



CURUP UTARA DALAM ANGKA



2012



Badan Pusat Statistik
Kabupaten Rejang Lebong

Curup Utara dalam Angka 2012

Naskah :

Defi Mulyono, SE (KSK Curup Utara)

Gambar/Cover :

Defi Mulyono, SE

Diterbitkan Oleh :

Badan Pusat Statistik Kabupaten Rejang Lebong

Ukuran Buku :

15 cm x 21 cm

Jumlah Halaman :

46 + xi Halaman

isi boleh dikutip dengan menyebutkan sumbernya

KATA PENGANTAR

Puji syukur kehadirat Allah SWT., yang telah memberikan rahmat-Nya sehingga publikasi Kecamatan Dalam Angka ini dapat terbit. Publikasi ini dibuat dalam rangka memenuhi kebutuhan akan data.

Publikasi ini dibuat dalam bentuk tabel dengan tujuan untuk mempermudah para pengguna data dalam mencarinya dan mempermudah dalam menginterpretasikan data yang tersedia.

Dalam penerbitan publikasi ini masih jauh dari sempurna. Untuk itu kritik dan saran yang membangun kami harapkan guna perbaikan publikasi yang akan datang.

Akhirnya, kami ucapkan terima kasih kepada semua pihak terutama Koordinator Statistik Kecamatan (KSK) dan Seksi IPDS BPS Kabupaten Rejang Lebong yang telah banyak membantu untuk terbitnya publikasi ini.

Curup, September 2012
Kepala Badan Pusat Statistik
Kabupaten Rejang Lebong

Ir. Marwansyah
NIP. 19670301 199401 1 001

DAFTAR ISI

HALAMAN JUDUL	i
HALAMAN KATALOG	ii
KATA PENGANTAR.....	iii
DAFTAR ISI.....	iv
DAFTAR GAMBAR.....	xi
BAB I. GEOGRAFI	1
Tabel 1.2. Luas Wilayah Menurut Kelurahan/Desa di Kecamatan Curup Utara Tahun 2011	1
Tabel 1.1. Jarak ke Ibukota Kecamatan dan Ibukota Kabupaten Menurut Kelurahan/Desa di Kecamatan Curup Utara Tahun 2011	5
Tabel 1.3. Ketinggian Wilayah Dari Permukaan Air Laut Menurut Kelurahan/Desa di Kecamatan Curup Utara Tahun 2011	6
Tabel 1.4. Luas Wilayah Kecamatan Curup Utara Menurut Klasifikasi Ketinggian dari Permukaan Air Laut Tahun 2011.....	7
Tabel 1.5. Luas Wilayah Kecamatan Curup Utara Menurut Kemiringan Tanah (derajat) Tahun 2011.....	8
Tabel 1.6. Luas Wilayah Kecamatan Curup Utara Menurut Tekstur Tanah Tahun 2011.....	9

BAB II. PEMERINTAHAN	10
Tabel 2.1. Jumlah Wilayah Administrasi Menurut Status Pemerintahan di Kecamatan Curup Utara Tahun 2011.....	10
Tabel 2.2. Jumlah Desa/Kelurahan Menurut Klasifikasinya di Kecamatan Curup Utara Tahun 2011.....	11
Tabel 2.3. Jumlah LKMD/LMD Menurut Kategorinya di Kecamatan Curup Utara Tahun 2011	12
Tabel 2.4. Banyaknya Kepala Desa/Lurah Menurut Tingkat Pendidikan di Kecamatan Curup Utara Tahun 2011	13
 BAB III. PENDUDUK.....	 14
Tabel 3.1. Jumlah Penduduk Menurut Jenis Kelamin dan Sex Ratio di kecamatan Curup Utara Tahun 2011.....	14
Tabel 3.3. Kepadatan Penduduk Berdasarkan Luas Wilayah di Kecamatan Curup Utara Tahun 2011.....	166

BAB IV. PENDIDIKAN.....	17
Tabel 4.1. Banyaknya Sekolah Menurut Tingkat Pendidikan dan Jenis Sekolah di Kecamatan Curup Utara Tahun 2009/2011.....	17
Tabel 4.2. Banyaknya Sekolah Menurut Tingkat Pendidikan dan Jenis Sekolah di Kecamatan Curup Utara Tahun 2009/2011.....	18
Tabel 4.3. Banyaknya Guru Menurut Tingkat Pendidikan dan Jenis Sekolah di Kecamatan Curup Utara Tahun 2009/2011.....	19
Tabel 4.4. Banyaknya Murid Sekolah Menurut Tingkat Pendidikan di Kecamatan Curup Utara Tahun 2009/2011.....	200
Tabel 4.5. Banyaknya Tamatan Sekolah Menurut Tingkat Pendidikan di Kecamatan Curup Utara Tahun 2009/2011.....	21
Tabel 4.6. Banyaknya Tempat Kursus Menurut Jenisnya di Kecamatan Curup Utara Tahun 2011.....	22

BAB V. KESEHATAN.....	23
Tabel 5.1. Jumlah Puskesmas Menurut Jenisnya di Kecamatan Curup Utara Tahun 2011	23
Tabel 5.2. Jumlah Sarana Upaya Kesehatan Bersumber Daya Masyarakat (UKBDM) di Kecamatan Curup Utara Tahun 2011	24
Tabel 5.3. Jumlah Tenaga Kesehatan di Kecamatan Curup Utara Tahun 2011.....	25
Tabel 5.4. Banyaknya Tempat Pelayanan Keluarga Berencana Menurut Jenis Pelayanan di Kecamatan Curup Utara Tahun 2011	26
Tabel 5.5. Banyaknya Tempat Pelayanan Keluarga Berencana di Kecamatan Curup Utara Tahun 2011.....	27
Tabel 5.6. Jumlah Akseptor Aktif Menurut Alat Kontrasepsi yang Digunakan di Kecamatan Curup Utara Tahun 2011	28
Tabel 5.7. Banyaknya Pasangan Usia Subur dan Akseptor di Kecamatan Curup Utara Tahun 2011.....	29
Tabel 5.8. Jumlah Tahapan Keluarga Sejahtera di Kecamatan Curup Utara Tahun 2007 s/d 2011.....	30

BAB VI. KEAMANAN	31
Tabel 6.1. Jumlah Anggota Perlindungan Masyarakat (Linmas) di Kecamatan Curup Utara Tahun 2008 s/d 2011.....	31
Tabel 6.2. Jumlah Aparat Keamanan di Kecamatan Curup Utara Tahun 2011.....	32
BAB VII. AGAMA.....	313
Tabel 7.1. Banyaknya Rumah Ibadah Menurut Jenisnya di Kecamatan Curup Utara Tahun 2011.....	33
Tabel 7.2. Banyaknya Kasus Talaq dan Cerai di Kecamatan Curup Utara Tahun 2007 s/d 2011.....	34
BAB VIII. PERTANIAN	315
Tabel 8.1. Luas Panen dan Produksi Padi Ladang Berdasarkan Angka Tetap BPS di Kecamatan Curup Utara Tahun 2007 s/d 2011.....	35
Tabel 8.2. Luas Panen dan Produksi Padi Sawah Berdasarkan Angka Tetap BPS di Kecamatan Curup Utara Tahun 2007 s/d 2011.....	36

Tabel 8.3.	Luas Panen dan Produksi Palawija Menurut Jenisnya Berdasarkan Angka Tetap BPS di Kecamatan Curup Utara Tahun 2011.....	38
BAB IX.	Peternakan dan Perikanan	39
Tabel 9.1.	Ternak Besar, Ternak Kecil dan Ternak Unggas di Kecamatan Curup Utara Tahun 2011.....	39
Tabel 9.1.	Luas dan Produksi Usaha Perikanan Darat di Kecamatan Curup Utara Tahun 2011	44
BAB X.	KOPERASI.....	41
Tabel 10.1.	Banyaknya Koperasi Menurut Jenisnya di Kecamatan Curup Utara Tahun 2011	411
Tabel 10.2.	Banyaknya Anggota Koperasi Menurut Jenisnya di Kecamatan Curup Utara Tahun 2011.....	42
BAB XI.	LAINNYA	43
Tabel 11.1.	Lokasi Tambang Galian C Berizin Bupati Yang Sudah Dieksploitasi Di Kecamatan Curup Utara Tahun 2011	43

Tabel 11.2.	Lokasi Tambang Galian C Berizin Bupati dan Izin dalam Proses Yang Sudah Dieksploitasi Di Kecamatan Curup Utara Tahun 2011	43
Tabel 11.3.	Banyaknya Kelompok Komunitas Sosial yang Aktif di Kecamatan Curup Utara Tahun 2011.....	45
Tabel 11.4.	Banyaknya Tempat Hiburan/Rekreasi di Kecamatan Curup Utara Tahun 2011	46

<http://rejanglebongkab.id>

DAFTAR GAMBAR

Gambar 1.2. Luas Wilayah Desa/Kelurahan di Kecamatan Curup Utara 2011	2
Gambar 1.1. Jarak Desa/Kelurahan di Kecamatan Curup Utara 2011.....	4
Gambar 3.1. Penduduk Laki-laki dan Perempuan di Kecamatan Curup Utara Tahun 2011	15
Gambar 9.1. Luas Panen dan Produksi Padi Ladang Berdasarkan Angka Tetap BPS di Kecamatan Curup Utara.....	37
Gambar 9.2. Luas Panen dan Produksi Padi Sawah Berdasarkan Angka Tetap BPS di Kecamatan Curup Utara.....	377

I. GEOGRAFI

a. Batas Wilayah

Wilayah Kecamatan Curup Utara berbatasan dengan :

Sebelah Utara : Kecamatan Bermani Ulu Raya

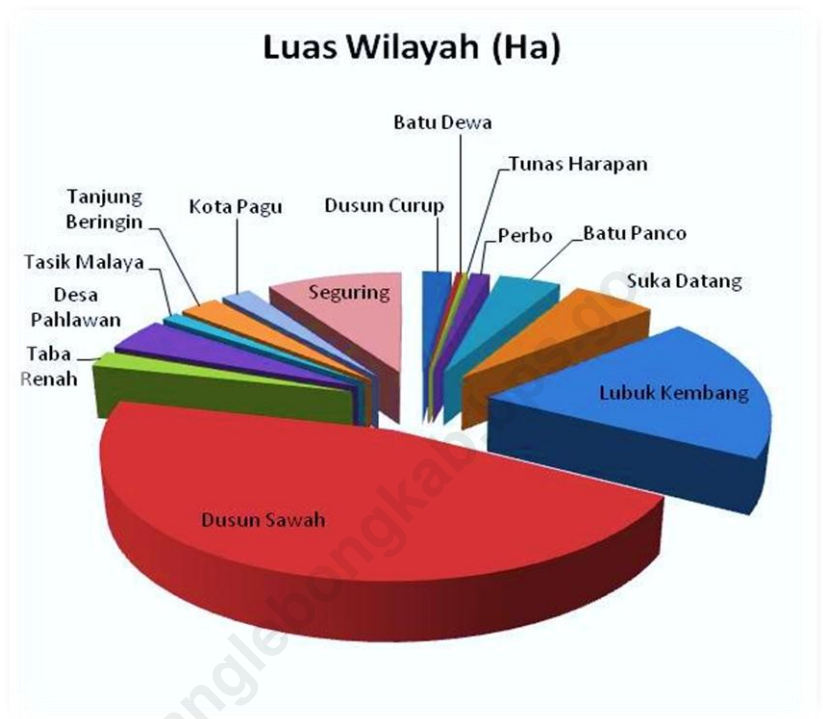
Sebelah Timur : Kecamatan Selupu Rejang dan
Kecamatan Curup Timur

Sebelah Selatan : Kecamatan Curup dan Curup Timur

Sebelah Barat : Kecamatan Bermani Ulu Raya

b. Luas Wilayah

Luas Kecamatan Curup Utara adalah 5.918 Hektar, atau 3,90% dari luas kabupaten Rejang Lebong 151.576 Hektar.



Gambar 1.2.

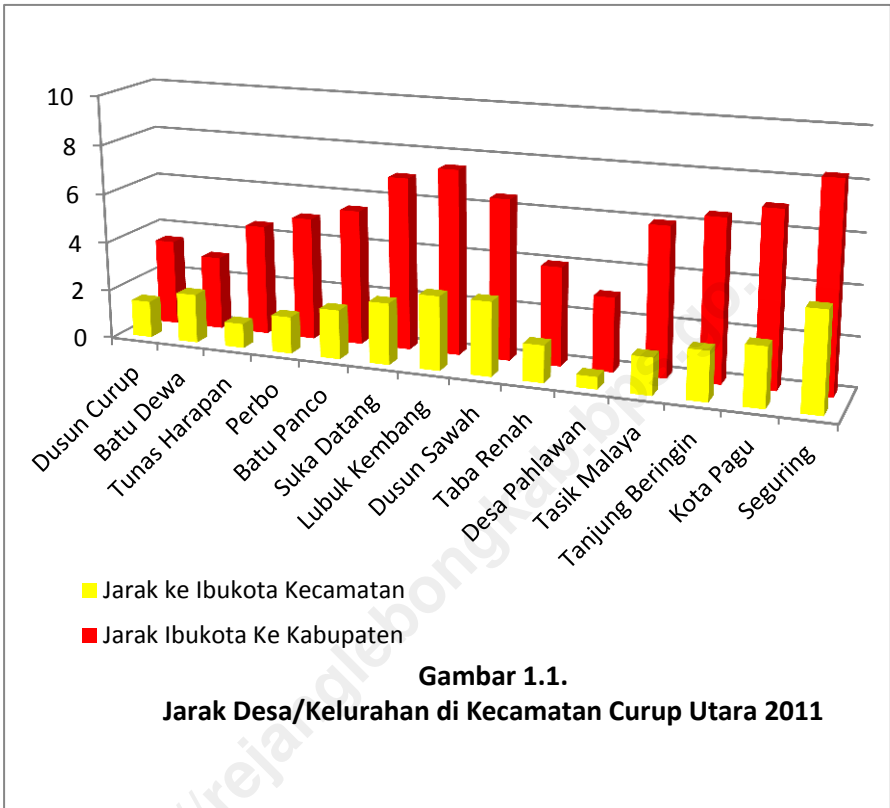
Luas Wilayah Desa/Kelurahan di Kecamatan Curup Utara 2011

Wilayah terluas di Kecamatan Curup Utara adalah Dusun Sawah dengan luas wilayah 2.707 Hektar atau 45,74%. Dan terluas kedua Desa Lubuk Kembang dengan luas wilayah 1.128 Hektar atau 19,06%.

Tabel 1.1. Luas Wilayah Menurut Kelurahan/Desa di Kecamatan Curup Utara Tahun 2011

No	Desa/Kelurahan	Luas Wilayah	
		Hektar	%
(1)	(2)	(3)	(4)
1	Dusun Curup	117	1,98
2	Batu Dewa	23	0,39
3	Tunas Harapan	18	0,30
4	Perbo	76	1,28
5	Batu Panco	248	4,19
6	Suka Datang	338	5,71
7	Lubuk Kembang	1.128	19,06
8	Dusun Sawah	2.707	45,74
9	Taba Renah	122	2,06
10	Desa Pahlawan	253	4,28
11	Tasik Malaya	69	1,17
12	Tanjung Beringin	158	2,67
13	Kota Pagu	120	2,03
14	Seguring	541	9,14
Jumlah		5.918	100

Sumber : BPN Kabupaten Rejang Lebong



Gambar 1.1.
Jarak Desa/Kelurahan di Kecamatan Curup Utara 2011

Dari gambar 1.1. di atas, tergambar bahwa Seguring adalah Desa yang letaknya paling jauh dari Ibukota kecamatan yaitu 4 Km dan juga paling jauh dari Ibukota Kabupaten yaitu 8,3 Km.

Desa dengan jarak paling dekat ke Ibukota Kecamatan adalah Desa Pahlawan, yaitu 0,5 Km. Dan Desa dengan jarak paling dekat ke Ibukota Kabupaten adalah Batu Dewa, yaitu 3 Km.

Tabel 1.2. Jarak ke Ibukota Kecamatan dan Ibukota Kabupaten Menurut Kelurahan/Desa di Kecamatan Curup Utara Tahun 2011

No	Desa/Kelurahan	Jarak ke Ibukota (Km)	
		Kecamatan	Kabupaten
(1)	(2)	(3)	(4)
1	Dusun Curup	1,5	3,5
2	Batu Dewa	2	3
3	Tunas Harapan	1	4,5
4	Perbo	1,5	5
5	Batu Panco	2	5,5
6	Suka Datang	2,5	7
7	Lubuk Kembang	3	7,5
8	Dusun Sawah	3	6,5
9	Taba Renah	1,5	4
10	Desa Pahlawan	0,5	3
11	Tasik Malaya	1,5	6
12	Tanjung Beringin	2	6,5
13	Kota Pagu	2,4	7
14	Seguring	4	8,3

Sumber : Podes 2011

Tabel 1.3. Ketinggian Wilayah Dari Permukaan Air laut Menurut Kelurahan/Desa di Kecamatan Curup Utara Tahun 2011

No	Desa/Kelurahan	Ketinggian (m dpl)
(1)	(2)	(3)
1	Dusun Curup	700
2	Batu Dewa	700
3	Tunas Harapan	700
4	Perbo	700
5	Batu Panco	700
6	Suka Datang	700
7	Lubuk Kembang	690
8	Dusun Sawah	710
9	Taba Renah	700
10	Desa Pahlawan	700
11	Tasik Malaya	700
12	Tanjung Beringin	700
13	Kota Pagu	700
14	Seguring	700

Sumber : Podes 2011

Tabel 1.4. Luas Wilayah Kecamatan Curup Utara Menurut Klasifikasi Ketinggian dari Permukaan Air Laut Tahun 2011

Ketinggian (m dpl)	Luas (Ha)	%
(1)	(2)	(3)
0 s/d 100	0	0
100 s/d 500	0	0
500 s/d 1.000	1.889	31,92
> 1.000	4.029	68,08
Jumlah	5.918	100

Sumber : BPN Kabupaten Rejang Lebong

Tabel 1.5. Luas Wilayah Kecamatan Curup Utara Menurut Kemiringan Tanah (derajat) Tahun 2011

Kemiringan (^o)	Luas (Ha)	%
(1)	(2)	(3)
0 s/d 2	342	5,78
2 s/d 15	531	8,97
15 s/d 40	406	6,86
> 40	4.639	78,39
Jumlah	5.918	100

Sumber : BPN Kabupaten Rejang Lebong

Tabel 1.6. Luas Wilayah Kecamatan Curup Utara Menurut Tekstur Tanah Tahun 2011

Tekstur Tanah	Luas (Ha)	%
(1)	(2)	(3)
Halus	2.289	38,67
Sedang	3.181	53,75
Kasar	448	7,58
Jumlah	5.918	100

Sumber : BPN Kabupaten Rejang Lebong

BAB II. PEMERINTAHAN

Tabel 2.1. Jumlah Wilayah Administrasi Menurut Status Pemerintahan di Kecamatan Curup Utara Tahun 2011

NO	Status Pemerintahan	Jumlah
(1)	(2)	(3)
1	Desa	12
2	Kelurahan	2
3	Nagari	-
4	BPD	14

Sumber : Podes 2008

Tabel 2.2. Jumlah Desa/Kelurahan Menurut klasifikasinya di Kecamatan Curup Utara Tahun 2011

NO	Klasifikasi	Jumlah
(1)	(2)	(3)
1	Swadaya	0
2	Swakarya	0
3	Swasembada	14
Jumlah		14

Sumber : *Badan Pemberdayaan Masyarakat dan Pemerintahan Desa Kabupaten Rejang Lebong*

Tabel 2.3. Jumlah LKMD/LMD Menurut Kategorinya di Kecamatan Curup Utara Tahun 2011

N0	Kategori LKMD/LMD	Jumlah
(1)	(2)	(3)
1	I	0
2	II	4
3	III	10
Jumlah		14

Sumber : *Badan Pemberdayaan Masyarakat dan Pemerintahan Desa Kabupaten Rejang Lebong*

Tabel 2.4. Banyaknya Kepala Desa/Lurah Menurut Tingkat Pendidikan di Kecamatan Curup Utara Tahun 2011

Jenjang Pendidikan	Jenis Kelamin	
	Laki-Laki	Perempuan
(1)	(2)	(3)
Tidak Tamat SD	-	-
SD/Sederajat	-	-
SMP/Sederajat	2	-
SMA/Sederajat	10	1
Akademi/Diploma/Sederajat	-	-
Perguruan Tinggi/Strata	1	-
Jumlah	13	1

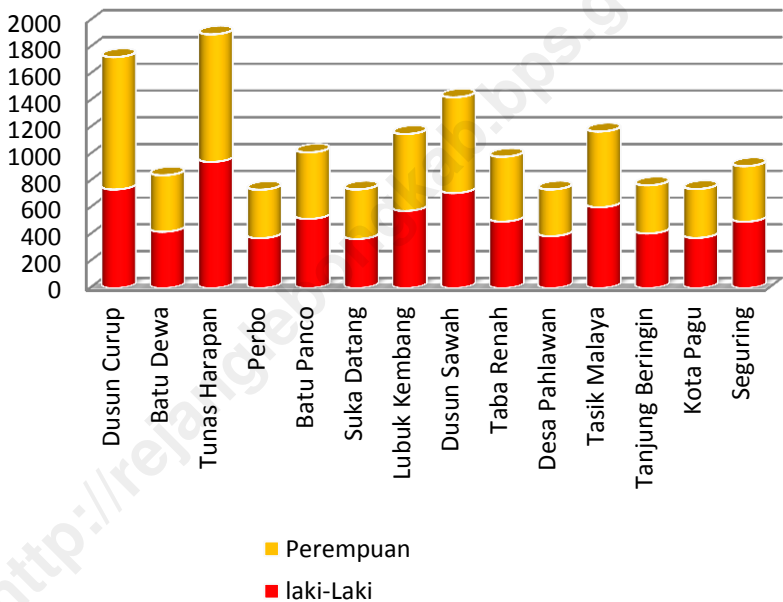
Sumber : Podes 2011

BAB III. PENDUDUK

Tabel 3.1. Jumlah Penduduk Menurut Jenis Kelamin dan Sex Ratio di kecamatan Curup Utara Tahun 2011

Desa/Kelurahan	Jumlah Penduduk			Sex ratio
	Lk	Pr	Jumlah	
(1)	(2)	(3)	(4)	(5)
Dusun Curup	738	989	1 727	74,62
Batu Dewa	422	422	844	100
Tunas Harapan	944	953	1 897	99,06
Perbo	374	362	736	103,31
Batu Panco	518	497	1 015	104,23
Suka Datang	368	370	738	99,46
Lubuk Kembang	578	574	1 152	100,70
Dusun Sawah	711	716	1 427	99,30
Taba Renah	498	484	982	102,89
Desa Pahlawan	389	349	738	111,46
Tasik Malaya	605	566	1 171	106,89
Tanjung Beringin	409	360	769	113,61
Kota Pagu	376	365	741	103,01
Seguring	497	415	912	119,76
Jumlah	7427	7422	14 849	100,07

Jumlah penduduk terbanyak terdapat di Kelurahan Tunas Harapan, yaitu 1.897 Jiwa dengan 944 jiwa Laki-laki dan 953 perempuan dan seks ratio 99,06. Sedangkan Jumlah penduduk paling sedikit terdapat di Perbo dengan Jumlah penduduk 736, Laki-Laki 374 jiwa dan perempuan 362 Jiwa dan seks ratio 103,31.



Gambar 3.1.
Penduduk Laki-laki dan Perempuan
di Kecamatan Curup Utara Tahun 2011

Tabel 3.2. Kepadatan Penduduk Berdasarkan Luas Wilayah di Kecamatan Curup Utara Tahun 2011

Desa/Kelurahan	Luas Wilayah (Ha)	Jumlah Penduduk (jiwa)	Kepadatan Penduduk (Jiwa/Ha)
(1)	(2)	(3)	(4)
Dusun Curup	117	1 727	14,76
Batu Dewa	23	844	36,69
Tunas Harapan	18	1 897	105,39
Perbo	76	736	9,68
Batu Panco	248	1 015	4,09
Suka Datang	338	738	2,18
Lubuk Kembang	1.128	1 152	1,02
Dusun Sawah	2.707	1 427	0,53
Taba Renah	122	982	8,05
Desa Pahlawan	253	738	2,92
Tasik Malaya	69	1 171	16,97
Tanjung Beringin	158	769	4,87
Kota Pagu	120	741	6,18
Seguring	541	912	1,69
Jumlah	5.918	14 849	2,51

BAB IV. PENDIDIKAN

Tabel 4.1. Banyaknya Sekolah Menurut Tingkat Pendidikan dan Jenis Sekolah di Kecamatan Curup Utara Tahun 2009/2011

(Buah)

Tingkat Pendidikan	Jenis Sekolah		Jumlah
	Negeri	Swasta	
(1)	(2)	(3)	(4)
TK/Sederajat	-	2	2
SD/Sederajat	8	2	10
SMP/Mts/Sederajat	2	-	2
SMU/MA/Sederajat	1	-	1
SMK	-	-	-
Akademi	-	-	-
PerguruanTinggi	1	-	1
Jumlah	12	4	16

Sumber : Dinas Pendidikan Kabupaten Rejang Lebong

Tabel 4.2. Banyaknya Sekolah Menurut Tingkat Pendidikan dan Jenis Sekolah di Kecamatan Curup Utara Tahun 2011

(Buah)	
Tingkat Pendidikan	Jumlah
(1)	(4)
TK/Sederajat	2
SD/Sederajat	11
SMP/Mts/Sederajat	2
SMU/MA/Sederajat	1
SMK	-
Akademi	-
PerguruanTinggi	1
Jumlah	17

Sumber : Dinas Pendidikan Kabupaten Rejang Lebong

Tabel 4.3. Banyaknya Guru/Dosen Menurut Tingkat Pendidikan dan Jenis Sekolah di Kecamatan Curup Utara Tahun 2011

(Orang)

Tingkat Pendidikan	Jenis Sekolah		Jumlah
	Negeri	Swasta	
(1)	(2)	(3)	(4)
TK/Sederajat	-	6	6
SD/Sederajat	120	24	144
SMP/Sederajat	58	24	82
SMU/Sederajat	40	-	40
SMK	-	-	-
Akademi	-	-	-
Perguruan Tinggi	88	-	88
Jumlah	306	54	360

Sumber : Dinas Pendidikan Kabupaten Rejang Lebong

Tabel 4.4. Banyaknya Murid Sekolah Menurut Tingkat Pendidikan di Kecamatan Curup Utara Tahun 2009/2011

(Orang)

Tingkat Pendidikan	Jumlah Murid	
	Negeri	Swasta
(1)	(2)	(3)
TK/Sederajat	-	88
SD/Sederajat	1.664	242
SMP/Sederajat	914	-
SMU/Sederajat	417	-
SMK	-	-
Akademi	-	-
PerguruanTinggi	4.199	-
Jumlah	7.194	330

**data tidak tersedia*

Sumber : Dinas Pendidikan Kabupaten Rejang Lebong

Tabel 4.5. Banyaknya Tamatan Sekolah Menurut Tingkat Pendidikan di Kecamatan Curup Utara Tahun 2009/2011

(Orang)

Tingkat Pendidikan	Jumlah Murid	
	Negeri	Swasta
(1)	(2)	(3)
TK/Sederajat	-	31
SD/Sederajat	252	40
SMP/Sederajat	244	-
SMU/Sederajat	169	-
SMK	-	-
Akademi	-	-
PerguruanTinggi	646	-
Jumlah	1.311	71

Sumber : Dinas Pendidikan Kabupaten Rejang Lebong

Tabel 4.6. Banyaknya Tempat Kursus Menurut Jenisnya di Kecamatan Curup Utara Tahun 2011

(Buah)

Jenis Keterampilan	Jumlah
(1)	(4)
Bahasa Asing	-
Komputer	1
Menjahit/Tata Busana	-
Kecantikan	-
Montir	-
Elektronik	-
Lainnya	-
Jumlah	1

Sumber: Dinas Pendidikan Kabupaten Rejang Lebong

BAB V. KESEHATAN

Tabel 5.1. Jumlah Puskesmas Menurut Jenisnya di Kecamatan Curup Utara Tahun 2011

NO	Jenis	Jumlah
(1)	(2)	(3)
1	Puskesmas	1
2	Puskesmas RRI	0
3	PuskesmasPembantu	4
4	PuskesmasKeliling	1
Jumlah		6

Sumber :Dinas Kesehatan Kabupaten Rejang Lebong

Tabel 5.2. Jumlah Sarana Upaya Kesehatan Bersumber Daya Masyarakat (UKBDM) di Kecamatan Curup Utara Tahun 2011

N0	Sarana Kesehatan	Jumlah
(1)	(2)	(3)
1	Posyandu	11
2	Polindes	4
3	POD	0
4	Dana Sehat	1
5	SBH	0
6	UKK	0
7	Toga	12
Jumlah		28

Sumber :Dinas Kesehatan Kabupaten Rejang Lebong

Tabel 5.3. Jumlah Tenaga Kesehatan Disarana Kesehatan di Kecamatan Curup Utara Tahun 2011

N0	Tenaga Kesehatan	Jumlah
(1)	(2)	(3)
1	Dokter	1
2	Sanitasi	1
3	Dokter Gigi	-
4	Kemas	3
5	Teknis medis	-
6	Pekarya	-
7	Bidan	*
	Jumlah	5

**data tidak tersedia*

Sumber : DIKES Rejang Lebong

Tabel 5.4. Banyaknya Tempat Pelayanan Keluarga Berencana Menurut Jenis Pelayanan di Kecamatan Curup Utara Tahun 2011

NO	Sarana Kesehatan	Jumlah
(1)	(2)	(3)
1	Posyandu	14
2	Sub PPKB	65
3	PPKB	14
4	Klinik	1
Jumlah		94

Sumber : Badan Pemberdayaan Perempuan dan KB Kabupaten Rejang Lebong

Tabel 5.5. Banyaknya Tempat Pelayanan Keluarga Berencana di Kecamatan Curup Utara Tahun 2011

Desa/Kelurahan	Posyandu	Sub PPKB	PPKB	Klinik
(1)	(2)	(3)	(4)	
Dusun Curup	1	5	1	-
Batu Dewa	1	4	1	-
Tunas Harapan	1	8	1	1
Perbo	1	5	1	-
Batu Panco	1	4	1	-
Suka Datang	1	4	1	-
Lubuk Kembang	1	4	1	-
Dusun Sawah	1	5	1	-
Taba Renah	1	4	1	-
Desa Pahlawan	1	4	1	-
Tasik Malaya	1	6	1	-
Tanjung Beringin	1	4	1	-
Kota Pagu	1	4	1	-
Seguring	1	4	1	-
Jumlah	14	65	14	1

Sumber : PLKB Kecamatan

Tabel 5.6. Jumlah Akseptor Aktif Menurut Alat Kontrasepsi yang Digunakan di Kecamatan Curup Utara Tahun 2011

NO	Alat Kontrasepsi	Jumlah
(1)	(2)	(3)
1	IUD	20
2	MOP	21
3	MOW	63
4	Implant	853
5	Suntik	1.556
6	Pil	698
7	Kondom	48
Jumlah		2.889

Sumber : BPP dan KB Kabupaten Rejang Lebong

Tabel 5.7. Banyaknya Pasangan Usia Subur dan Akseptor di Kecamatan Curup Utara Tahun 2011

N0	Deskripsi	2011
(1)	(2)	(3)
1	Pasangan Usia Subur	3.085
3	Akseptor Baru	1.074
5	Akseptor Aktif	2.889

Sumber : BPP dan KB Kabupaten Rejang Lebong

Tabel 5.8. Jumlah Tahapan Keluarga Sejahtera di Kecamatan Curup Utara Tahun 2007 s/d 2011

NO	Tahapan Keluarga	2009	2010	2011
(1)	(2)	(3)	(4)	(5)
1	Pra Sejahtera	275	206	206
2	Sejahtera I	525	859	859
3	Sejahtera II	1.076	891	891
4	Sejahtera III	1.509	1.365	1.365
5	Sejahtera III Plus	164	256	256

Sumber : BPP dan KB Kabupaten Rejang Lebong

BAB VI. KEAMANAN

Tabel 6.1. Jumlah Anggota Perlindungan Masyarakat (Linmas) di Kecamatan Curup Utara Tahun 2008 s/d 2011

NO	Tahun	Jumlah Linmas
(1)	(2)	(3)
1	2009	140
3	2010	140
5	2011	140

Sumber : Badan Kesatuan Bangsa, Politik , dan Perlindungan Masyarakat Kabupaten Rejang Lebong

Tabel 6.2. Jumlah Aparat Keamanan di Kecamatan Curup Utara Tahun 2011

Desa/Kelurahan	Hansip	
	2010	2011
(1)	(2)	(3)
Dusun Curup	5	5
Batu Dewa	5	5
Tunas Harapan	8	8
Perbo	5	5
Batu Panco	6	6
Suka Datang	4	4
Lubuk Kembang	4	4
Dusun Sawah	6	6
Taba Renah	4	4
Desa Pahlawan	4	4
Tasik Malaya	10	10
Tanjung Beringin	4	4
Kota Pagu	5	5
Seguring	4	4
Jumlah	74	74

Sumber : Podes

BABA VII. AGAMA

Tabel 7.1. Banyaknya Rumah Ibadah Menurut Jenisnya di Kec. Curup Utara Tahun 2011

Desa/Kelurahan	Rumah Ibadah			
	Masjid	Surau	Gereja	Lainnya
(1)	(2)	(3)	(4)	(5)
Dusun Curup	3	1	-	-
Batu Dewa	1	-	-	-
Tunas Harapan	1	2	-	-
Perbo	1	1	-	-
Batu Panco	1	-	-	-
Suka Datang	1	-	-	-
Lubuk Kembang	3	-	-	-
Dusun Sawah	1	3	-	-
Taba Renah	2	1	-	-
Desa Pahlawan	1	1	-	-
Tasik Malaya	1	3	--	-
Tanjung Beringin	1	1	-	-
Kota Pagu	1	1	-	-
Seguring	1	-	-	-
Jumlah	19	14	0	0

Tabel 7.2. Banyaknya Kasus Talaq dan Cerai di Kecamatan Curup Utara Tahun 2007 s/d 2011

Kasus	2008	2009	2010	2011
(1)	(2)	(3)	(4)	(5)
Talaq	5	7	5	7
Cerai	11	10	11	12
Jumlah	16	17	16	19

Sumber : Kantor Pengadilan Agama Curup Kelas I B

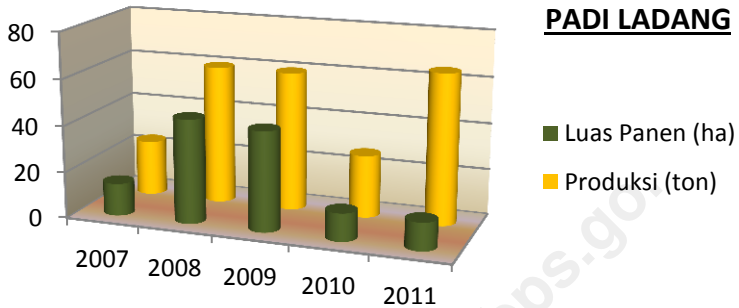
BAB VIII. PERTANIAN

Tabel 8.1. Luas Panen dan Produksi Padi Ladang Berdasarkan Angka Tetap BPS di Kecamatan Curup Utara Tahun 2007 s/d 2011

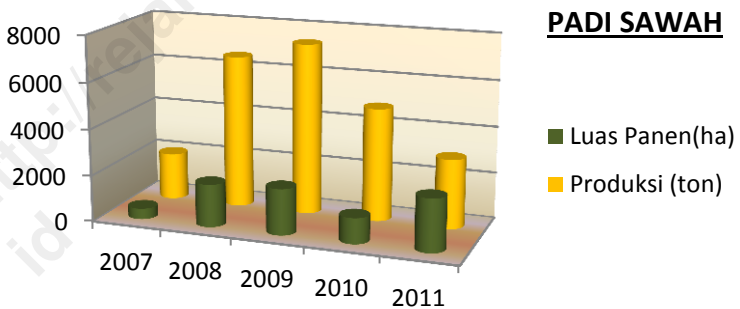
NO	Tahun	Luas Panen (Ha)	Produksi (Ton)
(1)	(2)	(3)	(4)
1	2007	14	24
2	2008	45	60
3	2009	43	60
4	2010	12	27
5	2011	12	65

Tabel 8.2. Luas Panen dan Produksi Padi Sawah Angka Tetap BPS di Kecamatan Curup Utara Tahun 2007 s/d 2011

N0	Tahun	Luas Panen (Ha)	Produksi (Ton)
(1)	(2)	(3)	(4)
1	2007	459	2 025
2	2008	1 844	6 620
3	2009	1 987	7 379
4	2010	1 106	4 864
5	2011	2 270	2 990



Gambar 8.1.
Luas Panen dan Produksi Padi Ladang
Berdasarkan Angka Tetap BPS di Kecamatan Curup Utara



Gambar 8.2.
Luas Panen dan Produksi Padi Sawah
Berdasarkan Angka Tetap BPS di Kecamatan Curup Utara

Tabel 8.3. Luas Panen dan Produksi Palawija Menurut Jenisnya Berdasarkan Angka Tetap BPS di Kecamatan Curup Utara Tahun 2011

NO	Tanaman	Luas Panen (Ha)	Produksi (Ton)
(1)	(2)	(3)	(4)
1	Jagung	883	3 160
2	Ubi Kayu	196	2 279
3	Ubi Jalar	165	2 191
4	Kacang Tanah	197	208
5	Kedelai	128	134
6	Kacang Hijau	-	-

BAB IX. PETERNAKAN DAN PERIKANAN

Tabel 9.1. Ternak Besar, Ternak Kecil Dan Ternak Unggas Di Kecamatan Curup Utara Tahun 2011

JENIS TERNAK	JUMLAH (ekor)
(1)	(2)
Ternak Besar	<u>209</u>
- SapiPotong	138
- Sapi Perah	-
- K e r b a u	71
- B a b i	-
- K u d a	-
Ternak Kecil	<u>473</u>
- Kambing	473
- Kelinci	-
Ternak Unggas	<u>7 520</u>
- Ayam Buras	7 200
- Ayam Petelur	-
- Ayam potong	-
- I t i k	320
- Ayam Durel	-

**Sumber : Dinas Peternakan dan Perikanan
Kabupaten Rejang Lebong**

Tabel 9.2. Luas Dan Produksi Usaha Perikanan Darat Di Kecamatan Curup Utara Tahun 2011

JENIS USAHA	LUAS (Ha)	PRODUKSI (TON)
(1)	(2)	(3)
I Budidaya		
1. Klm air deras/petak	21	20,30
2. Kolam air tenang/Ha	5,6	10,10
3. Sawah/Mina padi	2,15	11,20
4. Siring/Keramb/Petak	-	-
5. Jaring apung/petak	-	-
II Penangkapan		
1. Sungai/Kuala	6	*
2. Danau/ Tebat	2	*
III Pembenihan		
1. BBI Dinas/unit	-	-
2. UPR/Ha	-	-

**data tidak tersedia*

**Sumber : Dinas Peternakan dan Perikanan
Kabupaten Rejang Lebong**

BAB X. KOPERASI

Tabel 10.1. Banyaknya Koperasi Menurut Jenisnya di Kecamatan Curup Utara Tahun 2011

No	NKD	Jumlah
(1)	(2)	(3)
1	KUD	1
2	KSU	1
3	KPN	3
4	KOPIKRA	1
5	Lainnya	2

Sumber : Dinas Koperasi dan UKM Kabupaten Rejang Lebong

Tabel 10.2. Banyaknya Anggota Koperasi Menurut Jenisnya di Kecamatan Curup Utara Tahun 2011

No	NKD	Jumlah
(1)	(2)	(3)
1	KUD	104
2	KSU	28
3	KPN	156
4	KOPIKRA	-
5	Lainnya	1 148

Sumber : Dinas Koperasi dan UKM Kabupaten Rejang Lebong

BAB XI. LAINNYA

Tabel 11.1. Lokasi Tambang Galian C Berizin Bupati Yang Sudah Dieksploitasi Di Kecamatan Curup Utara Tahun 2011

(Buah)			
Bahan Galian	2009	2010	2011
(1)	(2)	(3)	(4)
Pasir	0	1	1
Batu Kali	10	3	5
Batu Gunung	11	3	7
Tanah Liat	-	-	-
Jumlah	21	7	13

Sumber : Dinas Pertambangan dan Energi Kab. Rejang Lebong

Tabel 11.2. Lokasi Tambang Galian C Berizin Bupati dan Izin dalam Proses Yang Sudah Dieksploitasi Di Kecamatan Curup Utara Tahun 2011

(Buah)			
Bahan Galian	2008	2009	2011
(1)	(2)	(3)	(4)
Pasir	2	-	-
Batu Kali	2	10	4
Batu Gunung	11	9	6
Tanah Liat	-	-	-
Jumlah	14	19	10

Sumber : Dinas Pertambangan dan Energi Kab. Rejang Lebong

Tabel 11.3. Banyaknya Kelompok Komunitas Sosial yang Aktif di Kecamatan Curup Utara Tahun 2011

No	NKD	Jumlah
(1)	(2)	(3)
1	Tradisional	5
2	Modern	-
3	Darmawisata	1
4	Sanggar	-

Sumber : Dinas Infokomsenbud Kabupaten Rejang Lebong

Tabel 11.4. Banyaknya Tempat Hiburan/Rekreasi di Kecamatan Curup Utara Tahun 2011

Desa/ Kelurahan	Bioskop	Tempat Hiburan/ Rekreasi
(1)	(2)	(3)
Dusun Curup	-	-
Batu Dewa	-	-
Tunas Harapan	-	1
Perbo	-	-
Batu Panco	-	-
Suka Datang	-	-
Lubuk Kembang	-	-
Dusun Sawah	-	-
Taba Renah	-	1
Desa Pahlawan	-	-
Tasik Malaya	-	-
Tanjung Beringin	-	-
Kota Pagu	-	-
Seguring	-	-
Jumlah	0	2

Sumber : Pemda Kabupaten Rejang Lebong Bagian Ekonomi

DATA

MENCERDASKAN BANGSA

**Publikasi Curup Utara Dalam Angka
2012 memuat berbagai data dan
informasi terpilih seputar
Kecamatan Curup Utara.**

**Data dan informasi yang dapat
diperoleh melalui publikasi ini
berupa data seputar geografi,
pemerintahan, penduduk,
pendidikan, kesehatan, keamanan,
agama, pertanian, pertambangan
dan energi dan koperasi di
Kecamatan Curup Utara tahun 2011.**



Badan Pusat Statistik Kabupaten Rejang Lebong

Jln. S. Sukowati No.36 Curup Bengkulu 39114

Telp.(0732) 21153Faks. (0732) 24588

Website :rejanglebongkab.bps.go.id

Email :bps1702@bps.go.id