


Kecamatan Tahuna Timur Dalam Angka

Tahuna Timur Subdistric in Figures 2022



**BADAN PUSAT STATISTIK
KABUPATEN KEPULAUAN SANGIHE**
Statistics of Kepulauan Sangihe Regency



Kecamatan Tahuna Timur Dalam Angka

Tahuna Timur Subdistric in Figures 2022

KECAMATAN TAHUNA TIMUR DALAM ANGKA
Tahuna Timur Subdistrict in Figures
2022

ISSN: ...

No. Publikasi/*Publication Number*: 71030.2206

Katalog /*Catalog*: 1102001.7103

Ukuran Buku/*Book Size*: 14,8 cm x 21 cm

Jumlah Halaman/*Number of Pages* : xxvii + 68 hal/*pages*

Naskah/*Manuscript*:

BPS Kabupaten Kepulauan Sangihe

BPS-Statistics of Kepulauan Sangihe Regency

Penyunting/*Editor*:

BPS Kabupaten Kepulauan Sangihe

BPS-Statistics of Kepulauan Sangihe Regency

Desain Kover/*Cover Design*:

BPS Kabupaten Kepulauan Sangihe

BPS-Statistics of Kepulauan Sangihe Regency

Ilustrasi Kover/*Cover Illustration*:

BPS Kabupaten Kepulauan Sangihe/*BPS-Statistics of Kepulauan Sangihe Regency*

Diterbitkan oleh/*Published by*:

©BPS Kabupaten Kepulauan Sangihe/*BPS-Statistics of Kepulauan Sangihe Regency*

Dicetak oleh/*Printed by*:

BPS Kabupaten Kepulauan Sangihe/*BPS-Statistics of Kepulauan Sangihe Regency*

Dilarang mengumumkan, mendistribusikan, mengomunikasikan, dan/atau menggandakan sebagian atau seluruh isi buku ini untuk tujuan komersil tanpa izin tertulis dari Badan Pusat Statistik Kabupaten Kepulauan Sangihe.

Prohibited to announce, distribute, communicate, and/or copy part or all of this book for commercial purpose without permission from BPS-Statistics Indonesia of Kepulauan Sangihe Regency

TIM PENYUSUN/TEAM MEMBERS

Pengarah/Director

Raymond A.E Kodoati S.E. M.SI

Penanggung Jawab/Persons in Charge

Raymond A.E Kodoati S.E. M.SI

Penyunting/Editors

Stanly Mokodompis • Renald Saputra Salendah

Pengolah Data dan Penulis Naskah/Data Processor and Writers

Renald Saputra Salendah

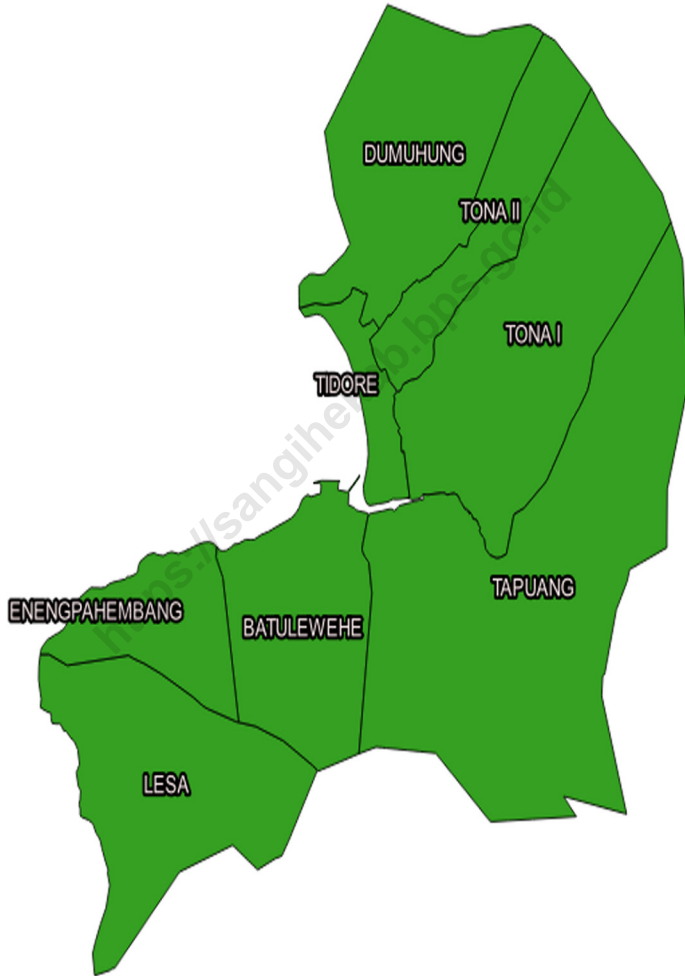
Penata Letak/Layout Designers

Renald Saputra Salendah

KONTRIBUTOR DATA/DATA CONTRIBUTORS

1. Kementerian Agama/*Ministry of Religious Affair*
2. Kementerian Pendidikan dan Kebudayaan/*Ministry of Education and Culture*
3. Badan Meteorologi Klimatologi dan Geofisika/*Meteorological, Climatology, and Geophysical Agency*
4. Badan Pusat Statistik/*BPS-Statistics Indonesia*
5. Dinas Kependudukan dan Pencatatan Sipil Daerah Kabupaten Kepulauan Sangihe/ *The Department of Population and Civil Registration of the Kepulauan Sangihe Regency*
6. *Badan Meteorologi Klimatologi dan Geofisika Stasiun Meteorologi KL. III Naha-Tahuna / Meteorological Station of Naha-Tahuna*

PETA WILAYAH KECAMATAN TAHUNA TIMUR
MAP OF TAHUNA TIMUR SUBDISTRICT



KEPALA BPS KABUPATEN KEPULAUAN SANGIHE
CHIEF STATISTICIAN OF KEPULAUAN SANGIHE REGENCY



RAYMOND A.E KODOATI S.E. M.SI



KATA PENGANTAR

Dengan memanjatkan puji syukur ke hadirat Tuhan Yang Maha Esa, Badan Pusat Statistik Kabupaten Kepulauan Sangihe telah dapat menyelesaikan buku publikasi “Kecamatan Tahuna Timur dalam Angka 2022.

Pada Kesempatan ini kami ucapkan banyak terima kasih kepada Bapak Bupati Kepulauan Sangihe atas perhatian yang diberikan untuk penerbitan publikasi ini.

Demikian pula halnya kami sampaikan kepada instansi pemerintah maupun swasta yang telah memberikan bantuan sehingga terwujudnya publikasi ini, diharapkan hubungan kerjasama yang sudah ada ini dapat terus terjalin dengan baik dan ditingkatkan.

Saran dan kritik dari berbagai pihak untuk perbaikan publikasi ini, sangat kami hargai.

Akhirnya harapan kami semoga penyajian data statistik ini bermanfaat bagi para pemakai

21, September 2022

Kepala BPS

Kabupaten Kepulauan Sangihe

RAYMOND A.E KODOATI S.E. M.SI



PREFACE

Thank God, BPS-Statistics of Kepulauan Sangihe Regency has published Book "Tahuna Timur Subdistrict in Figures 2022.

In this occasion, i would like to express my sincere thanks to the regent of Sangihe Island due to big interest offered to publish this book, and also acknowledge all public and private institutions who give support and make this publication becomes exist.

Suggestion for improvement of future edition would be welcomed. Lastly, i hope the statistical data which presented in this publication have more benefits to the reader

*21, September 2022
Chief Statistician of
Kepulauan Sangihe Regency*

RAYMOND A.E KODOATI S.E. M.SI

DAFTAR ISI/CONTENTS

	Halaman <i>Page</i>
Kata Pengantar	xi
Preface	xii
Daftar Isi/ Contents	xiii
Daftar Tabel/ List of Tables	xv
Daftar Gambar/ List of Figures	xxi
Penjelasan Umum/ Explanatory Notes	xxiv
Daftar Singkatan/ List of Abbreviation	xxvi
1. Geografi dan Iklim/ <i>Geography and Climate</i>	1
2. Pemerintahan/ <i>Government</i>	7
3. Penduduk/ <i>Population</i>	13
4. Sosial dan Kesejahteraan Rakyat/ <i>Social and Welfare</i>	19
5. Pertanian/ <i>Agriculture</i>	43
6. Pariwisata, Transportasi, dan Komunikasi/ <i>Tourism, Transportation, and Communication</i>	53
7. Perbankan, Koperasi, dan Perdagangan/ <i>Banking, Cooperative, and Trade</i> 61	

DAFTAR TABEL/LIST OF TABLES

	Halaman Page
1. GEOGRAFI DAN IKLIM/GEOGRAPHY AND CLIMATE	
1.1 KEADAAN GEOGRAFI GEOGRAPHY CONDITION	
1.1.1 Luas Daerah Menurut Desa/Kelurahan di Kecamatan Tahuna Timur, 2021 <i>Total Area by Villages/Kelurahan in Tahuna Timur Subdistrict, 2021 ...</i>	4
1.1.2 Jarak ke Ibukota Kecamatan dan Ibukota Kabupaten/Kota Menurut Desa/Kelurahan di Kecamatan Tahuna Timur (km), 2021 <i>Distance to the Subdistrict Capital and Regency/Municipal Capital by Villages/Kelurahan in Tahuna Timur Subdistrict (km), 2021</i>	5
1.2 KEADAAN IKLIM CLIMATE CONDITION	
1.2.1 Pengamatan Unsur Iklim Menurut Bulan di Meteorologi KL. III Naha-Tahuna, 2021 <i>Observation of Climate Elements by Month at Meteorological</i>	6
<i>Station of Naha-Tahuna, 2021</i>	6
2. PEMERINTAHAN/GOVERNMENT	
2.1 WILAYAH ADMINISTRATIF ADMINISTRATIVE AREA	
2.1.1 Jumlah Rukun Warga (RW) dan Rukun Tetangga (RT) Menurut Desa/Kelurahan di Kecamatan Tahuna Timur, 2021 <i>Number of Rukun Warga and Rukun Tetangga by Villages/ Kelurahan in Tahuna Timur Subdistrict, 2021</i>	9
2.2 SUMBER DAYA MANUSIA HUMAN RESOURCES	
2.2.1 Jumlah Pegawai Negeri Sipil Menurut Pemerintah Daerah dan Jenis Kelamin, 2021 <i>Number of Civil Servants by Local Government and Sex, 2021</i>	10
2.2.2 Jumlah Pegawai Negeri Sipil Pemerintah Daerah Kecamatan Tahuna Timur Menurut Tingkat Pendidikan dan Jenis Kelamin, 2021	

<i>Number of Civil Servants of Tahuna Timur District Government by Educational Level and Sex, 2021</i>	11
--	----

3. PENDUDUK/POPULATION

3.1	Penduduk, Distribusi Persentase Penduduk, Kepadatan Penduduk, Rasio Jenis Kelamin Penduduk Menurut Desa/Kelurahan di Kecamatan Tahuna Timur, 2021 <i>Population, Percentage Distribution of Population, Population Density, and Population Sex Ratio by Villages/Kelurahan in Tahuna Timur Subdistrict, 2021</i>	15
3.2	Jumlah Penduduk Menurut Kelompok Umur dan Jenis Kelamin di Kecamatan Tahuna Timur, 2021 <i>Population by Age Groups and Sex in Tahuna Timur Subdistrict, 2021</i>	17

4. SOSIAL DAN KESEJAHTERAAN RAKYAT/SOCIAL AND WELFARE

4.1 PENDIDIKAN EDUCATION

4.1.1	Banyaknya Desa ¹ /Kelurahan yang Memiliki Fasilitas Sekolah Menurut Tingkat Pendidikan di Kecamatan Tahuna Timur, 2019–2021 <i>Number of Villages¹/Kelurahan Having Educational Facilities by Educational Level in Tahuna Timur Subdistrict, 2019–2021</i>	21
4.1.2	Jumlah Sekolah Menurut Tingkat Pendidikan di Kecamatan Tahuna Timur, 2020/2021 dan 2021/2022 <i>Number of Schools by Educational Level in Tahuna Timur Subdistrict, 2020/2021 and 2021/2022.....</i>	22
4.1.3	Jumlah Guru Menurut Tingkat Pendidikan di Kecamatan Tahuna Timur, 2020/2021 dan 2021/2022 <i>Number of Teachers by Educational Level in Tahuna Timur Subdistrict, 2020/2021 and 2021/2022.....</i>	23
4.1.4	Jumlah Murid Menurut Tingkat Pendidikan di Kecamatan Tahuna Timur, 2020/2021 dan 2021/2022 <i>Number of Pupils by Educational Level in Tahuna Timur Subdistrict, 2020/2021 and 2021/2022.....</i>	24

**4.2 KESEHATAN
HEALTH**

4.2.1	Banyaknya Desa ¹ /Kelurahan yang Memiliki Sarana Kesehatan Menurut Jenis Sarana Kesehatan di Kecamatan Tahuna Timur, 2019–2021 <i>Number of Villages¹/Kelurahan Health Facilities by Type of Health Facilities in Tahuna Timur Subdistrict, 2019–2021</i>	25
4.2.2	Banyaknya Warga Penderita Kekurangan Gizi Menurut Desa/Kelurahan di Kecamatan Tahuna Timur, 2020 <i>Number of People with Malnutrition by Villages/Kelurahan in Tahuna Timur Subdistrict, 2020</i>	26

**4.3 PERUMAHAN DAN LINGKUNGAN
HOUSING AND ENVIRONMENT**

4.3.1	Banyaknya Desa/Kelurahan Menurut Sumber Air Minum Sebagian Besar Keluarga di Kecamatan Tahuna Timur, 2019–2021 <i>Number of Villages/Kelurahan by Drinking Water Source of Majority Family in Tahuna Timur Subdistrict, 2019–2021</i>	27
4.3.2	Banyaknya Keluarga Menurut Desa/Kelurahan dan Jenis Pengguna Listrik di Kecamatan Tahuna Timur, 2021 <i>Number of Family by Villages/Kelurahan and Type of Electricity Consumer in Tahuna Timur Subdistrict, 2021</i>	28
4.3.3	Banyaknya Desa/Kelurahan Menurut Sumber Penerangan Jalan Utama Desa/Kelurahan di Kecamatan Tahuna Timur, 2019–2021 <i>Number of Villages/Kelurahan by Source of Villages/Kelurahan's Main Street Illumination in Tahuna Timur Subdistrict, 2019–2021</i>	29
4.3.4	Banyaknya Desa/Kelurahan Menurut Penggunaan Fasilitas Tempat Buang Air Besar Sebagian Besar Keluarga di Kecamatan Tahuna Timur, 2019–2021 <i>Number of Villages/Kelurahan by Toilet Facility Used by Majority Family in Tahuna Timur Subdistrict, 2019–2021</i>	30
4.3.5	Banyaknya Desa/Kelurahan Menurut Jenis Bahan Bakar untuk Memasak yang Digunakan Sebagian Besar Keluarga di Kecamatan Tahuna Timur, 2021 <i>Number of Villages/Kelurahan by Type of Cooking Fuel Used by Majority Family in Tahuna Timur Subdistrict, 2021</i>	31

4.4 AGAMA DAN SOSIAL LAINNYA

RELIGION AND OTHER SOCIAL AFFAIRS

4.4.1	Jumlah Tempat Peribadatan Menurut Desa/ Kelurahan di Kecamatan Tahuna Timur, 2021 <i>Number of Worship Places by Villages/Kelurahan in Tahuna Timur Subdistrict, 2021</i>	32
4.4.2	Banyaknya Kejadian Bencana Alam Menurut Desa/Kelurahan dan Jenis Bencana Alam di Kecamatan Tahuna Timur, 2020 <i>Number of Natural Disaster Events by Villages/Kelurahan and Type of Natural Disaster in Tahuna Timur Subdistrict, 2020</i>	33
4.4.3	Banyaknya Korban Jiwa Akibat Bencana Alam Menurut Desa/Kelurahan dan Jenis Bencana Alam di Kecamatan Tahuna Timur, 2020 <i>Number of Fatalities Due to Natural Disasters by Villages/Kelurahan and Type of Natural Disaster in Tahuna Timur Subdistrict, 2020</i>	36
4.4.4	Keberadaan Fasilitas/Upaya Antisipasi/Mitigasi Bencana Alam Menurut Desa/Kelurahan di Kecamatan Tahuna Timur, 2021 <i>Existence of Facilities/Efforts for Anticipation/Mitigation of Natural Disasters by Villages/Kelurahan by Villages/Kelurahan in Tahuna Timur Subdistrict, 2021</i>	39
4.4.5	Banyaknya Desa/Kelurahan yang Memiliki Kelompok Kegiatan Olahraga Menurut Jenis Olahraga dan Ketersediaan Fasilitas/ Lapangan Olahraga di Kecamatan Tahuna Timur, 2021 <i>Number of Villages/Kelurahan Having Sport Activities Groups by Type of Sport and Availability of Sport Facilities/Fields in Tahuna Timur Subdistrict, 2021</i>	41
5.	PERTANIAN/AGRICULTURE	
5.1	Luas Panen Tanaman Sayuran dan Buah- buahan Semusim Menurut Jenis Tanaman di Kecamatan Tahuna Timur (ha), 2018–2021 <i>Harvested Area of Seasonal Vegetables and Fruits by Kind of Plant in Tahuna Timur Subdistrict (ha), 2018–2021</i>	45
5.2	Produksi Tanaman Sayuran dan Buah-buahan Semusim Menurut Jenis Tanaman di Kecamatan Tahuna Timur (kuintal), 2018–2021	

	<i>Production of Seasonal Vegetables and Fruits by Kind of Plant in Tahuna Timur Subdistrict (quintal), 2018–2021</i>	46
5.3	Luas Panen Tanaman Biofarmaka Menurut Jenis Tanaman di Kecamatan Tahuna Timur (m ²), 2018–2021 <i>Harvested Area of Medicinal Plants by Kind of Plant in Tahuna Timur Subdistrict (m²), 2018–2021</i>	47
5.4	Produksi Tanaman Biofarmaka Menurut Jenis Tanaman di Kecamatan Tahuna Timur (kg), 2018–2021 <i>Production of Medicinal Plants by Kind of Plant in Tahuna Timur Subdistrict (kg), 2018–2021</i>	48
5.5	Luas Panen Tanaman Hias Menurut Jenis Tanaman di Kecamatan Tahuna Timur (m ²), 2018–2021 <i>Harvested Area of Ornamental Plants by Kind of Plant in Tahuna Timur Subdistrict (m²), 2018–2021</i>	49
5.6	Produksi Tanaman Hias Menurut Jenis Tanaman di Kecamatan Tahuna Timur (tangkai), 2018–2021 <i>Production of Ornamental Plants by Kind of Plant n Tahuna Timur Subdistrict (stalks), 2018–2021</i>	50
5.7	Produksi Buah-Buahan dan Sayuran Tahunan Menurut Jenis Tanaman di Kecamatan Tahuna Timur (kuintal), 2018–2021 <i>Production of Annual Fruits and Vegetables by Kind of Plant in Tahuna Timur Subdistrict (quintal), 2018–2021</i>	51
6.	PARIWISATA, TRANSPORTASI, DAN KOMUNIKASI/TOURISM, TRANSPORTATION, AND COMMUNICATION	
6.1	PARIWISATA TOURISM	
6.1.1	Jumlah Sarana Akomodasi Menurut Desa/Kelurahan dan Jenis Akomodasi di Kecamatan Tahuna Timur, 2021 <i>Number of Accomodation Facilities by Villages/Kelurahan and Type of Accomodation in Tahuna Timur Subdistrict, 2021</i>	55
6.2	TRANSPORTASI TRANSPORTATION	
6.2.1	Prasarana dan Sarana Transportasi Antar Desa/Kelurahan Menurut Desa/Kelurahan di Kecamatan Tahuna Timur, 2021	

	<i>Inter-Villages/Kelurahan Transportation Infrastructure and Facilities by Villages/Kelurahan in Tahuna Timur Subdistrict, 2021.....</i>	56
6.3	KOMUNIKASI COMMUNICATION	
6.2.2	Keberadaan Kantor Pos/Pos Pembantu/Rumah Pos, Pos Keliling, dan Perusahaan/Agen Jasa Ekspedisi Swasta Menurut Desa/Kelurahan di Kecamatan Tahuna Timur, 2021 <i>Number of Post Office/Subsidiary of Post Office, Mobile Portal Service, Private Expedition Service Company by Villages/Kelurahan in Tahuna Timur Subdistrict, 2021</i>	58
6.3.1	Jumlah Menara Telepon seluler dan Operator Layanan Komunikasi Telepon Seluler Menurut Desa/ Kelurahan di Kecamatan Tahuna Timur, 2021 <i>Number of Base Transceiver Station (BTS) and Cellular Phone Communication Service Operators by Villages/Kelurahan in Tahuna Timur Subdistrict, 2021</i>	59
6.3.2	Kekuatan Sinyal Telepon Seluler dan Jenis Sinyal Internet Telepon Seluler Menurut Desa/ Kelurahan di Kecamatan Tahuna Timur, 2021 <i>The Strenght of Celular Phone Signal by Villages/Kelurahan in Tahuna Timur Subdistrict, 2021</i>	60
7.	PERBANKAN, KOPERASI, DAN PERDAGANGAN/BANKING, COOPERATIVE, AND TRADE	
7.1	Banyaknya Sarana Lembaga Keuangan Bank Menurut Desa/ Kelurahan dan Jenis Bank di Kecamatan Tahuna Timur, 2021 <i>Number of Bank by Villages/Kelurahan and Type of Bank in Tahuna Timur Subdistrict, 2021</i>	63
7.2	Banyaknya Koperasi Aktif Menurut Menurut Desa/Kelurahan dan Jenis Koperasi di Kecamatan Tahuna Timur, 2021 <i>Number of Cooperative by Villages/Kelurahan and Type of Cooperative in Tahuna Timur Subdistrict, 2021.....</i>	64
7.3	Banyaknya Sarana Perdagangan Menurut Desa/Kelurahan dan Jenis Sarana Perdagangan di Kecamatan Tahuna Timur, 2021	

<i>Number of Trade Facilities by Villages/Kelurahan and Type of Trade Facilities in Tahuna Timur Subdistrict, 2021</i>	66
--	----

<https://sangihekab.bps.go.id>

DAFTAR GAMBAR/LIST OF FIGURES

	Halaman Page
1.1 Luas Daerah menurut Desa/Kelurahan (%), 2021 <i>Total Area by Village/Kelurahan (%), 2021</i>	3

<https://sangihekab.bps.go.id>

PENJELASAN UMUM/EXPLANATORY NOTES

Tanda-tanda, satuan-satuan, dan lain-lainnya yang digunakan dalam publikasi ini adalah sebagai berikut:

Symbols, measurement units, and acronyms which are used in this publication, are as follows:

1. TANDA-TANDA/SYMBOLS

Data tidak tersedia/ <i>Data not available</i>	: ...
Tidak ada atau nol / <i>Null or zero</i>	: -
Data dapat diabaikan/ <i>Data negligible</i>	: 0
Tanda decimal/ <i>Decimal point</i>	: ,
Data tidak dapat ditampilkan/ <i>Not applicable</i>	: NA
Angka estimasi/ <i>Estimated figures</i>	: e
Angka diperbaiki/ <i>Revised figures</i>	: r
Angka sementara/ <i>Preliminary figures</i>	: x
Angka sangat sementara/ <i>Very preliminary figures</i>	: xx
Angka sangat sangat sementara/ <i>Very very preliminary figures</i>	: xxx

2. SATUAN/UNITS

barel/ <i>barrel</i>	: 158,99 liter/ <i>litres</i> = 1/6,2898 m ³
hektar (ha)/ <i>hectare (ha)</i>	: 10 000 m ²
kilometer (km)/ <i>kilometres (km)</i>	: 1 000 meter/ <i>meters (m)</i>
knot/ <i>knot</i>	: 1,8523 km/jam (<i>km/hour</i>)
kuintal/ <i>quintal</i>	: 100 kg
KWh	: 1 000 Watt hour
MWh	: 1 000 KWh
liter (untuk beras)/ <i>litre (for rice)</i>	: 0,80 kg
MMSCF	: 1/35,3 m ³
metrik ton (m.ton)/ <i>metric ton (m. ton)</i>	: 0,98421 long ton = 1 000 kg
ons/ <i>ounce</i>	: 28,31 gram/ <i>grams</i>
ton	: 1 000 kg

Satuan lain: buah, dus, butir, helai/lembar, kaleng, batang, pulsa, ton kilometer (ton-km), jam, menit, persen (%).

Other units: unit, pack, pieces, sheet, tin, pulse, ton-kilometres(ton-km), hour, minute, percent (%).

Perbedaan angka di belakang koma disebabkan oleh pembulatan angka.

The difference in decimal numbers is caused by rounding.

DAFTAR SINGKATAN/LIST OF ABBREVIATION

SI	: Stasiun Iklim/ <i>Climate Station</i>
SMPK	: Stasiun Meterologi Pertanian Khusus/ <i>Special Agricultural Meteorological Station</i>
t.t	: Tempat tidur/ <i>Bed</i>
BCG	: Bacillus Calmette Guerin
DPT	: Difteri, Pertusis, Tetanus/ <i>Diphtheria, Tetanus, and Pertussis</i>
TT	: Tetanus Toxoid
IOT	: Industri Obat Tradisional/ <i>Traditional Medicine Industry</i>
IKOT	: Industri Kecil Obat Tradisional/ <i>Traditional Medicine Small Industry</i>
Alkes	: Alat kesehatan/ <i>Health Kits</i>
PKRT	: Perbekalan Kesehatan Rumah tangga/ <i>Household Health Logistics</i>
Kompl	: Komplemen/ <i>Complement</i>
IRTP	: Industri Pangan Produksi Rumah Tangga/ <i>Foods Home Industry</i>
PBF	: Pedagang Besar Farmasi/ <i>Pharmacy Whole-seller</i>
GFK	: Gudang Farmasi Kab/Kota/Regency/ <i>Municipality Pharmacy Warehouse</i>
RB	: Rumah Bersalin/ <i>Delivery House</i>
Pustu	: Puskesmas pembantu/ <i>Auxiliary Public Health Center</i>
BP	: Balai Pengobatan/ <i>Polyclinic</i>
TPS	: Tempat Pembuangan Sampah Sementara / <i>landfill</i>
Jamkesmas	: Jaminan kesehatan masyarakat miskin/ <i>Poor public health insurance</i>
PJKMU	: Program Jaminan Kesehatan Masyarakat Umum/ <i>General Public Health Insurance Program</i>
SIUP	: Surat Ijin Usaha Perdagangan/ <i>Trading Permission Letter</i>
TDP	: Tanda Daftar Perusahaan/ <i>Company Registration Identity</i>
API	: Angka Pengenal Importir/ <i>Importer's Identity Number</i>

01

GEOGRAFI DAN IKLIM
GEOGRAPHY AND CLIMATE

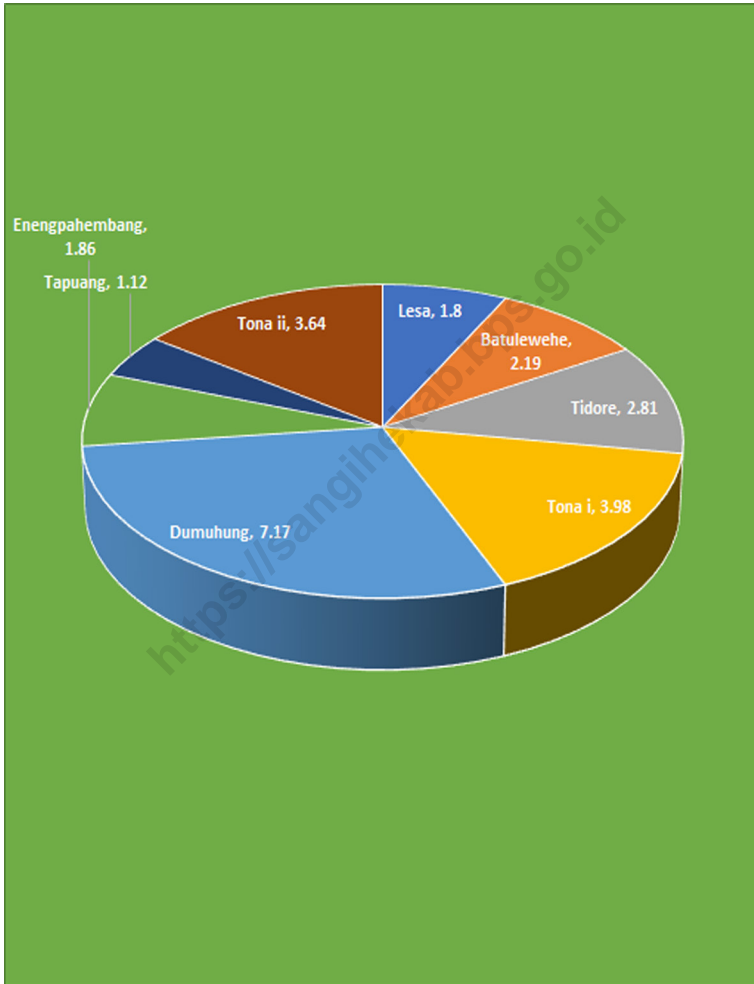
<https://sangihekab.bps.go.id>

ST 2023

SENSUS PERTANIAN

Gambar 1.1
Figures

Luas Daerah menurut Desa/Kelurahan (%), 2021
Total Area by Village/Kelurahan (%), 2021



Sumber/Source : Kantor Kecamatan Tahuna Timur

1.1 KEADAAN GEOGRAFI GEOGRAPHY CONDITION

Tabel 1.1.1 **Luas Daerah Menurut Desa/Kelurahan di Kecamatan Tahuna Timur, 2021**
Table 1.1.1 **Total Area by Villages/Kelurahan in Tahuna Timur Subdistrict, 2021**

Desa/Kelurahan <i>Village/Kelurahan</i>	Luas <i>Total Area</i> (km ² /sq.km)	Persentase terhadap Luas <i>Kecamatan</i> <i>Percentage to Subdistrict Area</i>
(1)	(2)	(3)
Lesu	1.80	7.33
Batulewehe	2.19	8.91
Tidore	2.81	11.44
Tona i	3.98	16.20
Dumuhung	7.17	29.18
Enengpahembang	1.86	7.57
Tapuang	1.12	4.56
Tona ii	3.64	14.81
Tahuna Timur	24.57	100.00

Sumber/Source: Kantor Kecamatan Tahuna Timur

Tabel
Table 1.1.2

Jarak ke Ibukota Kecamatan dan Ibukota Kabupaten/Kota Menurut Desa/Kelurahan di Kecamatan Tahuna Timur (km), 2021
Distance to the Subdistrict Capital and Regency/Municipal Capital by Villages/Kelurahan in Tahuna Timur Subdistrict (km), 2021

Desa/Kelurahan <i>Village/Kelurahan</i>	Jarak ke Ibukota Kecamatan <i>Distance to Subdistrict Capital</i>	Jarak ke Ibukota Kabupaten/ Kota <i>Distance to Regency/Municipal Capital</i>
(1)	(2)	(3)
Lesa
Batulewehe
Tidore
Tona i
Dumuhung
Enengpahembang
Tapuang
Tona ii

Sumber/Source: BPS, Pendataan Potensi Desa (Podes) 2021/BPS-Statistics Indonesia, Village Potential Data Collecting 2021

1.2 KEADAAN IKLIM CLIMATE CONDITION

Tabel 1.2.1 **Pengamatan Unsur Iklim Menurut Bulan di Meteorologi
Table** KL. III Naha-Tahuna, 2021
*Observation of Climate Elements by Month at Meteorological
Station of Naha-Tahuna, 2021*

Bulan Month	Jumlah Curah Hujan Number of Precipitation (mm)	Jumlah Hari Hujan (hari) Number of Rainy Days (day)
(1)	(2)	(3)
Januari/January	908	24
Februari/February	407	17
Maret/March	336	26
April/April	306	26
Mei/May	317	23
Juni/June	150	17
Juli/July	258	17
Agustus/August	74	18
September/September	347	26
Oktober/October	488	20
November/November	328	23
Desember/December	694	26

Sumber/Source: Badan Meteorologi Klimatologi dan Geofisika Stasiun Meteorologi KL. III Naha-Tahuna / Meteorological Station of Naha-Tahuna

02

**PEMERINTAHAN
GOVERNMENT**

<https://sangihekab.bps.go.id>

ST 2023

SENSUS PERTANIAN

2.1 WILAYAH ADMINISTRATIF ADMINISTRATIVE AREA

Tabel 2.1.1 Jumlah Rukun Warga (RW) dan Rukun Tetangga (RT) Menurut Desa/Kelurahan di Kecamatan Tahuna Timur, 2021
Number of Rukun Warga and Rukun Tetangga by Villages'/Kelurahan in Tahuna Timur Subdistrict, 2021

Desa/Kelurahan <i>Village/Kelurahan</i>	Rukun Warga (RW) <i>Rukun Warga</i>	Rukun Tetangga (RT) <i>Rukun Tetangga</i>
(1)	(2)	(3)
Lesu	...	6
Batulewehe	...	4
Tidore	...	11
Tona i	...	11
Dumuhung	...	12
Enengpahembang	...	4
Tapuang	...	10
Tona ii	...	9
Tahuna Timur		67

Sumber/Source: Kantor Kecamatan Tahuna Timur

2.2 SUMBER DAYA MANUSIA HUMAN RESOURCES

Tabel 2.2.1 Jumlah Pegawai Negeri Sipil Menurut Pemerintah Daerah dan Jenis Kelamin, 2021
Table *Number of Civil Servants by Local Government and Sex, 2021*

Pemerintah Daerah <i>Local Government</i>	Laki-Laki <i>Male</i>	Perempuan <i>Female</i>	Jumlah <i>Total</i>
(1)	(2)	(3)	(4)
Pemerintah Daerah Kecamatan Tahuna Timur
Pemerintah Daerah Kelurahan Tahuna Timur
Pemerintah Daerah Kelurahan Tahuna Timur
Pemerintah Daerah Desa Tahuna Timur
Pemerintah Daerah Desa Tahuna Timur

Sumber/Source: ...

Tabel 2.2.2
Table

**Jumlah Pegawai Negeri Sipil Pemerintah Daerah
Kecamatan Tahuna Timur Menurut Tingkat Pendidikan
dan Jenis Kelamin, 2021**
**Number of Civil Servants of Tahuna Timur District
Government by Educational Level and Sex, 2021**

Tingkat Pendidikan <i>Educational Level</i>	Laki-Laki <i>Male</i>	Perempuan <i>Female</i>	Jumlah <i>Total</i>
(1)	(2)	(3)	(4)
Sekolah Dasar (SD) <i>Primary School</i>
SMP/Sederajat <i>Junior High School</i>
SMA/Sederajat <i>Senior High School</i>
Diploma I/Akta I <i>Diploma I/Akta I</i>
Diploma II/Akta II <i>Diploma II/Akta II</i>
Diploma III/Akta III <i>Diploma III/Akta III</i>
Diploma IV/Akta IV <i>Diploma IV/Akta IV</i>
S1/Sarjana <i>Under Graduate/Bachelor</i>
S2/Pasca Sarjana <i>Graduate</i>
S3/Doktor/Ph.D <i>Post Graduate</i>
Jumlah/Total			

Sumber/Source: ...

03

**PENDUDUK
POPULATION**

<https://sangihekab.bps.go.id>

ST 2023

SENSUS PERTANIAN

Tabel
Table 3.1

Penduduk, Distribusi Persentase Penduduk, Kepadatan Penduduk, Rasio Jenis Kelamin Penduduk Menurut Desa/ Kelurahan di Kecamatan Tahuna Timur, 2021
Population, Percentage Distribution of Population, Population Density, and Population Sex Ratio by Villages/ Kelurahan in Tahuna Timur Subdistrict, 2021

Desa/Kelurahan Village/Kelurahan	Penduduk/Population		
	Laki-Laki/Male	Perempuan/Female	Jumlah/Total
(1)	(2)	(3)	(4)
Lesu	376	353	729
Batulewehe	321	345	666
Tidore	1 416	1 363	2 779
Tona i	1 170	1 147	2 317
Dumuhung	981	1 013	1 994
Enengpahembang	154	157	311
Tapuang	777	791	1 568
Tona ii	958	985	1 943
Tahuna Timur	6 153	6 154	12 307

Lanjutan Tabel/*Continued Table 3.1*

Desa/Kelurahan Village/Kelurahan	Persentase Penduduk Percentage of Total Population	Kepadatan Penduduk (per Km²) Population Density per sq.km	Rasio Jenis Kelamin Penduduk Population Sex Ratio
(1)	(5)	(6)	(7)
Lesia	5.92	405.00	106.52
Batulewehe	5.41	304.11	93.04
Tidore	22.58	988.97	103.89
Tona i	18.83	582.16	102.01
Dumuhung	16.20	278.10	96.84
Enengpahembang	2.53	167.20	98.09
Tapuang	12.74	1 400.00	98.23
Tona ii	15.79	533.79	97.26
Tahuna Timur	100.00	500.90	99.98

Sumber/*Source*: Dinas Kependudukan dan Pencatatan Sipil Daerah Kabupaten Kepulauan Sangihe/ The Department of Population and Civil Registration of the Kepulauan Sangihe Regency

Tabel 3.2
Table

Jumlah Penduduk Menurut Kelompok Umur dan Jenis Kelamin di Kecamatan Tahuna Timur, 2021
Population by Age Groups and Sex in Tahuna Timur Subdistrict, 2021

Kelompok Umur <i>Age Groups</i>	Jenis Kelamin/ <i>Sex</i>		
	Laki-Laki <i>Male</i>	Perempuan <i>Female</i>	Jumlah <i>Total</i>
(1)	(2)	(3)	(4)
0 - 4
5 - 9
10 - 14
15 - 19
20 - 24
25 - 29
30 - 34
35 - 39
40 - 44
45 - 49
50 - 54
55 - 59
60 - 64
65+
Tahuna Timur			

Sumber/*Source*: Dinas Kependudukan dan Pencatatan Sipil Daerah Kabupaten Kepulauan Sangihe/ The Department of Population and Civil Registration of the Kepulauan Sangihe Regency

04

SOSIAL DAN KESEJAHTERAAN RAKYAT
SOCIAL AND WELFARE

<https://sangihekab.bps.go.id>

ST 2023

SENSUS PERTANIAN

4.1 PENDIDIKAN EDUCATION

Tabel 4.1.1 Banyaknya Desa¹/Kelurahan yang Memiliki Fasilitas Sekolah Menurut Tingkat Pendidikan di Kecamatan Tahuna Timur, 2019–2021
Number of Villages¹/Kelurahan Having Educational Facilities by Educational Level in Tahuna Timur Subdistrict, 2019–2021

Tingkat Pendidikan Educational Level	2019	2020	2021
(1)	(2)	(3)	(4)
Sekolah Dasar (SD) Primary School	9
Madrasah Ibtidaiyah (MI) Madrasah Ibtidaiyah	0
Sekolah Menengah Pertama (SMP) Junior High School	2
Madrasah Tsanawiyah (MTs) Madrasah Tsanawiyah (MTs)	1
Sekolah Menengah Atas (SMA) Senior High School	2
Sekolah Menengah Kejuruan (SMK) Vocational High School	2
Madrasah Aliyah (MA) Madrasah Aliyah	1
Akademi/Perguruan Tinggi Academy/University	0

Catatan/Note: ¹ Desa pada tabel ini termasuk Unit Permukiman Transmigrasi (UPT) yang masih dibina oleh kementerian terkait/
Villages in this table include Transmigration Settlement Unit which is still fostered by the relevant ministries.

Sumber/Source: BPS, Pendataan Potensi Desa (Podes) 2020 dan 2021/BPS-Statistics Indonesia, Village Potential Data Collecting 2020 and 2021

Tabel 4.1.2
Table

Jumlah Sekolah Menurut Tingkat Pendidikan di Kecamatan Tahuna Timur, 2020/2021 dan 2021/2022
Number of Schools by Educational Level in Tahuna Timur Subdistrict, 2020/2021 and 2021/2022

Tingkat Pendidikan Educational Level	Negeri/Public		Swasta/Private		Jumlah/Total	
	2020/2021	2021/2022	2020/2021	2021/2022	2020/2021	2021/2022
(1)	(2)	(3)	(4)	(5)	(6)	(7)
Taman Kanak-Kanak (TK) ¹ /Kindergarten ¹	3	3	6	6	9	9
Raudatul Athfal (RA) ² Raudatul Athfal (RA) ²	-	-	-	-	-	-
Sekolah Dasar (SD) ¹ Elementary Schools ¹	6	6	3	3	9	9
Madrasah Ibtidaiyah (MI) ² /Madrasah Ibtidaiyah (MI) ²	-	-	-	-	-	-
Sekolah Menengah Pertama (SMP) ¹ /Junior High Schools ¹	2	2	-	-	2	2
Madrasah Tsanawiyah (MTs) ² /Madrasah Tsanawiyah (MTs) ²	-	1	-	-	-	1
Sekolah Menengah Atas (SMA) ¹ /Senior High Schools ¹	2	2	-	-	2	2
Sekolah Menengah Kejuruan (SMK) ¹ Vocational High Schools ¹	-	-	-	-	-	-
Madrasah Aliyah (MA) ² Madrasah Aliyah (MA) ²	-	-	1	1	1	1

Catatan/Note: ³ Seluruh Raudatul Athfal (RA) berstatus swasta/All Raudatul Athfal (RA) are private

Sumber/Source: ¹ Kementerian Pendidikan, Kebudayaan, Riset, dan Teknologi, Sistem Data Pokok Pendidikan, data semester ganjil laporan sampai dengan 30 November 2021/Ministry of Education, Culture, Research, and Technology, Basic Education Data System, odd semester report data up to 30 November 2021

² Kementerian Agama, EMIS, data semester ganjil laporan sampai dengan 17 Februari 2022/Ministry of Religious Affairs, EMIS, odd semester report data up to 17 February 2022

Tabel 4.1.3
Table

Jumlah Guru Menurut Tingkat Pendidikan di Kecamatan Tahuna Timur, 2020/2021 dan 2021/2022
Number of Teachers by Educational Level in Tahuna Timur Subdistrict, 2020/2021 and 2021/2022

Tingkat Pendidikan Educational Level	Negeri/Public		Swasta/Private		Jumlah/Total	
	2020/2021	2021/2022	2020/2021	2021/2022	2020/2021	2021/2022
(1)	(2)	(3)	(4)	(5)	(6)	(7)
Taman Kanak-Kanak (TK) ¹ /Kindergarten ¹	14	14	16	18	30	32
Raudatul Athfal (RA) ² Raudatul Athfal (RA) ²	-	-	-	-	-	-
Sekolah Dasar (SD) ^{1,3} Elementary Schools ^{1,3}	56	59	19	22	75	81
Madrasah Ibtidaiyah (MI) ² /Madrasah Ibtidaiyah (MI) ²	-	-	-	-	-	-
Sekolah Menengah Pertama (SMP) ^{1,3} / Junior High Schools ^{1,3}	30	24	-	-	30	24
Madrasah Tsanawiyah (MTs) ² /Madrasah Tsanawiyah (MTs) ²	-	20	-	-	-	20
Sekolah Menengah Atas (SMA) ^{1,3} /Senior High Schools ^{1,3}	62	57	-	-	62	57
Sekolah Menengah Kejuruan (SMK) ^{1,3,4} Vocational High Schools ^{1,3,4}	-	-	-	-	-	-
Madrasah Aliyah (MA) ² Madrasah Aliyah (MA) ²	-	-	9	8	9	8

Catatan/Note: ³ Jumlah guru termasuk kepala sekolah dan guru/The total of teachers including headmaster and teacher.

⁴ Guru yang mengajar di dua sekolah atau lebih dihitung di masing-masing sekolah/Teacher who taught in two schools or more counted in every school.

Sumber/Source: ¹ Kementerian Pendidikan, Kebudayaan, Riset, dan Teknologi, Sistem Data Pokok Pendidikan, data semester ganjil laporan sampai dengan 30 November 2021/Ministry of Education, Culture, Research, and Technology, Basic Education Data System, odd semester report data up to 30 November 2021

² Kementerian Agama, EMIS, data semester ganjil laporan sampai dengan 17 Februari 2022/Ministry of Religious Affairs, EMIS, odd semester report data up to 17 February 2022

Tabel 4.1.4 Jumlah Murid Menurut Tingkat Pendidikan di Kecamatan Tahuna Timur, 2020/2021 dan 2021/2022
Table Number of Pupils by Educational Level in Tahuna Timur Subdistrict, 2020/2021 and 2021/2022

Tingkat Pendidikan Educational Level	Negeri/Public		Swasta/Private		Jumlah/Total	
	2020/2021	2021/2022	2020/2021	2021/2022	2020/2021	2021/2022
(1)	(2)	(3)	(4)	(5)	(6)	(7)
Taman Kanak-Kanak (TK) ¹ /Kindergarten ¹	120	119	167	145	287	264
Raudatul Athfal (RA) ² Raudatul Athfal (RA) ²	-	-	-	-	-	-
Sekolah Dasar (SD) ¹ Elementary Schools ¹	667	599	196	204	863	803
Madrasah Ibtidaiyah (MI) ² /Madrasah Ibtidaiyah (MI) ²	-	-	-	-	-	-
Sekolah Menengah Pertama (SMP) ¹ /Junior High Schools ¹	339	340	-	-	339	340
Madrasah Tsanawiyah (MTs) ² /Madrasah Tsanawiyah (MTs) ²	-	134	-	-	-	134
Sekolah Menengah Atas (SMA) ¹ /Senior High Schools ¹	553	562	-	-	553	562
Sekolah Menengah Kejuruan (SMK) ¹ Vocational High Schools ¹	-	-	-	-	-	-
Madrasah Aliyah (MA) ² Madrasah Aliyah (MA) ²	-	-	39	30	39	30

Sumber/Source: ¹ Kementerian Pendidikan, Kebudayaan, Riset, dan Teknologi, Sistem Data Pokok Pendidikan, data semester ganjil laporan sampai dengan 30 November 2021/Ministry of Education, Culture, Research, and Technology, Basic Education Data System, odd semester report data up to 30 November 2021

² Kementerian Agama, EMIS, data semester ganjil laporan sampai dengan 17 Februari 2022/Ministry of Religious Affairs, EMIS, odd semester report data up to 17 February 2022

4.2 KESEHATAN HEALTH

Tabel 4.2.1 Banyaknya Desa¹/Kelurahan yang Memiliki Sarana Kesehatan Menurut Jenis Sarana Kesehatan di Kecamatan Tahuna Timur, 2019–2021
Number of Villages¹/Kelurahan Health Facilities by Type of Health Facilities in Tahuna Timur Subdistrict, 2019–2021

Jenis Sarana Kesehatan <i>Type of Health Facilities</i>	2019	2020	2021
(1)	(2)	(3)	(4)
Rumah Sakit <i>Hospital</i>	0
Rumah Sakit Bersalin <i>Maternity Hospital</i>	0
Poliklinik/Balai Pengobatan <i>Polyclinic</i>	0
Puskesmas Rawat Inap <i>Public Health Center with Inpatient Care</i>	1
Puskesmas Tanpa Rawat Inap <i>Public Health Center without Inpatient Care</i>	0
Apotek <i>Pharmacy</i>	0

Sumber/Source: BPS, Pendataan Potensi Desa (Podes) 2019–2021/BPS-Statistics Indonesia, *Village Potential Data Collecting 2019–2021*

Tabel
Table 4.2.2

**Banyaknya Warga Penderita Kekurangan Gizi Menurut
Desa/Kelurahan di Kecamatan Tahuna Timur, 2020**
**Number of People with Malnutrition by Villages/Kelurahan
in Tahuna Timur Subdistrict, 2020**

Desa/Kelurahan Village/Kelurahan	2020
(1)	(2)
Lesu	1
Batulewehe	0
Tidore	2
Tona i	0
Dumuhung	0
Enengpahembang	0
Tapuang	1
Tona ii	0
Tahuna Timur	

Sumber/Source: BPS, Pendataan Potensi Desa (Podes) 2021/BPS-Statistics Indonesia, Village Potential Data Collecting 2021

4.3 PERUMAHAN DAN LINGKUNGAN HOUSING AND ENVIRONMENT

Tabel 4.3.1 Banyaknya Desa/Kelurahan Menurut Sumber Air Minum Sebagian Besar Keluarga di Kecamatan Tahuna Timur, 2019–2021
Number of Villages/Kelurahan by Drinking Water Source of Majority Family in Tahuna Timur Subdistrict, 2019–2021

Sumber Air Minum Source of Drinking Water	2019	2020	2021
(1)	(2)	(3)	(4)
Air Kemasan Bermerk/ <i>Branded Bottled Water</i>	
Air Isi Ulang/ <i>Refil Water</i>	
Leding Dengan Meteran/ <i>Metered Piped Water</i>	7
Leding Tanpa Meteran/ <i>Non Metered Piped Water</i>	
Sumur Bor atau Pompa/ <i>Artesian Well or Pumped Water</i>	
Sumur/ <i>Well</i>	
Mata Air/ <i>Spring</i>	1
Sungai/Danau/Kolam/ Waduk/Situ/ Embung/Bendungan/ <i>River/Lake/Pond/ Reservoir/Dam</i>	
Air Hujan/ <i>Rainwater</i>	
Lainnya/ <i>Others</i>	8

Sumber/Source: BPS, Pendataan Potensi Desa (Podes) 2019–2021/BPS-Statistics Indonesia, *Village Potential Data Collecting 2019–2021*

Tabel 4.3.2 Banyaknya Keluarga Menurut Desa/Kelurahan dan Jenis Pengguna Listrik di Kecamatan Tahuna Timur, 2021
Table *Number of Family by Villages/Kelurahan and Type of Electricity Consumer in Tahuna Timur Subdistrict, 2021*

Desa/Kelurahan <i>Village/Kelurahan</i>	Pegguna Listrik <i>Electricity Consumer</i>			Bukan Pegguna Listrik <i>Not Electricity Consumer</i>
	PLN <i>State Electricity Company</i>	Non PLN <i>Non-State Electricity Company</i>	Jumlah <i>Total</i>	
(1)	(2)	(3)	(4)	(5)
Lesa	227	0	227	0
Batulewehe	198	0	198	0
Tidore	894	0	894	0
Tona i	818	0	818	0
Dumuhung	621	0	621	0
Enengpahembang	97	0	97	5
Tapuang	517	0	517	2
Tona ii	674	0	674	0
Tahuna Timur	4 046	0	4 046	

Sumber/Source: BPS, Pendataan Potensi Desa (Podes) 2021/BPS-Statistics Indonesia, Village Potential Data Collecting 2021

Tabel 4.3.3
Table

Banyaknya Desa/Kelurahan Menurut Sumber Penerangan Jalan Utama Desa/Kelurahan di Kecamatan Tahuna Timur, 2019–2021
Number of Villages/Kelurahan by Source of Villages/Kelurahan's Main Street Illumination in Tahuna Timur Subdistrict, 2019–2021

Sumber Penerangan Jalan Utama <i>Source of Main Street Illumination</i>	2019	2020	2021
(1)	(2)	(3)	(4)
Listrik Pemerintah/ <i>State Electricity</i>	12
Listrik Non Pemerintah/ <i>Non-State Electricity</i>	9
Non Listrik/ <i>Non-Electric</i>	8

Sumber/*Source*: BPS, Pendataan Potensi Desa (Podes) 2019–2021/*BPS-Statistics Indonesia, Village Potential Data Collecting 2019–2021*

Tabel 4.3.4 Banyaknya Desa/Kelurahan Menurut Penggunaan Fasilitas Tempat Buang Air Besar Sebagian Besar Keluarga di Kecamatan Tahuna Timur, 2019–2021
Number of Villages/Kelurahan by Toilet Facility Used by Majority Family in Tahuna Timur Subdistrict, 2019–2021

Fasilitas Tempat Buang Air Besar <i>Toilet Facility</i>	2019	2020	2021
(1)	(2)	(3)	(4)
Jamban/Toilet	
Sendiri/Private	8
Bersama/Shared	
Umum/Public	
	
Bukan Jamban/Non-Toilet	
Jumlah/Total			

Sumber/Source: BPS, Pendataan Potensi Desa (Podes) 2019–2021/BPS-Statistics Indonesia, Village Potential Data Collecting 2019–2021

Tabel 4.3.5
Table

Banyaknya Desa/Kelurahan Menurut Jenis Bahan Bakar untuk Memasak yang Digunakan Sebagian Besar Keluarga di Kecamatan Tahuna Timur, 2021
Number of Villages/Kelurahan by Type of Cooking Fuel Used by Majority Family in Tahuna Timur Subdistrict, 2021

Jenis Bahan Bakar untuk Memasak <i>Type of Cooking Fuel</i>	2021
(1)	(2)
Listrik/ <i>Electric</i>	
Elpiji 5,5 kg/ <i>Blue Gas 5.5 kg-LPG</i>	
Elpiji 12 kg/ <i>12 kg-LPG</i>	
Elpiji 3 kg/ <i>3 kg-LPG</i>	
Gas Kota/ <i>City Gas</i>	
Biogas/ <i>Biogas</i>	
Minyak Tanah/ <i>Kerosene</i>	8
Briket/ <i>Briquettes</i>	
Arang/ <i>Charcoal</i>	
Kayu Bakar/ <i>Firewood</i>	
Lainnya/ <i>Others</i>	
Jumlah/<i>Total</i>	

Sumber/*Source*: BPS, Pendataan Potensi Desa (Podes) 2021/BPS-Statistics Indonesia, *Village Potential Data Collecting 2021*

4.4 AGAMA DAN SOSIAL LAINNYA RELIGION AND OTHER SOCIAL AFFAIRS

Tabel 4.4.1 Jumlah Tempat Peribadatan Menurut Desa/Kelurahan di Kecamatan Tahuna Timur, 2021
Table 4.4.1 Number of Worship Places by Villages/Kelurahan in Tahuna Timur Subdistrict, 2021

Desa/Kelurahan Village/Kelurahan	Masjid Mosque	Mushola Pray Room	Gereja Protestan Protestant Church	Gereja Katholik Catholic Church	Pura Temple	Vihara
(1)	(2)	(3)	(4)	(5)	(6)	(7)
Lesia	0	0	4	0	0	0
Batulewehe	0	0	1	0	0	0
Tidore	1	7	0	0	0	0
Tona i	1	1	4	0	0	0
Dumuhung	0	2	4	0	0	0
Enengpahembang	0	0	1	0	0	0
Tapuang	0	0	2	0	0	0
Tona ii	0	0	1	0	0	0
Tahuna Timur						

Sumber/Source: BPS, Pendataan Potensi Desa (Podes) 2021/BPS-Statistics Indonesia, Village Potential Data Collecting 2021

Tabel 4.4.2
Table

**Banyaknya Kejadian Bencana Alam Menurut Desa/
Kelurahan dan Jenis Bencana Alam di Kecamatan Tahuna
Timur, 2020**
*Number of Natural Disaster Events by Villages/Kelurahan
and Type of Natural Disaster in Tahuna Timur Subdistrict,
2020*

Desa/Kelurahan <i>Village/Kelurahan</i>	Gempa Bumi <i>Earthquake</i>	Tsunami <i>Tsunami</i>	Gunung Meletus <i>Volcanic Eruption</i>	Tanah Longsor <i>Landslide</i>
(1)	(2)	(3)	(4)	(5)
Lesu	0	0	0	0
Batulewehe	0	0	0	0
Tidore	0	0	0	0
Tona i	0	0	0	0
Dumuhung	0	0	0	0
Enengpahembang	0	0	0	0
Tapuang	0	0	0	0
Tona ii	0	0	0	0
Tahuna Timur				

Lanjutan Tabel/*Continued Table 4.4.2*

Desa/Kelurahan Village/Kelurahan	Banjir Floods	Banjir Bandang Flash Floods	Kekeringan Drought	Kebakaran Hutan dan Lahan Forest and Land Fires
(1)	(6)	(7)	(8)	(9)
Lesa	0	0	0	0
Batulewehe	0	0	0	0
Tidore	0	0	0	1
Tona i	0	0	0	0
Dumuhung	0	0	0	0
Enengpahembang	0	0	0	0
Tapuang	0	0	0	0
Tona ii	0	0	0	0
Tahuna Timur				

Lanjutan Tabel/*Continued Table* 4.4.2

Desa/Kelurahan Village/Kelurahan	Angin Puyuh/ Puting Beliung/ Topan Tornado/Typhoon	Gelombang Pasang Tidal Wave	Abrasi Abrasion
(1)	(10)	(11)	(12)
Lesan	0	0	0
Batulewehe	0	0	0
Tidore	1	0	0
Tona i	0	0	0
Dumuhung	0	0	0
Enengpahembang	0	0	0
Tapuang	0	0	0
Tona ii	0	0	0
Tahuna Timur			

Sumber/Source: BPS, Pendataan Potensi Desa (Podes) 2021/BPS-Statistics Indonesia, Village Potential Data Collecting 2021

Tabel 4.4.3
Table

Banyaknya Korban Jiwa Akibat Bencana Alam Menurut Desa/Kelurahan dan Jenis Bencana Alam di Kecamatan Tahuna Timur, 2020
Number of Fatalities Due to Natural Disasters by Villages/ Kelurahan and Type of Natural Disaster in Tahuna Timur Subdistrict, 2020

Desa/Kelurahan <i>Village/Kelurahan</i>	Gempa Bumi <i>Earthquake</i>	Tsunami <i>Tsunami</i>	Gunung Meletus <i>Volcanic Eruption</i>	Tanah Longsor <i>Landslide</i>
(1)	(2)	(3)	(4)	(5)
Lesa	0	0	0	0
Batulewehe	0	0	0	0
Tidore	0	0	0	0
Tona i	0	0	0	0
Dumuhung	0	0	0	0
Enengpahembang	0	0	0	0
Tapuang	0	0	0	0
Tona ii	0	0	0	0
Tahuna Timur				

Lanjutan Tabel/*Continued Table 4.4.3*

Desa/Kelurahan Village/Kelurahan	Banjir Floods	Banjir Bandang Flash Floods	Kekeringan Drought	Kebakaran Hutan dan Lahan Forest and Land Fires
(1)	(6)	(7)	(8)	(9)
Lesu	0	0	0	0
Batulewehe	0	0	0	0
Tidore	0	0	0	0
Tona i	0	0	0	0
Dumuhung	0	0	0	0
Enengpahembang	0	0	0	0
Tapuang	0	0	0	0
Tona ii	0	0	0	0
Tahuna Timur				

Lanjutan Tabel/*Continued Table 4.4.3*

Desa/Kelurahan Village/Kelurahan	Angin Puyuh/ Puting Beliung/ Topan Tornado/Typhoon	Gelombang Pasang Tidal Wave	Abrasi Abrasion
(1)	(10)	(11)	(12)
Lesu	0	0	0
Batulewehe	0	0	0
Tidore	0	0	0
Tona i	0	0	0
Dumuhung	0	0	0
Enengpahembang	0	0	0
Tapuang	0	0	0
Tona ii	0	0	0
Tahuna Timur			

Sumber/*Source*: BPS, Pendataan Potensi Desa (Podes) 2021/*BPS-Statistics Indonesia, Village Potential Data Collecting 2021*

Tabel 4.4.4
Table

Keberadaan Fasilitas/Upaya Antisipasi/Mitigasi Bencana Alam Menurut Desa/Kelurahan di Kecamatan Tahuna Timur, 2021
Existence of Facilities/Efforts for Anticipation/Mitigation of Natural Disasters by Villages/Kelurahan by Villages/Kelurahan in Tahuna Timur Subdistrict, 2021

Desa/Kelurahan <i>Village/Kelurahan</i>	Sistem Peringatan Dini Bencana Alam <i>Natural Disaster Early Warning System</i>	Sistem Peringatan Dini Khusus Tsunami <i>Tsunami Early Warning System</i>	Perlengkapan Keselamatan <i>Safety Equipment</i>
(1)	(2)	(3)	(4)
Lesu	Tidak Ada	Tidak Ada	Tidak Ada
Batulewehe	Tidak Ada	Ada	Tidak Ada
Tidore	Tidak Ada	Tidak Ada	Tidak Ada
Tona i	Tidak Ada	Tidak Ada	Tidak Ada
Dumuhung	Tidak Ada	Tidak Ada	Tidak Ada
Enengpahembang	Tidak Ada	Tidak Ada	Tidak Ada
Tapuang	Tidak Ada	Ada	Tidak Ada
Tona ii	Tidak Ada	Tidak Ada	Tidak Ada
Tahuna Timur			

Lanjutan Tabel/*Continued Table 4.4.4*

Desa/Kelurahan <i>Village/Kelurahan</i>	Rambu-Rambu dan Jalur Evakuasi Bencana <i>Sign and Evacuation Route</i>	Pembuatan, Perawatan, atau Normalisasi: Sungai, Kanal, Tanggul, Parit, Drainase, Waduk, Pantai, dll <i>Manufacture, Maintenance, or Normalization: Rivers, Canals, Embankment, etc</i>
(1)	(5)	(6)
Lesu		Ada Tidak Ada
Batulewehe		Ada Tidak Ada
Tidore		Ada Tidak Ada
Tona i		Ada Tidak Ada
Dumuhung		Ada Tidak Ada
Enengpahembang		Ada Tidak Ada
Tapuang		Ada Tidak Ada
Tona ii		Ada Ada
Tahuna Timur		

Sumber/*Source*: BPS, Pendataan Potensi Desa (Podes) 2021/*BPS-Statistics Indonesia, Village Potential Data Collecting 2021*

Tabel
Table 4.4.5

Banyaknya Desa/Kelurahan yang Memiliki Kelompok Kegiatan Olahraga Menurut Jenis Olahraga dan Ketersediaan Fasilitas/Lapangan Olahraga di Kecamatan Tahuna Timur, 2021
Number of Villages/Kelurahan Having Sport Activities Groups by Type of Sport and Availability of Sport Facilities/Fields in Tahuna Timur Subdistrict, 2021

Jenis Olahraga <i>Type of Sport</i>	Kondisi Fasilitas/Lapangan Olahraga <i>Condition of Sport Facilities/Fields</i>			Tidak Ada Fasilitas/ Lapangan Olahraga <i>No Sport Facilities/ Fields</i>
	Baik	Rusak Sedang	Rusak Parah	
(1)	(2)	(3)	(4)	(5)
Sepak Bola/ <i>Soccer</i>		1		7
Bola Voli/ <i>Volley Ball</i>		1		7
Bulu Tangkis/ <i>Badminton</i>		1		7
Bola Basket/ <i>Basket Ball</i>		1		7
Tenis Lapangan/ <i>Court Tennis</i>		1		7
Tenis Meja/ <i>Table Tennis</i>		1		7
Futsal/ <i>Futsal</i>		1		7
Renang/ <i>Swimming</i>		1		7
Bela Diri/ <i>Martial Arts</i>		1		7
Bilyard/ <i>Billiards</i>		1		7
Fitnes, Aerobik, dll/ <i>Fitness, Aerobics, etc</i>		1		7
Lainnya/ <i>Others</i>		1		7

Sumber/Source: BPS, Pendataan Potensi Desa (Podes) 2021/BPS-Statistics Indonesia, Village Potential Data Collecting 2021

05

**PERTANIAN
AGRICULTURE**

<https://sangihekab.bps.go.id>

ST 2023

SENSUS PERTANIAN

Tabel
Table 5.1

Luas Panen Tanaman Sayuran dan Buah-buahan Semusim Menurut Jenis Tanaman di Kecamatan Tahuna Timur (ha), 2018–2021
Harvested Area of Seasonal Vegetables and Fruits by Kind of Plant in Tahuna Timur Subdistrict (ha), 2018–2021

Jenis Tanaman Kind of Plants	2018	2019	2020	2021 ^x
(1)	(2)	(3)	(4)	(5)
Sayuran/Vegetables:				
Bawang Merah/ <i>Shallots</i>	-	-
Bawang Putih/ <i>Garlic</i>	-	-
Cabai Besar/ <i>Chili/Big Chili</i>	-	-
Cabai Rawit/ <i>Chili/Cayenne Pepper</i>	2	-
Kentang/ <i>Potato</i>	-	-
Kubis/ <i>Cabbage</i>	-	-

Sumber/Source: BPS, Statistik Pertanian Hortikultura SPH-SBS/BPS-Statistics Indonesia, Agricultural Statistic for Horticulture SPH-SBS

Tabel 5.2
Table

Produksi Tanaman Sayuran dan Buah-buahan Semusim Menurut Jenis Tanaman di Kecamatan Tahuna Timur (kuintal), 2018–2021
Production of Seasonal Vegetables and Fruits by Kind of Plant in Tahuna Timur Subdistrict (quintal), 2018–2021

Jenis Tanaman <i>Kind of Plants</i>	2018	2019	2020	2021 ^x
(1)	(2)	(3)	(4)	(5)
Sayuran/Vegetables:				
Bawang Merah/ <i>Shallots</i>	-	-
Bawang Putih/ <i>Garlic</i>	-	-
Cabai Besar/ <i>Chili/Big Chili</i>	-	-
Cabai Rawit/ <i>Chili/Cayenne Pepper</i>	4	4
Kentang/ <i>Potato</i>	-	-
Kubis/ <i>Cabbage</i>	-	-

Sumber/Source: BPS, Statistik Pertanian Hortikultura SPH-SBS/BPS-Statistics Indonesia, *Agricultural Statistic for Horticulture SPH-SBS*

Tabel
Table 5.3

**Luas Panen Tanaman Biofarmaka Menurut Jenis Tanaman
di Kecamatan Tahuna Timur (m²), 2018–2021**
**Harvested Area of Medicinal Plants by Kind of Plant in
Tahuna Timur Subdistrict (m²), 2018–2021**

Jenis Tanaman Kind of Plants	2018	2019	2020	2021 ^x
(1)	(2)	(3)	(4)	(5)
Jahe/Ginger	55	35
Kencur/East Indian Galangal	-	-
Kunyit/Turmeric	60	55
Laos/Lengkuas/Galanga	65	28
Temulawak/Java Turmeric	40	25

Sumber/Source: BPS, Statistik Pertanian Hortikultura SPH-TBF/BPS-Statistics Indonesia, Agricultural Statistic for Horticulture SPH-TBF

Tabel
Table 5.4

**Produksi Tanaman Biofarmaka Menurut Jenis Tanaman di
Kecamatan Tahuna Timur (kg), 2018–2021**
*Production of Medicinal Plants by Kind of Plant in Tahuna
Timur Subdistrict (kg), 2018–2021*

Jenis Tanaman Kind of Plants	2018	2019	2020	2021 ^x
(1)	(2)	(3)	(4)	(5)
Jahe/Ginger	52	22
Kencur/East Indian Galangal	-	-
Kunyit/Turmeric	54	64
Laos/Lengkuas/Galangal	50	23
Temulawak/Java Turmeric	43	41

Sumber/Source: BPS, Statistik Pertanian Hortikultura SPH-TBF/BPS-Statistics Indonesia, Agricultural Statistic for Horticulture SPH-TBF

Tabel
Table 5.5

**Luas Panen Tanaman Hias Menurut Jenis Tanaman di
Kecamatan Tahuna Timur (m²), 2018–2021**
*Harvested Area of Ornamental Plants by Kind of Plant in
Tahuna Timur Subdistrict (m²), 2018–2021*

Jenis Tanaman <i>Kind of Plants</i>	2018	2019	2020	2021 ^x
(1)	(2)	(3)	(4)	(5)
Anggrek/ <i>Orchid</i>	15	33
Krisan/ <i>Chrysantemum</i>	15	3
Mawar/ <i>Rose</i>	15	8
Sedap Malam/ <i>Tuberose</i>	3	1
Pakis/ <i>Leather Leaf</i>	92	80
Sri Rejeki/ <i>Aglonema</i>	45	42

Sumber/Source: BPS, Statistik Pertanian Hortikultura SPH-TH/BPS-Statistics Indonesia, *Agricultural Statistik for Horticulture SPH-TH*

Tabel 5.6
Table

Produksi Tanaman Hias Menurut Jenis Tanaman di Kecamatan Tahuna Timur (tangkai), 2018–2021
Production of Ornamental Plants by Kind of Plant n Tahuna Timur Subdistrict (stalks), 2018–2021

Jenis Tanaman Kind of Plants	2018	2019	2020	2021 ^x
(1)	(2)	(3)	(4)	(5)
Anggrek/ <i>Orchid</i>	290	303
Krisan/ <i>Chrysantemum</i>	35	3
Mawar/ <i>Rose</i>	47	28
Sedap Malam/ <i>Tuberose</i>	3	1
Pakis/ <i>Leather Leaf</i>	92	85
Sri Rejeki/ <i>Aglonema</i>	150	42

Sumber/Source: BPS, Statistik Pertanian Hortikultura SPH-TH/BPS-Statistics Indonesia, Agricultural Statistik for Horticulture SPH-TH

Tabel 5.7
Table

Produksi Buah-Buahan dan Sayuran Tahunan Menurut Jenis Tanaman di Kecamatan Tahuna Timur (kuintal), 2018–2021
Production of Annual Fruits and Vegetables by Kind of Plant in Tahuna Timur Subdistrict (quintal), 2018–2021

Jenis Tanaman <i>Kind of Plants</i>	2018	2019	2020	2021 ^x
(1)	(2)	(3)	(4)	(5)
Buah–Buahan/Fruits:				
Durian/ <i>Durian</i>	21	-
Jeruk Siam/Kepron/ <i>Orange/Tangerine</i>	8	-
Mangga/ <i>Mango</i>	46	1
Pepaya/ <i>Papaya</i>	32	28
Pisang/ <i>Banana</i>	23	24
Salak/ <i>Snakefruit</i>	-	-

Sumber/Source: BPS, Statistik Pertanian Hortikultura SPH-BST/BPS-Statistics Indonesia, Agricultural Statistic for Horticulture SPH-BST

06

**PARIWISATA, TRANSPORTASI, DAN KOMUNIKASI
TOURISM, TRANSPORTATION, AND COMMUNICATION**

<https://sangihekab.bps.go.id>

ST 2023

SENSUS PERTANIAN

6.1 PARIWISATA TOURISM

Tabel 6.1.1 Jumlah Sarana Akomodasi Menurut Desa/Kelurahan dan Jenis Akomodasi di Kecamatan Tahuna Timur, 2021
Number of Accomodation Facilities by Villages/Kelurahan and Type of Accomodation in Tahuna Timur Subdistrict, 2021

Desa/Kelurahan <i>Village/Kelurahan</i>	Hotel <i>Hotel</i>	Penginapan <i>Inn</i>
(1)	(2)	(3)
Lesu	0	0
Batulewehe	0	0
Tidore	1	2
Tona i	0	1
Dumuhung	0	1
Enengpahembang	0	0
Tapuang	0	0
Tona ii	1	0
Tahuna Timur		

Sumber/Source: BPS, Pendataan Potensi Desa (Podes) 2021/BPS-Statistics Indonesia, Village Potential Data Collecting 2021

6.2 TRANSPORTASI TRANSPORTATION

Tabel 6.2.1 Prasarana dan Sarana Transportasi Antar Desa/Kelurahan Menurut Desa/Kelurahan di Kecamatan Tahuna Timur, 2021
Inter-Villages/Kelurahan Transportation Infrastructure and Facilities by Villages/Kelurahan in Tahuna Timur Subdistrict, 2021

Desa/Kelurahan Village/Kelurahan	Jenis Prasarana Transportasi Type of Transportation Infrastructure	Keberadaan Angkutan Umum Availability of Public Transportation
(1)	(2)	(3)
Lesu	Darat	Ada, dengan trayek tetap
Batulewehe	Darat	Ada, dengan trayek tetap
Tidore	Darat	Ada, dengan trayek tetap
Tona i	Darat	Ada, dengan trayek tetap
Dumuhung	Darat	Ada, dengan trayek tetap
Enengpahembang	Darat	Ada, dengan trayek tetap
Tapuang	Darat	Ada, dengan trayek tetap
Tona ii	Darat	Ada, dengan trayek tetap

Lanjutan Tabel/*Continued Table* 6.2.1

Desa/Kelurahan Village/Kelurahan	Jenis Permukaan Jalan Darat Terluas Type of The Widest Road Surface	Dapat Dilalui Kendaraan Bermotor Roda 4 atau Lebih Passable by Vehicle with 4 or more Wheels
(1)	(4)	(5)
Lesu	Aspal/Beton	Sepanjang tahun
Batulewehe	Aspal/Beton	Sepanjang tahun
Tidore	Aspal/Beton	Sepanjang tahun
Tona i	Aspal/Beton	Sepanjang tahun
Dumuhung	Aspal/Beton	Sepanjang tahun
Enengpahembang	Aspal/Beton	Sepanjang tahun
Tapuang	Aspal/Beton	Sepanjang tahun
Tona ii	Aspal/Beton	Sepanjang tahun

Sumber/*Source*: BPS, Pendataan Potensi Desa (Podes) 2021/*BPS-Statistics Indonesia, Village Potential Data Collecting 2021*

6.3 KOMUNIKASI COMMUNICATION

Tabel 6.2.2 Keberadaan Kantor Pos/Pos Pembantu/Rumah Pos, Pos Keliling, dan Perusahaan/Agen Jasa Ekspedisi Swasta Menurut Desa/Kelurahan di Kecamatan Tahuna Timur, 2021
Number of Post Office/Subsidiary of Post Office, Mobile Portal Service, Private Expedition Service Company by Villages/Kelurahan in Tahuna Timur Subdistrict, 2021

Desa/Kelurahan <i>Village/Kelurahan</i>	Kantor Pos/Pos Pembantu/Rumah Pos <i>Post Office/Subsidiary of Post Office</i>	Pos Keliling <i>Mobile Portal Service</i>	Perusahaan/Agen Jasa Ekspedisi Swasta <i>Private Expedition Service Company</i>
(1)	(2)	(3)	(4)
Lesu	Tidak ada	Tidak ada	Tidak ada
Batulewehe	Tidak ada	Tidak ada	Tidak ada
Tidore	Tidak ada	Tidak ada	Beroperasi
Tona i	Tidak ada	Tidak ada	Tidak ada
Dumuhung	Tidak ada	Tidak ada	Tidak ada
Enengpahembang	Tidak ada	Tidak ada	Tidak ada
Tapuang	Tidak ada	Tidak ada	Tidak ada
Tona ii	Tidak ada	Tidak ada	Tidak ada
Tahuna Timur			

Sumber/Source: BPS, Pendataan Potensi Desa (Podes) 2021/BPS-Statistics Indonesia, Village Potential Data Collecting 2021

Tabel
Table 6.3.1

Jumlah Menara Telepon seluler dan Operator Layanan Komunikasi Telepon Seluler Menurut Desa/Kelurahan di Kecamatan Tahuna Timur, 2021
Number of Base Transceiver Station (BTS) and Cellular Phone Communication Service Operators by Villages/ Kelurahan in Tahuna Timur Subdistrict, 2021

Desa/Kelurahan Village/Kelurahan	Jumlah Menara Telepon seluler Number of Base Transceiver Station (BTS)	Jumlah Operator Layanan Komunikasi Telepon Seluler Cellular Phone Communication Service Operators
(1)	(2)	(3)
Lesu	0	1
Batulewehe	0	2
Tidore	0	1
Tona i	1	1
Dumuhung	1	1
Enengpahembang	0	1
Tapuang	1	1
Tona ii	0	1
Tahuna Timur		

Sumber/Source: BPS, Pendataan Potensi Desa (Podes) 2021/BPS-Statistics Indonesia, Village Potential Data Collecting 2021

Tabel
Table 6.3.2

Kekuatan Sinyal Telepon Seluler dan Jenis Sinyal Internet Telepon Seluler Menurut Desa/Kelurahan di Kecamatan Tahuna Timur, 2021
The Strenght of Cellular Phone Signal by Villages/Kelurahan in Tahuna Timur Subdistrict, 2021

Desa/Kelurahan Village/Kelurahan	Kekuatan Sinyal Telepon Seluler <i>The Strenght of Cellular Phone Signal</i>	Jenis Sinyal Internet Telepon Seluler <i>Type of Cellular Phone Signal</i>
(1)	(2)	(3)
Lesi	Sinyal lemah	4G/LTE
Batulewehe	Sinyal lemah	4G/LTE
Tidore	Sinyal kuat	4G/LTE
Tona i	Sinyal kuat	4G/LTE
Dumuhung	Sinyal kuat	4G/LTE
Enengpahembang	Sinyal kuat	4G/LTE
Tapuang	Sinyal kuat	4G/LTE
Tona ii	Sinyal sangat kuat	4G/LTE
Tahuna Timur		

Sumber/Source: BPS, Pendataan Potensi Desa (Podes) 2021/BPS-Statistics Indonesia, Village Potential Data Collecting 2021

07

PERBANKAN, KOPERASI, DAN PERDAGANGAN
BANKING, COOPERATIVE, AND TRADE

<https://sangihekab.bps.go.id>

ST 2023

SENSUS PERTANIAN

Tabel 7.1
Table

Banyaknya Sarana Lembaga Keuangan Bank Menurut Desa/Kelurahan dan Jenis Bank di Kecamatan Tahuna Timur, 2021
Number of Bank by Villages/Kelurahan and Type of Bank in Tahuna Timur Subdistrict, 2021

Desa/Kelurahan Village/Kelurahan	Bank Umum Pemerintah Government Bank	Bank Umum Swasta Private Bank	Bank Perkreditan Rakyat (BPR) Rural Bank
(1)	(2)	(3)	(4)
Lesa	0	0	0
Batulewehe	0	0	0
Tidore	1	0	0
Tona i	0	0	0
Dumuhung	0	1	0
Enengpahembang	0	0	0
Tapuang	0	0	0
Tona ii	0	0	0
Tahuna Timur			

Sumber/Source: BPS, Pendataan Potensi Desa (Podes) 2021/BPS-Statistics Indonesia, Village Potential Data Collecting 2021

Tabel
Table 7.2

**Banyaknya Koperasi Aktif Menurut Menurut Desa/
Kelurahan dan Jenis Koperasi di Kecamatan Tahuna Timur,
2021**
*Number of Cooperative by Villages/Kelurahan and Type of
Cooperative in Tahuna Timur Subdistrict, 2021*

Desa/Kelurahan <i>Village/Kelurahan</i>	Koperasi Unit Desa (KUD) <i>Village Cooperative Unit</i>	Koperasi Industri Kecil dan Kerajinan Rakyat (Kopinkra) <i>Small Industry and Citizen Handicraft Cooperative</i>
(1)	(2)	(3)
Lesa	0	0
Batulewehe	0	0
Tidore	1	0
Tona i	0	0
Dumuhung	0	0
Enengpahembang	0	0
Tapuang	0	0
Tona ii	0	0
Tahuna Timur		

Lanjutan Tabel/*Continued Table 7.2*

Desa/Kelurahan Village/Kelurahan	Koperasi Simpan Pinjam (Kospin) Savings and Loan Cooperative	Koperasi Lainnya Other Cooperative
(1)	(4)	(5)
Lesu	0	0
Batulewehe	0	0
Tidore	0	0
Tona i	0	0
Dumuhung	0	0
Enengpahembang	0	0
Tapuang	0	0
Tona ii	0	0
Tahuna Timur		

Sumber/Source: BPS, Pendataan Potensi Desa (Podes) 2021/BPS-Statistics Indonesia, Village Potential Data Collecting 2021

Tabel 7.3
Table

Banyaknya Sarana Perdagangan Menurut Desa/Kelurahan dan Jenis Sarana Perdagangan di Kecamatan Tahuna Timur, 2021
Number of Trade Facilities by Villages/Kelurahan and Type of Trade Facilities in Tahuna Timur Subdistrict, 2021

Desa/Kelurahan <i>Village/Kelurahan</i>	Kelompok Pertokoan <i>Shopping Complexs</i>	Pasar dengan Bangunan Permanen <i>Markets in Permanent Building</i>	Pasar dengan Bangunan Semi Permanen <i>Market in Semi Permanent Building</i>
(1)	(2)	(3)	(4)
Lesu	0	0	0
Batulewehe	0	0	0
Tidore	0	0	0
Tona i	0	1	0
Dumuhung	0	0	0
Enengpahembang	0	0	0
Tapuang	0	0	0
Tona ii	0	0	0
Tahuna Timur			

Lanjutan Tabel/*Continued Table 7.3*

Desa/Kelurahan Village/Kelurahan	Pasar tanpa Bangunan Market without Permanent Building	Mini Market/ Swalayan/ Supermarket Mini Market/Swalayan/ Supermarket	Restoran/ Rumah Makan Restaurant/ Food Stall
(1)	(5)	(6)	(7)
Lesia	0	0	0
Batulewehe	0	1	0
Tidore	0	2	3
Tona i	0	0	0
Dumuhung	0	0	0
Enengpahembang	0	0	0
Tapuang	0	1	0
Tona ii	0	3	0
Tahuna Timur			

Sumber/*Source*: BPS, Pendataan Potensi Desa (Podes) 2021/*BPS-Statistics Indonesia, Village Potential Data Collecting 2021*

ST 2023
SENSUS PERTANIAN

BerAKHLAK
Berorientasi Pelayanan Akuntabel Kompeten
Harmonis Loyal Adaptif Kolaboratif

DATA

MENCERDASKAN BANGSA

— *Enlighten The Nation* —



**BADAN PUSAT STATISTIK
KABUPATEN KEPULAUAN SANGIHE**

JL. Baru-Tona I, Tahuna Timur 95815

Telp./Fax: 0432 24547 Email : bps7103@bps.go.id

Homepage : www.sangihekab.bps.go.id