

Statistik Daerah Kecamatan Kelam Tengah 2016



Statistik Daerah Kecamatan Kelam Tengah 2016



kaurkab.bps.go.id



STATISTIK DAERAH KECAMATAN KELAM TENGAH 2016

Nomor ISSN :
Nomor Publikasi : 1704.1625
Katalog BPS : 1101002.1704061
Ukuran Buku : 25,00 cm x 17,60 cm
Jumlah Halaman : vi + 12 halaman

Naskah :

Koordinator Statistik Kecamatan (KSK) Kecamatan Kelam Tengah

Gambar Kulit :

Seksi Integrasi Pengolahan dan Diseminasi Statistik

Diterbitkan Oleh :

Badan Pusat Statistik Kabupaten Kaur



Kata Sambutan

Dengan memanjatkan puji syukur kehadiran Tuhan Yang Maha Kuasa, saya menyambut baik penerbitan publikasi **Statistik Daerah Kecamatan** yang dilakukan oleh Badan Pusat Statistik (BPS) Kabupaten Kaur. Penyusunan **Statistik Daerah Kecamatan** ini merupakan inovasi dan pengembangan kegiatan perstatistikan serta penyebarluasan informasi sebagai salah satu upaya untuk mewujudkan visi BPS sebagai “Pelopor data statistik terpercaya untuk semua”.

Penerbitan publikasi **Statistik Daerah Kecamatan** dimaksudkan untuk melengkapi publikasi statistik Kecamatan Dalam Angka (KCA) yang telah terbit secara rutin dalam memotret kondisi daerah kecamatan. Buku ini menyajikan indikator-indikator terpilih yang menggambarkan tentang kondisi kecamatan dalam bentuk tampilan uraian deskripsi sederhana.

Saya berharap, publikasi **Statistik Daerah Kecamatan** ini mampu memberikan informasi secara cepat dan tepat kepada pemerintah daerah dan masyarakat yang dapat digunakan sebagai dasar perencanaan, monitoring, dan evaluasi mengenai perkembangan pembangunan di berbagai sektor serta membantu para pengguna data lainnya memahami kondisi umum daerahnya.

Akhirnya, saya mengucapkan terima kasih dan penghargaan setinggi-tingginya kepada semua pihak yang telah berpartisipasi hingga terbitnya publikasi ini, dan semoga Tuhan Yang Maha Kuasa senantiasa meridhoi usaha kita.

Kaur, September 2016
Kepala Badan Pusat Statistik
Kabupaten Kaur,

Ir. Arbi



Kata Pengantar

Publikasi **Statistik Daerah Kecamatan Kelayut Tengah 2016** diterbitkan oleh Badan Pusat Statistik Kabupaten Kaur, memuat ulasan sederhana dari berbagai data dan informasi statistik terpilih seputar Kecamatan Kelayut Tengah untuk membantu pembaca guna memahami perkembangan sosial ekonomi dan potensi sumber daya di Kecamatan Kelayut Tengah.

Publikasi **Statistik Daerah Kecamatan Kelayut Tengah 2016** diterbitkan untuk melengkapi publikasi-publikasi statistik yang sudah terbit secara rutin setiap tahun. Berbeda dengan publikasi-publikasi yang sudah ada, publikasi ini lebih menekankan pada segi analisis.

Materi yang disajikan dalam **Statistik Daerah Kecamatan Kelayut Tengah 2016** ini memuat berbagai informasi atau indikator terpilih yang terkait dengan pembangunan di berbagai sektor di Kecamatan Kelayut Tengah dan diharapkan dapat menjadi bahan rujukan/kajian dalam perencanaan dan evaluasi kegiatan pembangunan.

Kritik dan saran konstruktif berbagai pihak kami harapkan untuk penyempurnaan penerbitan mendatang. Semoga publikasi ini dapat memenuhi tuntutan kebutuhan data dan informasi statistik, baik instansi pemerintah, swasta, kalangan akademisi maupun masyarakat luas.

Kaur, September 2016
Koordinator Statistik Kecamatan
Kecamatan Kelayut Tengah,

R. Dewi Lestari, S.P



Daftar Isi

1. Kondisi Geografi	1	5. Pertanian	5
2. Pemerintahan	2	6. Listrik	6
3. Penduduk	3		
4. Sosial	4	Lampiran Tabel	8

kaurkab.bps.go.id

kaurkab.bps.go.id



Kondisi Geografis

Kecamatan Kelayam Tengah hampir 80% merupakan hamparan dengan ketinggian 100 – 200 m dari permukaan laut

1

Secara astronomis Kecamatan Kelayam Tengah terletak pada $4^{\circ} 31' 45'' - 4^{\circ} 36' 25''$ Lintang Selatan dan $103^{\circ} 10' 31'' - 103^{\circ} 4' 54''$ Bujur Timur. Letak astronomis ini memberikan gambaran bahwa Kecamatan Kelayam Tengah beriklim tropis. Terdapat dua musim seperti umumnya kecamatan lain di Kabupaten Kaur yaitu musim penghujan dan musim kemarau.

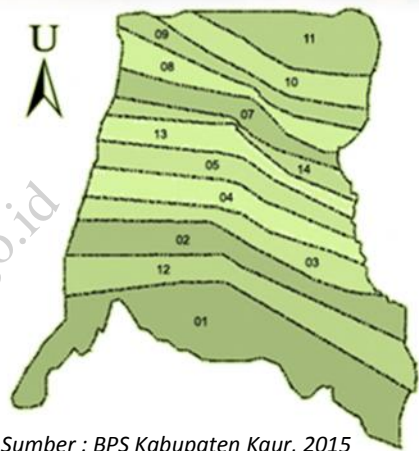
Musim penghujan lebih banyak terjadi pada akhir hingga awal tahun. Sedangkan musim kering atau kemarau lebih banyak terjadi pada pertengahan tahun.

Batas-batas wilayah Kecamatan Kelayam Tengah sebelah utara berbatasan langsung dengan Kecamatan Kaur Utara, sebelah selatan berbatasan dengan Kecamatan Tanjung Kemuning, sebelah barat berbatasan dengan Kecamatan Tanjung Kemuning dan Padang Guci Hilir, dan sebelah timur berbatasan Kecamatan Lungkang Kule.

***** Tahukah Anda?**

Desa Tanjung Ganti II dengan luas wilayah terkecil yaitu $1,88 \text{ km}^2$

Peta Kecamatan Kelayam Tengah



Sumber : BPS Kabupaten Kaur, 2015

Statistik Geografi dan Iklim
Kecamatan Kelayam Tengah, 2015

Uraian	Satuan	2015
Luas	km ²	35,84
Jumlah desa	desa	13
Ketinggian dpl	m	100-200
Tekstur Tanah :		
Halus	km ²	0,00
Cukup Halus	km ²	8,32
Sedang	km ²	0,00
Cukup Kasar	km ²	13,76
Kasar	km ²	13,76
Curah Hujan	mm	238
Temperatur	°C	-
Kelembaban	%	-

Sumber : Kec. Kelayam Tengah Dalam Angka, 2016

2

Pemerintahan

Ibu kota Kecamatan Kelayam Tengah terletak di Desa Rigangan I.

Jumlah Pegawai Kantor Camat dan Desa/Kelurahan Menurut Pendidikan Tertinggi yang Ditamatkan di Kecamatan Kelayam Tengah, 2015

Kantor Camat/Desa/Kelurahan	SMP	SMA	Akademi	S1/S2
(1)	(2)	(3)	(4)	(5)
Kantor Camat	-	5	2	16
1 Pagar Dewa	-	5	-	-
2 Talang Tais	-	4	-	1
3 Penantian	-	5	-	-
4 Siring Agung Darat	-	5	-	-
5 Sawah	-	4	1	-
6 Sukarami I	-	5	-	-
7 Rigangan I	-	3	-	2
8 Rigangan II	-	3	-	2
9 Rigangan III	-	3	1	1
10 Tanjung Ganti I	-	5	-	-
11 Tanjung Ganti II	-	3	1	1
12 Talang Marap	-	4	-	1
13 Suka Rami II	-	3	-	2
Kelayam Tengah		57	5	26

Sumber : Kec. Kelayam Tengah dalam Angka 2016

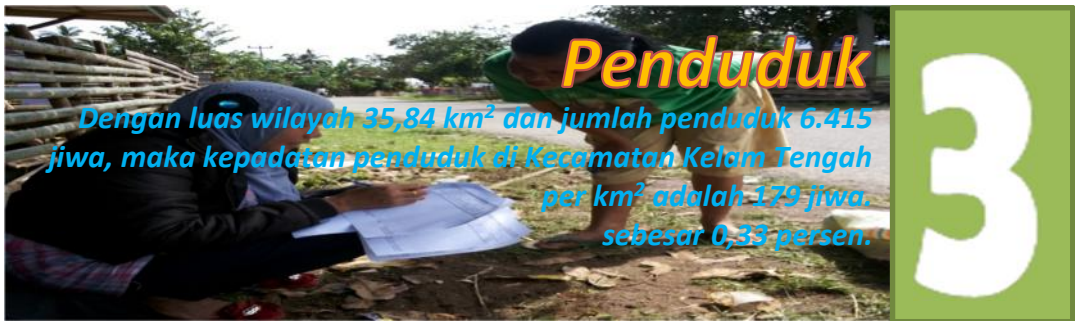
*** Tahukah Anda?

Taukah anda setiap PNS yang menjabat sebagai Sekdes setiap harinya berkantor di Kantor Camat...

Kecamatan Kelayam Tengah merupakan hasil pemekaran dari Kecamatan Tanjung Kemuning dan terbentuk berdasarkan Perda Kabupaten Kaur Nomor 67 tahun 2005 yaitu tentang pembentukan wilayah administrasi Kecamatan Kelayam Tengah. Ibukota Kecamatan Kelayam Tengah terletak di Desa Rigangan I.

Wilayah administratif pemerintahan Kecamatan Kelayam Tengah terdiri dari 13 desa. Seluruh desa tersebut telah berstatus desa definitif. Setiap desa dipimpin oleh kepala desa yang proses penunjukannya dipilih secara langsung oleh masyarakat desa. Perangkat desa terdiri dari kepala desa (kades), sekretaris desa (sekdes), kepala urusan (kaur), Badan Perwakilan Desa (BPD).

Semua desa di Kecamatan Kelayam Tengah memiliki Satuan Lingkungan Setempat (SLS) terkecil berupa desa yang dipimpin oleh kepala desa. Dengan adanya perangkat atau aparatur desa ini menunjukkan bahwa kelengkapan organisasi pemerintah di Kecamatan Kelayam Tengah sudah tertata dengan baik.



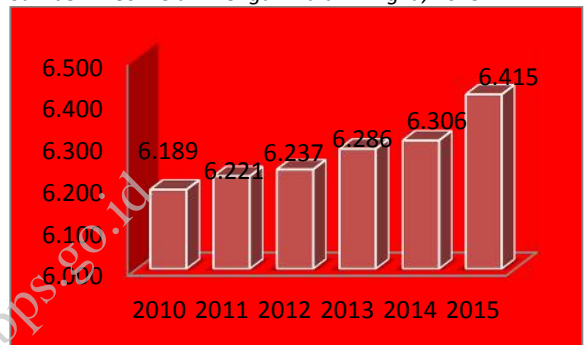
Dengan luas wilayah 35,84 km² dan jumlah penduduk 6.415 jiwa, maka kepadatan penduduk di Kecamatan Kelam Tengah per km² adalah 179 jiwa, sebesar 0,33 persen.

Jumlah penduduk Kecamatan Kelam Tengah pada tahun 2015 diperkirakan mencapai 6.336 jiwa. Pada tahun 2014, jumlah penduduk Kecamatan Kelam Tengah tercatat 6.306 jiwa. Artinya, pada tahun 2015 terjadi pertumbuhan penduduk sebesar 1.7 persen. Jumlah penduduk laki-laki mencapai 3.260 jiwa dan perempuan 3.155 jiwa. Rasio jenis kelamin atau *sex ratio* penduduk Kecamatan Kelam Tengah pada 2014 sebesar 109. Angka ini menunjukkan bahwa setiap 100 penduduk perempuan di Kecamatan Kelam Tengah terdapat 109 penduduk laki-laki.

Dengan luas wilayah 35,84 km² dan jumlah penduduk 6.415 jiwa, maka kepadatan penduduk di Kecamatan Kelam Tengah per km² adalah 179 jiwa.

Perkembangan Jumlah Penduduk Kecamatan Kelam Tengah, 2015

Sumber : Kec. Kelam Tengah Dalam Angka, 2015



Indikator Kependudukan Kecamatan Kelam Tengah, 2014-2015

Uraian	2014	2015
Jumlah penduduk	6.307	6.321
Kepadatan penduduk	176	179
Sex ratio	104	103
Jumlah rata	-	-

Sumber : Kec. Kelam Tengah Dalam Angka, 2016

*** Tahukah Anda?

Tidak ada lagi yang tinggal di trans pagar dewa..

4

Jumlah tenaga pengajar (guru) SD, SLTP dan MTs masing-masing adalah 60 guru, 8 guru dan 11 guru

Sosial

Indikator Pendidikan Kecamatan Kelayam Tengah, 2015

Uraian	SD	SLTP	SLTA
Sekolah	8	2	-
Murid	920	412	-
Guru	58	31	-

Sumber : Kec. Kelayam Tengah Dalam Angka, 2016

Indikator Kesehatan Kecamatan Kelayam Tengah, 2015

Uraian	Jumlah
Dokter	1
Perawat	-
Bidan	15
Penyakit tercatat	2119
Klinik KB	
Pos Pelayanan KB Desa	
Pasangan Usia Subur (PUS)	1.140
Akseptor KB aktif	1.221

Sumber : Kec. Kelayam Tengah Dalam Angka, 2016

Jumlah Sarana Ibadah di Kecamatan Kelayam Tengah, 2015

Sarana Ibadah	Jumlah
Masjid	15
Gereja	-
Pura	-
Vihara	-

Sumber : Kec. Kelayam Tengah Dalam Angka, 2016

*** Tahukah Anda?

Di Kecamatan Kelayam Tengah Hanya terdapat 1 Mushola di Desa Rigangan III...

Pada tahun 2015 jumlah murid SD dan SLTP dan MTs masing-masing 920 murid, 224 murid, dan 188 murid. Untuk jumlah tenaga pengajar (guru) SD, SLTP dan MTs masing-masing adalah 58 guru, 12 guru dan 19 guru.

Fasilitas kesehatan yang terdapat di Kecamatan Kelayam Tengah pada tahun 2015 adalah 1 puskesmas, 1 puskesmas pembantu dan 3 poskesdes. Untuk tenaga medis di kecamatan ini terdapat 1 dokter umum, 11 bidan, 13 perawat, 1 farmasi dan 1 sanitasi. Satu orang dokter harus melayani 6.306 penduduk. Jumlah akseptor aktif Keluarga Berencana (KB) tercatat 1.968 sedangkan pasangan usia subur (PUS) sebesar 1.495. banyaknya peserta KB baru sebanyak 605 orang.

Keagamaan meliputi banyaknya penduduk pemeluk agama tertentu dan jumlah sarana ibadah. Hingga tahun 2015 di Kecamatan Kelayam Tengah sebagian besar penduduknya memeluk agama Islam dengan kisaran persentase mencapai 100,00 persen. Untuk jumlah sarana ibadah di kecamatan ini tercatat memiliki 15 masjid dan 1 Mushola.



Pada subsektor perkebunan, kelapa sawit masih merupakan produk unggulan di Kecamatan Kelayut dengan produksi 1.930,60 ton.

Luas panen padi sawah dan padi ladang pada tahun 2015 sebesar 891,00 hektar, dengan luas sawah sebesar 663 hektar.

Jumlah Rumah Tangga Perikanan darat di kecamatan Kelayut sebanyak 219 kolam dengan produksi sebesar 250,84 ton.

Tanaman palawija di Kecamatan Kelayut Luas Panennya didominasi oleh tanaman Kedelai yang besar mencapai 50 hektar selama tahun 2015, diikuti luas panen ubi Jalar, ubi kayu, Kacang Tanah dan jagung dengan masing-masing luas panennya 11 ha, 10 ha, 9 ha, 2 ha.

Produksi tanaman sayuran selama 2015 di Kecamatan Kelayut didominasi oleh tanaman cabai dengan produksi sekitar 34 ton.

Pada subsektor perkebunan, kelapa sawit masih merupakan produk unggulan di Kecamatan Kelayut dengan produksi 1.930,60 ton.

Pada subsektor peternakan tercatat populasi sapi potong 1.121 ekor, kerbau 1.074 ekor, kambing 896 ekor, ayam kampung sekitar 1300 ekor dan itik 1.806 ekor.

Statistik Tanaman Pangan Kecamatan Kelayut, 2015

Uraian	2015
Padi	
Luas panen (Ha)	891,00
Jagung	
Luas panen (Ha)	2
Ubi kayu	
Luas panen (Ha)	10
Ubi jalar	
Luas panen (Ha)	11
Kacang tanah	
Luas panen (Ha)	9
Kedelai	
Luas panen (Ha)	50
Kacang hijau	
Luas panen (Ha)	0

Sumber : Kec. Kelayut Dalam Angka, 2016

*** Tahukah Anda?

Kelapa sawit masih menjadi produk unggulan di kecamatan Kelayut....

6

Listrik

Rumah tangga pengguna listrik pada tahun 2015 sebanyak 1.524 pelanggan, mengalami peningkatan dibandingkan pada tahun 2014 jumlah pengguna listrik mencapai 1.329 rumah tangga

Dalam era yang serba elektronik ini, listrik merupakan kebutuhan pokok dalam mengembangkan ekonomi masyarakat di suatu wilayah. Keunggulan listrik dibanding energi lain adalah listrik sangat mudah dikonversikan ke dalam bentuk energi lain, mudah disalurkan, dan dapat disimpan. Oleh sebab itu tenaga listrik adalah salah satu bagian dari system energi, yang memegang peranan penting dalam pembangunan ekonomi suatu negara. Bahkan sangat sering, angka konsumsi listrik per kapita digunakan pula sebagai salah satu angka yang menunjukkan tingkat kemakmuran suatu wilayah.

Rumah tangga pengguna listrik pada tahun 2015 sebanyak 1.524 pelanggan, mengalami peningkatan dibandingkan pada tahun 2014 jumlah pengguna listrik mencapai 1.329 rumah tangga.

Banyaknya Rumah Tangga Pengguna Listrik di Kecamatan Kelam Tengah, (2011 – 2015)

Tahun	Jumlah Pelanggan Listrik PLN
2011	619
2012	1.014
2013	1.322
2014	1.428
2015	1.524

Sumber : Kec. Kelam Tengah Dalam Angka, 2016

*****Tahukah anda?**

Jumlah pelanggan listrik di Kecamatan Kelam Tengah Mengalami peningkatan sebesar 6,29 persen.

kaurkab.bps.go.id



kaulkab.bps.go.id

LAMPIRAN TABEL

,

1. PENDUDUK

Tabel 1.1 Jumlah Penduduk, Rasio Jenis Kelamin dan Laju Pertumbuhan Penduduk di Kecamatan Kelam Tengah 2010 -2015

Tahun	Jenis Kelamin			Rasio Jenis Kelamin	Laju Pertumbuhan (%)
	Laki-Laki	Perempuan	Jumlah		
(1)	(2)	(3)	(4)	(5)	
2010	3.160	3.029	6.189	104	-
2011	3.170	3.051	6.221	104	0,51
2012	3.178	3.059	6.237	104	0,26
2013	3.204	3.082	6.286	104	0,78
2014	3.208	3.098	6.306	104	0,32
2015	3.216	3.108	6.336	103	1,70

Sumber: Proyeksi Penduduk Indonesia 2010–2035

kaurkab.bps.go.id

Tabel 1.2 Kepadatan Penduduk Menurut Desa/Kelurahan di Kecamatan Kelam Tengah, 2015

Tahun	Luas Wilayah (km ²)	Jumlah Penduduk	Kepadatan
(1)	(2)	(3)	(4)
2010	35,84	6 189	173
2011	35,84	6 221	174
2012	35,84	6 237	174
2013	35,84	6 286	175
2014	35,84	6 306	176
2015	35,84	6 336	179

Sumber: Kecamatan Dalam Angka, 2016

kaurkab.bps.go.id

2. PERTANIAN

Tabel 2.1 Luas Panen Padi Sawah dan Padi Ladang di Kecamatan Kelam Tengah, 2015

Jenis Padi	Luas Panen
(1)	(2)
Padi Sawah	661
Padi Ladang	230
Kelam Tengah	891

Sumber: Kec. Kelam Tengah Dalam Angka, 2016

kaurkab.bps.go.id

Tabel 2.2 Luas Panen Tanaman Palawija di Kecamatan Kelam Tengah (Hektar), 2015

Jenis Palawija	Luas Panen
(1)	(2)
Jagung	2
Kedelai	50
Kacang Tanah	9
Kacang Hijau	-
Ubi Kayu	10
Ubi Jalar	11

Sumber: : Kec. Kelam Tengah Dalam Angka, 2016

kaurkab.bps.go.id

DATA

MENCERDASKAN BANGSA



BADAN PUSAT STATISTIK KABUPATEN KAUR

Jl. Peltu M. Ilyas T. Panji Alam, Komplek Pemkab Kaur
Padang Kempas, Bintuhan, Kabupaten Kaur
Telp. (0739) 6180009 Fax. (0739) 6180002
Situs : <http://www.kaurkab.bps.go.id> Email : bps1704@bps.go.id