



KECAMATAN SERAM UTARA TIMUR SETI DALAM ANGKA 2022



**BADAN PUSAT STATISTIK
KABUPATEN MALUKU TENGAH**
Statistics of Maluku Tengah Regency



KECAMATAN SERAM UTARA TIMUR SETI DALAM ANGKA 2022

Kecamatan Seram Utara Timur Seti Dalam Angka

Seram Utara Timur Seti Subdistrict in Figures
2022

No. Publikasi / Publication Number: 81030.2108

Katalog / Catalog: 1102001.8103143

Ukuran Buku / Book Size: 14,8 cm x 21 cm

Jumlah Halaman / Number of Pages: xxvi + 157 halaman / pages

Naskah / Manuscript:

Badan Pusat Statistik Kabupaten Maluku Tengah

BPS-Statistics of Maluku Tengah Regency

Gambar Cover oleh / Cover Designed by:

Badan Pusat Statistik Kabupaten Maluku Tengah

BPS-Statistics of Maluku Tengah Regency

Ilustrasi Cover / Cover Illustration:

-

Diterbitkan oleh / Published by:

© BPS Kabupaten Maluku Tengah / *BPS-Statistics of Maluku Tengah Regency*

Dicetak oleh / Printed by:

Toko Cahaya Purnama

Dilarang mengumumkan, mendistribusikan, mengomunikasikan, dan/atau menggandakan sebagian atau seluruh isi buku ini untuk tujuan komersial tanpa izin tertulis dari Badan Pusat Statistik

Prohibited to announce, distribute, communicate, and/or copy part or all of this book for commercial purpose without permission from BPS-Statistics Indonesia

TIM PENYUSUN/TEAM MEMBERS

Pengarah/Director
Ir. Alisye Kakerissa

Penanggung Jawab/Persons in Charge
Ir. Alisye Kakerissa

Penyunting/Editors
KABUPATEN MALUKU TENGAH

Pengolah Data dan Penulis Naskah/Data Processor and Writers
KABUPATEN MALUKU TENGAH

Penata Letak/Layout Designers
KABUPATEN MALUKU TENGAH

<https://malukutengah.go.id>

KONTRIBUTOR DATA/*DATA CONTRIBUTORS*

1. Kementerian Agama/*Ministry of Religious Affair*
2. Kementerian Pendidikan dan Kebudayaan/*Ministry of Education and Culture*
3. Badan Meteorologi Klimatologi dan Geofisika/*Meteorological, Climatology, and Geophysical Agency*
4. Badan Pusat Statistik/*BPS-Statistics Indonesia*
5. Dinas Pencatatan Sipil dan Kependudukan Kabupaten Maluku Tengah.
6. Dinas Tanaman Pangan dan Hortikultura Kabupaten Maluku Tengah
7. Dinas Perkebunan dan Peternakan Kabupaten Maluku Tengah
8. Dinas Perikanan Kabupaten Maluku Tengah
9. Dinas Pariwisata, Kepemudaan dan Olahraga Kabupaten Maluku Tengah
10. Dinas Pekerjaan Umum dan Penataan Ruang Kabupaten Maluku Tengah
11. Dinas PMN – PPPA Kabupaten Maluku Tengah

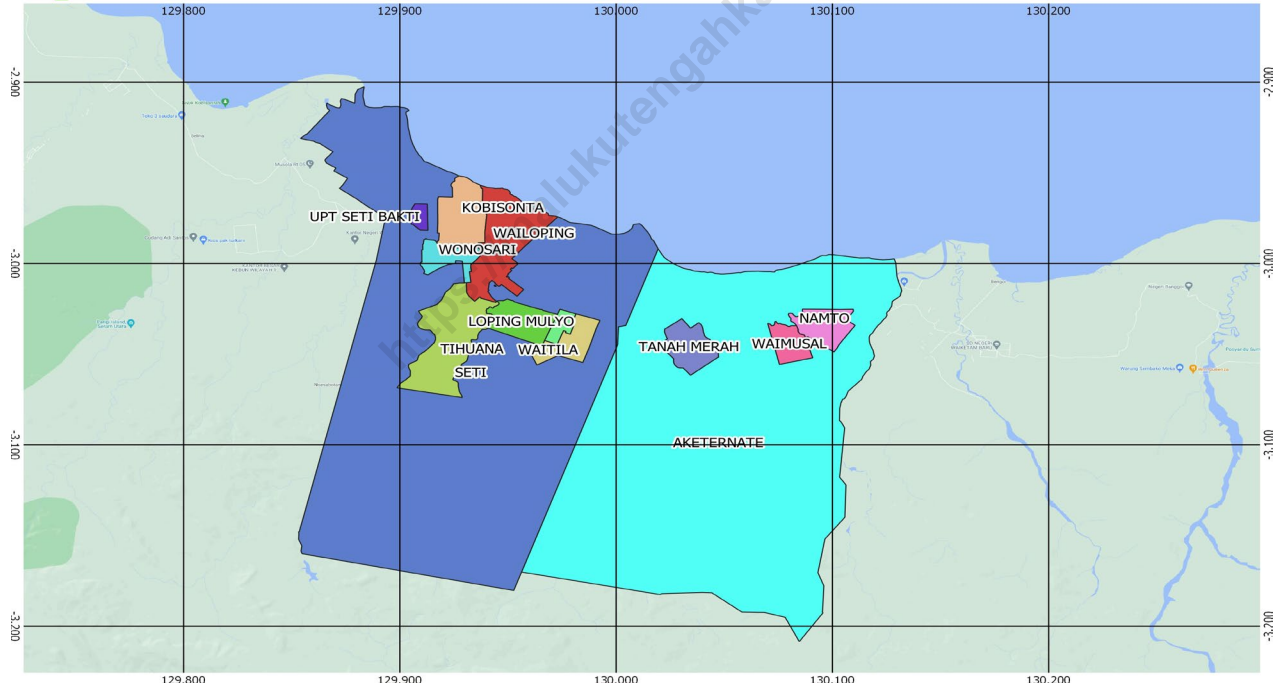

<https://malukutengahkab.bps.go.id>

PETA WILAYAH KECAMATAN SERAM UTARA TIMUR SETI

MAP OF SERAM UTARA TIMUR SETI SUBDISTRICT



SERAM UTARA TIMUR SETI



<https://malukutengahkab.bps.go.id>

KEPALA BPS KABUPATEN MALUKU TENGAH
CHIEF STATISTICIAN OF MALUKU TENGAH REGENCY



Ir. Alisye Kakerissa

<https://malukutengahkab.bps.go.id>



KATA PENGANTAR

Kecamatan Seram Utara Timur Seti Dalam Angka 2022 merupakan publikasi tahunan yang diterbitkan oleh BPS Kabupaten Maluku Tengah yang memuat Geografi dan Iklim, Pemerintahan, Kependudukan dan Ketenagakerjaan, Sosial, Pertanian, Listrik dan Air, Hotel dan Pariwisata, Transportasi dan Komunikasi, dan Keuangan Daerah dan Harga.

Publikasi ini dapat terwujud berkat kerja sama dan bantuan dari berbagai pihak baik instansi pemerintah maupun swasta. Kepada semua pihak yang telah memberikan bantuan disampaikan penghargaan dan terima kasih yang sebesar-besarnya.

Walaupun publikasi ini telah disiapkan sebaik-baiknya, disadari masih ada kekurangan dan kesalahan, namun diharapkan dapat membantu melengkapi penyusunan rencana pembangunan di Kabupaten Maluku Tengah. Untuk perbaikan publikasi ini, tanggapan dan saran yang bersifat konstruktif dari para pemakai sangat diharapkan.

Semoga publikasi ini bermanfaat.

Masohi, September 2022
Kepala BPS Kabupaten
Maluku Tengah

Ir. Alisye Kakerissa



PREFACE

Seram Utara Timur Seti Subdistrict in Figures 2022 is an annual publication written by BPS-Statistics of Maluku Tengah Regency that contains Geography and Climate, Government, Population and Employment, Social, Agriculture, Electricity and Water, Hotels and Tourism, Transportation and Communication, Local Finance and Price.

This comprehensive publication has been made possible with the assistance and contribution from several governmental institutions and private organizations. To all parties who have been involved in the preparation of this publication, I would like to express my sincerest appreciation and gratitude.

Although this publication has been well prepared, it is acknowledged that there are still shortcomings and mistakes, but hopely it can help to equip compilation of development planning in this regency. Comments and constructive suggestions for the improvement of this publication are always welcome.

Hopefully this publication usefull.

*Masohi, September 2022
Chief Statistician of
Maluku Tengah Regency*

Ir. Alisye Kakerissa

DAFTAR ISI / CONTENTS

	Halaman Page
Peta Wilayah Kecamatan Seram Utara Timur Seti/ <i>Map of Seram Utara Timur Seti Subdistrict</i>	vii
Foto Kepala BPS Kabupaten Maluku Tengah/ <i>Photo of Chief of Statistics of Maluku Tengah Regency</i>	ix
Kata Pengantar/ <i>Preface</i>	xi
Daftar Isi/ <i>Contents</i>	xiii
Daftar Tabel/ <i>List of Tables</i>	xv
Daftar Gambar/ <i>List of Figures</i>	xxiv
Penjelasan Umum/ <i>Explanatory Notes</i>	xxv
Daftar Singkatan/ <i>List Of Abbreviation</i>	xxvi
Bab 1 Geografi dan Iklim/ <i>Geography and Climate</i>	1
1.1 Geografi/ <i>Geography</i>	7
1.2 Iklim/ <i>Climate</i>	13
Bab 2 Pemerintahan/ <i>Administration</i>	17
2.1 Wilayah Administratif/ <i>Administrative Region</i>	27
Bab 3 Kependudukan/ <i>Population</i>	33
3.1 Kependudukan/ <i>Population</i>	45
Bab 4 Sosial/ <i>Social</i>	47
4.1 Pendidikan/ <i>Education</i>	59
4.2 Kesehatan/ <i>Health</i>	63
4.3 Perumahan dan Lingkungan / <i>House and Environment</i> ...	65
4.4 Agama dan Sosial Lainnya / <i>Religion and Other Social Affairs</i>	70
Bab 5 Pertanian/ <i>Agriculture</i>	81
5.1 Tanaman Pangan/ <i>Food Crops</i>	95
5.2 Hortikultura/ <i>Horticulture Crops</i>	96
5.3 Perkebunan/ <i>Plantation</i>	103
5.4 Peternakan/ <i>Livestock</i>	105
5.5 Perikanan/ <i>Fishery</i>	107
Bab 6 Pariwisata, Transportasi dan Komunikasi / <i>Tourism,</i>	

	<i>Transportation and Communication</i>	117
	6.1 Pariwisata / <i>Tourism</i>	133
	6.2 Transportasi/ <i>Transportation</i>	137
	6.3 Komunikasi/ <i>Communication</i>	141
Bab 7	Perbankan, Koperasi dan Perdagangan / <i>Banking, Cooperative and Trade</i>	145

<https://malukutengahkab.bps.go.id>

DAFTAR TABEL/LIST OF TABLES

	Halaman Page
1. Geografi dan Iklim / <i>Geography and Climate</i>	1
Tabel/Table 1.1.1 Luas Wilayah Menurut Desa di Kecamatan Seram Utara Timur Seti, 2021 <i>Total Area by Village in Seram Utara Timur Seti Subdistrict, 2021...</i>	7
Tabel/Table 1.1.2 Nama - Nama Pulau dan Lokasinya Menurut Desa di Kecamatan Seram Utara Timur Seti, 2021 <i>Names and Location of Islands by Village in Seram Utara Timur Seti Subdistrict, 2021.....</i>	8
Tabel/Table 1.1.3 Nama Gunung, Tinggi dan Lokasinya di Kecamatan Seram Utara Timur Seti, 2021 <i>The Altitude and Location of Mountains in Seram Utara Timur Seti Subdistrict, 2021.....</i>	9
Tabel/Table 1.1.4 Jumlah Kali/Sungai Menurut Desa di Kecamatan Seram Utara Timur Seti, 2021 <i>Number of Rivers by the Village in Seram Utara Timur Seti Subdistrict, 2021.....</i>	10
Tabel/Table 1.1.5 Tinggi Wilayah di Atas Permukaan Laut (DPL) Menurut Desa di Kecamatan Seram Utara Timur Seti <i>Height Above Mean Sea Level (AMSL) by Village in Seram Utara Timur Seti Subdistrict in Seram Utara Timur Seti Subdistrict, 2021.....</i>	11
Tabel/Table 1.1.6 Jarak Ibu Kota Kecamatan dengan Ibu Kota Propinsi, Ibu Kota Kabupaten dan Desa-desa di Kecamatan Seram Utara Timur Seti, 2021 <i>The Distance of The Capital of District to Capital of Province, Capital of Regency and Villages in Seram Utara Timur Seti Subdistrict, 2021.....</i>	12
Tabel/Table 1.2.1 Pengamatan Unsur Iklim Menurut Bulan di Stasiun Meteorologi Pattimura Ambon, 2021 <i>Observation of Climate Elements By Month at Meteorologi Pattimura Ambon., 2021.....</i>	13
2. Pemerintahan/ <i>Government</i>	17
Tabel/Table 2.1.1 Banyaknya Desa Menurut Klasifikasi Desa di Kecamatan Seram Utara Timur Seti, 2021	

	<i>Number of Villages by Village Classification in Seram Utara Timur Seti Subdistrict, 2021.....</i>	27
Tabel/Table 2.1.2	Nama-Nama Pimpinan Wilayah/Camat Kecamatan Seram Utara Timur Seti Tahun 1945 - Sekarang <i>Names Regional Chairman / Head of The District Seram Utara Timur Seti 1945 – Nowadays</i>	28
Tabel/Table 2.1.3	Nama Kepala Desa/Raja Negeri di Kecamatan Seram Utara Timur Seti, 2021 <i>Names of Head Villages of The Seram Utara Timur Seti Subdistrict, 2021</i>	29
Tabel/Table 2.1.4	Keberadaan Aparat Pemerintah Desa Dirinci per Desa di Kecamatan Seram Utara Timur Seti, 2021 <i>Government Village Instruments Existence by Village in Seram Utara Timur Seti Subdistrict, 2021</i>	30
Tabel/Table 2.1.5	Keberadaan dan Kondisi Kantor Desa di Kecamatan Seram Utara Timur Seti, 2021 <i>The Existance and Condition of Villages Office in Seram Utara Timur Seti Subdistrict, 2021</i>	31
3. Penduduk dan Ketenagakerjaan/ <i>Population and Employment.....</i>		33
Tabel/Table 3.1.1	Penduduk, Laju Pertumbuhan Penduduk, Distribusi Persentase Penduduk, Kepadatan Penduduk dan Rasio Jenis Kelamin Menurut Desa/Kelurahan di Kecamatan Seram Utara Timur Seti 2021 <i>Population, Population Growth Rate, Percentage Distribution of Population, Population Density and Sex Ratio by Village/Kelurahan in Seram Utara Timur Seti Subdistrict, 2021.....</i>	45
4. Sosial/ <i>Social.....</i>		47
Tabel/Table 4.1.1	Banyaknya Desa ¹ /Kelurahan yang Memiliki Fasilitas Sekolah Menurut Tingkat Pendidikan di Kecamatan Seram Utara Timur Seti, 2019–2021 <i>Number of Villages¹/Kelurahan Having Educational Facilities by Educational Level in Seram Utara Timur Seti Subdistrict, 2019– 2021.....</i>	59
Tabel/Table 4.1.2	Jumlah Sekolah Menurut Tingkat Pendidikan di Kecamatan Seram Utara Timur Seti, 2020/2021 dan 2021/2022 <i>Number of Schools by Educational Level in Seram</i>	60

	<i>Utara Timur Seti Subdistrict, 2020/2021 and 2021/2022.....</i>	
Tabel/Table 4.1.3	Jumlah Guru Menurut Tingkat Pendidikan di Kecamatan Seram Utara Timur Seti, 2020/2021 dan 2021/2022 <i>Number of Teachers by Educational Level in Seram Utara Timur Seti Subdistrict, 2020/2021 and 2021/2022.....</i>	61
Tabel/Table 4.1.4	Jumlah Murid Menurut Tingkat Pendidikan di Kecamatan Seram Utara Timur Seti, 2020/2021 dan 2021/2022 <i>Number of Pupils by Educational Level in Seram Utara Timur Seti Subdistrict, 2020/2021 and 2021/2022.....</i>	62
Tabel/Table 4.2.1	Banyaknya Desa ¹ /Kelurahan yang Memiliki Sarana Kesehatan Menurut Jenis Sarana Kesehatan di Kecamatan Seram Utara Timur Seti, 2019–2021 <i>Number of Villages¹/Kelurahan Health Facilities by Type of Health Facilities in Seram Utara Timur Seti Subdistrict, 2019–2021.....</i>	63
Tabel/Table 4.2.2	Banyaknya Warga Penderita Kekurangan Gizi Menurut Desa/Kelurahan di Kecamatan Seram Utara Timur Seti, 2019 - 2020 <i>Number of People with Malnutrition by Villages/Kelurahan in Seram Utara Timur Seti Subdistrict, 2019 – 2020.....</i>	64
Tabel/Table 4.3.1	Banyaknya Desa/Kelurahan Menurut Sumber Air Minum Sebagian Besar Keluarga di Kecamatan Seram Utara Timur Seti, 2019–2021 <i>Number of Villages/Kelurahan by Drinking Water Source of Majority Family in Seram Utara Timur Seti Subdistrict, 2019–2021.....</i>	65
Tabel/Table 4.3.2	Banyaknya Keluarga Menurut Desa/Kelurahan dan Jenis Pengguna Listrik di Kecamatan Seram Utara Timur Seti, 2021 <i>Number of Families by Village and Types of Electricity Users in Seram Utara Timur Seti subdistrict, 2021.....</i>	66
Tabel/Table 4.3.3	Banyaknya Desa/Kelurahan Menurut Keberadaan Penerangan Jalan Utama Desa/Kelurahan di	67

	Kecamatan Seram Utara Timur Seti, 2019 - 2021 Number of Villages According to the Existence of Village Main Street Lighting in Seram Utara Timur Seti Subdistrict, 2019 – 2021.....	
Tabel/Table 4.3.4	Banyaknya Desa/Kelurahan Menurut Penggunaan Fasilitas Tempat Buang Air Besar Sebagian Besar Keluarga di Kecamatan Seram Utara Timur Seti, 2019 - 2021 <i>Number of Villages by Use Most Defecation Facilities In Seram Utara Timur Seti , 2019 - 2021.....</i>	68
Tabel/Table 4.3.5	Banyaknya Desa/Kelurahan Menurut Jenis Bahan Bakar untuk Memasak yang Digunakan Oleh Sebagian Besar Keluarga di Kecamatan Seram Utara Timur Seti, 2019 - 2021 Number of Villages / Kelurahan by Type of Fuel for Cooking Used By Most Families in Seram Utara Timur Seti Subdistrict, 2019 - 2021.....	69
Tabel/Table 4.4.1	Jumlah Tempat Peribadatan Menurut Desa/Kelurahan di Kecamatan Seram Utara Timur Seti, 2021 Number of Worship Places by Villages/Kelurahan in Seram Utara Timur Seti Subdistrict, 2021	70
Tabel/Table 4.4.2	Banyaknya Kejadian Bencana Alam Menurut Desa/Kelurahan dan Jenis Bencana Alam di Kecamatan Seram Utara Timur Seti, 2021 <i>Number of Natural Disaster by Villages and by Type of Disaster In Seram Utara Timur Seti , 2021.....</i>	71
Tabel/Table 4.4.3	Banyaknya Korban Jiwa Akibat Bencana Alam Menurut Desa/Kelurahan dan Jenis Bencana Alam di Kecamatan Seram Utara Timur Seti, 2021 <i>Number of Casualties Due to Natural Disasters by Villages and by Type of Disaster In Seram Utara Timur Seti , 2021.....</i>	72
Tabel/Table 4.4.4	Keberadaan Fasilitas/Upaya Antisipasi/Mitigasi Bencana Alam Menurut Desa/Kelurahan di Kecamatan Seram Utara Timur Seti, 2021 <i>Existence of Facilities / Efforts to Anticipate / Mitigate Natural Disasters by Villages In Seram Utara Timur Seti , 2021</i>	77

Tabel/Table 4.4.5	Banyaknya Desa/Kelurahan yang Memiliki Kelompok Kegiatan Olahraga Menurut Jenis Olahraga dan Ketersediaan Fasilitas/Lapangan Olahraga di Kecamatan Seram Utara Timur Seti, 2021 <i>Number of Villages That Have Sports Activities Group According to Sports Type and Availability of Sports Facilities/Fields In Seram Utara Timur Seti , 2021</i>	79
5. Pertanian/ <i>Agriculture</i>		81
Tabel/Table 5.1.1	Luas Panen, Produksi dan Rata-rata Produksi Tanaman Bahan Makanan Menurut Jenis di Kecamatan Seram Utara Timur Seti, 2021 <i>Vast Harvested, Production and Production Rutes of Staple Foods Crops by The Type in Seram Utara Timur Seti Subdistrict, 2021.....</i>	95
Tabel/Table 5.2.1	Luas Panen Tanaman Sayuran Menurut Jenis Tanaman di Kecamatan Seram Utara Timur Seti (ha), 2020–2021 <i>Harvested Area of Seasonal Vegetables by Kind of Plant in Seram Utara Timur Seti Subdistrict (ha), 2020–2021.....</i>	96
Tabel/Table 5.2.2	Produksi Tanaman Sayuran Menurut Jenis Tanaman di Kecamatan Seram Utara Timur Seti (kuintal), 2020–2021 <i>Production of Seasonal Vegetables by Kind of Plant in Seram Utara Timur Seti Subdistrict (quintal), 2020–2021.....</i>	97
Tabel/Table 5.2.3	Luas Panen Tanaman Biofarmaka Menurut Jenis Tanaman di Kecamatan Seram Utara Timur Seti (m ²), 2020–2021 <i>Harvested Area of Medicinal Plants by Kind of Plant in Seram Utara Timur Seti Subdistrict (m²), 2020–2021.....</i>	98
Tabel/Table 5.2.4	Produksi Tanaman Biofarmaka Menurut Jenis Tanaman di Kecamatan Seram Utara Timur Seti (Kg), 2020–2021 <i>Production of Medicinal Plants by Kind of Plant in Seram Utara Timur Seti Subdistrict (Kg), 2020–2021.....</i>	99
Tabel/Table 5.2.5	Luas Panen Tanaman Hias Menurut Jenis Tanaman di Kecamatan Seram Utara Timur Seti (m ²), 2020–2021 <i>Harvested Area of Ornamental Plants by Kind of Plant</i>	100

	<i>in Seram Utara Timur Seti Subdistrict (m²), 2020–2021.....</i>	
Tabel/Table 5.2.6	Produksi Tanaman Hias Menurut Jenis Tanaman di Kecamatan Seram Utara Timur Seti (Tangkai), 2020–2021 <i>Production of Ornamental Plants by Kind of Plant in Seram Utara Timur Seti Subdistrict (stalks), 2020–2021.....</i>	101
Tabel/Table 5.2.7	Produksi Buah-Buahan dan Sayuran Tahunan Menurut Jenis Tanaman di Kecamatan Seram Utara Timur Seti (kuintal), 2020–2021 <i>Production of Annual Fruits and Vegetables by Kind of Plant in Seram Utara Timur Seti Subdistrict (quintal), 2020–2021.....</i>	102
Tabel/Table 5.3.1	Luas Tanaman Menghasilkan dan Tanaman Yang Tidak/Belum Menghasilkan Menurut Jenis Tanaman di Kecamatan Seram Utara Timur Seti, 2021 <i>Harvested and Unharvested Plantation by Plant Type in Seram Utara Timur Seti Subdistrict, 2021.....</i>	103
Tabel/Table 5.3.2	Luas Panen dan Produksi Panen Tanaman Perkebunan di Kecamatan Seram Utara Timur Seti, 2021 <i>Harvested Area and Production of Plantation Crops (Ton) by Plant Type in Seram Utara Timur Seti Subdistrict, 2021.....</i>	104
Tabel/Table 5.4.1	Jumlah Ternak yang Dipotong Menurut Jenis di Kecamatan Seram Utara Timur Seti, 2021 <i>Number of Livestock The Cut by The Type in Seram Utara Timur Seti Subdistrict, 2021</i>	105
Tabel/Table 5.4.2	Populasi Ternak Menurut Jenis di Kecamatan Seram Utara Timur Seti, 2021 <i>Livestock Population by The Type in Seram Utara Timur Seti Subdistrict, 2021.....</i>	106
Tabel/Table 5.5.1	Jumlah Rumah Tangga Perikanan (RTP), Nelayan/Petani Ikan, Kelompok Usaha, Anggota dan Koperasi di Kecamatan Seram Utara Timur Seti, 2021 <i>Number of Fisheries Household, Fisherman, Work Group, Members, and Cooperation in Seram Utara Timur Seti Subdistrict, 2021</i>	107
Tabel/Table 5.5.2	Jumlah Armada Penangkapan Ikan Menurut Jenis dan Ukuran di Kecamatan Seram Utara Timur Seti, 2021 <i>Number of Fish Gear by Type and Size in Seram Utara Timur Seti Subdistrict, 2021</i>	108

Tabel/Table 5.5.3	Jumlah Alat Penangkapan Ikan Menurut Jenis di Kecamatan Seram Utara Timur Seti, 2021 <i>Number of Fish Gear by Type in Seram Utara Timur Seti Subdistrict, 2021</i>	109
Tabel/Table 5.5.4	Produksi dan Nilai Perikanan di Kecamatan Seram Utara Timur Seti, 2021 <i>Fisheries Production and Production Value in Seram Utara Timur Seti Subdistrict, 2021</i>	111
Tabel/Table 5.5.5	Luas Lahan Usaha, Produksi dan Nilai Budidaya Menurut Jenis Usaha di Kecamatan Seram Utara Timur Seti, 2021 <i>Land Enterprises, Production and Value Aquaculture by Type of Business in Seram Utara Timur Seti Subdistrict, 2021</i>	112
Tabel/Table 5.5.6	Luas dan Kondisi Terumbu Karang, Hutan Mangrove dan Padang Lamun di Kecamatan Seram Utara Timur Seti, 2021 <i>The Vast and Conditional of Coral, Mangrove and Lamun Plain in Seram Utara Timur Seti Subdistrict, 2021</i>	113
Tabel/Table 5.5.7	Luas Potensi dan Pemanfaatan Lahan Budidaya Laut, Air Payauw dan Air Tawar di Kecamatan Seram Utara Timur Seti <i>The Vast of Potency and Advantage to Cultivate in sea Saltish Water and Fresh Water in Seram Utara Timur Seti Subdistrict, 2021</i>	114
6. Pariwisata, Transportasi dan Komunikasi / <i>Tourism, Transportation and Communication</i>		117
Tabel/Table 6.1.1	Jumlah Sarana Akomodasi Menurut Desa/Kelurahan dan Jenis Akomodasi di Kecamatan Seram Utara Timur Seti, 2021 <i>Number of Accomodation Facilities by Villages/Kelurahan and Type of Accomodation in Seram Utara Timur Seti Subdistrict, 2021</i>	133
Tabel/Table 6.1.2	Jumlah Kamar dan Tempat Tidur Dirinci Menurut Hotel/Penginapan di Kecamatan Seram Utara Timur Seti, 2021 <i>Number Bed and Rooms by The Hotels/Homestay in Seram Utara Timur Seti Subdistrict, 2021</i>	134
Tabel/Table 6.1.3	Tarif Hotel/Penginapan di Kecamatan Seram Utara	135

	Timur Seti, 2021 <i>The Hotels/Homestay Rate in Seram Utara Timur Seti Subdistrict,</i> 2021	
Tabel/Table 6.1.4	Nama dan Lokasi Objek Wisata Menurut Jenis di Kecamatan Seram Utara Timur Seti, 2021 <i>Name and Location of Destination by The Sort in Seram Utara Timur Seti Subdistrict,</i> 2021.....	136
Tabel/Table 6.2.1	Prasarana dan Sarana Transportasi Antar Desa/Kelurahan Menurut Desa/Kelurahan di Kecamatan Seram Utara Timur Seti, 2021 <i>Inter-Villages/Kelurahan Transportation Infrastructure and Facilities by Villages/Kelurahan in Seram Utara Timur Seti Subdistrict, 2021</i>	137
Tabel/Table 6.2.2	Panjang Jalan Menurut Pemerintahan yang Berwenang Mengelolanya di Kecamatan Seram Utara Timur Seti, 2021 <i>Length of Roads by Subdistrict and Level of Government Authority in Seram Utara Timur Seti Subdistrict, 2021</i>	138
Tabel/Table 6.2.3	Panjang Jalan Kabupaten Menurut Jenis Konstruksi di Kecamatan Seram Utara Timur Seti, 2021 <i>Regency Road Length by Construction in Seram Utara Timur Seti Subdistrict, 2021</i>	139
Tabel/Table 6.3.1	Keberadaan Kantor Pos/Pos Pembantu/Rumah Pos, Pos Keliling, dan Perusahaan/Agen Jasa Ekspedisi Swasta Menurut Desa/Kelurahan di Kecamatan Seram Utara Timur Seti, 2021 <i>Number of Post Office/Subsidiary of Post Office, Mobile Portal Service, Private Expedition Service Company by Villages/Kelurahan in Seram Utara Timur Seti Subdistrict, 2021</i>	140
Tabel/Table 6.3.2	Jumlah Menara Telepon seluler dan Operator Layanan Komunikasi Telepon Seluler Menurut Desa/Kelurahan di Kecamatan Seram Utara Timur Seti, 2021 <i>Number of Base Transceiver Station (BTS) and Cellular Phone Communication Service Operators by Villages/Kelurahan in Seram Utara Timur Seti Subdistrict, 2021</i>	141

	
Tabel/Table 6.3.3	Kekuatan Sinyal Telepon Seluler dan Jenis Sinyal Internet Telepon Seluler Menurut Desa/Kelurahan di Kecamatan Seram Utara Timur Seti, 2021 <i>The Strenght of Celular Phone Signal by Villages/Kelurahan in Seram Utara Timur Seti Subdistrict, 2021</i>	142
7. Perbankan, Koperasi dan Perdagangan / <i>Banking, Cooperative and Trade ...</i>		145
Tabel/Table 7.1.	Banyaknya Sarana dan Prasarana Ekonomi Menurut Desa/Kelurahan dan Jenisnya Di Kecamatan Seram Utara Timur Seti, 2021 <i>Number of Economy Facilities and Infrastructure by Villages in Seram Utara Timur Seti Subdistrict, 2021</i>	153
Tabel/Table 7.2	Banyaknya Koperasi yang Masih Aktif Menurut Desa/Kelurahan dan Jenis Koperasi di Kecamatan Seram Utara Timur Seti, 2021 <i>Number of Cooperatives That Are Still Active by Villages and Type of Cooperatives in Seram Utara Timur Seti Subdistrict, 2021</i>	154
Tabel/Table 7.3	Banyaknya Sarana Perdagangan Menurut Desa/Kelurahan dan Jenis Sarana Perdagangan di Kecamatan Seram Utara Timur Seti, 2021 <i>Number of Trade Facilities by Villages/Kelurahan and Type of Trade Facilities in Seram Utara Timur Seti Subdistrict, 2021</i>	155

DAFTAR GAMBAR / LIST OF FIGURES

	Halaman Page
1. Persentase Luas Wilayah Menurut Desa di Kecamatan Seram Utara Timur Seti 2021 <i>Total Area Percentage by Subdistrict in Seram Utara Timur Seti Subdistrict, 2021</i>	5
2. Banyaknya Desa Menurut Klasifikasi Desa di Kecamatan Seram Utara Timur Seti 2021 <i>Number of Villages by Village Classification in Seram Utara Timur Seti Subdistrict, 2021</i>	25
3. Kepadatan Penduduk Menurut Desa di Kecamatan Seram Utara Timur Seti 2021 <i>Population Density by Subdistrict in Seram Utara Timur Seti Subdistrict, 2021</i>	43
4. Jumlah Sekolah di Kecamatan Seram Utara Timur Seti 2021 <i>Total of School in Seram Utara Timur Seti Subdistrict, 2021.....</i>	57
5. Luas Panen dan Produksi Tanaman Bahan Makanan Menurut Jenis di Kecamatan Seram Utara Timur Seti 2021 <i>Vast Harvested and Production of staple food crops by TheTyp in Seram Utara Timur Seti Subdistrict, 2021</i>	93
6. Jumlah Objek Wisata di Kecamatan Seram Utara Timur Seti, 2021 <i>Number of Attractions in Seram Utara Timur Seti Subdistrict, 2021.....</i>	129
7. Presentase Panjang Jalan Menurut Konstruksi di Kecamatan Seram Utara Timur Seti, 2021 <i>Percentage Road Length By Construction in Seram Utara Timur Seti Subdistrict, 2021...</i>	131
8. Banyaknya Sarana dan Prasarana Ekonomi Menurut Desa/Kelurahan dan Jenisnya di Kecamatan Seram Utara Timur Seti 2021 <i>Number of Economic Facilities and Infrastructure by Villages in Seram Utara Timur Seti Subdistrict, 2021</i>	151

PENJELASAN UMUM / EXPLANATORY NOTES

Tanda-tanda, satuan-satuan, dan lain-lainnya yang digunakan dalam publikasi ini adalah sebagai berikut:

Symbols, measurement units, and acronyms which are used in this publication, are as follows:

1. TANDA-TANDA/SYMBOLS

Data tidak tersedia/ <i>Data not available</i>	: ...
Tidak ada atau nol / <i>Null or zero</i>	: —
Data dapat diabaikan/ <i>Data negligible</i>	: 0
Tanda decimal/ <i>Decimal point</i>	: ,
Data tidak dapat ditampilkan/ <i>Not applicable</i>	: NA
Angka perkiraan/ <i>Estimated figures</i>	: ^e
Angka sementara/ <i>Preliminary figures</i>	: x
Angka sangat sementara/ <i>Very preliminary figures</i>	: xx
Angka diperbaiki/ <i>Revised figures</i>	: r

2. SATUAN/UNITS

barel/ <i>barrel</i>	: 158,99 liter/ <i>litres</i> = 1/6,2898 m ³
hektar (ha)/ <i>hectare (ha)</i>	: 10 000 m ²
kilometer (km)/ <i>kilometres (km)</i>	: 1 000 meter/ <i>meters</i> (m)
knot/ <i>knot</i>	: 1,8523 km/jam (km/hour)
kuintal/ <i>quintal</i>	: 100 kg
KWh	: 1 000 Watt <i>hour</i>
MWh	: 1 000 KWh
liter (untuk beras)/ <i>litre (for rice)</i>	: 0,80 kg
ons/ <i>ounce</i>	: 28,31 gram/ <i>grams</i>
ton	: 1 000 kg

Satuan lain: buah, dus, butir, helai/lembar, kaleng, batang, pulsa, ton kilometer (ton-km), jam, menit, persen (%).

Other units: unit, pack, pieces, sheet, tin, pulse, ton-kilometres(ton-km), hour, minute, percent (%).

Perbedaan angka di belakang koma disebabkan oleh pembulatan angka.

The difference in decimal numbers is caused by rounding.

DAFTAR SINGKATAN/LIST OF ABBREVIATION

SI	: Stasiun Iklim/ <i>Climate Station</i>
SMPK	: Stasiun Meterologi Pertanian Khusus/ <i>Special Agricultural Meteorological Station</i>
t.t	: Tempat tidur/ <i>Bed</i>
BCG	: Bacillus Calmette Guerin
DPT	: Difteri, Pertusis, Tetanus/ <i>Diphtheria, Tetanus, and Pertussis</i>
TT	: Tetanus Toxoid
IOT	: Industri Obat Tradisional/ <i>Traditional Medicine Industry</i>
IKOT	: Industri Kecil Obat Tradisional/ <i>Traditional Medicine Small Industry</i>
Alkes	: Alat kesehatan/ <i>Health Kits</i>
PKRT	: Perbekalan Kesehatan Rumah tangga/ <i>Household Health Logistics</i>
Kompl	: Komplemen/ <i>Complement</i>
IRTP	: Industri Pangan Produksi Rumah Tangga/ <i>Foods Home Industry</i>
PBF	: Pedagang Besar Farmasi/ <i>Pharmacy Whole-seller</i>
GFK	: Gudang Farmasi Kab/Kota/Regency/ <i>Municipality Pharmacy Warehouse</i>
RB	: Rumah Bersalin/ <i>Delivery House</i>
Pustu	: Puskesmas pembantu/ <i>Auxiliary Public Health Center</i>
BP	: Balai Pengobatan/ <i>Polyclinic</i>
TPS	: Tempat Pembuangan Sampah Sementara / <i>landfill</i>
Jamkesmas	: Jaminan kesehatan masyarakat miskin/ <i>Poor public health insurance</i>
PJKMU	: Program Jaminan Kesehatan Masyarakat Umum/ <i>General Public Health Insurance Program</i>
SIUP	: Surat Ijin Usaha Perdagangan/ <i>Trading Permission Letter</i>
TDP	: Tanda Daftar Perusahaan/ <i>Company Registration Identity</i>
API	: Angka Pengenal Importir/ <i>Importer's Identity Number</i>

BAB I
GEOGRAFI DAN IKLIM
GEOGRAPHY AND CLIMATE



<https://malukutengahkab.bps.go.id>

PENJELASAN TEKNIS

- 1 **Desa/Kelurahan Tepi Laut** adalah desa/kelurahan yang sebagian atau seluruh wilayahnya bersinggungan langsung dengan laut, baik berupa pantai maupun tebing karang
- 2 **Desa/Kelurahan bukan tepi laut** adalah desa/kelurahan yang wilayahnya tidak bersinggungan langsung dengan laut
- 3 **Desa/Kelurahan Lereng/Puncak** adalah desa/kelurahan yang sebagian besar wilayahnya berada di puncak gunung/pegunungan atau terletak di antara puncak sampai lembah
Desa/Kelurahan lembah adalah desa/kelurahan yang wilayahnya sebagian besar merupakan daerah rendah yang terletak di antara dua gunung/pegunungan atau daerah yang mempunyai kedudukan lebih rendah dibandingkan daerah sekitarnya.
Desa/Kelurahan Dataran adalah desa/kelurahan yang sebagian besar wilayahnya tampak datar, rata, dan membentang

TECHNICAL NOTES

- 1 **Coastal Village/Coastal Sub-District** is a village/sub-district which some areas are intersect/directly adjacent to the sea, either gently sloping/flat beach or cliffs/reef
- 2 **Non Coastal Village/Non Coastal Sub-District** is a village which has no area that intersect/directly adjacent to the sea
- 3 **Slope/Peak Village/Sub-District** is a village/sub-district which the largest part of village/sub-district lies on the highest part of mount/mountain or lies between the peak to the valley.
Valley Village/Sub-District area is a village/sub-district with the largest part of the village/sub-district is a low area between two mountains or area that have a position lower than the surrounding areas
Flat Village/Sub-District is a village/sub-district which the largest part of village1/sub-district looked plane, flat, and stretches

ULASAN

Luas wilayah Kecamatan Seram Utara Timur Seti adalah 186,19 Km² yang terdiri dari 12 desa. Jika dibandingkan luas wilayah antar desa, maka desa Seti adalah yang terluas sebesar 32,23 % dari wilayah Kecamatan Seram Utara Timur Seti dan desa terkecil adalah desa Loping Mulyo, hanya 2,96 % dari wilayah Kecamatan Seram Utara Timur Seti.

DESCRIPTION

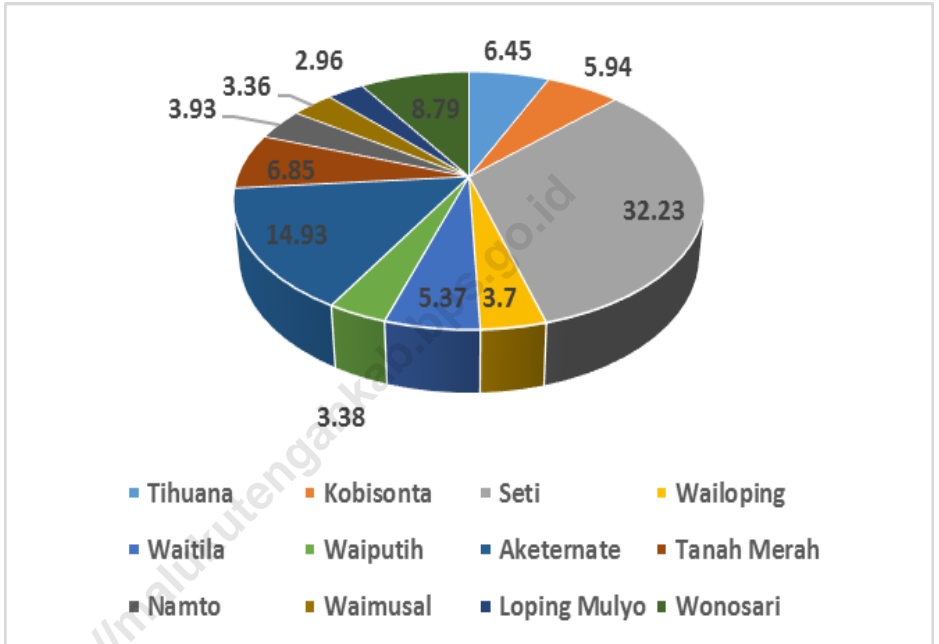
The area of Seram Utara Timur Seti District is 186,19 Km² which consists of 12 villages. When compared to the area between villages, Seti village are the widest at 32,23% of the Seram Utara Timur Seti District area and the smallest village is Loping Mulyo village, only 2,96% of the Seram Utara Timur Seti District area.

<https://malukutengahkab.bps.go.id>

Gambar 1
Picture

Persentase Luas Wilayah Menurut Desa di Kecamatan Seram Utara Timur Seti, 2021

Total Area Percentage by Subdistrict in Seram Utara Timur Seti Subdistrict, 2021



Sumber / Source : Kantor Camat Seram Utara Timur Seti

<https://malukutengahkab.bps.go.id>

1.1 GEOGRAFI / GEOGRAPHY

Tabel 1.1.1 Luas Wilayah Menurut Desa di Kecamatan Seram Utara Timur Seti, 2021
Table Total Area by Village in Seram Utara Timur Seti Subdistrict, 2021

	Desa <i>Village</i>	Luas (km²) <i>Total Area (square.km)</i>	Persentase <i>Percentage</i>
	(1)	(2)	(3)
1.	Tihuana	12	6.45
2.	Setisonta	11.06	5.94
3.	Seti	60	32.23
4.	Wailoping	6.98	3.70
5.	Waitila	10	5.37
6.	Waiputih	6.3	3.38
7.	Aketernate	27.8	14.93
8.	Tanah Merah	12.76	6.85
9.	Namto	7.32	3.93
10.	Waimusal	6.26	3.36
11.	Loping Mulyo	5.52	2.96
12.	Wonosari	16.37	8.79
Jumlah / Total		186.19	100

Sumber / Source : Kantor Camat Seram Utara Timur Seti

Tabel 1.1.2 Nama - Nama Pulau dan Lokasinya Menurut Desa di Kecamatan Seram Utara Timur Seti, 2021
Names and Location of Islands by Village in Seram Utara Timur Seti Subdistrict, 2021

Lingkup Wilayah <i>Region</i>	Jumlah Pulau <i>Total Islands</i>	Desa <i>Village</i>	Pulau/Kepulauan <i>Islands/Archipelago</i>	
			Yang Dihuni <i>Inhabited</i>	Yang Tidak dihuni <i>UnHabited</i>
(1)	(2)	(3)	(4)	(5)
Seram Utara Timur Seti	1	Tihuana Kobisonta Seti Wailoping Waitila Waiputih Akaternate Waimusal Loping Mulyo Wonosari Tanah Merah Namto	Seram	-

Sumber/Source Survey Persemakmuran Tahun 1994

Tabel 1.1.3 Nama Gunung, Tinggi dan Lokasinya di Kecamatan Seram Utara Timur Seti, 2021

Table

The Altitude and Location of Mountains in Seram Utara Timur Seti Subdistrict, 2021

Nama Gunung / Name of Mountain	Tinggi / Altitude	Lokasi/ Location
(1)	(2)	(3)
-	-	-

Catatan / Notes : *) Masih Aktif / Still Active

Sumber / Source : Kantor Camat Seram Utara Timur Seti / Subdistricts Head Office of Seram Utara Timur Seti

Tabel 1.1.4 Jumlah Kali/Sungai Menurut Desa di Kecamatan Seram Utara Timur Seti, 2021

Number of Rivers by the Village in Seram Utara Timur Seti Subdistricts, 2021

<i>Desa / Subdistricts</i>	<i>Jumlah / Total</i>	<i>Nama Sungai / Name of River</i>
(1)	(2)	(3)
Seram Utara Timur Seti	5	Wae Setisonta, Wae Sumana Wae Boti, Wae Nusala, Wae Waitila,
Jumlah / Total	5	

Catatan / Notes : **Wae berarti Sungai (Kali) / Wae Means River**

Sumber / Source : Dinas Pekerjaan Umum dan Penataan Ruang Kabupaten Maluku Tengah

Tabel 1.1.5 Tinggi Wilayah di Atas Permukaan Laut (DPL) Menurut Desa di Kecamatan Seram Utara Timur Seti, 2021

Height Above Mean Sea Level (AMSL) by Village in Seram Utara Timur Seti Subdistrict, 2021

	Desa <i>Village</i>	Tinggi (meter) <i>Height (meter)</i>
	(1)	(2)
1.	Tihuana	0-50
2.	Setisonta	0-50
3.	Seti	0-50
4.	Wailoping	0-50
5.	Waitila	0-50
6.	Waiputih	0-50
7.	Aketernate	0-50
8.	Tanah Merah	0-50
9.	Namto	0-50
10.	Waimusal	0-50
11.	Loping Mulyo	0-50
12.	Wonosari	0-50

Sumber / Source : PODES 2021

Tabel 1.1.6 **Jarak Ibu Kota Kecamatan dengan Ibu Kota Propinsi, Ibu Kota Kabupaten dan Desa-desa di Kecamatan Seram Utara Timur Seti, 2021**
The Distance of The Capital of District to Capital of Province, Capital of Regency and Villages in Seram Utara Timur Seti Subdistrict, 2021

	Antar - Kota <i>Town to Town</i>	Jarak (Km) / <i>Distance (Km)</i>
	(1)	(2)
1.	Kobisonta	Masohi 246
2.		Tihuana 6
3.		Seti 6,5
4.		Wailoping 6
5.		Waitila 11
6.		Waiputih 10
7.		Aketernate 28
8.		Tanah Merah 21
9.		Namto 31
10.		Waimusal 30
11.		Loping Mulyo 8
12.		Wonosari 3

Sumber /Source : Kantor Camat Seram Utara Timur Seti / *Subdistricts Head Office of Seram Utara Timur Seti*

1.2 IKLIM / CLIMATE

Tabel 1.2.1 Pengamatan Unsur Iklim Menurut Bulan di Stasiun Meteorologi Amahai, 2021
Table Observation of Climate Elements By Month at Meteorologi Amahai, 2021

Bulan Month	Suhu Udara / Temperature (°C)			Kelembaban / Humidity (%)		
	Maks Max	Rata-rata Average	Min Min	Maks Max	Rata-rata Average	Min Min
(1)	(2)	(3)	(4)	(5)	(6)	(7)
Januari / January	33,8	27,4	23,0	98	87	60
Februari / February	35,2	27,7	22,4	99	85	57
Maret / March	33,2	27,2	23,0	98	86	63
April / April	34,5	26,9	22,1	98	88	64
Mei / May	31,3	26,4	22,9	98	91	72
Juni / June	30,4	25,9	22,7	98	91	72
Juli / July	29,8	25,5	22,2	99	93	75
Agustus / August	31,1	25,8	22,6	99	93	74
September / September	29,8	25,9	22,9	99	93	71
Oktober / October	34,5	27,1	22,9	98	87	64
November / November	32,6	27,3	22,8	98	85	61
Desember / December	33,3	27,8	23,0	97	83	60

Sumber / Source : Badan Meteorologi Amahai

GEOGRAPHY AND CLIMATE

Lanjutan Tabel / Continued Table 1.2.1

Bulan Month	Kecepatan Angin (m/det) / Wind Velocity (m/sec) (°C)			Tekanan Udara / Atmospheric Pressure (mb)		
	Maks Max	Rata- rata Average	Min Min	Maks Max	Rata- rata Average	Min Min
(1)	(8)	(9)	(10)	(11)	(12)	(13)
Januari / January	10	4,2	1,5	1 011,2	1 007,9	1 004,2
Februari / February	13,5	5,2	1,5	1 012,7	1 008,6	1 000,0
Maret / March	7,5	4,1	2	1 013,3	1 009,5	1 005,5
April / April	10,5	4,2	2	1 013,5	1 010,3	1 000,0
Mei / May	8	4,4	2,5	1 014,1	1 010,0	1 005,6
Juni / June	9,5	3,6	2,5	1 014,1	1 011,6	1 007,6
Juli / July	7,5	3,6	1	1 014,0	1 010,6	1 006,1
Agustus / August	8,5	4,1	1,5	1 015,3	1 011,7	1 006,6
September / September	7	3,6	1,5	1 013,4	1 010,7	1 006,9
Oktober / October	6,5	3,3	1,5	1 014,1	1 010,1	1 005,0
November / November	6	3,6	2,5	1 012,4	1 009,0	1 004,6
Desember / December	9	4,1	2	1 012,5	1 009,0	1 005,0

Sumber / Source : Badan Meteorologi Amahai


Lanjutan Tabel / *Continued Table 1.2.1*

Badan Meteorologi Amahai			
Bulan / Month	Jumlah Curah Hujan (mm) / Number of Precipitation	Jumlah Hari Hujan (Hari) / Number of Rainy Days (Day)	Penyinaran Matahari / Duration of Sunshine (%)
(1)	(14)	(15)	(16)
Januari / January	-	17	62,1
Februari / February	80,5	14	60,1
Maret / March	85,6	17	71,6
April / April	128,7	19	69,1
Mei / May	559,0	29	42,4
Juni / June	198,6	20	52,6
Juli / July	507,9	29	36,5
Agustus / August	228,0	27	48,3
September / September	467,5	27	39,0
Oktober / October	128,6	15	68,5
November / November	109,6	16	71,4
Desember / December	89,8	20	53,2

Sumber / Source: Badan Meteorologi Amahai

<https://malukutengahkab.bps.go.id>

BAB II
PEMERINTAHAN
GOVERNMENT



<https://malukutengahkab.bps.go.id>

PENJELASAN TEKNIS

TECHNICAL NOTES

- | | |
|--------------------------------------------------------------------------------------------------------------------------------------------------------------------------------------------------------------------------------------------------------------------------------------------------------------------------------------------------------------------------------------------------------------------|--------------------------------------------------------------------------------------------------------------------------------------------------------------------------------------------------------------------------------------------------------------------------------------------------------------------------------------------------------------------------------------------------------------------------------------------------------------------------------------------------|
| <p>1 Susunan pemerintahan Republik Indonesia periode 2014–2021 terdiri dari presiden, wakil presiden, lembaga tinggi negara, kementerian, setingkat menteri, dan Lembaga Pemerintahan Non Kementerian (LPNK).</p> | <p>1 <i>The government structure of the Republic of Indonesia period 2014–2021 consists of president, vice president, state supreme agencies, ministries, ministerial level institutions, and non-ministerial institutions</i></p> |
| <p>2 Lembaga tinggi negara terdiri dari Majelis Permusyawaratan Rakyat (MPR), Dewan Perwakilan Rakyat (DPR), Badan Pemeriksa Keuangan (BPK), dan Mahkamah Agung (MA), Dewan Perwakilan Daerah (DPD), Mahkamah Konstitusi (MK), dan Komisi Yudisial (KY)</p> | <p>2 <i>State supreme agencies consist of The People’s Consultative Assembly, The House of Representative, The Audit Board of the Republic of Indonesia, Supreme Court, Local Councils, Constitutional Court, and Judicial Commission</i></p> |
| <p>3 Kementerian terdiri dari kementerian koordinator dan kementerian</p> | <p>3 <i>Ministries consist of coordinating ministry and departmental ministry</i></p> |
| <p>4 Kementerian koordinator terdiri dari bidang politik, hukum, dan keamanan (Polhukam), bidang perekonomian, bidang pembangunan manusia dan kebudayaan, dan bidang kemaritiman</p> | <p>4 <i>Coordinating ministries consist of Coordinating Ministry for Political, Legal, and Security Affairs, Coordinating Ministry for the Economy, Coordinating Ministry for Maritime Affairs, and Coordinating Ministry for Human Development and Culture</i></p> |
| <p>5 Kementerian terdiri dari Kementerian Sekretaris Negara, Kementerian Dalam Negeri, Kementerian Luar Negeri, Kementerian Perencanaan Pembangunan Nasional/Bappenas, Kementerian Pertahanan, Kementerian Hukum dan Hak Asasi Manusia, Kementerian Keuangan, Kementerian Energi dan Sumber Daya Mineral, Kementerian Perindustrian, Kementerian Perdagangan, Kementerian Pertanian, Kementerian</p> | <p>5 <i>Departmental Ministries consist of State Secretary; Ministry of Home Affairs; Ministry of Foreign Affairs; Ministry of National Development Planning/Chairperson of National Development Planning Agency; Ministry of Defense; Ministry of Justice and Human Rights; Ministry of Finance; Ministry of Energy and Mineral Resources; Ministry of Industry; Ministry of Trade; Ministry of Agriculture; Ministry of Transportation; Ministry of Maritime Affairs and</i></p> |

GOVERNMENT

- Perhubungan, Kementerian Kelautan dan Perikanan, Kementerian Ketenagakerjaan, Kementerian Badan Usaha Milik Negara, Kementerian Koperasi dan UKM, Kementerian Pekerjaan Umum dan Perumahan Rakyat, Kementerian Lingkungan Hidup dan Kehutanan, Kementerian Agraria dan Tata Ruang/Badan Pertanahan Nasional, Kementerian Kesehatan, Kementerian Kebudayaan dan Pendidikan Dasar Menengah, Kementerian Sosial, Kementerian Agama, Kementerian Pariwisata, Kementerian Komunikasi dan Informatika, Kementerian Pendayagunaan Aparatur Negara dan Reformasi Birokrasi, Kementerian Pemuda dan Olahraga, Kementerian Desa, Pembangunan Daerah Tertinggal dan Transmigrasi, Kementerian Riset Teknologi dan Pendidikan Tinggi, dan Kementerian Pemberdayaan Perempuan dan Perlindungan Anak
- 6** **Setingkat Menteri** terdiri dari Kejaksaan Agung, Tentara Nasional Indonesia, dan Kepolisian Negara Republik Indonesia
- 7** **Lembaga Pemerintah Non Kementerian** terdiri dari Arsip Nasional Republik Indonesia, Badan Intelijen Negara, Badan Kepegawaian Negara, Badan Kependudukan dan Keluarga Berencana Nasional, Badan Koordinasi Penanaman Modal, Badan Informasi Geospasial, Badan Meteorologi, Klimatologi, dan Geofisika, Badan Narkotika Nasional, Badan Nasional
- Fisheries; Ministry of Manpower; Ministry of State Owned Enterprises; Ministry of Cooperatives and Small and Medium Enterprises; Ministry of Public Works and Public Housing; Ministry of Environment and Forestry; Ministry of Agrarian Affairs and Spatial Planning/National Land Agency; Ministry of Health; Ministry of Culture and Elementary & Secondary Education; Ministry of Social Services; Ministry of Religious Affairs; Ministry of Tourism; Ministry of Communication and Informatics; Ministry of Empowerment of State Apparatus and Bureaucracy Reform; Ministry of Youth and Sports Affairs; Ministry of Village Development, Disadvantaged Regions and Transmigration; Ministry of Research, Technology, and Higher Education; and Ministry of Women Empowerment and Child Protection*
- 6** **Ministerial Level Officials** consist of, Attorney General, Indonesian National Defense Force, and Indonesian National Police
- 7** **Non Ministerial Institutions** consist of National Archive of the Republic of Indonesia, State Intelligence Board, National Civil Service Agency, National Population and Family Planning Board, Investment Coordinating Board, Geospatial Information Agency, Meteorology, Climatology, and Geophysics Agency, National Narcotics Agency, National Agency for Disaster Management,

Penanggulangan Bencana, Badan Nasional Penanggulangan Terorisme, Badan Nasional Penempatan dan Perlindungan Tenaga Kerja Indonesia, Badan Pengawasan Obat dan Makanan, Badan Pengawasan Tenaga Nuklir, Badan Pengawasan Keuangan dan Pembangunan, Badan Pengkajian dan Penerapan Teknologi, Badan Pusat Statistik, Badan SAR Nasional, Badan Standardisasi Nasional, Badan Tenaga Nuklir Nasional, Lembaga Administrasi Negara, Lembaga Ilmu Pengetahuan Indonesia, Lembaga Ketahanan Nasional, Lembaga Kebijakan Pengadaan Barang/Jasa Pemerintah, Lembaga Penerbangan dan Antariksa Nasional, Lembaga Sandi Negara, dan Perpustakaan Nasional Republik Indonesia

8 Pemerintahan Daerah adalah penyelenggaraan urusan pemerintahan oleh Pemerintah Daerah dan Dewan Perwakilan Rakyat Daerah menurut asas otonomi dan tugas pembantuan dengan prinsip otonomi seluas-luasnya dalam sistem dan prinsip Negara Kesatuan Republik Indonesia sebagaimana dimaksud dalam Undang-Undang Dasar Negara Republik Indonesia Tahun 1945. Pemerintahan Daerah di Indonesia terdiri dari Pemerintahan Daerah Provinsi dan Pemerintahan Daerah Kabupaten/Kota yang terdiri atas kepala daerah dan Dewan Perwakilan Rakyat Daerah (DPRD) dibantu oleh Perangkat Daerah.

National Counter Terrorism Agency, The National Authority for The Placement and Protection of Indonesian Overseas Workers, National Agency of Drugs and Foods Control, Nuclear Energy Controlling Board, Audit and Development Supervising Agency, Agency for the Assesment and Application Technology, BPS-Statistics Indonesia, National Search and Rescue Agency, National Standardization Board, National Nuclear Energy Board, National Institute of Administration, National Institute of Science, National Resilience Institute, Government Procurement Policy Board, National Institute of Space and Aeronautics, National Crypto Agency, and National Library of Republic of Indonesia

8 Local Government is the implementation of government affairs by the Local Government and Regional Representatives Council in accordance with the principles of autonomy and duty of assistance with the principle of broad autonomy within the system and the principles of the Republic of Indonesia as stipulated in the Constitution of the Republic of Indonesia Year 1945. Local Governance in Indonesia consists of Provincial Governments and regional government of Regency / City consisting of the head of the region and the regional Representatives Council (DPRD), assisted by the regional.

GOVERNMENT

- 9 Kecamatan** adalah pembagian wilayah administratif di Indonesia di bawah kabupaten atau kota. Kecamatan terdiri atas desa-desa atau kelurahan-kelurahan. Dalam konteks otonomi daerah di Indonesia, Kecamatan merupakan Satuan Kerja Perangkat Daerah (SKPD) Kabupaten atau Kota yang mempunyai wilayah kerja tertentu yang dipimpin oleh seorang Camat.
- 10 Pemerintah Desa** atau disebut juga **Pemdes** adalah lembaga pemerintah yang bertugas mengelola wilayah tingkat desa. Lembaga ini diatur melalui Peraturan Pemerintah No. 72 Tahun 2005 tentang pemerintahan desa yang diterbitkan untuk melaksanakan ketentuan pasal 216 ayat (1) Undang Undang Nomor 32 Tahun 2004 tentang pemerintahan daerah. Pemimpin pemerintah desa, seperti tertuang dalam paragraf 2 pasal 14 ayat (1), adalah kepala desa yang bertugas menyelenggarakan urusan pemerintahan, pembangunan, dan kemasyarakatan.
- 11 Perangkat Desa** adalah bagian dari unsur Pemerintah Desa yang terdiri dari Sekretaris Desa (SEKDES) dan Perangkat Desa lainnya yang merupakan Aparatur Pemerintah Desa di bawah naungan Kepala Desa (KADES). Di Kecamatan Seram Utara Timur Seti, Kepala Desa disebut dengan "Raja Negeri".
- 9 Subdistrict** is the division of administrative regions in Indonesia under the county or city . The District consists of the villages or village - kelurahan. In context of regional autonomy in Indonesia, the District is a regional work units district or city that has a certain working area led by a Head .
- 10 The village government** also called Pemdes is a government agency tasked with managing the village - level area . The institute is governed by Government Regulation No. 72 Year 2005 concerning village administration issued to implement the provisions of article 216 paragraph (1) of Law No. 32 of 2004 on local government . The leader of the village government , as set out in paragraph 2 of article 14 paragraph (1) , is the village chief in charge of organizing the affairs of governance, development , and social .
- 11 The Village Officials** is part of the village government elements consisting of the Secretary of Desa (village secretary) and the other is the Village Administrative village government under the auspices of the Village Head. In the Subdistrict of Seram Utara Timur Seti , head of the village is also called "Raja Negeri".

ULASAN

Berdasarkan klasifikasi kemajuan desa terdapat 1 desa maju Kobisonta. Desa dengan status berkembang sebanyak 5 desa, dan masih terdapat 6 desa dengan status tertinggal yaitu desa Seti, Wailoping, Waitila, Namto, Waimusal, dan Loping Mulyo.

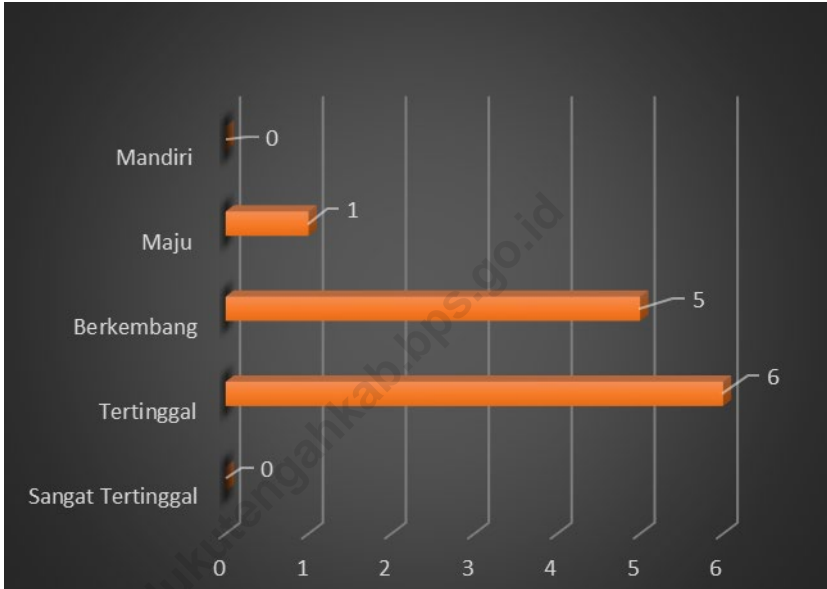
DESCRIPTION

Based on the classification of village progress, that is developed village, namely Kobisonta. There are 5 developing villages, and there are still some disadvantaged villages names Seti, Wailoping, Waitila, Namto, Waimusal, and Loping Mulyo.

<https://malukutengahkab.bps.go.id>

<https://malukutengahkab.bps.go.id>

Gambar 2 Banyaknya Desa Menurut Klasifikasi Desa di Kecamatan Seram Utara Timur Seti, 2021
Picture Banyaknya Desa Menurut Klasifikasi Desa di Kecamatan Seram Utara Timur Seti, 2021
Number of Villages by Village Classification in Seram Utara Timur Seti Subdistrict, 2021



Sumber / Source : Dinas PMN – PPPA Kabupaten Maluku Tengah

<https://malukutengahkab.bps.go.id>

2.1 WILAYAH ADMINISTRATIF / ADMINISTRATIVE REGION

Tabel 2.1.1 Banyaknya Desa Menurut Klasifikasi Desa di Kecamatan Seram Utara Timur Seti, 2021

Number of Villages by Village Classification in Seram Utara Timur Seti Subdistrict, 2021

Desa / Villages	Sangat Tertinggal	Tertinggal	Berkembang	Maju	Mandiri
(1)	(2)	(3)	(4)	(5)	(6)
1. Tihuana	-	-	√	-	-
2. Kobisonta	-	-	-	√	-
3. Seti	-	√	-	-	-
4. Wailoping	-	√	-	-	-
5. Waitila	-	√	-	-	-
6. Waiputih	-	-	√	-	-
7. Aketernate	-	-	√	-	-
8. Tanah Merah	-	-	√	-	-
9. Namto	-	√	-	-	-
10. Waimusal	-	√	-	-	-
11. Loping Mulyo	-	√	-	-	-
12. Wonosari	-	-	√	-	-
Jumlah / Total	-	6	5	1	-

Sumber / Source : Dinas PMN – PPPA Kabupaten Maluku Tengah

GOVERNMENT

Tabel 2.1.2 **Nama-Nama Pimpinan Wilayah/Camat Kecamatan Seram Utara Timur Seti Tahun 2011 - Sekarang**
Table *Names Regional Chairman / Head of The District Seram Utara Timur Seti 2011 - Nowadays*

Nama Kepala Wilayah/Camat <i>Name of Region/Subdistrict Head</i>	Masa Jabatan <i>Office Periods</i>
(1)	(2)
Sujarwo, S.IP	2011 – Sekarang

Sumber / Source : Kantor Camat Seram Utara Timur Seti / *Subdistrict Head Office of Seram Utara Timur Seti*

Tabel 2.1.3 Nama Kepala Desa/Raja Negeri di Kecamatan Seram Utara Timur Seti, 2021
Names of Head Villages of The Seram Utara Timur Seti Subdistrict, 2021

Desa <i>Village</i>	Nama Kepala Desa/Raja Negeri <i>Name of Villages Head</i>
(1)	(2)
Namto	I Ketut Ridana, S.Pd
Seti	Janis Neil Edwin Aitonam
Waimusal	Jafri Wailissa
Waiputih	Darmawali
Kobisonta	La Ono
Tanah Merah	Faizal Ari Subandi
Waitila	Eko Wahyono
Wailoping	Toyib Efendi
Wonosari	Sabari
Loping Mulyo	Sumisno Londar
Aketernate	Agus Wahyono Suyekti*
Tihwana	Jumiyati

Catatan / Notes : *) = Penjabat Kepala Pemerintahan Negeri Administratif /
Acting Head of Administrative State Administration

Sumber / Source : Kantor Camat Seram Utara Timur Seti / Subdistrict Head
Office of Seram Utara Timur Seti

GOVERNMENT

Tabel 2.1.4 Keberadaan Aparat Pemerintah Desa Dirinci per Desa di Kecamatan Seram Utara Timur Seti, 2021
Table Government Village Instruments Existence by Village in Seram Utara Timur Seti Subdistrict, 2021

Desa <i>Village</i>	Kepala Desa Definitif <i>Definitive Village Chiefs</i>	Sekretaris Desa <i>Village Secretary</i>	Badan Perwakilan Desa <i>Village Delegation Board</i>
(1)	(2)	(3)	(4)
Tihuana	Ada	Ada	Ada
Setisonta	Ada	Ada	Ada
Seti	Ada	Ada	Ada
Wailoping	Ada	Ada	Ada
Waitila	Ada	Ada	Ada
Waiputih	Ada	Ada	Ada
Aketernate	Belum Ada	Ada	Ada
Tanah Merah	Ada	Ada	Ada
Namto	Ada	Ada	Ada
Waimusal	Ada	Ada	Ada
Loping Mulyo	Ada	Ada	Ada
Wonosari	Ada	Ada	Ada

Sumber / Source : Kantor Camat Seram Utara Timur Seti

Tabel 2.1.5 Keberadaan dan Kondisi Kantor Desa di Kecamatan Seram Utara Timur Seti, 2021

Table

The Existance and Condition of Villages Office in Seram Utara Timur Seti Subdistrict, 2021

Desa <i>Village</i>	Keberadaan Kantor Desa <i>The Existance of The Village Office</i>	Kondisi Balai Desa <i>The condition of The Village Office</i>	Permanen/ Tidak Permanen <i>Permanent/ Not Permnent</i>
(1)	(2)	(3)	(4)
Tihuana	Ada	Baik	Permanen
Setisonta	Ada	Baik	Permanen
Seti	Ada	Baik	Permanen
Wailoping	Ada	Baik	Permanen
Waitila	Ada	Baik	Permanen
Waiputih	Ada	Baik	Permanen
Aketernate	Ada	Baik	Permanen
Tanah Merah	Ada	Baik	Permanen
Namto	Ada	Baik	Permanen
Waimusal	Ada	Baik	Permanen
Loping Mulyo	Ada	Baik	Permanen
Wonosari	Ada	Baik	Permanen

Sumber/ Source : Kantor Camat Seram Utara Timur Seti

<https://malukutengahkab.bps.go.id>

BAB III
PENDUDUK
POPULATION



<https://malukutengahkab.bps.go.id>

PENJELASAN TEKNIS

- 1 **Sumber utama data kependudukan** adalah sensus penduduk yang dilaksanakan setiap sepuluh tahun sekali. Sensus penduduk telah dilaksanakan sebanyak enam kali sejak Indonesia Pasahari, yaitu tahun 1961, 1971, 1980, 1990, 2000, 2010 dan 2021.
Di dalam sensus penduduk, pencacahan dilakukan terhadap seluruh penduduk yang berdomisili di wilayah teritorial Indonesia termasuk warga negara asing kecuali anggota korps diplomatik negara sahabat beserta keluarganya
- 3 **Metode pengumpulan data dalam sensus** dilakukan dengan wawancara antara petugas sensus dengan responden dan juga melalui *e-census*. Pencatatan penduduk menggunakan konsep usual residence, yaitu konsep di mana penduduk biasa bertempat tinggal. Bagi penduduk yang bertempat tinggal tetap dicacah di mana mereka biasa tinggal, sedangkan untuk penduduk yang tidak bertempat tinggal tetap dicacah di tempat di mana mereka ditemukan petugas sensus pada malam 'Hari Sensus'. Termasuk penduduk yang tidak bertempat tinggal tetap adalah tuna wisma, awak kapal berbendera Indonesia, penghuni perahu/rumah apung, masyarakat terpencil/terasing, dan pengungsi. Bagi mereka yang mempunyai tempat tinggal tetap

TECHNICAL NOTES

- 1 **The main source of demographic data** is population census, which is conducted every ten years. Population Census has been conducted six times since Indonesia's independence: 1961, 1971, 1980, 1990, 2000, 2010 and 2021
- 2 **The population census** enumerates all residents who domicile in the entire territory of Indonesia including foreign citizens except the diplomatic corps members and their families.
- 3 **The method of data collection in a population census** involves interviewing respondents and conducting *e-census*. Enumeration of the population uses the concept of "usual residence", which is the concept of "places where people usually live". *De jure* was applied to the permanent residents, while *de facto* was applied to non-permanent residents. The permanent residents were enumerated in place where they normally live, the non-permanent residents were enumerated where they were found by the enumerators, on the night of 'Census Date'. The non permanent residents include homeless people, ship crew, boat people, remote area community, and internally displaced persons. Those who

dan sedang bepergian ke luar wilayah lebih dari enam bulan, tidak dicacah di tempat tinggalnya, tetapi dicacah di tempat tujuannya. Untuk tahun yang tidak dilaksanakan sensus penduduk, data kependudukan diperoleh dari hasil proyeksi penduduk. Proyeksi penduduk merupakan suatu perhitungan ilmiah yang didasarkan pada asumsi dari komponen-komponen perubahan penduduk, yaitu kelahiran, kematian, dan migrasi. Proyeksi penduduk Indonesia 2010–2035 menggunakan data dasar penduduk hasil SP2010

- 4 **Penduduk Indonesia** adalah semua orang yang berdomisili di wilayah teritorial Indonesia selama 6 bulan atau lebih dan atau mereka yang berdomisili kurang dari 6 bulan tetapi bertujuan menetap
- 5 **Laju pertumbuhan penduduk** adalah angka yang menunjukkan persentase penambahan penduduk dalam jangka waktu tertentu
- 6 **Kepadatan penduduk** adalah rasio banyaknya penduduk per kilometer persegi
- 7 **Rasio jenis kelamin** adalah perbandingan antara penduduk laki-laki dan penduduk perempuan pada suatu wilayah dan waktu tertentu. Biasanya dinyatakan dengan banyaknya penduduk laki-laki untuk 100 penduduk perempuan

had permanent residence and had been travelling away from their home for six months or more were not enumerated in their permanent place, but in the place where they were during the census. For the periods where the population census is not conducted, population projection is done to estimate population during those years. The population projection is an estimate based on the demographic components, such as birth, death, and migration. Indonesia's 2010–2035 population projection used the 2010 Population Census as the base population

- 4 **The population of Indonesia** are all residents of the entire territory of Indonesia who have stayed for six months or longer, and those who intended to stay more than six months even though their length of stay is less than six months
- 5 **The growth rate of population** is the number that show percentage of population growth within a specified period
- 6 **Population density** is ratio of population per square kilometer
- 7 **Sex ratio** is the ratio of males population to females population in a given area and time, usually expressed as the number of males for every 100 females

- 8 Distribusi penduduk** adalah pola persebaran penduduk di suatu wilayah, baik berdasarkan batas-batas geografis maupun berdasarkan batas-batas administrasi pemerintahan
- 9 Komposisi penduduk** adalah pola persebaran penduduk menurut karakteristiknya, contoh: penduduk menurut kelompok umur, penduduk menurut jenis kelamin
- 10 Rumah tangga** adalah seseorang atau sekelompok orang yang mendiami sebagian atau seluruh bangunan fisik/sensus dan biasanya tinggal bersama serta pengelolaan makan dari satu dapur. Yang dimaksud makan dari satu dapur adalah jika pengurusan kebutuhan sehari-harinya dikelola bersama-sama menjadi satu
- 11 Anggota rumah tangga** adalah semua orang yang biasanya bertempat tinggal di suatu rumah tangga, baik yang berada di rumah pada waktu pencacahan maupun yang sementara tidak ada
- 12 Rata-rata anggota rumah tangga** adalah angka yang menunjukkan rata-rata jumlah anggota rumah tangga per rumah tangga
- 13 Istilah migrasi seumur hidup** disebut bila provinsi tempat tinggal seseorang pada saat pencacahan berbeda dengan provinsi tempat lahirnya
- 14 Istilah migrasi risen** disebut bila provinsi tempat tinggal seseorang pada saat pencacahan berbeda dengan provinsi tempat tinggalnya 5 tahun yang lalu
- 8 Population distribution** is the pattern of population distribution in an area, either by geographic boundaries or by government administrative boundaries
- 9 Population compotion** is the pattern of population distribution by its characteristics, example: population by age group, population by sex
- 10 Household** is an individual or group of people living in a physical/census building unit or part of it and usually commit on a common provision for food and other essentials of living. Common provision for food means one organising daily needs for all of household members
- 11 Household member** are those who usually lives in a household regardless of their location at the time of enumeration
- 12 Average household size** is the average number of household members per household
- 13 Lifetime migration terminology** if someone's province of residence at the time of enumeration was different from his/her province of birthplace
- 14 Recent migration terminology** if someone's province of residence at the time of enumeration was different from his/her province of residence 5

POPULATION

- years ago
- | | |
|---------------------------------------------------------------------------------------------------------------------------------------------------------------------------------------------------------------------------------------------------------------------------------------------------------------------------------------------------|------------------------------------------------------------------------------------------------------------------------------------------------------------------------------------------------------------------------------------------------------------------|
| <p>15 Penduduk usia kerja adalah penduduk yang berumur 15 tahun ke atas</p> | <p>15 Working age population is persons of 15 years and over</p> |
| <p>16 Angkatan kerja adalah penduduk usia kerja (15 tahun ke atas) yang bekerja, punya pekerjaan namun sementara tidak bekerja, dan pengangguran</p> | <p>16 Labor force or economically active are persons of 15 years and over, who in the previous week were working, temporarily absent from work but having jobs, and unemployment</p> |
| <p>17 Bekerja adalah kegiatan ekonomi yang dilakukan oleh seseorang dengan maksud memperoleh atau membantu memperoleh pendapatan atau keuntungan dan lamanya bekerja paling sedikit 1 jam secara terus menerus dalam seminggu yang lalu (termasuk pekerja keluarga tanpa upah yang membantu dalam suatu usaha/kegiatan ekonomi)</p> | <p>17 Working is economic activity conducted by a person and intended to earn income by doing work or helping to do work at least one hour continuously during the reference week (including unpaid family worker/s for any economic activity)</p> |
| <p>18 Jumlah jam kerja seluruhnya adalah jumlah jam kerja yang digunakan untuk bekerja (tidak termasuk jam kerja istirahat resmi dan jam kerja yang digunakan untuk hal-hal di luar pekerjaan)</p> | <p>18 Total working hours is the total hours spent by an employee to perform all jobs (excluding the time used for other activities which are not classified as work)</p> |
| <p>19 Lapangan usaha adalah bidang kegiatan dari pekerjaan/tempat bekerja di mana seseorang bekerja. Klasifikasi lapangan usaha mengikuti Klasifikasi Baku Lapangan Usaha Indonesia (KBLI) dalam 1 digit</p> | <p>19 Industry is field of a person's activity or establishment. The classification of industries follows the Indonesia Standard Industrial Classification (KBLI) in one digit</p> |
| <p>20 Status pekerjaan adalah kedudukan seseorang dalam unit usaha/kegiatan dalam melakukan pekerjaan</p> | <p>20 Employment status is the status of a person at his place of work or establishment where he was employed</p> |
| <p>21 Berusaha sendiri tanpa dibantu orang lain adalah bekerja atau berusaha dengan menanggung risiko secara ekonomis, yaitu dengan tidak kembalinya ongkos produksi yang telah dikeluarkan</p> | <p>21 On their own without help of others are working or trying to bear the economic risk, ie with no return of the cost of production which has been issued in the course of their</p> |

- dalam rangka usahanya tersebut, serta tidak menggunakan pekerja dibayar maupun pekerja tak dibayar, termasuk yang sifat pekerjaannya memerlukan teknologi atau keahlian khusus
- 22 Berusaha dibantu buruh tidak tetap/buruh tidak dibayar** adalah bekerja atau berusaha atas risiko sendiri, dan menggunakan buruh/pekerja tak dibayar dan atau buruh/pekerja tidak tetap
- 23 Berusaha dibantu buruh tetap/buruh dibayar** adalah berusaha atas risiko sendiri dan mempekerjakan paling sedikit satu orang buruh/pekerja tetap yang dibayar.
- 24 Buruh/karyawan/pegawai** adalah seseorang yang bekerja pada orang lain atau instansi/kantor/ perusahaan secara tetap dengan menerima upah/gaji baik berupa uang maupun barang. Buruh yang tidak mempunyai majikan tetap, tidak digolongkan sebagai buruh/karyawan, tetapi sebagai pekerja bebas. Seseorang dianggap memiliki majikan tetap jika memiliki 1 (satu) majikan (orang/rumah tangga) yang sama dalam sebulan terakhir, khusus pada sektor bangunan batasannya tiga bulan. Apabila majikannya instansi/lembaga, boleh lebih dari satu
- 25 Pekerja bebas** adalah seseorang yang bekerja pada orang lain/majikan/institusi yang tidak tetap (lebih dari 1 majikan dalam sebulan terakhir) di usaha pertanian baik berupa usaha rumah tangga maupun bukan
- business , and do not use paid workers and unpaid workers , including the nature of the job requires special technology or expertise*
- 22 Employer assisted by temporary workers/unpaid worker** is a person who works at his own risk and assisted by temporary worker/unpaid worker
- 23 Employer assisted by permanent workers/paid workers** is a person who does his business at her/his own risk at least one assisted by paid permanent worker
- 24 Employee** is a person who work permanently for other people or institution/office/ company and gains some money/cash or goods as wage/salary. Labor who have no permanent employer is not categorized as a laborer/ worker/employee but casual worker. A laborers in general is considered to have a permanent employer if he has the same employer during the past month, particularly for building construction sector is 3 months. If the employer is an institution, more than 1 (one) employer is allowed
- 25 Casual employee** is a person who does not work permanently for other people/employer/ institution (more than 1 employer during the last 1 month) in agricultural sector, either home industry or not

POPULATION

usaha rumah tangga, ataupun di nonpertanian atas dasar balas jasa dengan menerima upah atau imbalan baik berupa uang maupun barang, dan baik dengan sistem pembayaran harian maupun borongan

- 26 Pekerja tak dibayar** adalah seseorang yang bekerja membantu usaha untuk memperoleh penghasilan/keuntungan yang dilakukan oleh salah seorang anggota rumah tangga atau bukan anggota rumah tangga tanpa mendapat upah/gaji baik berupa uang maupun barang

home industry, or in non-agricultural sector based on remuneration paid with money or goods, and based on daily or contact payment system

- 26 Unpaid worker** is a person who intended to work without pay, either with money or good, in an establishment run by other members of the family, relative or neighbour

<https://malukutengahkab.bps.go.id>

ULASAN

Berdasarkan kepadatan penduduk, maka desa Wailoping menjadi yang paling tinggi (248 jiwa/km²) dan desa Aketernate yang paling rendah (47/km² jiwa).

DESCRIPTION

Based on the population density, Wailoping village has the highest population density (248 people/km²) and Aketernate village has the smallest population density (47 people/km²)

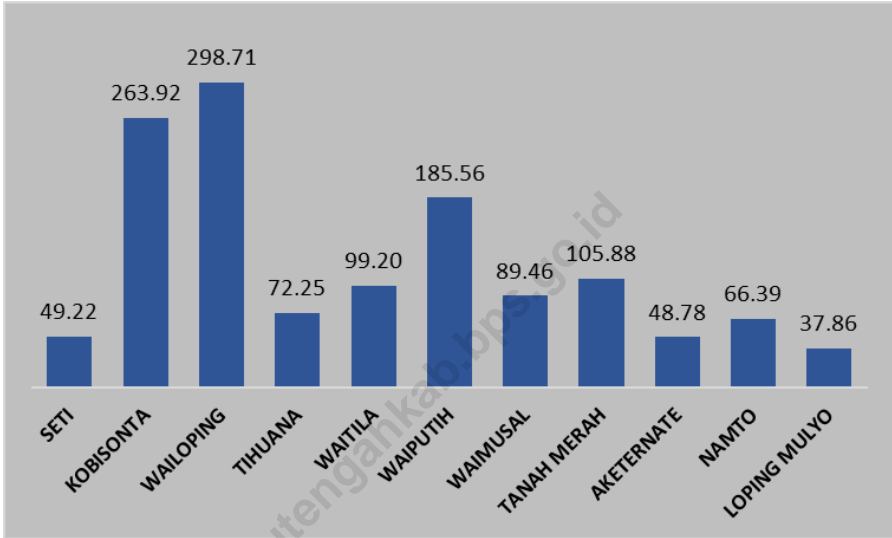
<https://malukutengahkab.bps.go.id>

<https://malukutengahkab.bps.go.id>

Gambar 3 Jumlah Penduduk Laki-Laki dan Perempuan di Kecamatan Seram Utara Timur Seti, 2021

Picture

Total of Male and Female Population in Seram Utara Timur Seti Subdistrict, 2021



Sumber / Source : Dinas Kependudukan dan Pencatatan Sipil Kabupaten Maluku Tengah /

<https://malukutengahkab.bps.go.id>

3.1 KEPENDUDUKAN / POPULATION

Tabel 3.1.1 Penduduk, Laju Pertumbuhan Penduduk, Distribusi Persentase Penduduk, Kepadatan Penduduk dan Rasio Jenis Kelamin Menurut Desa/Kelurahan di Kecamatan Seram Utara Timur Seti, 2021
Population, Population Growth Rate, Percentage Distribution of Population, Population Density and Sex Ratio by Village/Kelurahan in Seram Utara Timur Seti Subdistrict, 2021

	Desa/Kelurahan <i>Village/Kelurahan</i>	Laki-laki <i>Male</i>	Perempuan <i>Female</i>	Jumlah <i>Total</i>
	(1)	(2)	(3)	(4)
1.	Seti	1,582	1,371	2,953
2.	Kobisonta	1,500	1,419	2,919
3.	Wailoping	1,080	1,005	2,085
4.	Tihuana	436	431	867
5.	Waitila	531	461	992
6.	Waiputih	612	557	1,169
7.	Waimusal	282	278	560
8.	Tanah merah	711	640	1,351
9.	Aketernate	714	642	1,356
10.	Namto	235	251	486
11.	Loping mulyo	101	108	209
12.	Wonosari	228	239	467
	Jumlah/Total	8,012	7,402	15,414

Sumber / Source : Dinas Kependudukan dan Pencatatan Sipil
 Kabupaten Maluku Tengah /

POPULATION

Lanjutan Tabel/Continued Table 3.1.1

Desa/Kelurahan <i>Village/Kelurahan</i>	Persentase Penduduk <i>Percentage of Total Population (%)</i>	Kepadatan Penduduk (Jiwa/km²) <i>Population Density (Soul/km²)</i>	Rasio Jenis Kelamin <i>Sex Ratio</i>
(1)	(4)	(5)	(6)
1. Seti	19.16%	49.22	115.3902
2. Kobisonta	18.94%	263.92	105.7082
3. Wailoping	13.53%	298.71	107.4627
4. Tihuana	5.62%	72.25	101.1601
5. Waitila	6.44%	99.20	115.1844
6. Waiputih	7.58%	185.56	109.8743
7. Waimusal	3.63%	89.46	101.4388
8. Tanah merah	8.76%	105.88	111.0938
9. Aketernate	8.80%	48.78	111.215
10. Namto	3.15%	66.39	93.6255
11. Loping mulyo	1.36%	37.86	93.51852
12. Wonosari	3.03%	28.52	95.39749
Jumlah / Total	100.00%	84.52	108.241

Sumber / Source : Dinas Kependudukan dan Pencatatan Sipil
Kabupaten Maluku Tengah / Civil Registry Service Office

BAB IV

SOSIAL DAN KESEJAHTERAAN RAKYAT

SOCIAL AND WELFARE



PENJELASAN TEKNIS

- 1 **Tidak/belum pernah sekolah** adalah mereka yang tidak pernah atau belum pernah terdaftar dan tidak pernah atau belum pernah aktif mengikuti pendidikan di suatu jenjang pendidikan formal. Termasuk juga yang tamat/belum tamat taman kanak-kanak tetapi tidak melanjutkan ke sekolah dasar
- 2 **Masih bersekolah** adalah mereka yang terdaftar dan aktif mengikuti pendidikan formal dan nonformal (Paket A, B, atau C), baik pendidikan dasar, menengah maupun pendidikan tinggi. Bagi mahasiswa yang sedang cuti dianggap masih bersekolah
- 3 **Tidak bersekolah lagi** adalah mereka yang pernah terdaftar dan aktif mengikuti pendidikan di suatu jenjang pendidikan formal dan nonformal (Paket A, B, atau C), tetapi pada saat pencacahan tidak lagi terdaftar dan tidak aktif mengikuti pendidikan
- 4 **Tamat sekolah** adalah menyelesaikan pelajaran yang ditandai dengan lulus ujian akhir pada kelas atau tingkat terakhir suatu jenjang pendidikan di sekolah negeri maupun swasta dengan mendapatkan tanda tamat belajar/ijazah. Seseorang yang belum mengikuti pelajaran pada kelas tertinggi tetapi telah mengikuti ujian akhir dan lulus dianggap tamat sekolah
- 5 **Dapat membaca dan menulis** artinya dapat membaca dan

TECHNICAL NOTES

- 1 **Not/never attending school** is someone who has never attended or never been registered in a formal education, such as primary, secondary, and tertiary education. Those who just completed kindergarten are considered as never attended school
- 2 **Attending school** is someone who is currently attending primary, secondary, or tertiary education, including package A, package B, or package C. College student who postpones his/her study is considered as attending school
- 3 **Not attending school anymore** is someone who had enrolled and participated in formal and non-formal education in the past including package A, package B, or package C, but currently does not attend school
- 4 **Completed particular level of education** is someone who has completed particular level of education in private or public school and accepting graduation certificate. Someone who has never attended the highest grade but passed the final exam is considered as completed particular level of education
- 5 **Able to read and write** is the ability to read and write at least

- menulis kata-kata/kalimat sederhana dengan suatu aksara tertentu
- 6 Jalur Pendidikan di Indonesia** terdiri atas 1) pendidikan formal, 2) pendidikan nonformal, dan 3) pendidikan informal yang ketiganya dapat saling melengkapi dan memperkaya (Undang-Undang No. 20 Tahun 2013 tentang Sistem Pendidikan Nasional)
- 7 Jenjang Pendidikan Formal** terdiri atas pendidikan dasar, pendidikan menengah, dan pendidikan tinggi. Jenis pendidikan yang diajarkan mencakup pendidikan umum, kejuruan, akademik, profesi, vokasi, keagamaan, dan khusus
- 8 Pendidikan Dasar** berbentuk Sekolah Dasar (SD) dan Madrasah Ibtidaiyah (MI) atau bentuk lain yang sederajat serta Sekolah Menengah Pertama (SMP) dan Madrasah Tsanawiyah (MTs), atau bentuk lain yang sederajat.
- 9 Pendidikan Menengah** berbentuk Sekolah Menengah Atas (SMA), Madrasah Aliyah (MA), Sekolah Menengah Kejuruan (SMK), dan Madrasah Aliyah Kejuruan (MAK), atau bentuk lain yang sederajat
- 10 Pendidikan Tinggi** merupakan jenjang pendidikan setelah pendidikan menengah yang mencakup program pendidikan diploma, sarjana, magister, spesialis, dan doktor yang diselenggarakan oleh perguruan tinggi. Perguruan tinggi dapat berbentuk akademi, politeknik, sekolah tinggi, institut, atau
- a simple sentence in any letter of alphabets*
- 6 The Education System in Indonesia** consists of 1) a formal education, 2) non-formal education, and 3) informal education that all three can be complementary and enriching (Law No. 20 Year 2013 about The National Education System).
- 7 The Formal Education Level** consists of primary education, secondary education, and high education. The kind of education that taught consists of general education, vocational, academic, professional, religious, and specific education
- 8 The Primary Education** consists of Elementary School and Islamic Elementary School or other equivalent forms and Junior High School and MTs, or other equivalent forms
- 9 The Secondary Education** consists of the senior high school, MA, Vocational School, and Vocational Madrasah Aliyah, or other equivalent forms
- 10 The High Education** consists of the education level after the secondary education that consists of diplomas, bachelor, master, specialist, and doctoral degrees that are held by the college. The colleges can be academy, polytechnic, high school, institute, or university

- universitas
- 11 Rumah Sakit** adalah tempat pemeriksaan dan perawatan kesehatan, biasanya berada di bawah pengawasan dokter/tenaga medis, yang melayani penderita yang sakit untuk berobat rawat jalan atau rawat inap
- 12 Rumah Sakit Bersalin** adalah rumah sakit khusus untuk persalinan, dilengkapi pelayanan spesialis pemeriksaan kehamilan, persalinan, rawat inap dan rawat jalan ibu dan anak yang berada di bawah pengawasan dokter spesialis kandungan
- 13 Rumah Bersalin** adalah sarana pelayanan kesehatan dengan izin sebagai rumah bersalin, dilengkapi pelayanan pemeriksaan kehamilan, persalinan serta pemeriksaan ibu dan anak yang berada di bawah pengawasan bidan senior
- 14 Poliklinik** adalah sarana kesehatan yang dipakai untuk pelayanan berobat jalan, biasanya berada di bawah pengawasan dokter/tenaga medis
- 15 Puskesmas (Pusat Kesehatan Masyarakat)** adalah unit pelaksana teknis dinas kesehatan kabupaten/ kota yang mempunyai fungsi utama sebagai penyelenggara pelayanan kesehatan tingkat pertama. Wilayah kerja puskesmas maksimal adalah satu kecamatan dan untuk dapat menjangkau wilayah kerjanya, puskesmas mempunyai jaringan pelayanan yang meliputi unit Puskesmas Pembantu (Pustu), unit
- 11 Hospital** is a place for health check, usually controlled/supervised by doctors/medical personnel to serve the ill patients to get outpatient or inpatient treatment services
- 12 Maternity Hospital** is a specialized hospital for childbirth, has specialist inspection service to pregnancy, childbirth, hospitalization and outpatient for mothers and children that is under the supervision of an obstetrician
- 13 Maternity House** is health care facility with a license as a maternity house, equipped with prenatal care, childbirth and examination of mothers and children which is under the supervision of a senior midwife
- 14 Polyclinic** is a health facility in which to get outpatient services, usually under the control of doctor/medical personnel
- 15 Public Health Center** is technical implementation unit of regency health department that have the primary function as a first-level health care providers. The working area standard of public health center is one district and to reach their working areas, public health centers have a service network covering subsidiary of public health center, mobile public health center units, and midwife units (Regulation of the Minister

- Puskesmas Keliling (Puskel), dan unit bidan desa/komunitas (Peraturan Menteri Kesehatan RI No. 75 Tahun 2014 Tentang Pusat Kesehatan Masyarakat)
- 16 Apotek** adalah suatu tempat tertentu yang digunakan untuk melakukan pekerjaan kefarmasian, dan penyaluran/penjualan obat atau bahan farmasi dan perbekalan kesehatan lainnya kepada masyarakat yang dikelola oleh tenaga apoteker (Peraturan Menteri Kesehatan RI No. 1332 Tahun 2002 Tentang Perubahan Atas Peraturan Menteri Kesehatan RI No. 922/MENKES/PER/X/1993 Tentang Ketentuan dan Tata Cara Pemberian Izin Apotek).
- 17 Imunisasi** adalah memasukkan kuman atau racun penyakit tertentu yang sudah dilemahkan (vaksin) ke dalam tubuh dengan cara disuntik atau diminum (diteteskan dalam mulut) dengan maksud agar terjadi kekebalan tubuh terhadap penyakit tersebut.
- 18 Keluhan kesehatan** adalah keadaan seseorang yang mengalami gangguan kesehatan atau kejiwaan, baik karena penyakit akut, penyakit kronis, kecelakaan, kriminal, atau hal lain.
- 19 Mengobati sendiri** adalah upaya oleh anggota rumah tangga/keluarga dengan melakukan pengobatan sendiri tanpa datang ke tempat fasilitas kesehatan atau memanggil dokter/petugas kesehatan ke
- of Health of Indonesia Number 75 Year 2014 about Public Health Center)*
- 16 Pharmacy** is a specific place that is used for pharmaceutical jobs, and distribution/sale of drugs/pharmaceuticals and other medical supplies to people that are administered by trained pharmacist (Regulation of the Minister of Health of Indonesia Number 1332 Year 2002 about the Changes of Regulation of the Minister of Health of Indonesia Number 922/MENKES/PER/X/1993 about Provision and Procedures for Administration of Licensed Pharmacies).
- 17 Immunization** is putting enervated microbe of a certain disease into human body by injection or drinking (dropping into mouth) to make the body immune to that disease
- 18 Health complaint** is a condition where a person has health or mental problems because of acute illness, chronically illness, accident, crimes, or others
- 19 Self treatment** is an effort of household members/family to have a health treatment by themselves without visiting health facilities or a doctor/health personnel (for instance, by taking modern

- rumahnya (misal minum obat modern, jamu, kerokan, kompres, kop, pijat) agar sembuh atau menjadi lebih ringan keluhan kesehatannya
- 20 Angka penemuan kasus tuberkulosis** adalah jumlah kasus baru tuberkulosis (TB) dan kasus TB yang didiagnosis kambuh yang diobati dalam program penanggulangan TB nasional dan dilaporkan kepada WHO, dibagi dengan perkiraan WHO terhadap jumlah kasus insiden tuberkulosis pada tahun yang sama, dinyatakan sebagai persentase
- 21 Angka keberhasilan pengobatan tuberkulosis smear positive/Basil Tahan Asam (BTA) positif** adalah proporsi (dinyatakan sebagai persentase) kasus TB BTA positif yang terdaftar di bawah program pengendalian TB nasional pada tahun tertentu yang dinyatakan berhasil menyelesaikan pengobatan. Dengan atau tanpa bukti bakteriologi keberhasilan (“sembuh” dan “menyelesaikan pengobatan” masing-masing)
- 22 Kasus kumulatif AIDS** adalah kumulatif kasus AIDS sampai dengan referensi waktu tertentu
- 23 BCG (Bacillus Calmette Guerin)** merupakan vaksinasi untuk mencegah penyakit TBC, diberikan pada bayi baru lahir atau anak, dengan suntikan pada kulit pangkal lengan atas. Bekas suntikan kemudian akan membentuk tonjolan kecil jaringan parut pada kulit lengan atas. Suntikan BCG diberikan
- medicine, herb medicine, chief with a coin, compress, cupping suction, massage) in order to recover from illness or reduce the health complaint*
- 20 The case detection rate for all forms of tuberculosis** is the number of new and replese tuberculosis cases diagnosed and treated in national tuberculosis control programmes and notified to WHO, divided by WHO’s estimate of the number of incident tuberculosis cases for the same year, expressed as a percentage
- 21 The treatment success rate for new pulmonary smear-positive tuberculosis cases** is the proportion (expressed as a percentage) of new smear-positive tuberculosis cases registered under a national tuberculosis control programme in a given year that succesfully completed treatment. With or without bacteriological evidence of succes (“cured” and “treatment completed” respectively)
- 22 Cummulative AIDS case** is cummulative AIDS cases with reference to a particular time
- 23 BCG (Bacillus Calmette Guerin)** is a vaccine to prevent TBC disease, given to newborns or children, by injection at the base of the skin of the upper arm. Injection site will form little bumps of scar tissue in the skin of the upper arm. BCG injections given to children 1 times

- kepada anak sebanyak 1 kali.
- 24 DPT (Difteri, Pertusis, Tetanus)** merupakan vaksin untuk mencegah penyakit Difteri, Pertusis, dan Tetanus yang diberikan pada bayi berumur 3 bulan ke atas, dengan suntikan pada paha, diulang 1 bulan dan 2 bulan kemudian, sehingga suntikan imunisasi DPT lengkap pada balita berjumlah 3 kali (kadang-kadang selang waktu antar suntikan bisa lebih dari 1 bulan)
- 25 Luas lantai** adalah luas lantai yang ditempati dan digunakan untuk keperluan sehari-hari (sebatas atap)
- 26 Air leding** adalah sumber air yang berasal dari air yang telah melalui proses penjernihan dan penyehatan sebelum dialirkan kepada konsumen melalui instalasi berupa saluran air. Sumber air ini biasanya diusahakan oleh PAM/PDAM/BPAM. Termasuk dalam hal ini air leding yang didapat secara eceran
- 27 Sumur terlindung** adalah air yang berasal dari dalam tanah yang digali dan lingkaran sumur tersebut dilindungi oleh tembok paling sedikit 0,8 meter di atas tanah dan 3 meter ke bawah tanah, serta ada lantai semen sejauh 1 meter dari lingkaran sumur
- 28 Status penguasaan bangunan tempat tinggal milik sendiri** adalah jika tempat tinggal tersebut pada waktu pencacahan betul-betul sudah milik kepala rumah tangga atau salah seorang
- 24 DPT (Diphtheria, Pertussis, Tetanus)** is a vaccine to prevent the diphtheria, pertussis, and tetanus disease, given to infants aged 3 months and above, with a shot in the thigh, repeated one month and two months later, so that the complete DPT immunization shots at toddler totaling 3 times (sometimes the time interval between injections can be more than 1 month)
- 25 Floor area** is the total area which is occupied and utilized daily
- 26 Pipe water** is a water source that comes from water that has been through a process of purification and sanitation before distribute to consumers through an instalation of water lines. This water source is usually distributed by PAM/PDAM/BPAM. This include a pipe water that sold at retail
- 27 Protected wells** is water that comes from the soil were excavated and the circumference of the well was protected by walls at least 0.8 meters above ground and 3 meters underground, and cement floor as far as 1 meter from the well circumference
- 28 Own ownership property status** is a status of dwelling occupied belongs to the head of household or one of the household member. Houses bought through bank credit or

- anggota rumah tangga. Rumah yang dibeli secara angsuran melalui kredit bank atau rumah dengan status sewa beli dianggap rumah milik sendiri
- 29 Penduduk miskin** adalah penduduk yang memiliki rata-rata pengeluaran per kapita per bulan di bawah Garis Kemiskinan
- 30 Garis Kemiskinan Makanan (GKM)** merupakan nilai pengeluaran kebutuhan minimum makanan yang disetarakan dengan 2.100 kkalori per kapita per hari. Garis Kemiskinan Non-Makanan (GKNM) adalah kebutuhan minimum untuk perumahan, sandang, pendidikan, kesehatan, dan kebutuhan dasar lainnya.
- houses with leasing status were also categorized as an own property*
- 30 Poor Population** refer to a person whose expenditure per capita per month is below the poverty line is considered to be poor
- 31 The Food Poverty Line** refers to the daily minimum requirement of 2,100 kcal per capita per day. The Non-Food Poverty Line refers to the minimum requirement for household necessities for clothing, education, health, and other basic individual needs

ULASAN

Berdasarkan jumlah sekolah di kecamatan Seram Utara Timur Seti, jumlah Sekolah Menengah Pertama (SMP) adalah fasilitas pendidikan paling banyak yaitu sejumlah 9 sekolah. Sedangkan untuk Sekolah Dasar (SD) dan Perguruan Tinggi (PT) belum ada fasilitas pendidikannya.

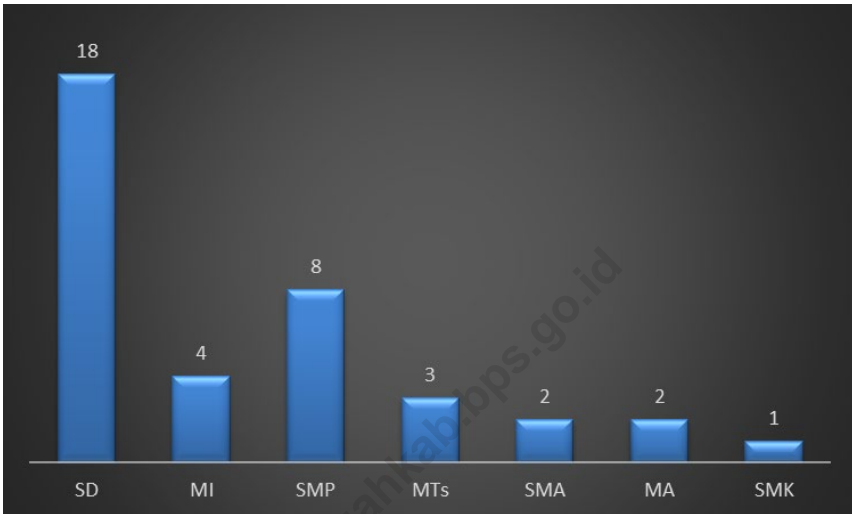
DESCRIPTION

Based on the number of schools in Seram Utara Timur Seti sub-district, the number of Junior High Schools (SMP) is the largest number of educational facilities, namely 9 schools. While for Elementary Schools (SD) and Higher Education (PT) there are no educational facilities.

<https://malukutengahkab.bps.go.id>

<https://malukutengahkab.bps.go.id>

Gambar 4 Jumlah Sekolah di Kecamatan Seram Utara Timur Seti, 2021
Picture Total of School in Seram Utara Timur Seti Subdistrict, 2021



Sumber / Source : Pendataan Potensi Desa (Podes) 2021

<https://malukutengahkab.bps.go.id>

4.1 PENDIDIKAN / EDUCATION

Tabel 4.1.1 Banyaknya Desa¹/Kelurahan yang Memiliki Fasilitas Sekolah Menurut Tingkat Pendidikan di Kecamatan Seram Utara Timur Seti, 2019–2021
Number of Villages¹/Kelurahan Having Educational Facilities by Educational Level in Seram Utara Timur Seti Subdistrict, 2019– 2021

Tingkat Pendidikan <i>Educational Level</i>	2019	2020	2021
(1)	(2)	(3)	(4)
Sekolah Dasar (SD) <i>Primary School</i>	13	12	12
Madrasah Ibtidaiyah (MI) <i>Madrasah Ibtidaiyah</i>	4	4	4
Sekolah Menengah Pertama (SMP) <i>Junior High School</i>	8	8	8
Madrasah Tsanawiyah (MTs) <i>Madrasah Tsanawiyah (MTs)</i>	3	3	3
Sekolah Menengah Atas (SMA) <i>Senior High School</i>	2	2	2
Sekolah Menengah Kejuruan (SMK) <i>Vocational High School</i>	1	1	1
Madrasah Aliyah (MA) <i>Madrasah Aliyah</i>	3	3	2
Akademi/Perguruan Tinggi <i>Academy/University</i>	1	1	1

Catatan/Note: ¹Desa pada tabel ini termasuk Unit Permukiman Transmigrasi (UPT) yang masih dibina oleh kementerian terkait/
Villages in this table include Transmigration Settlement Unit which is still fostered by the relevant ministries.

Sumber/Source: BPS, Pendataan Potensi Desa (Podes) 2020 dan 2021/BPS-Statistics Indonesia, *Village Potential Data Collecting 2020 and 2021*

Tabel 4.1.2 Jumlah Sekolah Menurut Tingkat Pendidikan di Kecamatan Seram Utara Timur Seti, 2020/2021 dan 2021/2022
Number of schools by Educational Level in Seram Utara Timur Seti Subdistrict, 2020/2021 and 2021/2022

Tingkat Pendidikan <i>Educational Level</i>	Negeri/ <i>Public</i>		Swasta/ <i>Private</i>		Jumlah/ <i>Total</i>	
	2020/2021	2021/2022	2020/2021	2021/2022	2020/2021	2021/2022
(1)	(2)	(3)	(4)	(5)	(6)	(7)
Taman Kanak-Kanak (TK) ¹ / <i>Kindergarten</i> ¹	-	-	16	15	16	15
Raudatul Athfal (RA) ² / <i>Raudatul Athfal (RA)</i> ²	-	-	2	2	2	2
Sekolah Dasar (SD) / <i>Primary School</i>	16	17	1	1	17	18
Madrasah Ibtidaiyah (MI) / <i>Madrasah Ibtidaiyah</i>	-	-	4	4	4	4
Sekolah Menengah Pertama (SMP) / <i>Junior High School</i>	7	7	1	1	8	8
Madrasah Tsanawiyah (MTs) / <i>Madrasah Tsanawiyah (MTs)</i>	-	-	3	3	3	3
Sekolah Menengah Atas (SMA) / <i>Senior High School</i>	2	2	-	-	2	2
Sekolah Menengah Kejuruan (SMK) / <i>Vocational High School</i>	1	1	-	-	1	1
Madrasah Aliyah (MA) / <i>Madrasah Aliyah</i>	-	-	2	2	2	2

Catatan/*Note*: ³Seluruh Raudatul Athfal (RA) berstatus swasta/*All Raudatul Athfal (RA) are private*

Sumber/*Source*: ¹ Kementerian Pendidikan, Kebudayaan, Riset, dan Teknologi, Sistem Data Pokok Pendidikan, data semester ganjil laporan sampai dengan 30 November 2021/*Ministry of Education, Culture, Research, and Technology, Basic Education Data System, odd semester report data up to 30 November 2021*

² Kementerian Agama, EMIS, data semester ganjil laporan sampai dengan 17 Februari 2022/*Ministry of Religious Affairs, EMIS, odd semester report data up to 17 February 2022*

Tabel 4.1.3 Jumlah Guru Menurut Tingkat Pendidikan di Kecamatan Seram Utara Timur Seti, 2020/2021 dan 2021/2022
Number of Teachers by Educational Level in Seram Utara Timur Seti Subdistrict, 2020/2021 and 2021/2022

Tingkat Pendidikan <i>Educational Level</i>	Negeri/ <i>Public</i>		Swasta/ <i>Private</i>		Jumlah/ <i>Total</i>	
	2020/2021	2021/2022	2020/2021	2021/2022	2020/2021	2021/2022
(1)	(2)	(3)	(4)	(5)	(6)	(7)
Taman Kanak-Kanak (TK) ¹ / <i>Kindergarten</i> ¹	-	-	-	-	-	-
Raudatul Athfal (RA) ² / <i>Raudatul Athfal (RA)</i> ²	-	-	-	-	6	6
Sekolah Dasar (SD) / <i>Primary School</i>	45	61	-	3	45	64
Madrasah Ibtidaiyah (MI) / <i>Madrasah Ibtidaiyah</i>	3	3	38	38	41	41
Sekolah Menengah Pertama (SMP) / <i>Junior High School</i>	33	35	-	-	33	35
Madrasah Tsanawiyah (MTs) / <i>Madrasah Tsanawiyah (MTs)</i>	5	5	46	46	51	51
Sekolah Menengah Atas (SMA) / <i>Senior High School</i>	39	47	-	-	39	47
Sekolah Menengah Kejuruan (SMK) / <i>Vocational High School</i>	8	12	-	-	8	12
Madrasah Aliyah (MA) / <i>Madrasah Aliyah</i>	4	4	32	32	36	36

Catatan/*Note*: ³Seluruh Raudatul Athfal (RA) berstatus swasta/*All Raudatul Athfal (RA) are private*

Sumber/*Source*: ¹ Kementerian Pendidikan, Kebudayaan, Riset, dan Teknologi, Sistem Data Pokok Pendidikan, data semester ganjil laporan sampai dengan 30 November 2021/*Ministry of Education, Culture, Research, and Technology, Basic Education Data System, odd semester report data up to 30 November 2021*

² Kementerian Agama, EMIS, data semester ganjil laporan sampai dengan 17 Februari 2022/*Ministry of Religious Affairs, EMIS, odd semester report data up to 17 February 2022*

Tabel 4.1.4 Jumlah Murid Menurut Tingkat Pendidikan di Kecamatan Seram Utara Timur Seti, 2020/2021 dan 2021/2022

SOCIAL AND WELFARE

Number of Pupils by Educational Level in Seram Utara Timur Seti Subdistrict, 2020/2021 and 2021/2022

Tingkat Pendidikan <i>Educational Level</i>	Negeri/ <i>Public</i>		Swasta/ <i>Private</i>		Jumlah/ <i>Total</i>	
	2020/2021	2021/2022	2020/2021	2021/2022	2020/2021	2021/2022
(1)	(2)	(3)	(4)	(5)	(6)	(7)
Taman Kanak-Kanak (TK) ¹ / <i>Kindergarten</i> ¹	-	-	263	335	263	335
Raudatul Athfal (RA) ² / <i>Raudatul Athfal (RA)</i> ²	-	-	-	-	40	28
Sekolah Dasar (SD) / <i>Primary School</i>	1.395	1.358	98	94	1.493	1.452
Madrasah Ibtidaiyah (MI) / <i>Madrasah Ibtidaiyah</i>	-	-	372	365	372	365
Sekolah Menengah Pertama (SMP) / <i>Junior High School</i>	670	635	32	16	702	651
Madrasah Tsanawiyah (MTs) / <i>Madrasah Tsanawiyah (MTs)</i>	-	-	480	369	480	369
Sekolah Menengah Atas (SMA) / <i>Senior High School</i>	532	491	-	-	532	491
Sekolah Menengah Kejuruan (SMK) / <i>Vocational High School</i>	81	98	-	-	81	98
Madrasah Aliyah (MA) / <i>Madrasah Aliyah</i>	-	-	246	246	246	246

Catatan/*Note*: ³Seluruh Raudatul Athfal (RA) berstatus swasta/*All Raudatul Athfal (RA) are private*

Sumber/*Source*: ¹ Kementerian Pendidikan, Kebudayaan, Riset, dan Teknologi, Sistem Data Pokok Pendidikan, data semester ganjil laporan sampai dengan 30 November 2021/*Ministry of Education, Culture, Research, and Technology, Basic Education Data System, odd semester report data up to 30 November 2021*

² Kementerian Agama, EMIS, data semester ganjil laporan sampai dengan 17 Februari 2022/*Ministry of Religious Affairs, EMIS, odd semester report data up to 17 February 2022*

4.2 KESEHATAN / HEALTH

Tabel 4.2.1 Banyaknya Desa¹/Kelurahan yang Memiliki Sarana Kesehatan Menurut Jenis Sarana Kesehatan di Kecamatan Seram Utara Timur Seti, 2019–2021
Number of Villages¹/Kelurahan Health Facilities by Type of Health Facilities in Seram Utara Timur Seti Subdistrict, 2019–2021

Jenis Sarana Kesehatan <i>Type of Health Facilities</i>	2019	2020	2021
(1)	(2)	(3)	(4)
Rumah Sakit <i>Hospital</i>	0	0	0
Rumah Sakit Bersalin <i>Maternity Hospital</i>	0	0	0
Poliklinik/Balai Pengobatan <i>Polyclinic</i>	0	0	0
Puskesmas Rawat Inap <i>Public Health Center with Inpatient Care</i>	1	1	1
Puskesmas Tanpa Rawat Inap <i>Public Health Center without Inpatient Care</i>	0	0	0
Apotek <i>Pharmacy</i>	0	1	1

Catatan/Note: ...

Sumber/Source: BPS, Pendataan Potensi Desa (Podes) 2019–2021/BPS-Statistics Indonesia, Village Potential Data Collecting 2019–2021

Tabel 4.2.2 Banyaknya Warga Penderita Kekurangan Gizi Menurut Desa/Kelurahan di Kecamatan Seram Utara Timur Seti, 2019 - 2020

Number of People with Malnutrition by Villages/Kelurahan in Seram Utara Timur Seti Subdistrict, 2019 – 2020

Desa Village	2019	2020
(1)	(2)	(3)
Tihuana	2	0
Setisonta	0	0
Seti	4	0
Wailoping	0	0
Waitila	0	0
Waiputih	0	0
Aketernate	0	0
Tanah Merah	1	0
Namto	0	0
Waimusal	1	0
Loping Mulyo	0	0
Wonosari	0	0

Catatan/Note:

Sumber/Source: BPS, Pendataan Potensi Desa (Podes) 2021/BPS-Statistics Indonesia, Village Potential Data Collecting 2021

4.3 PERUMAHAN DAN LINGKUNGAN / HOUSE AND ENVIRONMENT

Tabel 4.3.1 Banyaknya Desa/Kelurahan Menurut Sumber Air Minum Sebagian Besar Keluarga di Kecamatan Seram Utara Timur Seti, 2019–2021
Number of Villages/Kelurahan by Drinking Water Source of Majority Family in Seram Utara Timur Seti Subdistrict, 2019–2021

Jenis Sarana Kesehatan <i>Type of Health Facilities</i>	2019	2020	2021
(1)	(2)	(3)	(4)
Air Kemasan Bermerk/ <i>Branded Bottled Water</i>	0	0	0
Air Isi Ulang/ <i>Refil Water</i>	0	0	0
Leding Dengan Meteran/ <i>Metered Piped Water</i>	0	0	0
Leding Tanpa Meteran/ <i>Non Metered Piped Water</i>	0	0	0
Sumur Bor atau Pompa/ <i>Artesian Well or Pumped Water</i>	0	0	0
Sumur/ <i>Well</i>	12	11	12
Mata Air/ <i>Spring</i>	0	0	0
Sungai/Danau/Kolam/ Waduk/Situ/ <i>Embung/Bendungan/River/Lake/Pond/ Reservoir/Dam</i>	0	0	0
Air Hujan/ <i>Rainwater</i>	1	2	0
Lainnya/ <i>Others</i>	0	0	0

Catatan/Note: ...

Sumber/Source: BPS, Pendataan Potensi Desa (Podes) 2019–2021/BPS-Statistics Indonesia, *Village Potential Data Collecting 2019–2021*

Tabel 4.3.2 Banyaknya Keluarga Menurut Desa/Kelurahan dan Jenis Pengguna Listrik di Kecamatan Seram Utara Timur Seti, 2021
Number of Families by Village and Types of Electricity Users in Seram Utara Timur Seti subdistrict, 2021

Desa/Kelurahan	Pengguna Listrik			Bukan Pengguna Listrik
	PLN	Non PLN	Jumlah	
(1)	(2)	(3)	(4)	(5)
1. AKETERNATE	247	0	247	66
2. KOBISONTA	514	0	514	6
3. LOPING MULYO	275	0	275	0
4. NAMTO	147	0	147	2
5. SETI	490	0	490	29
6. TANAH MERAH	389	0	389	2
7. TIHUANA	266	3	269	2
8. UPT SETI BAKTI	150	0	150	25
9. WAILOPING	500	0	500	0
10. WAIMUSAL	164	0	164	1
11. WAIPUTIH	378	0	378	2
12. WAITILA	309	0	309	3
13. WONOSARI	395	0	395	1
Seram Utara Timur Seti	4.224	-	-	139

Catatan/Note: ...

Sumber/Source: BPS, Pendataan Potensi Desa (Podes) 2021/BPS-Statistics Indonesia, Village Potential Data Collecting 2021

Tabel 4.3.3 Banyaknya Desa/Kelurahan Menurut Keberadaan Penerangan Jalan Utama Desa/Kelurahan di Kecamatan Seram Utara Timur Seti, 2019 - 2021
Number of Villages According to the Existence of Village Main Street Lighting in Seram Utara Timur Seti Subdistrict, 2019 - 2021

Penerangan Jalan Utama	2019	2020	2021
(1)	(2)	(3)	(4)

Sumber Penerangan Jalan Utama

Listrik Pemerintah	4	2	2
Listrik Non Pemerintah	5	11	11
Non Listrik	0	0	0

Catatan/Note: ...

Sumber/Source: BPS, Pendataan Potensi Desa (Podes) 2021/BPS-Statistics Indonesia, Village Potential Data Collecting 2019 - 2021

Tabel 4.3.4 Banyaknya Desa/Kelurahan Menurut Penggunaan Fasilitas Tempat Buang Air Besar Sebagian Besar Keluarga di Kecamatan Seram Utara Timur Seti, 2019 - 2021
Number of Villages by Use Most Defecation Facilities In Seram Utara Timur Seti , 2019 - 2021

Fasilitas Tempat Buang Air Besar	2019	2020	2021
(1)	(2)	(3)	(4)
Jamban			
Sendiri	12	12	13
Bersama	0	0	0
Umum	1	1	0
Bukan Jamban	0	0	0

Catatan:

Sumber: BPS, Pendataan Potensi Desa (Podes) 2019 - 2021

Tabel 4.3.5 Banyaknya Desa/Kelurahan Menurut Jenis Bahan Bakar untuk Memasak yang Digunakan Oleh Sebagian Besar Keluarga di Kecamatan Seram Utara Timur Seti, 2019 - 2021
Number of Villages / Kelurahan by Type of Fuel for Cooking Used By Most Families in Seram Utara Timur Seti Subdistrict, 2019 - 2021

Jenis Bahan Bakar / <i>Fuel</i>	2019	2020	2021
(1)	(2)	(3)	(4)
Listrik/ <i>Electric</i>	-	-	-
Elpiji 5,5 kg/ <i>Blue Gas 5.5 kg-LPG</i>	-	-	-
Elpiji 12 kg/ <i>12 kg-LPG</i>	-	-	-
Elpiji 3 kg/ <i>3 kg-LPG</i>	-	-	-
Gas Kota/ <i>City Gas</i>	-	-	-
Biogas/ <i>Biogas</i>	-	-	-
Minyak Tanah/ <i>Kerosene</i>	-	-	2
Briket/ <i>Briquettes</i>	-	-	-
Arang/ <i>Charcoal</i>	-	-	-
Kayu Bakar/ <i>Firewood</i>	13	13	11
Lainnya/ <i>Others</i>	-	-	-

Sumber: BPS, Pendataan Potensi Desa (Podes) 2014,2018, dan 2021

**4.4. AGAMA DAN SOSIAL LAINNYA /
RELIGION AND OTHER SOCIAL AFFAIRS**

Tabel 4.4.1 Jumlah Tempat Peribadatan Menurut Desa/Kelurahan di Kecamatan Seram Utara Timur Seti, 2021
Number of Worship Places by Villages/Kelurahan in Seram Utara Timur Seti Subdistrict, 2021

Desa/ Kelurahan Village/ Kelurahan	Masjid Mosque	Mushola Pray Room	Gereja Protestan Protestant Church	Gereja Katholik Catholic Church	Pura Temple	Vihara
(1)	(2)	(3)	(4)	(5)	(6)	(7)
Aketernate	0	0	5	0	0	0
Kobisonta	2	7	0	0	0	0
Loping Mulyo	1	5	0	0	0	0
Namto	1	0	1	0	1	0
Seti	0	1	8	0	0	0
Tanah Merah	1	10	0	0	8	0
Tihuana	2	5	1	0	0	0
Upt Seti Bakti	1	1	1	0	0	0
Wailoping	2	16	1	0	0	0
Waimusal	1	2	1	0	0	0
Waiputih	1	7	0	0	0	0
Waitila	3	6	1	0	0	0
Wonosari	2	6	0	0	0	0
Seram Utara Timur Seti	17	66	19	0	9	0

Sumber: BPS, Pendataan Potensi Desa (Podes) 2014,2018, dan 2021

Tabel 4.4.2 Banyaknya Kejadian Bencana Alam Menurut Desa/Kelurahan dan Jenis Bencana Alam di Kecamatan Seram Utara Timur Seti, 2021

Number of Natural Disaster by Villages and by Type of Disaster In Seram Utara Timur Seti , 2021

Desa/Kelurahan <i>Village/Kelurahan</i>	Gempa Bumi <i>Earthquake</i>	Tsunami <i>Tsunami</i>	Gunung Meletus <i>Volcanic Eruption</i>	Tanah Longsor <i>Landslide</i>
(1)	(2)	(3)	(4)	(5)
1. Aketernate	0	0	0	0
2. Kobisonta	0	0	0	0
3. Loping Mulyo	0	0	0	0
4. Namto	0	0	0	0
5. Seti	0	0	0	0
6. Tanah Merah	0	0	0	0
7. Tihwana	0	0	0	0
8. Upt Seti Bakti	0	0	0	0
9. Wailoping	0	0	0	0
10. Waimusal	0	0	0	0
11. Waiputih	0	0	0	0
12. Waitila	0	0	0	0
13. Wonosari	0	0	0	0
Seram Utara Timur Seti	0	0	0	0

Lanjutan Tabel 4.4.2

Desa/Kelurahan <i>Village/Kelurahan</i>	Banjir <i>Floods</i>	Banjir Bandang <i>Flash Floods</i>	Kekeringan <i>Drought</i>	Kebakaran Hutan dan Lahan <i>Forest and Land Fires</i>
(1)	(6)	(7)	(8)	(9)
1. Aketernate	0	0	0	0
2. Kobisonta	1	0	0	0
3. Loping Mulyo	1	0	0	0
4. Namto	0	0	0	0
5. Seti	0	0	0	0
6. Tanah Merah	0	0	0	0
7. Tihuana	0	0	0	0
8. Upt Seti Bakti	1	0	0	0
9. Wailoping	0	0	0	0
10. Waimusal	0	0	0	0
11. Waiputih	0	0	0	0
12. Waitila	0	0	0	0
13. Wonosari	1	0	0	0
Seram Utara Timur Seti	4	0	0	0

Lanjutan Tabel 4.4.2

Desa/Kelurahan <i>Village/Kelurahan</i>	Angin Puyuh/ Beliung/ <i>Tornado/Typhoon</i>	Puting Topan <i>Wave</i>	Gelombang Pasang <i>Tidal</i> Wave	Abrasi <i>Abrasion</i>
(1)	(10)	(11)	(12)	(12)
1. Aketernate	0	0	0	0
2. Kobisonta	0	0	0	0
3. Loping Mulyo	0	0	0	0
4. Namto	0	0	0	0
5. Seti	0	0	0	0
6. Tanah Merah	0	0	0	0
7. Tihuana	0	0	0	0
8. Upt Seti Bakti	0	0	0	0
9. Wailoping	0	0	0	0
10. Waimusal	0	0	0	0
11. Waiputih	0	0	0	0
12. Waitila	0	0	0	0
13. Wonosari	0	0	0	0
Seram Utara Timur Seti	0	0	0	0

Catatan/Note: ...

Sumber/Source: BPS, Pendataan Potensi Desa (Podes) 2021/BPS-Statistics Indonesia, Village Potential Data Collecting 2021

SOCIAL AND WELFARE

Tabel 4.4.3 Banyaknya Korban Jiwa Akibat Bencana Alam Menurut Desa/Kelurahan dan Jenis Bencana Alam di Kecamatan Seram Utara Timur Seti, 2021

Number of Casualties Due to Natural Disasters by Villages and by Type of Disaster In Seram Utara Timur Seti , 2021

Desa/Kelurahan <i>Village/Kelurahan</i>	Gempa Bumi <i>Earthquake</i>	Tsunami <i>Tsunami</i>	Gunung Meletus <i>Volcanic Eruption</i>	Tanah Longsor <i>Landslide</i>
(1)	(2)	(3)	(4)	(5)
1. Aketernate	-	-	-	-
2. Kobisonta	-	-	-	-
3. Loping Mulyo	-	-	-	-
4. Namto	-	-	-	-
5. Seti	-	-	-	-
6. Tanah Merah	-	-	-	-
7. Tihuana	-	-	-	-
8. Upt Seti Bakti	-	-	-	-
9. Wailoping	-	-	-	-
10. Waimusal	-	-	-	-
11. Waiputih	-	-	-	-
12. Waitila	-	-	-	-
13. Wonosari	-	-	-	-
Seram Utara Timur Seti	0	0	0	0

Lanjutan Tabel 4.4.3

Desa/Kelurahan <i>Village/Kelurahan</i>	Banjir <i>Floods</i>	Banjir Bandang <i>Flash Floods</i>	Kekeringan <i>Drought</i>	Kebakaran Hutan dan Lahan <i>Forest and Land Fires</i>
(1)	(6)	(7)	(8)	(9)
1. Aketernate	-	-	-	-
2. Kobisonta	-	-	-	-
3. Loping Mulyo	-	-	-	-
4. Namto	-	-	-	-
5. Seti	-	-	-	-
6. Tanah Merah	-	-	-	-
7. Tihuana	-	-	-	-
8. Upt Seti Bakti	-	-	-	-
9. Wailoping	-	-	-	-
10. Waimusal	-	-	-	-
11. Waiputih	-	-	-	-
12. Waitila	-	-	-	-
13. Wonosari	-	-	-	-
Seram Utara Timur Seti	0	0	0	0

Lanjutan Tabel 4.4.3

Desa/Kelurahan <i>Village/Kelurahan</i>	Angin Puyuh/ Beliung/ <i>Tornado/Typhoon</i>	Gelombang Pasang <i>Tidal Wave</i>	Abrasi <i>Abrasion</i>
(1)	(10)	(11)	(12)
1. Aketernate	-	-	-
2. Kobisonta	-	-	-
3. Loping Mulyo	-	-	-
4. Namto	-	-	-
5. Seti	-	-	-
6. Tanah Merah	-	-	-
7. Tihuana	-	-	-
8. Upt Seti Bakti	-	-	-
9. Wailoping	-	-	-
10. Waimusal	-	-	-
11. Waiputih	-	-	-
12. Waitila	-	-	-
13. Wonosari	-	-	-
Seram Utara Timur Seti	0	0	0

Catatan/Note: ...

Sumber/Source: BPS, Pendataan Potensi Desa (Podes) 2021/BPS-Statistics Indonesia, Village Potential Data Collecting 2021

Tabel 4.4.4 Keberadaan Fasilitas/Upaya Antisipasi/Mitigasi Bencana Alam

Table

Menurut Desa/Kelurahan di Kecamatan Seram Utara Timur Seti, 2021

Existence of Facilities / Efforts to Anticipate / Mitigate Natural Disasters by Villages In Seram Utara Timur Seti , 2021

Desa/Kelurahan	Sistem Peringatan Dini Bencana Alam / <i>Natural Disaster Early Warning System</i>	Sistem Peringatan Dini Khusus Tsunami / <i>Tsunami Early Warning System</i>	Perlengkapan Keselamatan / <i>Safety Equipment</i>
(1)	(2)	(3)	(4)
1. Aketernate	Tidak Ada	Tidak Ada	Tidak Ada
2. Kobisonta	Tidak Ada	Tidak Ada	Tidak Ada
3. Loping Mulyo	Tidak Ada	Tidak Ada	Tidak Ada
4. Namto	Tidak Ada	Tidak Ada	Tidak Ada
5. Seti	Tidak Ada	Tidak Ada	Tidak Ada
6. Tanah Merah	Tidak Ada	Tidak Ada	Tidak Ada
7. Tihuana	Tidak Ada	Tidak Ada	Tidak Ada
8. Upt Seti Bakti	Tidak Ada	Tidak Ada	Tidak Ada
9. Wailoping	Tidak Ada	Tidak Ada	Tidak Ada
10. Waimusal	Tidak Ada	Tidak Ada	Tidak Ada
11. Waiputih	Tidak Ada	Tidak Ada	Tidak Ada
12. Waitila	Tidak Ada	Tidak Ada	Tidak Ada
13. Wonosari	Tidak Ada	Tidak Ada	Tidak Ada

Lanjutan Tabel 4.4.4

Desa/Kelurahan	Rambu-Rambu dan Jalur Evakuasi Bencana <i>Sign and Evacuation Route</i>	Pembuatan, Perawatan, atau Normalisasi: Sungai, Kanal, Tanggul, Parit, Drainase, Waduk, Pantai, dll <i>Manufacture, Maintenance, or Normalization: Rivers, Canals, Embankment, etc</i>
(1)	(5)	(6)
1. Aketernate	Tidak Ada	Ada
2. Kobisonta	Tidak Ada	Ada
3. Loping Mulyo	Tidak Ada	Tidak Ada
4. Namto	Tidak Ada	Ada
5. Seti	Tidak Ada	Ada
6. Tanah Merah	Tidak Ada	Ada
7. Tihwana	Tidak Ada	Ada
8. Upt Seti Bakti	Tidak Ada	Tidak Ada
9. Wailoping	Tidak Ada	Ada
10. Waimusal	Tidak Ada	Ada
11. Waiputih	Tidak Ada	Ada
12. Waitila	Tidak Ada	Ada
13. Wonosari	Tidak Ada	Ada

Catatan:

Sumber: BPS, Pendataan Potensi Desa (Podes) 2021

Tabel 4.4.5 Banyaknya Desa/Kelurahan yang Memiliki Kelompok Kegiatan Olahraga Menurut Jenis Olahraga dan Ketersediaan

Fasilitas/Lapangan Olahraga di Kecamatan Seram Utara Timur Seti, 2021


Number of Villages That Have Sports Activities Group According to Sports Type and Availability of Sports Facilities/Fields In Seram Utara Timur Seti, 2021

Jenis Olahraga	Kondisi Fasilitas/Lapangan Olahraga			Tidak Ada Fasilitas/Lapangan Olahraga <i>No Sport Facilities/Fields</i>
	Baik	Rusak Sedang	Rusak Parah	
(1)	(2)	(3)	(4)	(5)
Sepak Bola/ <i>Soccer</i>	0	9	3	1
Bola Voli/ <i>Volley Ball</i>	11	2	0	0
Bulu Tangkis/ <i>Badminton</i>	2	0	0	11
Bola Basket/ <i>Basket Ball</i>	0	0	0	13
Tenis Lapangan/ <i>Court Tennis</i>	0	0	0	13
Tenis Meja/ <i>Table Tennis</i>	1	2	0	10
Futsal/ <i>Futsal</i>	0	0	0	13
Renang/ <i>Swimming</i>	0	0	0	13
Bela Diri/ <i>Martial Arts</i>	3	1	0	9
Bilyard/ <i>Billiards</i>	0	0	0	13
Fitnes, Aerobik, dll/ <i>Fitness, Aerobics, etc</i>	0	0	0	13
Lainnya/ <i>Others</i>	0	0	0	13

Sumber: BPS, Pendataan Potensi Desa (Podes) 2021

<https://malukutengahkab.bps.go.id>

BAB V
PERTANIAN
AGRICULTURE



<https://malukutengahkab.bps.go.id>

PENJELASAN TEKNIS

- 1 **Tegal/Kebun** adalah lahan pertanian bukan sawah (lahan kering) yang ditanami tanaman semusim atau tahunan dan terpisah dengan halaman sekitar rumah serta penggunaannya tidak berpindah pindah
- 2 **Ladang/Huma** adalah lahan pertanian bukan sawah (lahan kering) yang biasanya ditanami tanaman semusim dan penggunaannya hanya semusim atau dua musim, kemudian akan ditinggalkan bila sudah tidak subur lagi (berpindah-pindah). Kemungkinan lahan ini beberapa tahun kemudian akan dikerjakan kembali jika sudah subur
- 3 **Lahan yang sementara tidak diusahakan** adalah lahan yang biasanya diusahakan tetapi untuk sementara (lebih dari 1 (satu) tahun tetapi kurang dari atau sama dengan 2 (dua) tahun) tidak diusahakan, termasuk lahan sawah yang tidak diusahakan selama lebih dari 2 (dua) tahun
- 4 **Data pokok tanaman pangan yang dikumpulkan** adalah luas panen dan produktivitas (hasil per hektar). Produksi tanaman pangan merupakan hasil perkalian antara luas panen dengan produktivitas. Pengumpulan data luas panen dilakukan setiap bulan dengan pendekatan area kecamatan di seluruh wilayah Indonesia. Pengumpulan data produktivitas dilakukan melalui pengukuran langsung pada plot ubinan

TECHNICAL NOTES

- 1 **Dry field/Garden** is an dryland (unirrigated land) which is planted with seasonal or annual crops and separately from the yard around the house without shifting
- 2 **Unirrigated agricultural field /Shifting cultivation land** is dryland (unirrigated land) that usually is cultivated for seasonal crops and utilized only for one or two seasons, then it will be left when it is not fertile (shifting). Maybe, this land will be used again in a few years if it has been fertile
- 3 **Temporarily unused land** is land that is regularly used but temporarily (more than a year but less or equal than twoyears) is unused, it includes wetland that is not cultivated more than two years
- 4 **The main food crops data collected** consists of harvested area and productivity (yield per hectare). Food crops production is generated by harvested area multiplied by productivity. The harvested area data is collected every month using sub district area approach in all sub district in Indonesia. The productivity data collection is conducted by a direct measurement in 2½m x 2½m crop cutting plot. The productivity measurement is

- berukuran 2½ m x 2½ m. Pengumpulan data produktivitas dilakukan setiap subround (empat bulanan) pada waktu panen petani
- | | |
|----------------------------------------------------------------------------------------------------------------------------------------------------------------------------------------------------------------------------------------------------------------|--------------------------------------------------------------------------------------------------------------------------------------------------------------------------------------------------------------------------------------|
| <p>5 Data produksi padi dan palawija yang disajikan adalah dalam kualitas: gabah kering giling (padi), pipilan kering (jagung), biji kering (kedelai dan kacang tanah), dan umbi basah (ubi kayu dan ubi jalar)</p> | <p>5 Production of paddy and secondary crops data are presented in the form of: dry unhusked rice (paddy), dry loose maize (maize), dry shells crops (soybeans and peanuts), and fresh roots (cassava and sweet potatoes)</p> |
| <p>6 Tanaman sayuran semusim adalah tanaman sumber vitamin, garam mineral dan lain-lain yang dikonsumsi dari bagian tanaman yang berupa daun, bunga, buah, dan umbinya, yang berumur kurang dari satu tahun</p> | <p>6 Seasonal vegetable plants are plants which are the sources of vitamin, mineral salt, etc, consumed from the part of the plant in the form of leaf, flower, fruit, and root with the age of less than one year</p> |
| <p>7 Tanaman buah-buahan semusim adalah tanaman sumber vitamin, garam mineral, dan lain-lain yang dikonsumsi dari bagian tanaman yang berupa buah, berumur kurang dari satu tahun, tidak berbentuk pohon/rumpun tetapi menjalar dan berbatang lunak</p> | <p>7 Seasonal fruit plants are plants which are the sources of vitamin, mineral salt, etc, consumed from the part of the plant in the form of fruits. These plants are creeps with the age of less than one year</p> |
| <p>8 Tanaman buah-buahan tahunan adalah tanaman sumber vitamin, garam mineral, dan lain-lain yang dikonsumsi dari bagian tanaman yang berupa buah dan merupakan tanaman tahunan</p> | <p>8 Annual fruit plants are plants which are the sources of vitamin, contained mineral salt, etc, consumed from the part of plant in the form of fruit and more than one year of age</p> |
| <p>9 Tanaman sayuran tahunan adalah tanaman sumber vitamin, garam mineral, dan lain-lain yang dikonsumsi dari bagian tanaman yang berupa daun dan atau buah yang berumur lebih dari satu tahun</p> | <p>9 Annual vegetable plants are plants which are the sources of vitamin, contained mineral salt, etc, consumed from the part of the plant in the form of vegetable and more than one year of age</p> |
| <p>10 Tanaman biofarmaka adalah tanaman yang bermanfaat untuk obat-obatan, kosmetik, dan</p> | <p>10 Medicinal plants are plants which are useful for medicine. It is consumed from part of the</p> |

- kesehatan yang dikonsumsi atau digunakan dari bagian-bagian tanaman seperti daun, batang, buah, umbi (rimpang) ataupun akar
- 11 **Tanaman hias** adalah tanaman yang mempunyai nilai keindahan baik bentuk, warna daun, tajuk maupun bunganya, sering digunakan untuk penghias pekarangan dan lain sebagainya
- 12 **Luas panen tanaman hortikultura** adalah luas tanaman sayuran, buah-buahan, biofarmaka, dan tanaman hias yang diambil hasilnya/dipanen pada periode pelaporan
- 13 **Luas panen untuk tanaman sayuran** adalah luas tanaman yang dipanen sekaligus/habis/dibongkar dan luas tanaman yang dipanen berkali-kali (lebih dari satu kali)/belum habis
- 14 **Tanaman yang dipanen sekaligus/ habis/dibongkar** adalah tanaman yang sehabis panen langsung dibongkar/dicabut, terdiri dari bawang merah, bawang putih, bawang daun, kentang, kol/kubis, kembang kol, petsai/sawi, wortel, lobak, dan kacang merah
- 15 **Tanaman yang dipanen berkali-kali (lebih dari satu kali)/belum habis** adalah tanaman yang pemanenannya lebih dari satu kali dan biasanya dibongkar apabila panen terakhir sudah tidak memadai lagi, terdiri dari: kacang panjang, cabe besar, cabe rawit, jamur, tomat, terung, buncis, ketimun, labu siam, kangkung, bayam, melon,
- plant such as leaf, flower, fruit, tuber, and root*
- 11 **Ornamental plants** are plants which have a beauty value, either in shape, colour of leaf or crown of flower, and they are often used as a yard decorator
- 12 **Harvested area of horticulture** is area which vegetable, fruit, medicinal and ornamental plant of crop harvested during the period of report
- 13 **Harvested area of vegetables** is area of entirely plant harvested/demolished and plant harvested several times/undemolished
- 14 **Entirely plants harvested/demolished** are plants usually harvested once and demolished to be substituted by other plants, consisting of: shallots, garlic, leeks, potato, cabbage, cauli flower, mustard green, carrots, chinese radish, and red kidney beans
- 15 **Plants harvested several times/undemolished** are plants usually harvested more than once and demolished in the case that the last harvest was economically not profitable. They consist of : yard long beans, chili, small chili, mushroom, tomatoes, egg plant, frech beans, cucumber, pumpkin/chajota, swamp

- semangka, dan blewah
- 16** **Produksi hortikultura** adalah hasil menurut bentuk produk dari setiap tanaman sayuran, buah-buahan, biofarmaka dan tanaman hias yang diambil berdasarkan luas yang dipanen/tanaman yang menghasilkan pada bulan/triwulan laporan
- 17** **Penghitungan luas tanaman perkebunan besar** adalah pada keadaan akhir tahun dan tidak termasuk yang luasnya kurang dari 5 hektar
- 18** **Bentuk produksi perkebunan** adalah; karet kering (karet), daun kering (teh dan tembakau), biji kering (kopi dan coklat), kulit kering (kayu manis dan kina), serat kering (rami), bunga kering (cengkeh), refined sugar (tebu dari perkebunan besar), gula mangkok (tebu dari perkebunan rakyat), ekivalen kopra (kopra), biji dan bunga (pala) serta minyak daun (sereh)
- 19** **Kawasan hutan** adalah wilayah tertentu yang berupa hutan, yang ditunjuk dan atau ditetapkan oleh pemerintah untuk dipertahankan keberadaannya sebagai hutan tetap. Hal ini untuk menjamin kepastian hukum mengenai status kawasan hutan, letak batas dan luas suatu wilayah tertentu yang sudah ditunjuk menjadi kawasan hutan tetap
- 20** **Kawasan hutan Indonesia** ditetapkan oleh Menteri Kehutanan dalam bentuk Surat Keputusan Menteri Kehutanan tentang Penunjukan Kawasan Hutan dan Perairan Provinsi.
- cabbage, spinach, melon, watermelon, and blewah*
- 16** **Horticulture production** is the standard production quantity form of vegetable, fruit, medicinal and ornamental plant based on harvested area/the number of production plants reported monthly/quarterly
- 17** **Planted areas of estates** refer to condition at the end of the year, and exclude areas less than 5 hectares
- 18** **Production of estates crops** are follows: dry rubber (rubber); dry leaves (tea and tobacco); dry beans (cofee and cocoa); dry bark (cassiavera and cinchona); dry fibre (rosella); dry flowers/buds (cloves); refined sugar (sugar cane from estate); cup sugar (sugar cane from smallholders); copra (copra); seeds and buds (nutmeg); and leaf oil (citronella)
- 19** **Forest Area** is a specific territory of forest ecosystem determined and or decided by the government as a permanent forest. Such decision is important to maintain the size of forest area and to ensure its legitimation and boundary demarcation of permanent forest
- 20** **Indonesian forest area** is determined by the Minister of Forestry in the format of Ministerial Decree on the Designation of Provincial Forest Area and Inland Water, Coastal

- Penunjukan Kawasan Hutan ini disusun berdasarkan hasil pemaduserasian antara Rencana Tata Ruang Wilayah Provinsi (RTRWP) dengan Tata Guna Hutan Kesepakatan (TGHK)
- 21 Penunjukan kawasan hutan** mencakup pula kawasan perairan yang menjadi bagian dari Kawasan Suaka Alam (KSA) dan Kawasan Pelestarian Alam (KPA)
- 22 Kawasan Suaka Alam (KSA)** adalah kawasan dengan ciri khas tertentu, baik di darat maupun di perairan yang mempunyai fungsi pokok sebagai kawasan pengawetan keanekaragaman tumbuhan dan satwa serta ekosistemnya, yang juga berfungsi sebagai wilayah sistem penyangga kehidupan
- 23 Kawasan Pelestarian Alam (KPA)** adalah kawasan dengan ciri khas tertentu, baik di darat maupun di perairan yang mempunyai fungsi pokok perlindungan sistem penyangga kehidupan, pengawetan keanekaragaman jenis tumbuhan dan satwa, serta pemanfaatan secara lestari sumber daya alam hayati dan ekosistemnya
- Berdasarkan Undang-Undang No. 41 Tahun 1999** tentang Kehutanan, kawasan hutan dibagi ke dalam kelompok Hutan Konservasi, Hutan Lindung, dan Hutan Produksi
- 24 Hutan Konservasi** adalah kawasan hutan dengan ciri khas tertentu, yang mempunyai fungsi
- and Marine Ecosystem. The designation of Forest Area is formulated based on integrated and harmonized of Provincial Spatial Planning (RTRWP) and Forest Land Use by Concensus (TGHK).*
- 21 The designation of forest area** in some cases also cover inland water, coastal and marine ecosystem that may become part of Sanctuary Reserve Area (KSA) and Nature Conservation Area (KPA).
- 22 A Sanctuary Reserve Area** is a specific terrestrial or aquatic area having specific criteria for preserving biodiversity plant and animal as well as ecosystem, which also serve as life support system
- 23 A Nature Conservation area** is a specific terrestrial or aquatic area whose main function is to serve life support system and preserve diversity of plant and animal species, as well as to provide a sustainable utilization of living resources and their ecosystems
- In accordance to the Act on Forestry No. 41/1999, forest area is categorized as Conservation Forest, Protection Forest and Production Forest*
- 24 Conservation Forest** is a forest area having specific characteristic established for

- pokok pengawetan keanekaragaman tumbuhan dan satwa serta ekosistemnya
- 25 Hutan Lindung** adalah kawasan hutan yang mempunyai fungsi pokok sebagai perlindungan sistem penyangga kehidupan untuk mengatur tata air, mencegah banjir, mengendalikan erosi, mencegah intrusi air laut, dan memelihara kesuburan tanah
- 26 Hutan Produksi** adalah kawasan hutan yang mempunyai fungsi pokok memproduksi hasil hutan. Hutan produksi terdiri dari Hutan Produksi Tetap (HP), Hutan Produksi Terbatas (HPT), dan Hutan Produksi yang dapat dikonversi
- 27 Penetapan lahan kritis** mengacu pada lahan yang telah sangat rusak karena kehilangan penutupan vegetasinya, sehingga kehilangan atau berkurang fungsinya sebagai penahan air, pengendali erosi, siklus hara, pengatur iklim mikro, dan retensi karbon. Berdasarkan kondisi vegetasinya, kondisi lahan dapat diklasifikasikan sebagai: sangat kritis, kritis, agak kritis, potensial kritis, dan kondisi norma
- 28 Reboisasi atau rehabilitasi hutan** bertujuan untuk menghutankan kembali kawasan hutan yang kritis di wilayah daerah aliran sungai (DAS) yang dilaksanakan bersama masyarakat secara partisipatif
- 29 Pemanfaatan hasil hutan kayu** adalah segala bentuk usaha yang
- the purposes of conservation of animal and plant species as well as their ecosystem*
- 25 Protection Forest** is a forest area designated to serve life support system, maintain hydrological system, prevent of flood, erosion control, seawater intrusion, and maintain soil fertility
- 26 Production Forest** is a forest area designated mainly to promote sustainable forest production. Production forest is classified as permanent production forest, limited production forest, and convertible production forest
- 27 Critical land** refers to a piece of land severely damaged due to lost of its vegetation cover so that its functions as water retention, erosion control, nutrient cycling, micro climate regulator and carbon retention are completely depleted. Based upon its vegetation condition, the land could be classified as : very critical, critical, slight critical, potential critical, and normal condition
- 28 Reforestation or forest rehabilitation** is intended to rehabilitate the critical land inside forest area or watershed to improve their ecological and hydrological functions. The activities were conducted with active participation of local communities who live nearby the target area
- 29 Commercial utilization of timber as forest product** is

- memanfaatkan dan mengusahakan hasil hutan kayu dengan tidak merusak lingkungan dan tidak mengurangi fungsi pokok hutan. Kegiatan ini hanya dapat dilaksanakan pada areal hutan yang memiliki potensi untuk dilakukan kegiatan pemanfaatan hasil hutan kayu dan dapat dilaksanakan setelah diperoleh izin usaha
- 30 Izin Usaha Pemanfaatan Hasil Hutan Kayu (IUPHHK) pada hutan alam** adalah izin untuk memanfaatkan hutan produksi yang kegiatannya terdiri dari pemanenan atau penebangan, penanaman, pemeliharaan, pengamanan, pengolahan, dan pemasaran hasil hutan kayu. IUPHHK dapat diberikan kepada perorangan, koperasi, badan usaha swasta, dan BUMN/BUMD
- 31 Produksi hasil hutan utama yang dihasilkan dari hutan** adalah kayu bulat. Produksi kayu bulat ini dihasilkan dari hutan alam melalui kegiatan perusahaan Hak Pengusahaan Hutan (HPH/IUPHHK), kegiatan ijin pemanfaatan kayu (IPK) dalam rangka pembukaan wilayah hutan, pembangunan Hutan Tanaman Industri (HTI), serta kegiatan hutan rakyat
- 32 Kayu Gergajian** merupakan kayu hasil konversi kayu bulat dengan menggunakan mesin gergaji, mempunyai bentuk yang teratur dengan sisi-sisi sejajar dan sudut-sudutnya siku dengan ketebalan tidak lebih dari 6 cm dan kadar air tidak lebih dari 18 persen. Kayu gergajian yang
- activities to utilize timber without destructing the environment and undermining the main functions of the forest area. Those activities could only be executed in forest area with high commercial timber value with license*
- 30 The license to commercially utilize timber in natural forest** is license to utilize production forest for which the activities consist of harvesting or felling, planting, tending, protecting, processing, and marketing. The license could be granted to individuals, cooperatives, private companies, state-owned enterprises/local government-owned enterprises
- 31 The main product of commercial forest operation** is log. The log is harvested from various sources such as natural forest granted to concessionaires (IUPHHK/HPH), land clearing activities (IPK), industrial forest plantation (HTI) and community forest
- 32 Sawn Timber** Constitutes a sawmill product derived from logs as raw material. The product is characterized with regular forms having parallel sides at right angle to each other, thickness not more than 6 cm and moisture content not to exceed 18 percent. Sawn

- diolah langsung dari kayu bulat, wajib didukung dengan dokumen yang sah
- 33 Kayu Lapis** adalah panel kayu yang tersusun dari lapisan veneer dibagian luarnya, sedangkan dibagian intinya (core) bisa berupa veneer atau material lain, diikat dengan lem kemudian di-press (ditekan) sedemikian rupa sehingga menjadi panel yang kuat. Termasuk dalam artian ini adalah kayu lapis yang dilapisi lagi dengan material lain
- 34 Rumah Tangga Perikanan Tangkap** adalah rumah tangga yang melakukan kegiatan penangkapan ikan/binatang air lainnya/tanaman air dengan tujuan sebagian/seluruh hasilnya untuk dijual
- 35 Rumah Tangga Perikanan Budidaya** adalah rumah tangga yang melakukan kegiatan budidaya ikan/binatang air lainnya/tanaman air dengan tujuan sebagian/seluruh hasilnya untuk dijual
- timber produced directly from logs must be certified by a legal document*
- 33 Plywood** is wood panel consisting of layers pressed together in between veneers; the core may be veneer or some other material, bound together with glue and pressed tightly together to make a strong panel. Included to this definition is plywood covered with other materials
- 34 A capture fishery household** is a household conducting activities in catching fishes/other aquatic animals/aquatic plants, for which the products are wholly or partly to be sold
- 35 An aquaculture fishery household** is a household conducting activities in culturing fishes/other aquatic animals/aquatic plants, for which the products are wholly or partly to be sold. different types of parameters

ULASAN

Berdasarkan produksi tanaman bahan makanan komoditas ubi kayu menjadi yang tertinggi sebesar 214 ton. Sementara kacang tanah merupakan komoditis produksi tanaman bahan makanan terendah sebesar 14,4 ton.

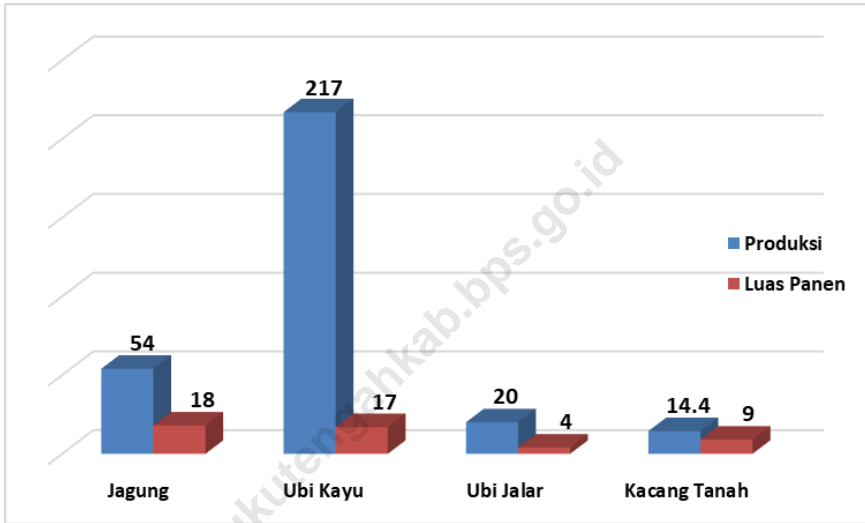
DESCRIPTION

Based on the production of food crops, casava commodity was the highest 214 tons, respectively. Meanwhile, peanut is a commodity of with the lowest production of food crops, 14,4 tons, respectively.

<https://malukutengahkab.bps.go.id>

<https://malukutengahkab.bps.go.id>

Gambar 5 Luas Panen dan Produksi Tanaman Bahan Makanan Menurut Jenis di Kecamatan Seram Utara Timur Seti, 2021
Picture
 Vast Harvested and Production of Staple Foods Crops by The Type in Seram Utara Timur Seti Subdistrict, 2021



Sumber / Source: Dinas Tanaman Pangan dan Hortikultura Kabupaten Maluku Tengah

<https://malukutengahkab.bps.go.id>

5.1 TANAMAN PANGAN / FOOD CROPS

Tabel 5.1.1 Luas Panen, Produksi dan Rata-rata Produksi Tanaman Bahan Makanan Menurut Jenis di Kecamatan Seram Utara Timur Seti, 2021

Vast Harvested, Production and Production Rates of Staple Foods Crops by The Type in Seram Utara Timur Seti Subdistrict, 2021

Jenis Tanaman <i>Type of Crops</i>	Produksi <i>Production(ton)</i>	Luas Panen Vast <i>Harvested(ha)</i>	Rata-rata Produksi <i>Production Rates (ton/ha)</i>
(1)	(2)	(3)	(4)
1. Jagung <i>Maize/Corn</i>	54	18	3
2. Ubi Kayu <i>Casava</i>	217	17	12,76
3. Ubi Jalar <i>Sweet Potatoes</i>	20	4	5
4. Kacang Tanah <i>Peanut</i>	14,4	9	1,6

Sumber / Source: Dinas Tanaman Pangan dan Hortikultura Kabupaten Maluku Tengah

5.2 HORTIKULTURA / HORTICULTURE CROPS

Tabel 5.2.1 Luas Panen Tanaman Sayuran Menurut Jenis Tanaman di Kecamatan Seram Utara Timur Seti (ha), 2020– 2021
Table **Harvested Area of Seasonal Vegetables by Kind of Plant in Seram Utara Timur Seti Subdistrict (ha), 2020–2021**

Jenis Tanaman <i>Kind of Plants</i>	2020	2021
(1)	(2)	(3)
Sayuran/Vegetables:		
Bawang Merah/ <i>Shallots</i>	-	-
Cabai Besar/ <i>Chili/Big Chili</i>	21	12
Cabai Rawit/ <i>Cayene Pepper</i>	25	14
Kangkung/ <i>Water Spinach</i>	12	1
Kubis/ <i>Cabbage</i>	6	11
Tomat/ <i>Tomato</i>	17	18
Terung/ <i>Eggplant</i>	6	10
Ketimun/ <i>Cucumbar</i>	7	10
Kacang Panjang/ <i>Beans</i>	16	16

Sumber/Source: BPS, Statistik Pertanian Hortikultura SPH-SBS/BPS-Statistics Indonesia, Agricultural Statistic for Horticulture SPH-SBS

Tabel 5.2.2 Produksi Tanaman Sayuran Menurut Jenis Tanaman di Kecamatan Seram Utara Timur Seti (kuintal), 2020–2021
Table Production of Seasonal Vegetables by Kind of Plant in Seram Utara Timur Seti Subdistrict (quintal), 2020–2021

Jenis Tanaman <i>Kind of Plants</i>	2020	2021
(1)	(2)	(3)
Sayuran/Vegetables:		
Bawang Merah/ <i>Shallots</i>	-	-
Cabai Besar/ <i>Chili/Big Chili</i>	435	312
Cabai Rawit/ <i>Cayene Pepper</i>	550	451
Kangkung/ <i>Water Spinach</i>	162	20
Kubis/ <i>Cabbage</i>	100	220
Tomat/ <i>Tomato</i>	358	397
Terung/ <i>Eggplant</i>	110	222
Ketimun/ <i>Cucumbar</i>	154	127
Kacang Panjang/ <i>Beans</i>	299	376

Catatan/Note: ...

Sumber/Source: BPS, Statistik Pertanian Hortikultura SPH-SBS/BPS-Statistics Indonesia, *Agricultural Statistic for Horticulture SPH-SBS*

Tabel 5.2.3 Luas Panen Tanaman Biofarmaka Menurut Jenis Tanaman di Kecamatan Seram Utara Timur Seti (m²), 2020–2021
Table Harvested Area of Medicinal Plants by Kind of Plant in Seram

Utara Timur Seti Subdistrict (m²), 2020–2021

Jenis Tanaman <i>Kind of Plants</i>	2020	2021
(1)	(2)	(3)
Jahe/ <i>Ginger</i>	-	3.500
Laos/Lengkuas/ <i>Galanga</i>	-	500
Kencur/ <i>East Indian Galangal</i>	-	2.500
Kunyit/ <i>Turmeric</i>	-	1.000
Kapulaga/ <i>Java Cardamom</i>	-	500
Lidah Buaya/ <i>Aloevera</i>	-	500

Catatan/Note: ...

Sumber/Source: BPS, Statistik Pertanian Hortikultura SPH-SBS/BPS-Statistics Indonesia, Agricultural Statistic for Horticulture SPH-SBS

Tabel 5.2.4 Produksi Tanaman Biofarmaka Menurut Jenis Tanaman di Kecamatan Seram Utara Timur Seti (Kg), 2020–2021
Production of Medicinal Plants by Kind of Plant in Seram Utara Timur Seti Subdistrict (Kg), 2020–2021

Jenis Tanaman <i>Kind of Plants</i>	2020	2021
(1)	(2)	(3)
Jahe/ <i>Ginger</i>	-	5.325
Laos/ <i>Lengkuas/Galanga</i>	-	850
Kencur/ <i>East Indian Galangal</i>	-	3.525
Kunyit/ <i>Turmeric</i>	-	2.900
Kapulaga/ <i>Java Cardamom</i>	-	580
Lidah Buaya/ <i>Aloe vera</i>	-	1.200

Catatan/Note: ...

Sumber/Source: BPS, Statistik Pertanian Hortikultura SPH-SBS/BPS-Statistics Indonesia, *Agricultural Statistic for Horticulture SPH-SBS*

Tabel 5.2.5 Luas Panen Tanaman Hias Menurut Jenis Tanaman di Kecamatan Seram Utara Timur Seti (m²), 2020–2021
Table **Harvested Area of Ornamental Plants by Kind of Plant in Seram Utara Timur Seti Subdistrict (m²), 2020–2021**

Jenis Tanaman <i>Kind of Plants</i>	2020	2021
(1)	(2)	(3)
Anggrek/ <i>Orchid</i>	-	-
Krisan/ <i>Chrysantemum</i>	-	-
Mawar/ <i>Rose</i>	-	-
Sedap Malam/ <i>Tuberose</i>	-	-

Catatan/Note: ...

Sumber/Source: BPS, Statistik Pertanian Hortikultura SPH-TH/BPS-Statistics Indonesia, *Agricultural Statistik for Horticulture SPH-T*

Tabel 5.2.6 **Produksi Tanaman Hias Menurut Jenis Tanaman di Kecamatan Seram Utara Timur Seti (Tangkai), 2020–2021**
Table *Production of Ornamental Plants by Kind of Plant in Seram Utara Timur Seti Subdistrict (stalks), 2020–2021*

Jenis Tanaman <i>Kind of Plants</i>	2020	2021
(1)	(2)	(3)
Anggrek/ <i>Orchid</i>	-	-
Krisan/ <i>Chrysantemum</i>	-	-
Mawar/ <i>Rose</i>	-	-
Sedap Malam/ <i>Tuberose</i>	-	-

Catatan/Note: ...

Sumber/Source: BPS, Statistik Pertanian Hortikultura SPH-TH/BPS-Statistics Indonesia, *Agricultural Statistik for Horticulture SPH-TH*

<https://malukutengahkab.bps.go.id>

Tabel 5.2.7 **Produksi Buah-Buahan dan Sayuran Tahunan Menurut Jenis Tanaman di Kecamatan Seram Utara Timur Seti (kuintal), 2020–2021**

Table

Production of Annual Fruits and Vegetables by Kind of Plant in Seram Utara Timur Seti Subdistrict (quintal), 2020–2021

Jenis Tanaman <i>Kind of Plants</i>	2020	2021
(1)	(2)	(3)
Buah–Buahan/<i>Fruits:</i>		
Mangga/ <i>Mango</i>	-	8.736
Durian/ <i>Durian</i>	-	2.610
Jeruk Siam/ <i>Keprok/Orange/Tangerine</i>	2.050	13.618
Pisang/ <i>Banana</i>	45.900	98.774
Pepaya/ <i>Papaya</i>	2.560	11.114
Salak/ <i>Snakefruit</i>	6.060	17.976
Nangka/ <i>Cempedak/Jackfruit</i>	550	3.842
Nenas/ <i>Pineapple</i>	14	66

Catatan/*Note:* ...

Sumber/*Source:* BPS, Statistik Pertanian Hortikultura SPH-TH/*BPS-Statistics Indonesia, Agricultural Statistik for Horticulture SPH-BST*

5.3 PERKEBUNAN / PLANTATION

Tabel 5.3.1 Luas Tanaman Menghasilkan dan Tanaman Yang Tidak/Belum Menghasilkan Menurut Jenis Tanaman di Kecamatan Seram Utara Timur Seti, 2021
Harvested and Unharvested Plantation by Plant Type in Seram Utara Timur Seti Subdistrict, 2021

Jenis Tanaman <i>Plant Type</i>	Luas Tanaman Menghasilkan (Ha) <i>Harvested Area (Ha)</i>	Luas Yang Tidak/Belum Menghasilkan (Ha) <i>Unharvested Area (Ha)</i>
(1)	(2)	(3)
Kelapa <i>Coconut</i>	249	62
Cengkeh <i>Clove</i>	96,6	23,4
Pala <i>Nutmeg</i>	63	20
Kakao <i>Cocoa</i>	44,9	33,1

Sumber / Source : Dinas Perkebunan dan Peternakan Kabupaten Maluku Tengah

Tabel 5.3.2 Luas Panen dan Produksi Panen Tanaman Perkebunan di Kecamatan Seram Utara Timur Seti, 2021
Table **Harvested Area and Production of Plantation Crops (Ton) by Plant Type in Seram Utara Timur Seti Subdistrict, 2021**

Jenis Tanaman <i>Plant Type</i>	Luas Panen (Ha) <i>Harvested Area (Ha)</i>	Produksi (Ton) <i>Production of Plantation Crops (Ton)</i>
(1)	(2)	(3)
Kelapa <i>Coconut</i>	249	256
Cengkeh <i>Clove</i>	96,6	30,25
Pala <i>Nutmeg</i>	63	15,50
Kakao <i>Cocoa</i>	44,9	24,30

Sumber / Source : Dinas Perkebunan dan Peternakan Kabupaten Maluku Tengah

5.4 PETERNAKAN / LIVESTOCK

Tabel 5.4.1. Jumlah Ternak Yang Dipotong Menurut Jenis di Kecamatan Seram Utara Timur Seti, 2021
Table Number of Livestock The Cut by The Type in Seram Utara Timur Seti Subdistrict, 2021

Jenis Ternak <i>Livestock Sort</i>	Jumlah
(1)	(2)
Kuda <i>Horse</i>	-
Sapi <i>Cow</i>	1.621
Kambing <i>Goat</i>	115
Babi <i>Pig</i>	-
Ayam Buras <i>Domestic Chicken</i>	3.756
Itik <i>Duck</i>	180
Ayam Pedaging <i>Broiler</i>	-
Ayam Petelur <i>Laying Chicken</i>	-

Sumber / Source : Dinas Perkebunan dan Peternakan Kabupaten Maluku Tengah

Tabel 5.4.2. Populasi Ternak Menurut Jenis di Kecamatan Seram Utara Timur Seti, 2021
Table 5.4.2. Livestock Population by The Type in Seram Utara Timur Seti Subdistrict, 2021

Jenis Ternak <i>Livestock Sort</i>	Populasi <i>Population</i>
(1)	(2)
Kuda <i>Horse</i>	-
Sapi <i>Cow</i>	13.041
Kambing <i>Goat</i>	181
Babi <i>Pig</i>	-
Ayam Buras <i>Domestic Chicken</i>	25.376
Itik <i>Duck</i>	1.199
Ayam Pedaging <i>Broiler</i>	-
Ayam Petelur <i>Laying Chicken</i>	-

Sumber / Source : Dinas Perkebunan dan Peternakan Kabupaten Maluku Tengah

5.5. PERIKANAN / FISHERY

Tabel 5.5.1 Jumlah Rumah Tangga Perikanan (RTP), Nelayan/Petani Ikan, Kelompok Usaha, Anggota dan Koperasi di Kecamatan Seram Utara Timur Seti, 2021
Number of Fisheries Household, Fisherman, Work Group, Members and Cooperation in Seram Utara Timur Seti Subdistrict, 2021

Uraian <i>Description</i>	Jumlah
(1)	(2)
Rumah Tangga Perikanan	
<i>Fisheries Household</i>	261
Tangkap	150
Kolam	50
Budidaya Laut	-
Pengelolaan Ikan	19
Papalele	42
Nelayan / Petani Ikan	
<i>Fisherman</i>	352
Tangkap	254
Tambak	50
Kolam	46
Budidaya Laut	-
Pengelolaan Ikan	56
Papalele	46
Kelompok Usaha/Anggota	
<i>Unit/Members</i>	269
Tangkap	20
Kolam	200
Budidaya Laut	4
Koperasi	45
Koperasi	-
Koperasi	-
Koperasi / Cooperative	-

Sumber / Source : Dinas Perikanan Kabupaten Maluku Tengah

AGRICULTURE

Tabel 5.5.2 Jumlah Armada Penangkapan Ikan Menurut Jenis dan Ukuran di Kecamatan Seram Utara Timur Seti, 2021
Number of Fish Gear by Type and Size in Seram Utara Timur Seti Subdistrict, 2021

Uraian <i>Description</i>	Jumlah
(1)	(2)
Perahu Tanpa Motor	113
<i>Non Powered Boat</i>	
Jukung	9
<i>Jukung</i>	
Kecil	102
<i>Small</i>	
Sedang	2
<i>Medium</i>	
Besar	-
<i>Large</i>	
Motor Tempel	73
<i>Outboat</i>	
Yamaha	10
Katinting	63
Perahu/Kapal/Motor (GT)	0
<i>Boat/Ship GT</i>	
1 – <5 GT	-
5 – 10 GT	-
11 – 19 GT	-
20 – 30 GT	-
35 – 50 GT	-
Jumlah / Total	

Sumber / Source : Dinas Perikanan Kabupaten Maluku Tengah

Tabel 5.5.3 Jumlah Alat Penangkapan Ikan Menurut Jenis di Kecamatan Seram Utara Timur Seti, 2021
Table
Number of Fish Gear by Type in Seram Utara Timur Seti Subdistrict, 2021

Uraian	Jumlah
<i>Discription</i>	
(1)	(2)
Pukat Pantai	4
<i>Beach Trawl</i>	
Pukat Cincin	-
<i>Dring Trawl</i>	
Jaring Ingsang Hanyut	17
<i>Flowsnet</i>	
Jaring Ingsang Lingkar	15
<i>Roundnet</i>	
Jaring Ingsang Tetap	16
<i>Steadynet</i>	
Bagan Perahu	-
<i>House Boat</i>	
Bagan Tancap	-
<i>Fix House</i>	
Serok/Tanggo	-
<i>Fest/Trap</i>	
Jaring Lainnya	-
<i>Other Nets</i>	
Rawai Tetap	-
<i>Steady Rawai</i>	
Huhate	-
<i>Huge</i>	
Pancing Tonda	87
<i>Srick Huge</i>	
Pancing Ulur	55
<i>Loose Huge</i>	
Pancing Tegak	12
<i>Stand Huge</i>	
Pancing Cumi	-
<i>Cuttle Huge</i>	

Lanjutan Tabel / Continued Table : 5.5.3

Uraian <i>Discription</i>	Jumlah
(1)	(2)
Pancing Lainnya	
<i>Other Huye</i>	12
Sero	
<i>Leaf Net</i>	-
Bubu	
<i>Fish Trap</i>	24
Perangkap Lainnya	
<i>Other Trap</i>	-
Pengumpul Rumput Laut	
<i>Seaweed Gatherers</i>	-
Pengumpul Kerang	
<i>Shellfish Gatherers</i>	-
Pengumpul Teripang	
<i>Cucumbers Gatherers</i>	-
Pengumpul Kepiting	
<i>Crab Gatherers</i>	-
Pengumpul Jala Tebar	
<i>Jala Scatter Gatherers</i>	11
Gar. Tom Lainnya	
	10
Alat Lainnya	
<i>Others Gear</i>	-
Jumlah / Total	267

Sumber / Source : Dinas Perikanan Kabupaten Maluku Tengah

Tabel 5.5.4 **Produksi dan Nilai Perikanan di Kecamatan Seram Utara Timur Seti, 2021**
Table Fisheries Production and Production Value in Seram Utara Timur Seti Subdistrict, 2021

Uraian <i>Discription</i>	Nilai
(1)	(2)
Produksi (Ton)	442,26
<i>Production (Ton)</i>	
Laut	
<i>Sea Fish</i>	434,5
Darat	
<i>Land Fish</i>	7,96
Jumlah	
<i>Total</i>	442,46
Nilai (Rp 000)	6.982.382
<i>Value (Rp 000)</i>	
Laut	
<i>Sea Fish</i>	6.395.582
Darat	
<i>Land Fish</i>	586.800
Jumlah	
<i>Total</i>	6.982.382

Sumber / Source : Dinas Perikanan Kabupaten Maluku Tengah

AGRICULTURE

Tabel 5.5.5 Luas Lahan Usaha, Produksi dan Nilai Budidaya Menurut Jenis Usaha di Kecamatan Seram Utara Timur Seti, 2021
Land Enterprises, Production and Value Aquaculture by Type of Business in Seram Utara Timur Seti Subdistrict, 2021

Uraian		Luas
Discription		
(1)		(2)
Budidaya Air Tawar		
<i>Cultivation of Fresh Water</i>		
	Luas Lahan (Ha)	
	<i>Area Vast</i>	0,93
Kolam	Produksi (Ton)	
<i>Pond</i>	<i>Production</i>	6,01
	Nilai (Rp 000)	
	<i>Value</i>	451.800
Perairan Umum		
<i>Water Territory</i>		
	Luas Lahan (Ha)	
	<i>Area Vast</i>	-
Telaga (Danau)	Produksi (Ton)	
<i>Lake</i>	<i>Production</i>	-
	Nilai (Rp 000)	
	<i>Value</i>	-
Rawa		
<i>Swamp</i>		
	Luas Lahan (Ha)	
	<i>Area Vast</i>	-
Sungai	Produksi (Ton)	
<i>River</i>	<i>Production</i>	-
	Nilai (Rp 000)	
	<i>Value</i>	-
	Luas Lahan (Ha)	
	<i>Area Vast</i>	-
Budidaya Laut	Produksi (Ton)	
<i>Mariculture</i>	<i>Production</i>	-
	Nilai (Rp 000)	
	<i>Value</i>	-

Sumber / Source : Dinas Perikanan Kabupaten Maluku Tengah

Tabel 5.5.6 Luas dan Kondisi Terumbu Karang, Hutan Mangrove dan Padang Lamun Di Kecamatan Seram Utara Timur Seti, 2017 - 2021
The Vast and Conditional of Coral, Mangrove and Lamun Plain in Seram Utara Timur Seti Subdistrict, 2017 - 2021

Uraian <i>Discription</i>	Nilai
(1)	(2)
Kondisi Terumbu Karang (Ha)	
<i>Coral Condition (Ha)</i>	
Luas	511,2
<i>Vast</i>	
Baik	446,7
<i>Good</i>	
Rusak	64,5
<i>Bad</i>	
Reboisasi	-
<i>Reboisation</i>	
Kondisi Hutan Mangrove (Ha)	
<i>Mangrove Condition (Ha)</i>	
Luas	1.562,6
<i>Vast</i>	
Baik	1.266,7
<i>Good</i>	
Rusak	301,4
<i>Bad</i>	
Reboisasi	0,3
<i>Reboisation</i>	
Kondisi Padang Lamun (Ha)	
<i>Lamun Plain Condition (Ha)</i>	
Luas	325,1
<i>Vast</i>	
Baik	303,8
<i>Good</i>	
Rusak	24,3
<i>Bad</i>	
Reboisasi	-
<i>Reboisation</i>	

Sumber / Source : Dinas Perikanan Kabupaten Maluku Tengah

AGRICULTURE

Tabel 5.5.7 Luas Potensi dan Pemanfaatan Lahan Budidaya Laut, air Payau dan Air Tawar di Kecamatan Seram Utara Timur Seti, 2017 - 2021
The Vast of Potency and Advantage to Cultivate in Sea Saltish Water and Fresh Water in Seram Utara Timur Seti Subdistrict, 2017 – 2021

Uraian		Luas
<i>Discription</i>		
(1)	(2)	
Budidaya Laut		
<i>Cultivation in Sea</i>		
	Potensi	-
	<i>Potential</i>	
Mutiara	Pemanfaatan	-
<i>Pearl</i>	<i>Utilization</i>	
	Potensi	-
	<i>Potential</i>	
Rumput Laut	Pemanfaatan	-
<i>Seaweed</i>	<i>Utilization</i>	
	Potensi	-
	<i>Potential</i>	
Teripang	Pemanfaatan	-
<i>Sea Cucumbers</i>	<i>Utilization</i>	
	Potensi	-
	<i>Potential</i>	
Keramba Apung	Pemanfaatan	-
<i>Floating Cages</i>	<i>Utilization</i>	
	Potensi	-
	<i>Potential</i>	
Kerang-Kerangan	Pemanfaatan	-
<i>Shellfish</i>	<i>Utilization</i>	
	Potensi	-
	<i>Potential</i>	
Budidaya Air Payau		
<i>Cultivation Saltish Water</i>		
	Potensi	1.968,0
	<i>Potential</i>	
Tamb.Udang	Pemanfaatan	26,0
<i>Shrimp</i>	<i>Utilization</i>	
	Potensi	-
	<i>Potential</i>	

Lanjutan Tabel / Continued Table : 5.5.7

Uraian <i>Description</i>		Luas
(1)		(2)
Tamb. Kepiting <i>Crab Ponds</i>	Potensi <i>Potential</i>	1968,0
	Pemanfaatan <i>Utilization</i>	0,2
Budidaya Air Tawar <i>Cultivation In Fresh Water</i>		
Kolam <i>Pool</i>	Potensi <i>Potential</i>	20,0
	Pemanfaatan <i>Utilization</i>	0,8

Sumber / Source : Dinas Perikanan Kabupaten Maluku Tengah

<https://malukutengahkab.bps.go.id>

BAB VI

PARIWISATA, TRANSPORTASI, DAN KOMUNIKASI

TOURISM, TRANSPORTATION, AND COMMUNICATION



<https://malukutengahkab.bps.go.id>

PENJELASAN TEKNIS

TECHNICAL NOTES

- | | |
|-------------------------------------------------------------------------------------------------------------------------------------------------------------------------------------------------------------------------------------------------------------------------------------------------------------------------------------------------------------------------------------------------------------------------------------------------------------------------------------------------------------------------------------------------------------------|--------------------------------------------------------------------------------------------------------------------------------------------------------------------------------------------------------------------------------------------------------------------------------------------------------------------------------------------------------------------------------------------------------------------------------------------------------------------------------------------------------------------------------------------------------------|
| <p>1 Perusahaan Listrik Negara (disingkat PLN) atau nama resminya adalah PT. PLN (Persero) adalah sebuah BUMN yang mengurus semua aspek kelistrikan yang ada di Indonesia</p> | <p>1 State Electricity Company (abbreviated PLN) or its official name is PT . PLN (Persero) is a state that deal with all aspects of electricity in Indonesia</p> |
| <p>2 Unit PT. PLN (Persero) dibagi dalam beberapa Wilayah untuk mengurus Pembangkitan, Penyaluran (Transmisi) dan Pengaturan Beban, dan Distribusi kepada pelanggan. Namun khusus untuk kawasan dengan listrik terinterkoneksi Jawa - Bali bagian unit-unit dibagi tersendiri, untuk Pembangkitan tersendiri, Penyaluran (Transmisi) tersendiri, Pengaturan Beban tersendiri dan Distribusi tersendiri. Khusus untuk pembangkitan listrik kebanyakan pembangkitan listrik di Indonesia dipasok oleh Perusahaan Swasta walaupun ada beberapa milik PLN.</p> | <p>2 Unit PT . PLN (Persero) is divided into several Areas to take care of Generation , Distribution (Transmission) and Load Control , and distribution to the customer . But for the region with interconnected electrical Java - Bali units broken out separately , for their own generation , Distribution (Transmission) of its own , its own Load Control and Distribution of its own . Especially for the generation of electricity most of the electricity generation in Indonesia supplied by a private company although some PLN .</p> |
| <p>3 PDAM atau Perusahaan Daerah Air Minum merupakan salah satu unit usaha milik daerah, yang bergerak dalam distribusi air bersih bagi masyarakat umum. PDAM terdapat di setiap provinsi, kabupaten, dan kotamadya di seluruh Indonesia. PDAM merupakan perusahaan daerah sebagai sarana penyedia air bersih yang diawasi dan dimonitor oleh aparataparut eksekutif maupun legislatif daerah.</p> | <p>3 PDAM or Regional Water Company is one of the business units belonging to the area , which is engaged in the distribution of clean water to the general public . PDAM contained in each province , district and municipalities across Indonesia . PDAM a local company as a means of water providers are supervised and monitored by the executive and legislative aparataparut area.</p> |
| <p>4 Perusahaan air minum yang dikelola negara secara modern sudah ada sejak zaman penjajahan</p> | <p>4 The water company is managed gatra modern Operate Existing ADA since the Dutch colonial era</p> |

Belanda pada tahun 1920an dengan nama *Waterleiding* sedangkan pada pendudukan Jepang perusahaan air minum dinamai *Suido Syo*.

WITH THE year 1920 in the name of the Japanese occupation Waterleiding while AT Water company named Suido Syo .

5 Daya Tersambung atau Daya Terpasang merupakan batas daya yang dapat digunakan oleh pelanggan setiap saat dan tercatat di PT PLN (PERSERO) serta menjadi dasar perhitungan Biaya Beban

5 Connected Power or Installed power is a power limit that can be used by customers at any time and are listed at PT PLN (Persero) as well as a calculation base Cost Burden

6 Pelanggan adalah individu atau kelompok, baik rumah tangga, perusahaan atau institusi non profit yang membeli air bersih dari perusahaan air bersih

6 Customers are individuals or groups, whether household, company or non-profit institutions that buy water supply from water supply establishment

7 Air disalurkan adalah volume air bersih dari perusahaan air bersih

7 Distributed water is the volume of water supply from water supply establishment

- 1 1. Wisatawan mancanegara** (wisman) ialah setiap pengunjung yang mengunjungi suatu negara di luar tempat tinggalnya, didorong oleh satu atau beberapa keperluan tanpa bermaksud memperoleh penghasilan di tempat yang dikunjungi dan lamanya kunjungan tersebut tidak lebih dari satu tahun (12 bulan). Definisi ini mencakup 2 (dua) kategori wisatawan mancanegara, yaitu :
- a. Wisatawan (turis) ialah setiap pengunjung seperti definisi di atas yang tinggal paling sedikit 24 jam, akan tetapi tidak lebih dari 1 (satu) tahun di tempat yang dikunjungi, dengan maksud antara lain: berlibur, rekreasi, olah raga, bisnis, menghadiri pertemuan, studi, dan kunjungan dengan alasan kesehatan.
 - b. *Excursionist* ialah setiap pengunjung seperti definisi di atas yang tinggal kurang dari 24 jam di tempat yang dikunjungi (termasuk "Cruise passengers"). *Cruise Passengers* ialah setiap pengunjung yang tiba di suatu negara di mana mereka tidak menginap di akomodasi yang tersedia di negara tersebut, misalnya dengan kapal laut
- Rata-rata lama tinggal** adalah rata-
- 1 2. An International Visitor** is any person visiting a country other than his usual place of residence for any reason other than for earning income in the country visited, and the length of stay is no more than one year (12 months). This definition covers two categories of foreign visitors, namely :
- a. "Tourist" is any visitor staying for at least 24 hours, but no more than one year, in the country visited, with the intention of visiting, and for any of these purposes: Pleasure, recreation and sports, Business, visiting friends and relatives, missions, attending meetings, conferences, visit for health reasons and study.
 - b. "Excursionist" is any visitor staying less than 24 hours in the country visited including, "Cruise Passengers", i.e. visitors arriving in a country without staying in any accommodation available in the visited country
- 2 Average length of stay** is the

rata waktu tinggal wisatawan mancanegara di Indonesia untuk satu kali kunjungan

- 3 **Usaha penyediaan akomodasi** adalah usaha yang menyediakan pelayanan penginapan yang dapat dilengkapi dengan pelayanan pariwisata lainnya. Usaha penyediaan akomodasi dapat berupa hotel, vila, pondok wisata, bumi perkemahan, persinggahan karavan, dan akomodasi lainnya yang digunakan untuk tujuan pariwisata
- 4 **Hotel** adalah penyediaan akomodasi secara harian berupa kamar-kamar di dalam satu bangunan yang dapat dilengkapi dengan jasa pelayanan makan dan minum, kegiatan hiburan dan atau fasilitas lainnya. Hotel terdiri dari hotel berbintang dan hotel non-bintang
- 5 **Hotel bintang** adalah usaha penyediaan jasa pelayanan penginapan, makan minum serta jasa lainnya bagi umum dengan menggunakan sebagian atau seluruh bangunan. Usaha ini dikelola secara komersial serta memenuhi ketentuan persyaratan sebagai hotel bintang (termasuk berlian) yang ditetapkan dalam surat keputusan instansi yang membinanya. Misalnya hotel bintang lima, hotel bintang empat dan seterusnya
- 6 **Tingkat penghunian kamar hotel** adalah persentase banyaknya malam kamar yang dihuni terhadap banyaknya malam kamar yang tersedia
- 7 **Rata-rata lamanya tamu menginap**

average stay duration of foreign visitor in Indonesia for one trip

- 3 **The business of providing accommodation** is a business that provides specialty services that can be equipped with other tourism services. It includes hotel, villa, cottage, camping, caravan stop, and other accommodation that are used for tourism purposes
- 4 **Hotel** is a daily supply of accommodation rooms within a building which can be equipped with eating and drinking services, entertainment activities and/or other facilities. Hotel consists of a classified hotel and a non-classified hotel.
- 5 **A star hotel** is the business of providing an accommodation, eating and drinking as well as other services for the public by using a building or a part of a building. It is managed commercially and meets specified requirements as a star hotel (including diamonds) set forth in the decree of fostering agency. For example, five star hotel, four star hotel, and so on
- 6 **Room occupancy rate** is the number of room-nights occupied divided by the number of room-nights available, multiplied by 100 percent.
- 7 **Average length of stay** is the

PARIWISATA, TRANSPORTASI DAN KOMUNIKASI

adalah banyaknya malam tempat tidur yang terpakai (malam tamu) dengan banyaknya tamu yang menginap di hotel atau akomodasi lainnya

number of bed-nights used (guest night) divided by the number of guests coming to spend the night at the accommodation

<https://malukutengahkab.bps.go.id>

- 1 **Transportasi** adalah perpindahan manusia atau barang dari satu tempat ke tempat lainnya dengan menggunakan sebuah kendaraan yang digerakkan oleh manusia atau mesin.
 - 2 **Jalan** adalah prasarana transportasi darat yang meliputi segala bagian jalan, termasuk bangunan pelengkap dan perlengkapannya yang diperuntukkan bagi lalu lintas, yang berada pada permukaan tanah, di atas permukaan tanah, di bawah permukaan tanah dan/atau air, serta di atas permukaan air, kecuali jalan kereta api, jalan lori, dan jalan kabel.
 - 3 **Pelabuhan** adalah sebuah fasilitas di ujung samudera, sungai, atau danau untuk menerima kapal dan memindahkan barang kargo maupun penumpang ke dalamnya. Pelabuhan biasanya memiliki alat-alat yang dirancang khusus untuk memuat dan membongkar muatan kapal-kapal yang berlabuh.
 - 4 **Seram Utara Timur Setir udara** (disingkat: **Seram Utara Timur Setira**) atau **pelabuhan udara** merupakan sebuah fasilitas tempat pesawat terbang dapat lepas landas dan mendarat. Seram Utara Timur Setir udara yang paling sederhana minimal memiliki sebuah landas pacu namun Seram Utara Timur Setira-Seram Utara Timur Setira besar biasanya dilengkapi berbagai fasilitas lain, baik untuk operator
- 1 *Transportation is the movement of people or goods from one place to another by using a vehicle driven by human or machine.*
 - 2 *The road is the infrastructure of land transport covering all parts of the road , including complementary buildings and equipment intended for traffic , which is at ground level , above ground , below ground and / or water , as well as on the surface of the water , but to walk rail, road lorries , and the cable path.*
 - 3 *The port is a facility at the end of the ocean , river or lake to accept the ship and move cargo and passengers into it . Ports usually have tools designed specifically to load and unload the ships anchored.*
 - 4 *Aerodrome (abbreviated : Airport) or air port is a facility where aircraft can take off and land . The simplest aerodrome has a runway minimal but large airports usually include various other facilities , both for operators and for users of aviation services.*

layanan penerbangan maupun bagi penggunaannya.

- | | |
|-------------------------------------------------------------------------------------------------------------------------------------------------------------------------------------------------------------------------------------------------------------------------------------------------------------------------------------------------------------------------------|------------------------------------------------------------------------------------------------------------------------------------------------------------------------------------------------------------------------------------------------------------------------------------------------------------------------------------------------------------------------------|
| <p>5 Kendaraan bermotor adalah setiap kendaraan yang digerakkan oleh peralatan teknik yang ada pada kendaraan tersebut, biasanya digunakan untuk angkutan orang atau barang di atas jalan raya selain kendaraan yang berjalan di atas rel. Kendaraan bermotor yang dicatat adalah semua jenis kendaraan kecuali kendaraan bermotor TNI/Polri dan Korps Diplomatik.</p> | <p>5 Motor vehicles are any kind of vehicles motorized by machine set up in those vehicles, they are usually used for transporting peoples or goods on roads except vehicles moving along a railway line. The data cover all kinds of motor vehicles except those belong to Indonesia Army Force Indonesian State Police and Diplomatic Corps.</p> |
| <p>6 Kunjungan kapal adalah kapal yang datang di pelabuhan baik untuk berlabuh di perairan maupun bersandar di dermaga</p> | <p>6 Ship call is a ship arriving at a port either for mooring or berthing</p> |
| <p>7 Gross Ton (GT) adalah volume ruangan kapal dalam m³, kecuali terowongan, lubang poros baling-baling, tempat jangkar, dan alas ganda</p> | <p>Gross Ton (GT) is total volume of all room in a ship (m³), excluding the volume of tunnel, the axle of propellers, the anchor, and the chain locker</p> |
| <p>8 Kantor Pos adalah tempat pemberi pelayanan komunikasi tertulis dan atau surat elektronik, layanan paket, layanan logistik, layanan transaksi keuangan, dan layanan keagenan pos untuk kepentingan umum. Rumah pos berfungsi sama seperti kantor pos dan kantor pos pembantu, bedanya rumah pos biasanya terletak di daerah terpencil</p> | <p>Post Office is a service provider facility of written communication and or electronic mail, parcel service, logistics services, financial transaction services, and postal services to the public. Postal house has the same function as the post office and subsidiary of post office, the difference is that postal house is usually located in remote areas</p> |
| <p>9 Telekomunikasi adalah setiap pemancaran, pengiriman dan atau penerimaan dari setiap informasi dalam bentuk tanda-tanda, isyarat, tulisan, gambar, suara dan bunyi melalui sistem kawat, optik, radio atau sistem elektromagnetik lainnya</p> | <p>Telecommunication includes every transmitting, delivering and or receiving from every information of marking, signal, article, picture, sound and voice through strand of wire system, optic, radio or other electromagnetic system</p> |

- 10 Jaringan telekomunikasi** adalah rangkaian perangkat telekomunikasi dan kelengkapannya yang digunakan dalam bertelekomunikasi
- 11 Telepon tetap kabel** dalam Susenas disebut **telepon rumah** adalah jaringan telekomunikasi menggunakan perangkat telepon tetap dengan kabel yang secara umum diatur oleh standar-standar teknis dengan menggunakan suatu nomor telepon, dikenal pula sebagai Public Switched Telephone Network (PSTN). Pada umumnya dimanfaatkan untuk telepon rumah dan jaringan internet, memiliki kemampuan menghantarkan sinyal dengan kuat dan jelas dengan biaya yang relatif lebih murah
- 12 Telepon bergerak seluler** adalah perangkat telekomunikasi elektronik yang mempunyai kemampuan dasar yang sama dengan telepon tetap kabel, namun dapat dibawa ke mana-mana (portable, mobile) dan tidak perlu disambungkan dengan jaringan telekomunikasi kabel. Selain berfungsi sebagai telepon, telepon selular modern biasanya mendukung layanan tambahan seperti Short Messages Services (SMS), Multimedia Messages Service (MMS), e-mail dan akses Internet, aplikasi bisnis dan permainan, serta fotografi. Saat ini, Indonesia mempunyai dua sistem jaringan telepon bergerak seluler yaitu Global System for Mobile Telecommunications
- Telecommunication network is peripheral network of telecommunication and its equipment used in the means of telecommunication*
- 11 Fixed line telephone based on Susenas called **home phone** is a telecommunication network using fixed line telephone device which is generally regulated by technical standards, using a phone number, also known as the Public Switched Telephone Network (PSTN). It is generally used for home phone and Internet networks, has the ability to deliver a strong and clear signal with a relatively low cost*
- 12 **Cellular mobile phone** is an electronic telecommunication device which has the same basic capabilities with fixed cables, but can be taken anywhere (portable, mobile) and does not need to be connected to the wired telecommunications networks. In addition to functioning as a telephone, modern mobile phone typically supports additional services such as Short Messages Services (SMS), Multimedia Messages Service (MMS), e-mail and access to the Internet, business applications and games, as well as photography. Currently, Indonesia has two cellular mobile telephone network system that are GSM (Global*

(GSM) dan CDMA

System for Mobile Telecommunications) and Code Division Multiple Access (CDMA)

13 **Internet** adalah sebuah jaringan komputer publik di seluruh dunia. Internet menyediakan akses ke sejumlah layanan komunikasi termasuk World Wide Web dan membawa email, berita, hiburan dan file data

13 **The internet** is a worldwide public computer network. It provides access to a number of communication services including the World Wide Web and carries e-mail, news, entertainment and data files

<https://malukutengahkab.bps.go.id>

ULASAN

Persentase keluarga pengguna listrik PLN dan listrik Non PLN di Kecamatan Seram Utara Timur Seti adalah 100 %. Selain itu jumlah objek wisata untuk alam, sejarah, dan bahari berjumlah 5, sedangkan budaya hanya ada 2 objek wisata.

DESCRIPTION

The percentage of families using PLN electricity and non-PLN electricity in Seram Utara Timur Seti District is 100%. In addition, the number of attractions for nature, history, and the sea is 5, while for culture there are only 2 attractions.

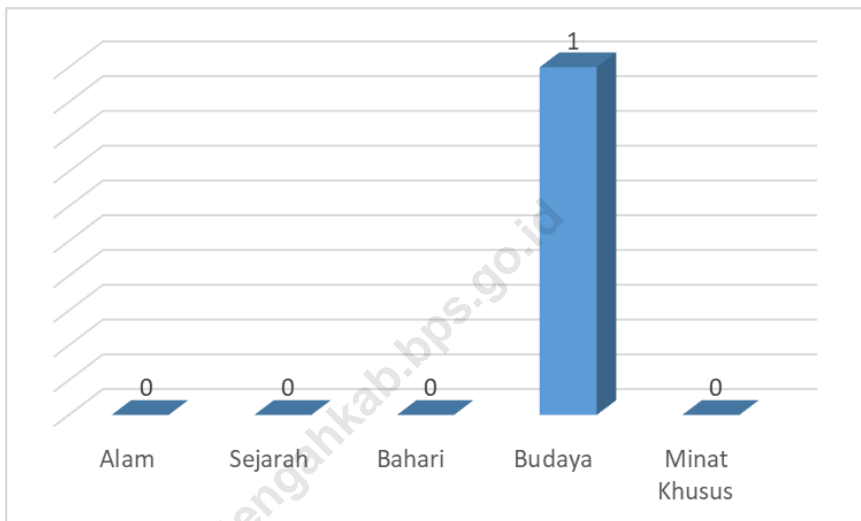
<https://malukutengahkab.bps.go.id>

Gambar 7

Jumlah Objek Wisata di Kecamatan Seram Utara Timur Seti, 2021

Picture

Number of Attractions in Seram Utara Timur Seti Subdistrict, 2021



Sumber / Source : Dinas Pariwisata, Kepemudaan dan Olahraga Kabupaten Maluku Tengah

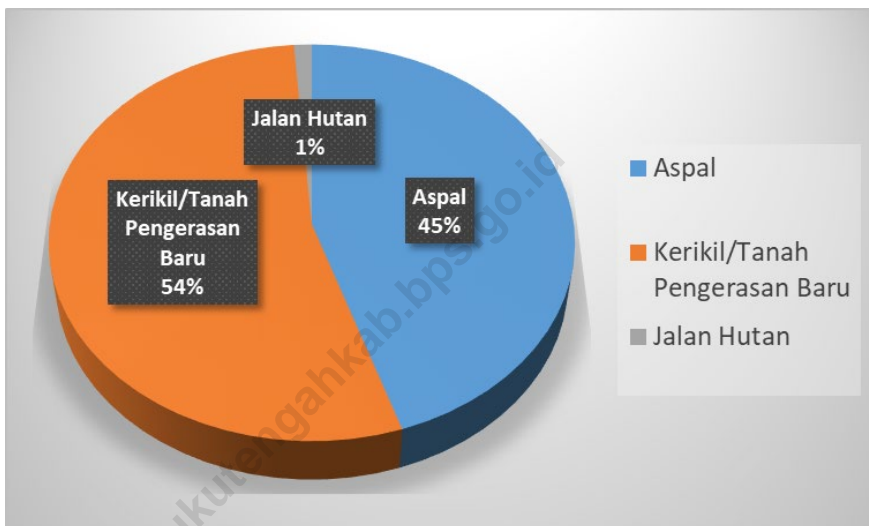
<https://malukutengahkab.bps.go.id>

Gambar 8

Picture

Presentase Panjang Jalan Menurut Konstruksi di Kecamatan Seram Utara Timur Seti, 2021

Percentage Road Length By Construction in Seram Utara Timur Seti Subdistrict, 2021



Sumber / Source : Dinas Pekerjaan Umum dan Penataan Ruang Kabupaten Maluku Tengah

<https://malukutengahkab.bps.go.id>

6.1 PARIWISATA / TOURISM

Tabel 6.1.1 Jumlah Sarana Akomodasi Menurut Desa/Kelurahan dan Jenis Akomodasi di Kecamatan Seram Utara Timur Seti, 2021

Number of Accomodation Facilities by Villages/Kelurahan and Type of Accomodation in Seram Utara Timur Seti Subdistrict, 2021

Desa/Kelurahan <i>Village/Kelurahan</i>	Hotel <i>Hotels</i>	Penginapan <i>Motels</i>
(1)	(2)	(3)
1. Aketernate	-	-
2. Kobisonta	-	-
3. Loping Mulyo	-	-
4. Namto	-	-
5. Seti	-	-
6. Tanah Merah	-	-
7. Tihwana	-	-
8. Upt Seti Bakti	-	-
9. Wailoping	-	-
10. Waimusal	-	-
11. Waiputih	-	-
12. Waitila	-	-
13. Wonosari	-	5
Seram Utara Timur Seti	-	5

Catatan/Note: ...

Sumber/Source: BPS, Pendataan Potensi Desa (Podes) 2021/BPS-Statistics Indonesia, Village Potential Data Collecting 2021

Tabel 6.1.2 Jumlah Kamar dan Tempat Tidur Dirinci Menurut Hotel/Penginapan di Kecamatan Seram Utara Timur Seti, 2021
Number Bed and Rooms by The Hotels/Homestay in Seram Utara Timur Seti Subdistrict, 2021

Nama Hotel <i>Name of Hotel</i>	Jumlah Kamar <i>Room Number</i>	Jumlah Tempat Tidur <i>Bed Number</i>
(1)	(2)	(3)
Penginapan Sederhana	8	8
Penginapan Juwita	15	25
Penginapan Tri Werda	10	20
Penginapan Pohon Cinta	10	15

Sumber / Source : Dinas Pariwisata, Kepemudaan dan Olahraga Kabupaten Maluku Tengah

Tabel 6.1.3 Tarif Hotel/Penginapan di Kecamatan Seram Utara Timur Seti, 2021
The Hotels/Homestay Rate in Seram Utara Timur Seti Subdistrict, 2021

Nama Hotel <i>Name of Hotel</i>	Tarif Kamar (Rp) <i>Room Tarif (Rp)</i>	
	Minimum <i>Minimum</i>	Maksimum <i>Maximum</i>
(1)	(2)	(3)
Penginapan Sederhana	-	-
Penginapan Juwita	-	-
Penginapan Tri Werda	-	-
Penginapan Pohon Cinta	-	-

Sumber / Source : Dinas Pariwisata, Kepemudaan dan Olahraga
Kabupaten Maluku Tengah

Tabel 6.1.4 Nama dan Lokasi Objek Wisata Menurut Jenis di Kecamatan Seram Utara Timur Seti, 2021
Name and Location of Destination by The Sort in Seram Utara Timur Seti Subdistrict, 2021

Lokasi <i>Location</i>	Objek Wisata <i>Destination</i>	
	Nama <i>Name</i>	Jenis <i>Jenis</i>
(1)	(2)	(3)
1. Aketeranate	Suku Auswan /Orang Kerdil	<i>Budaya</i>

Sumber / Source : Dinas Pariwisata, Kepemudaan dan Olahraga
 Kabupaten Maluku Tengah

6.2 TRANSPORTASI / TRANSPORTATION

Tabel 6.2.1 Prasarana dan Sarana Transportasi Antar Desa/Kelurahan Menurut Desa/Kelurahan di Kecamatan Seram Utara Timur Seti, 2021
Table
Inter-Villages/Kelurahan Transportation Infrastructure and Facilities by Villages/Kelurahan in Seram Utara Timur Seti Subdistrict, 2021

	Desa/Kelurahan <i>Village/Kelurahan</i>	Jenis Prasarana Transportasi <i>Type of Transportation Infrastructure</i>	Keberadaan Angkutan Umum <i>Availability of Public Transportation</i>
	(1)	(2)	(3)
1.	Aketernate	Ada	Tanpa trayek tetap
2.	Kobisonta	Ada	Tanpa trayek tetap
3.	Loping Mulyo	Ada	Tanpa trayek tetap
4.	Namto	Ada	Tanpa trayek tetap
5.	Seti	Ada	Tanpa trayek tetap
6.	Tanah Merah	Ada	Tanpa trayek tetap
7.	Tihuana	Ada	Tanpa trayek tetap
8.	Upt Seti Bakti	Ada	Tanpa trayek tetap
9.	Wailoping	Ada	Tanpa trayek tetap
10.	Waimusal	Ada	Tanpa trayek tetap
11.	Waiputih	Ada	Tanpa trayek tetap
12.	Waitila	Ada	Tanpa trayek tetap
13.	Wonosari	Ada	Tanpa trayek tetap
Seram Utara Timur Seti			

Lanjutan Tabel 6.2.1

Desa/Kelurahan <i>Village/Kelurahan</i>		Jenis Permukaan Jalan Darat Terluas <i>Type of The Widest Road Surface</i>	Dapat Dilalui Kendaraan Bermotor Roda 4 atau Lebih <i>Passable by Vehicle with 4 or more Wheels</i>
(1)		(4)	(5)
1.	Aketernate	Aspal/beton	Sepanjang tahun
2.	Kobisonta	Aspal/beton	Sepanjang tahun
3.	Loping Mulyo	Aspal/beton	Sepanjang tahun
4.	Namto	Aspal/beton	Sepanjang tahun
5.	Seti	Diperkeras (kerikil, batu, dll.)	Sepanjang tahun
6.	Tanah Merah	Aspal/beton	Sepanjang tahun
7.	Tihuana	Aspal/beton	Sepanjang tahun
8.	Upt Seti Bakti	Aspal/beton	Sepanjang tahun
9.	Wailoping	Aspal/beton	Sepanjang tahun
10.	Waimusal	Aspal/beton	Sepanjang tahun
11.	Waiputih	Aspal/beton	Sepanjang tahun
12.	Waitila	Aspal/beton	Sepanjang tahun
13.	Wonosari	Aspal/beton	Sepanjang tahun
Seram Utara Timur Seti			

Sumber/Source: BPS, Pendataan Potensi Desa (Podes) 2021/BPS-Statistics Indonesia, Village Potential Data Collecting 2021

Tabel 6.2.2 Panjang Jalan Menurut Pemerintahan yang Berwenang

Table

Mengelolanya di Kecamatan Seram Utara Timur Seti, 2021
Length of Roads by Subdistrict and Level of Government Authority in Seram Utara Timur Seti Subdistrict, 2021

Kecamatan <i>Subdistrict</i>	Pemerintahan yang Berwenang Mengelola <i>Level of Government Authority</i>			
	Negara <i>State</i>	Provinsi <i>Province</i>	Kabupaten/ Kota <i>Regency/City</i>	Jumlah <i>Total</i>
(1)	(2)	(3)	(4)	(5)
Seram Utara Timur Seti	37,65	-	63,12	108,39

Sumber / Source : Dinas Pekerjaan Umum dan Penataan Ruang
Kabupaten Maluku Tengah

Tabel 6.2.3 Panjang Jalan Kabupaten Menurut Jenis Konstruksi di

Table **Kecamatan Seram Utara Timur Seti, 2021**
Regency Road Length by Constuction in Seram Utara Timur Seti Subdistrict, 2021

Kecamatan <i>District</i>	Jenis Konstruksi <i>Construction Type</i>	Panjang Jalan (km) <i>Road Length (km)</i>
(1)	(2)	(3)
Seram Utara Timur Seti	Aspal <i>Asphalted</i>	28,35
	Kerikil / Tanah Pengerasan Baru <i>Soil/Stones of New Harnener</i>	34,01
	Penggusuran/Pembukaan Jalan <i>Crashing/New Road Servey</i>	-
	Jalan Hutan <i>Road of Jungle</i>	0,76
Jumlah / Total		63,12

Sumber / Source : Dinas Pekerjaan Umum dan Penataan Ruang
 Kabupaten Maluku Tengah

6.3 KOMUNIKASI / COMMUNICATION

Tabel 6.3.1 Keberadaan Kantor Pos/Pos Pembantu/Rumah Pos, Pos Keliling, dan Perusahaan/Agen Jasa Ekspedisi Swasta Menurut Desa/Kelurahan di Kecamatan Seram Utara Timur Seti, 2021
Number of Post Office/Subsidiary of Post Office, Mobile Portal Service, Private Expedition Service Company by Villages/Kelurahan in Seram Utara Timur Seti Subdistrict, 2021

Desa/Kelurahan <i>Village/Kelurahan</i>	Kantor Pos/Pos Pembantu/Rumah Pos <i>Post Office/Subsidiary of Post Office</i>	Pos Keliling <i>Mobile Portal Service</i>	Perusahaan/Agen Jasa Ekspedisi Swasta <i>Private Expedition Service Company</i>
(1)	(2)	(3)	(4)
1. Aketernate	Tidak Ada	Tidak Ada	Tidak Ada
2. Kobisonta	Beroperasi	Tidak Ada	Tidak Ada
3. Loping Mulyo	Tidak Ada	Tidak Ada	Tidak Ada
4. Namto	Tidak Ada	Tidak Ada	Tidak Ada
5. Seti	Tidak Ada	Tidak Ada	Tidak Ada
6. Tanah Merah	Tidak Ada	Tidak Ada	Tidak Ada
7. Tihuana	Tidak Ada	Tidak Ada	Tidak Ada
8. Upt Seti Bakti	Tidak Ada	Tidak Ada	Tidak Ada
9. Wailoping	Tidak Ada	Ada	Tidak Ada
10. Waimusal	Tidak Ada	Tidak Ada	Tidak Ada
11. Waiputih	Tidak Ada	Tidak Ada	Tidak Ada
12. Waitila	Tidak Ada	Tidak Ada	Tidak Ada
13. Wonosari	Tidak Ada	Tidak Ada	Tidak Ada
Seram Utara Timur Seti			

Sumber/Source: BPS, Pendataan Potensi Desa (Podes) 2021/BPS-Statistics Indonesia, Village Potential Data Collecting 2021

Tabel 6.3.2 Jumlah Menara Telepon seluler dan Operator Layanan Komunikasi Telepon Seluler Menurut Desa/Kelurahan di Kecamatan Seram Utara Timur Seti, 2021

Number of Base Transceiver Station (BTS) and Cellular Phone Communication Service Operators by Villages/ Kelurahan in Seram Utara Timur Seti Subdistrict, 2021

Desa/Kelurahan Village/Kelurahan	Jumlah Menara Telepon seluler Number of Base Transceiver Station (BTS)	Jumlah Operator Layanan Komunikasi Telepon Seluler Cellular Phone Communication Service Operators
(1)	(2)	(3)
1. Aketernate	0	1
2. Kobisonta	1	1
3. Loping Mulyo	0	1
4. Namto	1	1
5. Seti	0	1
6. Tanah Merah	1	1
7. Tihuana	1	1
8. Upt Seti Bakti	0	1
9. Wailoping	1	1
10. Waimusal	0	1
11. Waiputih	0	1
12. Waitila	1	1
13. Wonosari	0	1
Seram Utara Timur Seti	6	13

Sumber/Source: BPS, Pendataan Potensi Desa (Podes) 2021/BPS-Statistics Indonesia, Village Potential Data Collecting 2021

Tabel 6.3.3 **Kekuatan Sinyal Telepon Seluler dan Jenis Sinyal Internet Telepon Seluler Menurut Desa/Kelurahan di Kecamatan Seram Utara Timur Seti, 2021**

Table

The Strenght of Cellular Phone Signal by Villages/Kelurahan in

Seram Utara Timur Seti Subdistrict, 2021

Desa/Kelurahan <i>Village/Kelurahan</i>	Kekuatan Sinyal Telepon Seluler <i>The Strenght of Celular Phone Signal</i>	Jenis Sinyal Internet Telepon Seluler <i>Type of Celular Phone Signal</i>
(1)	(4)	(5)
1. Aketernate	Lemah	2,5G/E/GPRS
2. Kobisonta	Kuat	4G/LTE
3. Loping Mulyo	Kuat	4G/LTE
4. Namto	Kuat	4G/LTE
5. Seti	Lemah	4G/LTE
6. Tanah Merah	Kuat	4G/LTE
7. Tihuana	Lemah	4G/LTE
8. Upt Seti Bakti	Kuat	4G/LTE
9. Wailoping	Kuat	4G/LTE
10. Waimusal	Kuat	4G/LTE
11. Waiputih	Kuat	4G/LTE
12. Waitila	Kuat	4G/LTE
13. Wonosari	Kuat	4G/LTE
Seram Utara Timur Seti		

Sumber/Source: BPS, Pendataan Potensi Desa (Podes) 2021/BPS-Statistics Indonesia, Village Potential Data Collecting 2021

<https://malukutengahkab.bps.go.id>

BAB VII
PERBANKAN, KOPERASI, DAN PERDAGANGAN
BANKING, COOPERATIVE, AND TRADE

BANK



The illustration shows a stylized bank building with a sign that says 'BANK'. The building is light blue with white horizontal lines representing windows. The sign is white with green letters. The building is set on a green base with a grey shadow. There are also some green and blue rounded shapes at the base of the building. A watermark URL is visible across the image: <https://malukutengahkan.pps.go.id>

<https://malukutengahkab.bps.go.id>

PENJELASAN TEKNIS

TECHNICAL NOTES

- 1 Koperasi** adalah organisasi bisnis yang dimiliki dan dioperasikan oleh orang-seorang demi kepentingan bersama. **Koperasi** melandaskan kegiatan berdasarkan prinsip gerakan ekonomi rakyat yang berdasarkan asas kekeluargaan.
- 2 Harga** adalah suatu nilai tukar yang bisa disamakan dengan uang atau barang lain untuk manfaat yang diperoleh dari suatu barang atau jasa bagi seseorang atau kelompok pada waktu tertentu dan tempat tertentu. Istilah harga digunakan untuk memberikan nilai finansial pada suatu produk barang atau jasa. Biasanya penggunaan kata harga berupa digit nominal besaran angka terhadap nilai tukar mata uang yang menunjukkan tinggi rendahnya nilai suatu kualitas barang atau jasa. Dalam ilmu ekonomi harga dapat dikaitkan dengan nilai jual atau beli suatu produk barang atau jasa sekaligus sebagai variabel yang menentukan komparasi produk atau barang sejenis.
- 3 Konsumsi**, dari bahasa Belanda *consumptie*, bahasa Inggris *consumption*, ialah suatu kegiatan yang bertujuan mengurangi atau menghabiskan daya guna suatu benda, baik berupa barang maupun jasa, untuk memenuhi kebutuhan dan kepuasan secara langsung. Konsumen adalah setiap orang pemakai barang dan atau jasa yang tersedia dalam masyarakat, baik

- 1 Cooperatives** are business organizations owned and operated by the individual for the common interest . Cooperatives bases its activities on the principle of people's economic movement based on the principle of kinship .
- 2 Price** is an exchange rate that can be equated with money or other items to the benefits derived from the goods or services of a person or group at a particular time and place. Price terms are used to provide financial value to a product or service . Usually the use of the word price in the form of nominal quantities digit figures against the currency exchange rate that shows the high and low values of a quality of goods or services. In economics prices can be attributed to the sale or purchase of a product or service as well as the variables that determine the comparative products or similar goods .
- 3 Consumption** , of Dutch *consumptie* , English *consumption* , is an activity that is aimed at reducing or discharging to an object , either in the form of goods and services , to meet the needs and satisfaction directly. Consumers are everyone user of goods and or services available in the community , for the benefit of themselves, their families , other

bagi kepentingan diri sendiri, keluarga, orang lain, maupun makhluk hidup lain dan tidak untuk diperdagangkan.[1] Jika tujuan pembelian produk tersebut untuk dijual kembali (Jawa: kulakan), maka dia disebut pengecer atau distributor. Pada masa sekarang ini bukan suatu rahasia lagi bahwa sebenarnya konsumen adalah raja sebenarnya, oleh karena itu produsen yang memiliki prinsip holistic marketing sudah seharusnya memperhatikan semua yang menjadi hak-hak konsumen.

people , and other living beings and not for sale . [1] If the purpose of purchasing these products for resale (Java : wholesale) , so he called the retailer or distributor . At the present time this is not a secret that the real consumer is the real king , therefore, producers who have holistic marketing principles should be paying attention to all the rights of consumers .

<https://malukutengahkab.bps.go.id>

ULASAN

Banyaknya sarana dan prasarana ekonomi di Kecamatan Seram Utara Timur Seti masih didominasi oleh restoran sebanyak 5, sedangkan minimarket, pasar dengan bangunan permanen, dan kelompok pertokoan hanya terdapat 1 unit saja. Sedangkan tidak ada pasar tanpa bangunan dan pasar dengan bangunan semi permanen di Kecamatan Seram Utara Timur Seti.

DESCRIPTION

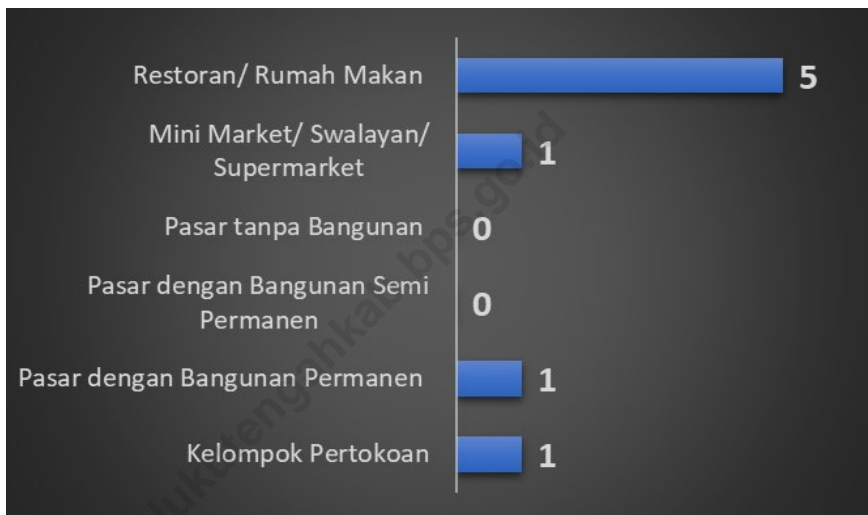
The number of economic facilities and infrastructure in Seram Utara Timur Seti District are still dominated by 5 restaurants, while the minimarket, the market with a permanent building, and the chain stores only have one unit each. Whereas there is no market without a building and a market with a semi-permanent building in.

<https://malukutengahkab.bps.go.id>

<https://malukutengahkab.bps.go.id>

Gambar 9 Banyaknya Sarana dan Prasarana Ekonomi Menurut Desa/Kelurahan dan Jenisnya di Kecamatan Seram Utara Timur Seti, 2021

Number of Economic Facilities and Infrastructure by Villages in Seram Utara Timur Seti Subdistrict, 2021



Sumber / Source : BPS, Pendataan Potensi Desa (Podes) 2021

<https://malukutengahkab.bps.go.id>

7.1 SARANA DAN PRASARANA EKONOMI/*ECONOMIC FACILITIES AND INFRASTRUCTURE*

Tabel 7.1.1 Banyaknya Sarana Lembaga Keuangan Bank Menurut Desa/Kelurahan dan Jenis Bank di Kecamatan Seram Utara Timur Seti, 2021
Number of Bank by Villages/Kelurahan and Type of Bank in Seram Utara Timur Seti Subdistrict, 2021

Desa/Kelurahan <i>Village/Kelurahan</i>	Bank Umum Pemerintah <i>Government Bank</i>	Bank Umum Swasta <i>Private Bank</i>	Bank Perkreditan Rakyat (BPR) <i>Rural Bank</i>
(1)	(2)	(3)	(4)
1. Aketernate	-	-	-
2. Kobisonta	-	-	-
3. Loping Mulyo	-	-	-
4. Namto	-	-	-
5. Seti	-	-	-
6. Tanah Merah	-	-	-
7. Tihuana	-	-	-
8. Upt Seti Bakti	-	-	-
9. Wailoping	-	-	-
10. Waimusal	-	-	-
11. Waiputih	-	-	-
12. Waitila	-	-	-
13. Wonosari	1	1	-
Seram Utara Timur Seti	1	1	0

Sumber/Source: BPS, Pendataan Potensi Desa (Podes) 2021/BPS-Statistics Indonesia, Village Potential Data Collecting 2021

7.2 KOPERASI/*COOPERATIVE*

Tabel 7.2.1 Banyaknya Koperasi Aktif Menurut Desa/Kelurahan dan Jenis Koperasi di Kecamatan Seram Utara Timur Seti, 2021
Number of Cooperatives That Are Still Active by Villages and Type of Cooperatives in Seram Utara Timur Seti Subdistrict, 2021

Desa/Kelurahan	Koperasi Unit desa (KUD)	Koperasi Industri Kecil dan Kerajinan Rakyat (Kopinkra)	Koperasi Simpan Pinjam (Kospin)	Koperasi Lainnya
(1)	(2)	(3)	(4)	(5)
1. Aketernate	-	-	-	-
2. Kobisonta	-	-	2	-
3. Loping Mulyo	-	-	-	-
4. Namto	-	-	1	-
5. Seti	-	-	-	-
6. Tanah Merah	-	-	-	-
7. Tihwana	-	-	-	-
8. Upt Seti Bakti	-	-	-	-
9. Wailoping	-	-	-	-
10. Waimusal	-	-	-	-
11. Waiputih	1	-	-	-
12. Waitila	-	-	-	-
13. Wonosari	-	-	-	-
Seram Utara Timur Seti	0	0	3	-

Sumber:

BPS, Pendataan Potensi Desa (Podes) 2021

7.3 HARGA/PRICE

Tabel 7.3.1 Banyaknya Sarana Perdagangan Menurut Desa/Kelurahan dan Jenis Sarana Perdagangan di Kecamatan Seram Utara Timur Seti, 2021
Number of Trade Facilities by Villages/Kelurahan and Type of Trade Facilities in Seram Utara Timur Seti Subdistrict, 2021

Desa/Kelurahan	Kelompok Pertokoan	Pasar dengan Bangunan Permanen	Pasar dengan Bangunan Semi Permanen	Pasar Tanpa Bangunan
(1)	(2)	(3)	(4)	(5)
1. Aketernate	-	-	-	-
2. Kobisonta	-	-	-	-
3. Loping Mulyo	-	-	-	-
4. Namto	-	-	-	-
5. Seti	-	-	-	-
6. Tanah Merah	-	-	-	-
7. Tihuana	-	-	-	-
8. Upt Seti Bakti	-	-	-	-
9. Wailoping	1	-	-	-
10. Waimusal	-	-	-	-
11. Waiputih	-	-	-	-
12. Waitila	-	-	-	-
13. Wonosari	-	1	-	-
Seram Utara Timur Seti	1	1	0	0

Lanjutan Tabel 7.3.1

	Desa/Kelurahan	Minimarket/ Swalayan ¹	Toko/Warung Kelontong	Restoran/ Rumah Makan
	(1)	(6)	(7)	(8)
1.	Akaternate	-	9	-
2.	Kobisonta	-	60	3
3.	Loping Mulyo	-	20	-
4.	Namto	-	12	-
5.	Seti	-	11	-
6.	Tanah Merah	-	32	-
7.	Tihuana	-	20	-
8.	Upt Seti Bakti	-	8	-
9.	Wailoping	1	71	-
10.	Waimusal	-	7	-
11.	Waiputih	-	46	-
12.	Waitila	-	10	-
13.	Wonosari	-	28	2
Seram Utara Timur Seti		0	334	5

DATA

MENCERDASKAN BANGSA

<https://malukutengahkab.bps.go.id>

