


**KECAMATAN PEGANDON  
DALAM ANGKA  
TAHUN 2014**



**BADAN PUSAT STATISTIK  
KABUPATEN KENDAL**

---

**PEGANDON DALAM ANGKA 2014**  
**PEGANDON IN FIGURES 2014**

ISSN : 0852 - 0230

Nomor Publikasi/*Publication Number* : 3324100.1401

Nomor Katalog BPS / *Catalog Number of BPS* : 1102001.3324100

Ukuran Buku / *Book Size* : 21 x 15 cm

Jumlah Halaman / *Number of Page* : 106 Halaman / *Pages*

Naskah / *Manuscript* :  
Koordinator Statistik Kecamatan Pegandon  
*District Statistical Officer Pegandon*

Gambar Kulit / *Cover Design* :  
Koordinator Statistik Kecamatan Pegandon  
*District Statistical Officer Pegandon*

Diterbitkan Oleh / *Published By* :  
BPS Kabupaten Kendal

Boleh dikutip dengan menyebutkan sumbernya /  
*May be cited with the reference of the source*

---

---

## KATA SAMBUTAN

**Assalamu'alaikum Wr. Wb.**

Alhamdulillah, segala puji bagi Allah SWT akhirnya buku *KECAMATAN PEGANDON DALAM ANGKA TAHUN 2014* ini dapat terbit. Ucapan terima kasih yang tak terhingga saya ucapkan kepada Koordinator Statistik Kecamatan Pegandon yang telah berupaya menyusun buku ini.

Buku ini merupakan sumber data dan informasi yang sangat penting dalam perencanaan pembangunan, utamanya yang berkaitan dengan kondisi sosial, ekonomi, dan berbagai informasi lainnya di Kecamatan Pegandon.

Semoga buku ini dapat dijadikan sumber data dan informasi dalam pelaksanaan tugas baik di bidang pemerintahan, pembangunan, maupun kemasyarakatan di era sekarang ini.

Akhirnya, semoga buku ini benar-benar dapat dimanfaatkan oleh semua pihak, dalam rangka lebih memacu perkembangan pembangunan di Kecamatan Pegandon.

**Wassalamu'alaikum Wr. Wb.**

Pegandon, September 2014

**CAMAT PEGANDON,**

**SUROSO, S.Sos**  
**Pembina Tingkat I**  
**NIP. 19580729 198003 1 008**

---

## KATA PENGANTAR

**Assalamu'alaikum Wr. Wb.**

Segala puji syukur kami panjatkan kehadirat Allah SWT, Tuhan Yang Maha Esa atas taufik dan ridho-Nya, sehingga penerbitan publikasi "**KECAMATAN PEGANDON DALAM ANGKA TAHUN 2014**" dapat tersusun.

Dalam kesempatan ini kami sampaikan ucapan terima kasih kepada yang terhormat :

1. Bapak Camat Pegandon beserta jajarannya;
2. Bapak Kepala BPS Kabupaten Kendal;
3. Sdr. Kepala Dinas/Instansi/Jawatan Tingkat Kecamatan Pegandon yang telah berpartisipasi memberikan datanya.

Publikasi ini berisi data dan informasi antara lain letak geografis, pemerintahan, kependudukan, sosial, pertanian, perhubungan dan keuangan keadaaan tahun 2013. Dilengkapi dengan ulasan singkat, gambar dan grafik untuk memperjelas informasi. Kami berharap saran demi perbaikan publikasi ini di masa yang akan datang

Semoga buku ini bermanfaat bagi semua pihak yang menggunakan.

**Wassalamu'alaikum Wr. Wb.**

Pegandon, September 2014  
Koordinator Statistik Kecamatan  
Pegandon

**MEYRINA TRI ASTUTI, A.Md**  
**NIP. 19850530 201101 2 014**

---

## DAFTAR ISI

	Halaman
Bab I Geografis .....	1
Bab II Pemerintahan .....	15
Bab III Kependudukan .....	23
Bab IV Sosial .....	48
Bab V Pertanian .....	87
Bab VI Perhubungan dan Komunikasi .....	96
Bab VII Keuangan .....	103

---

## DAFTAR TABEL

	Halaman
<b>BAB I. GEOGRAFIS</b>	
Tabel 1.1. Letak Geografis Wilayah Kecamatan Pegandon	2
Tabel 1.2. Luas Wilayah Menurut Desa/Kelurahan Tahun 2013	3
Tabel 1.3. Jarak Kantor Desa ke Ibu Kota Kecamatan Pegandon Tahun 2013	4
Tabel 1.4. Luas Wilayah Kecamatan Pegandon Menurut Jenis Penggunaan Tahun 2013	5
Tabel 1.5. Luas Lahan Sawah Menurut Desa/Kelurahan dan Jenis Pengairannya (Hektar) Tahun 2013	7
Tabel 1.6. Luas Lahan Bukan Sawah Menurut Desa/Kelurahan dan Jenisnya Tahun 2013	9
Tabel 1.7. Luas Lahan Bukan Pertanian Menurut Desa/Kelurahan dan Jenisnya Tahun 2013	12
Tabel 1.8. Banyaknya Hari Hujan Menurut Bulan Tahun 2010 - 2013	13
Tabel 1.9. Banyaknya Curah Hujan Menurut Bulan Tahun 2010 - 2013	14
<b>BAB II. PEMERINTAHAN</b>	
Tabel 2.1. Banyaknya Dusun/Dukuh, Rukun Warga (RW), dan Rukun Tetangga (RT) Menurut Desa/Kelurahan Tahun 2013	16
Tabel 2.2. Banyaknya Balai Desa dan Kantor Desa Tahun 2013	17
Tabel 2.3. Banyaknya Perangkat Desa/Kelurahan Menurut Desa/Kelurahan Tahun 2013	18
Tabel 2.4. Banyaknya Surat Pemberitahuan Pajak Terdaftar (SPT) Menurut Desa/Kelurahan Tahun 2010 - 2013	22
<b>BAB III. KEPENDUDUKAN</b>	
Tabel 3.1. Jumlah Penduduk Menurut Desa/Kelurahan dan Jenis Kelamin Tahun 2013	24
Tabel 3.2. Jumlah Penduduk, Rumah Tangga, dan Rata-rata Anggota Rumah Tangga Menurut Desa/Kelurahan Tahun 2013	25
Tabel 3.3. Luas Wilayah, Jumlah Penduduk, dan Kepadatan Penduduk Menurut Desa/Kelurahan Tahun 2013	26
Tabel 3.4. Jumlah Kelahiran Menurut Desa/Kelurahan Tahun 2013	27
Tabel 3.5. Jumlah Kematian Menurut Desa/Kelurahan Tahun 2013	28

Tabel 3.6.	Jumlah Orang yang Datang Menurut Desa/Kelurahan Tahun 2013	29
Tabel 3.7.	Jumlah Orang yang Pindah Menurut Desa/Kelurahan Tahun 2013	30
Tabel 3.8.	Jumlah Penduduk Menurut Kelompok Umur dan Jenis Kelamin Tahun 2013	31
Tabel 3.9.	Jumlah Penduduk Menurut Kelompok Umur dan Jenis Kelamin Tahun 2013	33
Tabel 3.10.	Jumlah Penduduk Menurut Desa/Kelurahan dan Kelompok Usia Sekolah Tahun 2013	41
Tabel 3.11.	Jumlah Penduduk Menurut Desa/Kelurahan dan Jenjang Pendidikan Yang Ditamatkan Tahun 2013	42
Tabel 3.12.	Jumlah Penduduk Di Atas 10 Tahun Yang Bekerja Menurut Desa/Kelurahan dan Lapangan Usaha Tahun 2013	44

#### **BAB IV. SOSIAL**

Tabel 4.1.	Rasio Murid - Sekolah dan Rasio Murid - Guru Taman Kanak-Kanak (TK) Menurut Desa/Kelurahan Tahun 2013	490
Tabel 4.2.	Rasio Murid - Sekolah dan Rasio Murid - Guru Sekolah Dasar Negeri (SDN) Menurut Desa/Kelurahan Tahun 2013	50
Tabel 4.3.	Rasio Murid - Sekolah dan Rasio Murid - Guru Madrasah Ibtidaiyah (MI) Menurut Desa/Kelurahan Tahun 2013	51
Tabel 4.4.	Rasio Murid - Sekolah dan Rasio Murid - Guru SD Swasta/Sederajat Menurut Desa/Kelurahan Tahun 2013	52
Tabel 4.5.	Rasio Murid - Sekolah dan Rasio Murid - Guru Sekolah Menengah Pertama Negeri (SMPN) Menurut Desa/Kelurahan Tahun 2013	53
Tabel 4.6.	Rasio Murid - Sekolah dan Rasio Murid - Guru Madrasah Tsanawiyah (MTs) Menurut Desa/Kelurahan Tahun 2013	54
Tabel 4.7.	Rasio Murid - Sekolah dan Rasio Murid - Guru SMP Swasta/Sederajat Menurut Desa/Kelurahan Tahun 2013	55
Tabel 4.8.	Rasio Murid - Sekolah dan Rasio Murid - Guru Sekolah Menengah Atas Negeri (SMAN) Menurut Desa/Kelurahan Tahun 2013	56
Tabel 4.9.	Rasio Murid - Sekolah dan Rasio Murid - Guru SMA Swasta Menurut Desa/Kelurahan Tahun 2013	57
Tabel 4.10.	Banyaknya Tenaga Kesehatan Menurut Desa /Kelurahan Tahun 2013	59
Tabel 4.11.	Banyaknya Fasilitas Kesehatan Menurut Desa/Kelurahan Tahun 2013	60
Tabel 4.12.	Banyaknya Sarana Air Bersih Menurut Desa/Kelurahan Tahun 2013	63
Tabel 4.13.	Banyaknya Akseptor KB Aktif Menurut Desa/Kelurahan dan Jenis Kontrasepsi Tahun 2013	64
Tabel 4.14.	Banyaknya Keluarga Menurut Desa/Kelurahan dan Jenis Tahapan Tahun 2013	67
Tabel 4.15.	Banyaknya Rumah Penduduk Menurut Desa/Kelurahan dan Jenis Dinding Bangunan Tahun 2013	68
Tabel 4.16.	Banyaknya Pemeluk Agama Menurut Desa/Kelurahan Tahun 2013	69

Tabel 4.17. Banyaknya Tempat Ibadah Menurut Desa/Kelurahan Tahun 2013	71
Tabel 4.18. Banyaknya Calon Jamaah Haji Menurut Desa/Kelurahan Tahun 2010 - 2013	72
Tabel 4.19. Banyaknya Nikah, Talak, Cerai, dan Rujuk Menurut Desa/Kelurahan Tahun 2013	73
Tabel 4.20. Banyaknya Penderita Cacat Menurut Desa/Kelurahan dan Jenis Cacat Tahun 2013	74
Tabel 4.21. Banyaknya Penyandang Sosial Menurut Desa/Kelurahan dan Jenis Cacat Tahun 2013	76
Tabel 4.22. Banyaknya Lapangan Olahraga Menurut Desa/Kelurahan Tahun 2013	78
Tabel 4.23. Banyaknya Jumlah Tangga Sasaran Dan Jumlah Jiwa Hasil PPLS 2011 Tahun 2013	79
Tabel 4.24. Banyaknya Jumlah Penerima Raskin Kecamatan Pegandon Tahun 2012 - 2013	80
Tabel 4.25. Jumlah Raskin Yang Disalurkan Di Kecamatan Pegandon Tahun 2012 - 2013	81
Tabel 4.26. Jumlah Pembayaran Raskin Yang Disalurkan Di Kecamatan Pegandon Tahun 2012 - 2013	82
Tabel 4.27. Presentase Penerima Program Raskin Terhadap Hasil PPLS 2011 Tahun 2012 - 2013	83
Tabel 4.28. Penerima Program Keluarga Harapan (PKH) Kecamatan Pegandon Tahun 2013	84
Tabel 4.29. Dana Yang Tersalurkan Pada Program Keluarga Harapan (PKH) Kecamatan Pegandon Tahun 2013	85

## **BAB V. PERTANIAN**

Tabel 5.1. Luas Panen dan Produksi Padi Sawah dan Padi Gogo Menurut Desa/Kelurahan Tahun 2013	88
Tabel 5.2. Luas Panen dan Produksi Tanaman Padi dan Palawija Menurut Desa/Kelurahan Tahun 2013	89
Tabel 5.3. Produksi Tanaman Perkebunan di Kecamatan Pegandon Tahun 2013	91
Tabel 5.4. Banyaknya Unggas Menurut Desa/Kelurahan Tahun 2013	92
Tabel 5.5. Banyaknya Ternak Menurut Desa/kelurahan dan Jenis Ternak Tahun 2013	94

## **BAB VI. PERHUBUNGAN DAN KOMUNIKASI**

Tabel 6.1. Banyaknya Sarana Angkutan Darat Kendaraan Bermotor Menurut Desa/Kelurahan Tahun 2013	97
Tabel 6.2. Banyaknya Sarana Angkutan Darat Kendaraan Tidak Bermotor Menurut Desa/Kelurahan Tahun 2013	99
Tabel 6.3. Jenis Permukaan, Kondisi dan Kelas Jalan Tahun 2010 - 2013	100



---

Tabel 6.4.	Banyaknya Televisi dan Radio Menurut Desa/Kelurahan Tahun 2013	101
Tabel 6.5.	Banyaknya Pelanggan Listrik PLN dan Telepon Menurut Desa/Kelurahan Tahun 2013	102

## **BAB VII. KEUANGAN**

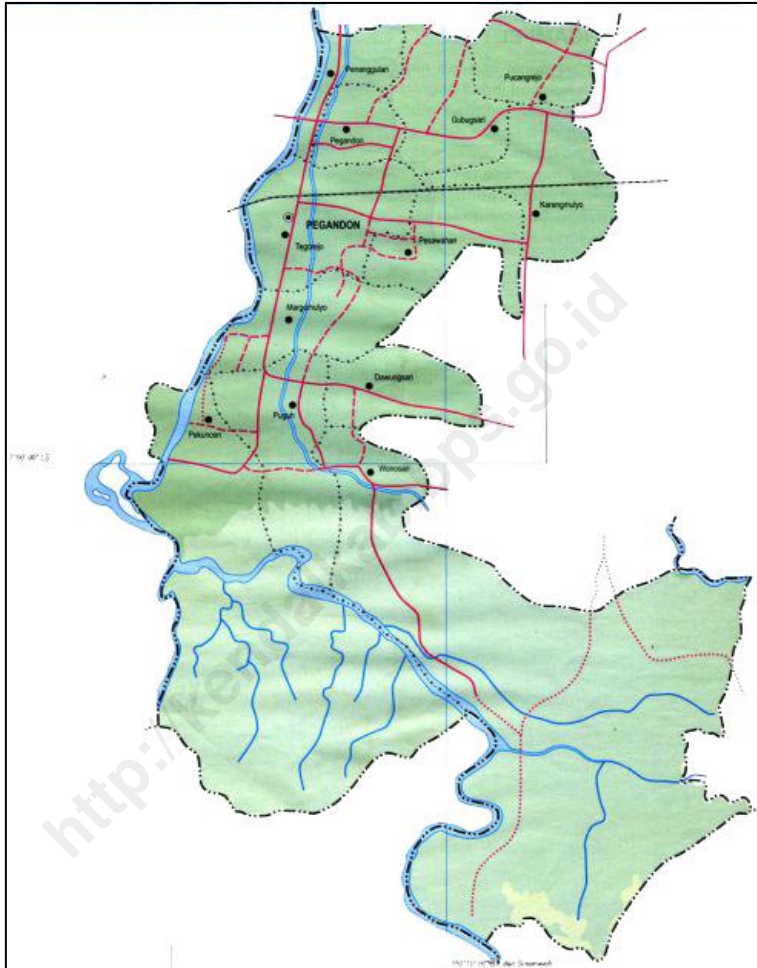
Tabel 7.1.	Banyaknya Bank Menurut Desa/Kelurahan Tahun 2013	104
Tabel 7.2.	Banyaknya Lembaga Keuangan Bukan Bank Menurut Desa/Kelurahan Tahun 2013	105
Tabel 7.3.	Banyaknya Pasar Menurut Desa/Kelurahan Tahun 2013	106

---

## DAFTAR GRAFIK

		Halaman
Grafik 1.	Perbandingan Luas Wilayah Kecamatan Pegandon Menurut Jenis Penggunaan Tahun 2013	6
Grafik 2.	Penduduk Kecamatan Pegandon Menurut Kelompok Umur dan Jenis Kelamin Tahun 2013	32
Grafik 3.	Perbandingan Jumlah Murid di Kecamatan Pegandon Tahun 2013	58

**PETA WILAYAH  
KECAMATAN PEGANDON**  
*Map of PEGANDON*





# BAB I

## GEOGRAFIS



<http://kencoblog.com>

## **BAB. I GEOGRAFIS**

Kecamatan Pegandon merupakan satu dari 20 kecamatan di Kabupaten Kendal Propinsi Jawa Tengah, dengan wilayah sebelah Utara berbatasan dengan Kecamatan Patebon, sebelah Selatan berbatasan dengan Kecamatan Singorojo dan sebelah Barat berbatasan dengan Kecamatan Gemuh dan sebelah Timur berbatasan dengan Kecamatan Ngampel, dengan ketinggian tanah sekitar 6 meter dpl.

Luas wilayah Kecamatan Pegandon mencapai 31,12 Km<sup>2</sup>. Sebagian besar wilayah Kecamatan Pegandon digunakan sebagai lahan hutan yakni sebesar 12,23 Km<sup>2</sup> (39,32%), selebihnya untuk lahan sawah sebesar 8,52 Km<sup>2</sup> (27,38%), lahan tegalan sebesar 2,23 Km<sup>2</sup> (7,17%) dan lahan lain-lain (kuburan, lapangan dll) sebesar 3,38 Km<sup>2</sup> (10,83%).

Rata –rata curah hujan di wilayah Kecamatan Pegandon tahun 2013 sekitar 193 mm dengan rata – rata hari hujan sebanyak 9 hari.

**Tabel 1.1. Letak Geografis Wilayah Kecamatan Pegandon**

Letak dan Luas	Uraian
(1)	(2)
1. Letak	6° 57' 12" LS - 7° 02' 54" LS 110° 07' 06" BT - 110° 11' 25" BT
2. Luas	31,12 Km <sup>2</sup>
3. Letak Di Atas Permukaan Laut	± 6 m dpl
4. Batas Wilayah	
Sebelah Utara	Kecamatan Patebon
Sebelah Selatan	Kecamatan Singorojo
Sebelah Timur	Kecamatan Gemuh
Sebelah Barat	Kecamatan Ngampel

Sumber data : Kantor Kecamatan Pegandon

**Tabel 1.2. Luas Wilayah Menurut Desa/Kelurahan Tahun 2013**

Desa/Kelurahan	Luas (Km2)	Persentase (%)
(1)	(2)	(3)
01. Pekuncen	1,50	4,82
02. Puguh	1,42	4,56
03. Wonosari	14,50	46,59
04. Dawungsari	1,01	3,25
05. Margomulyo	2,00	6,43
06. Tegorejo	2,21	7,10
07. Pesawahan	1,88	6,04
08. Karangmulyo	1,76	5,66
09. Pucangrejo	1,26	4,05
10. Gubugsari	2,08	6,68
11. Pegandon	0,83	2,67
12. Penanggulan	0,67	2,15
Jumlah	31,12	100,00

Sumber data : Kantor Kecamatan Pegandon



**Tabel 1.3. Jarak Kantor Desa ke Ibu Kota Kecamatan Pegandon Tahun 2013**

Desa/Kelurahan	Jarak (Km)
(1)	(2)
01. Pekuncen	2,60
02. Puguh	1,95
03. Wonosari	3,60
04. Dawungsari	2,90
05. Margomulyo	0,70
06. Tegorejo	0,10
07. Pesawahan	1,70
08. Karangmulyo	3,80
09. Pucangrejo	4,40
10. Gubugsari	3,40
11. Pegandon	2,10
12. Penanggulan	2,10

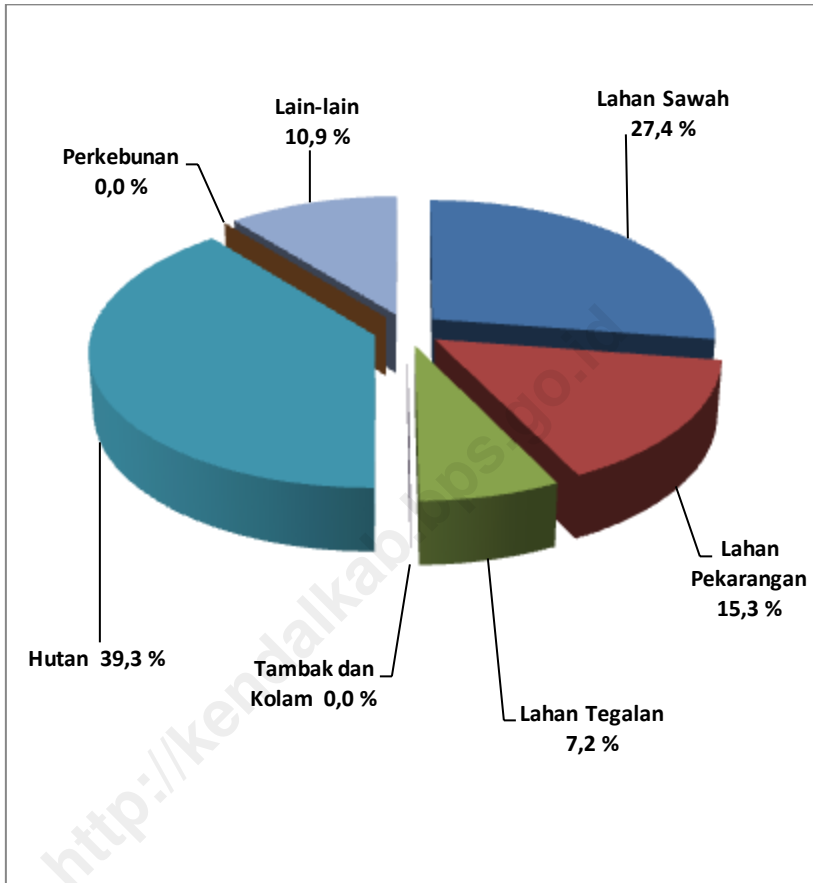
Sumber data : Kantor Kecamatan Pegandon

**Tabel 1.4. Luas Wilayah Kecamatan Pegandon Menurut Jenis Penggunaan Tahun 2013**

Jenis Penggunaan	Luas	Persentase
	(Km-2)	(%)
(1)	(2)	(3)
1. Lahan Sawah	8,52	27,4
2. Lahan Pekarangan	4,76	15,3
3. Lahan Tegalan	2,23	7,2
4. Tambak dan Kolam	0	0,0
5. Hutan	12,23	39,3
6. Perkebunan	0	0,0
7. Lain-lain	3,38	10,9
Jumlah	31,12	100,0

Sumber data : Statistik Kecamatan Pegandon

**Grafik 1. Perbandingan Luas Wilayah Kecamatan Pegandon Menurut Jenis Penggunaan Tahun 2013**



Sumber data : Statistik Kecamatan Pegandon

**Tabel 1.5. Luas Lahan Sawah Menurut Desa/Kelurahan dan Jenis Pengairannya (Hektar) Tahun 2013**

Desa/Kelurahan	Lahan Sawah Irigasi		
	Irigasi Teknis	Irigasi Setengah Teknis	Irigasi Sederhana
(1)	(2)	(3)	(4)
01. Pekuncen	39,00	0,00	0,00
02. Puguh	77,00	0,00	0,00
03. Wonosari	37,00	0,00	0,00
04. Dawungsari	55,00	0,00	0,00
05. Margomulyo	99,00	0,00	0,00
06. Tegorejo	76,00	0,00	0,00
07. Pesawahan	110,00	0,00	0,00
08. Karangmulyo	91,00	0,00	0,00
09. Pucangrejo	72,00	0,00	0,00
10. Gubugsari	118,00	0,00	0,00
11. Pegandon	36,00	0,00	0,00
12. Penanggulan	42,00	0,00	0,00
Jumlah 2013	852,00	0,00	0,00
2012	852,00	0,00	0,00
2011	852,00	0,00	0,00

Sumber data : Monografi Desa

**Tabel 1.5. Luas Lahan Sawah Menurut Desa/Kelurahan dan Jenis Pengairannya (Hektar) Tahun 2013**

Desa/Kelurahan	Lahan Sawah Irigasi	Lahan Sawah Non Irigasi
	Irigasi Desa	Tadah Hujan/ Pasang Surut
(1)	(5)	(6)
01. Pekuncen	0,00	0,00
02. Pugu	0,00	0,00
03. Wonosari	0,00	0,00
04. Dawungsari	0,00	0,00
05. Margomulyo	0,00	0,00
06. Tegorejo	0,00	0,00
07. Pesawahan	0,00	0,00
08. Karangmulyo	0,00	0,00
09. Pucangrejo	0,00	0,00
10. Gubugsari	0,00	0,00
11. Pegandon	0,00	0,00
12. Penanggulan	0,00	0,00
Jumlah 2013	0,00	0,00
2012	0,00	0,00
2011	0,00	0,00

Sumber data : Monografi Desa

**Tabel 1.6. Luas Lahan Bukan Sawah Menurut Desa/Kelurahan dan Jenisnya Tahun 2013**

Desa/Kelurahan	Lahan Bukan Sawah		
	Pekarangan	Tegalan	Perkebunan
(1)	(2)	(3)	(4)
01. Pekuncen	50,00	51,00	0,00
02. Puguh	31,00	32,00	0,00
03. Wonosari	58,00	119,00	0,00
04. Dawungsari	22,00	1,00	0,00
05. Margomulyo	53,00	3,00	0,00
06. Tegorejo	68,00	13,00	0,00
07. Pesawahan	24,00	0,00	0,00
08. Karangmulyo	21,00	2,00	0,00
09. Pucangrejo	47,00	0,00	0,00
10. Gubugsari	52,00	0,00	0,00
11. Pegandon	33,00	2,00	0,00
12. Penanggulan	17,00	0,00	0,00
Jumlah 2013	476,00	223,00	0,00
2012	476,00	223,00	0,00
2011	476,00	223,00	0,00

Sumber data : Monografi Desa

**Tabel 1.6. Luas Lahan Bukan Sawah Menurut Desa/Kelurahan dan Jenisnya Tahun 2013**

Desa/Kelurahan	Lahan Bukan Sawah		
	Hutan Rakyat	Tambak	Kolam/ Tebat/ Empang
(1)	(5)	(6)	(7)
01. Pekuncen	0,00	0,00	0,00
02. Puguh	0,00	0,00	0,00
03. Wonosari	0,00	0,00	0,00
04. Dawungsari	0,00	0,00	0,00
05. Margomulyo	0,00	0,00	0,00
06. Tegorejo	0,00	0,00	0,00
07. Pesawahan	0,00	0,00	0,00
08. Karangmulyo	0,00	0,00	0,00
09. Pucangrejo	0,00	0,00	0,00
10. Gubugsari	0,00	0,00	0,00
11. Pegandon	0,00	0,00	0,00
12. Penanggulan	0,00	0,00	0,00
Jumlah 2013	0,00	0,00	0,00
2012	0,00	0,00	0,00
2011	0,00	0,00	0,00

Sumber data : Monografi Desa

**Tabel 1.6. Luas Lahan Bukan Sawah Menurut Desa/Kelurahan dan Jenisnya Tahun 2013**

Desa/Kelurahan	Lahan Bukan Sawah		
	Padang Pengemba laan	Sementara Tidak Diusahakan	lainnya
(1)	(8)	(9)	(10)
01. Pekuncen	0,00	0,00	0,00
02. Puguh	0,00	0,00	0,00
03. Wonosari	0,00	0,00	0,00
04. Dawungsari	0,00	0,00	0,00
05. Margomulyo	0,00	0,00	0,00
06. Tegorejo	0,00	0,00	0,00
07. Pesawahan	0,00	0,00	0,00
08. Karangmulyo	0,00	0,00	0,00
09. Pucangrejo	0,00	0,00	0,00
10. Gubugsari	0,00	0,00	0,00
11. Pegandon	0,00	0,00	0,00
12. Penanggulan	0,00	0,00	0,00
Jumlah 2013	0,00	0,00	0,00
2012	0,00	0,00	0,00
2011	0,00	0,00	0,00

Sumber data : Monografi Desa



**Tabel 1.7. Luas Lahan Bukan Pertanian Menurut Desa/Kelurahan dan Jenisnya Tahun 2013**

Desa/Kelurahan	Luas Lahan Bukan Pertanian			
	Rumah, Bangunan	Hutan Negara	Rawa- Rawa	Lainnya
(1)	(2)	(3)	(4)	(5)
01. Pekuncen	0,00	0,00	0,00	10,00
02. Puguh	0,00	0,00	0,00	2,00
03. Wonosari	0,00	1.223,49	0,00	12,51
04. Dawungsari	0,00	0,00	0,00	23,00
05. Margomulyo	0,00	0,00	0,00	45,00
06. Tegorejo	0,00	0,00	0,00	64,00
07. Pesawahan	0,00	0,00	0,00	54,00
08. Karangmulyo	0,00	0,00	0,00	62,00
09. Pucangrejo	0,00	0,00	0,00	7,00
10. Gubugsari	0,00	0,00	0,00	38,00
11. Pegandon	0,00	0,00	0,00	12,00
12. Penanggulan	0,00	0,00	0,00	8,00
Jumlah 2013	0,00	1.223,49	0,00	337,51
2012	0,00	1.223,49	0,00	337,51
2011	0,00	1.223,49	0,00	213,81

Sumber data : Monografi Desa

**Tabel 1.8. Banyaknya Hari Hujan Menurut Bulan Tahun 2011 - 2013**

<b>Bulan</b>	<b>2011</b>	<b>2012</b>	<b>2013</b>
(1)	(2)	(3)	(4)
01. Januari	19	20	17
02. Pebruari	13	11	12
03. Maret	12	11	13
04. April	12	8	14
05. Mei	12	4	7
06. Juni	3	5	10
07. Juli	3	0	8
08. Agustus	0	0	3
09. September	0	2	0
10. Oktober	7	9	5
11. Nopember	15	10	8
12. Desember	15	20	14
Jumlah	111	100	111
Rata-rata	9	8	9

Sumber Data : Pengairan Ranting Kecamatan Pegandon

**Tabel 1.9. Banyaknya Curah Hujan (mm) Menurut Bulan Tahun 2011 – 2013**

<b>Bulan</b>	<b>2011</b>	<b>2012</b>	<b>2013</b>
(1)	(2)	(3)	(4)
01. Januari	193,5	623	642
02. Pebruari	152	186	266
03. Maret	79	171	176
04. April	220	169	138
05. Mei	121	28	176
06. Juni	16	74	186
07. Juli	40	0	131
08. Agustus	0	0	54
09. September	0	32	0
10. Oktober	107	104	59
11. Nopember	356	168	135
12. Desember	310	369	348
Jumlah	1.594,5	1.924	2.311
Rata-rata	133	160	193

Sumber Data : Pengairan Ranting Kecamatan Pegandon



# BAB II

## PEMERINTAHAN



<http://kenc...id>

## **BAB. II PEMERINTAHAN**

Kecamatan Pegandon terdiri dari 12 desa, dengan jumlah dusun/dukuh sebanyak 47 dusun. Jumlah Rukun Warga sebanyak 58 RW dan jumlah Rukun Tetangga sebanyak 213 RT.

Sedangkan jumlah perangkat desa yang ada di kecamatan Pegandon sebanyak 114 orang yang terdiri dari 12 kepala desa, 9 sekretaris desa, 11 kaur umum, 10 kaur keuangan, 11 bekel, 10 modin, 10 bayan tani, 5 Ulu-ulu, 1 Jagabaya (kepetengan) dan 35 kamituwo.

Banyaknya Surat Pemberitahuan Pajak Terdaftar pada tahun 2013 sebanyak 20.429 lembar, mengalami kenaikan sebesar 0,001 persen dibanding tahun 2012 yang berjumlah 20.404 lembar.

**Tabel 2.1. Banyaknya Dusun/Dukuh, Rukun Warga (RW), dan Rukun Tetangga (RT) Menurut Desa/Kelurahan Tahun 2013**

Desa/Kelurahan	Dusun/ Dukuh	Rukun Warga (RW)	Rukun Tetangga (RT)
(1)	(2)	(3)	(4)
01. Pekuncen	5	5	14
02. Puguh	3	6	14
03. Wonosari	6	6	26
04. Dawungsari	3	3	11
05. Margomulyo	3	3	23
06. Tegorejo	4	10	34
07. Pesawahan	3	3	8
08. Karangmulyo	3	3	16
09. Pucangrejo	3	3	14
10. Gubugsari	5	5	17
11. Pegandon	5	5	14
12. Penanggulan	4	6	22
Jumlah 2013	47	58	213
2012	47	58	212
2011	47	58	211

Sumber Data : Monografi Desa

**Tabel 2.2. Banyaknya Balai Desa dan Kantor Desa Tahun 2013**

Desa/Kelurahan	Balai Desa	Kantor Desa
(1)	(2)	(3)
01. Pekuncen	1	1
02. Puguh	1	1
03. Wonosari	1	1
04. Dawungsari	1	1
05. Margomulyo	1	1
06. Tegorejo	1	1
07. Pesawahan	1	1
08. Karangmulyo	1	1
09. Pucangrejo	1	1
10. Gubugsari	1	1
11. Pegandon	1	1
12. Penanggulan	1	1
Jumlah 2013	12	12
2012	12	12
2011	12	12

Sumber Data : Monografi Desa



**Tabel 2.3. Banyaknya Perangkat Desa/Kelurahan Menurut Desa/Kelurahan Tahun 2013**

Desa/Kelurahan	Kepala Desa	Sekretaris Desa	Kaur Umum
(1)	(2)	(3)	(4)
01. Pekuncen	1	1	1
02. Puguh	1	1	1
03. Wonosari	1	1	1
04. Dawungsari	1	0	1
05. Margomulyo	1	0	1
06. Tegorejo	1	0	1
07. Pesawahan	1	1	1
08. Karangmulyo	1	1	1
09. Pucangrejo	1	1	1
10. Gubugsari	1	1	1
11. Pegandon	1	1	1
12. Penanggulan	1	1	0
Jumlah 2013	12	9	11
2012	12	12	11
2011	12	12	19

Sumber Data : Monografi Desa

**Tabel 2.3. Banyaknya Perangkat Desa/Kelurahan Menurut Desa/Kelurahan Tahun 2013**

Desa/Kelurahan	Kaur Keuangan	Kaur Pemerintah an (Bekel)	Modin
(1)	(5)	(6)	(7)
01. Pekuncen	1	1	1
02. Puguh	0	1	1
03. Wonosari	1	1	0
04. Dawungsari	1	1	0
05. Margomulyo	1	1	1
06. Tegorejo	1	1	1
07. Pesawahan	1	1	1
08. Karangmulyo	1	1	1
09. Pucangrejo	1	1	1
10. Gubugsari	1	0	1
11. Pegandon	1	1	1
12. Penanggulan	0	1	1
Jumlah 2013	10	11	10
2012	10	12	12
2011	11	12	12

Sumber Data : Monografi Desa

**Tabel 2.3. Banyaknya Perangkat Desa/Kelurahan Menurut Desa/Kelurahan Tahun 2013**

Desa/Kelurahan	Bayan Tani	Ulu-Ulu	JagaBaya (Kepetengan)
(1)	(8)	(9)	(10)
01. Pekuncen	1	0	0
02. Puguh	1	1	0
03. Wonosari	1	0	0
04. Dawungsari	1	0	0
05. Margomulyo	1	1	0
06. Tegorejo	1	1	0
07. Pesawahan	0	1	0
08. Karangmulyo	1	0	0
09. Pucangrejo	1	0	0
10. Gubugsari	1	1	0
11. Pegandon	0	0	1
12. Penanggulan	1	0	0
Jumlah 2013	10	5	1
2012	9	2	1
2011	10	0	1

Sumber Data : Monografi Desa

**Tabel 2.3. Banyaknya Perangkat Desa/Kelurahan Menurut Desa/Kelurahan Tahun 2013**

Desa/Kelurahan	Kepala Dusun (Kamituwo)	Jumlah
(1)	(11)	(12)
01. Pekuncen	0	7
02. Puguh	3	10
03. Wonosari	4	10
04. Dawungsari	0	5
05. Margomulyo	4	11
06. Tegorejo	4	11
07. Pesawahan	3	10
08. Karangmulyo	3	10
09. Pucangrejo	3	10
10. Gubugsari	5	12
11. Pegandon	2	9
12. Penanggulan	4	9
Jumlah 2013	35	114
2012	38	121
2011	14	104

Sumber Data : Monografi Desa

**Tabel 2.4. Banyaknya Surat Pemberitahuan Pajak Terdaftar (SPT) Menurut Desa/Kelurahan Tahun 2013**

Desa/Kelurahan	2011	2012	2013
(1)	(2)	(3)	(4)
01. Pekuncen	1.719	1.727	1.727
02. Puguh	1.484	1.486	1.486
03. Wonosari	2.415	2.432	2.432
04. Dawungsari	852	852	852
05. Margomulyo	1.892	1.892	1.892
06. Tegorejo	2.643	2.643	2.652
07. Pesawahan	1.826	1.827	1.826
08. Karangmulyo	1.471	1.491	1.490
09. Pucangrejo	1.488	1.497	1.497
10. Gubugsari	2.119	2.120	2.139
11. Pegandon	1.186	1.193	1.193
12. Penanggulan	2.178	1.244	1.243
Jumlah	21.273	20.404	20.429

Sumber Data : PD.BPR BKK Kendal Cabang Pegandon



# BAB III

## KEPENDUDUKAN



<http://keno.com.id>

### **BAB. III KEPENDUDUKAN**

Jumlah penduduk Kecamatan Pegandon tahun 2013 sebanyak 38.007 jiwa, terdiri dari 18.879 jiwa (49,7 %) laki-laki dan 19.128 jiwa (50,3 %) perempuan. Jumlah penduduk terbesar adalah Desa Tegorejo sebanyak 5.035 jiwa (13,24 %) dari total jumlah penduduk Kecamatan Pegandon. Sedangkan jumlah penduduk yang paling sedikit adalah Desa Dawungsari dengan jumlah penduduk 1.557 jiwa (4,09 %) dari total jumlah penduduk Kecamatan Pegandon.

Jumlah penduduk menurut kelompok umur terbanyak berada pada kelompok umur 10 – 14 tahun dengan jumlah sebanyak 3.363 jiwa, sedangkan jumlah penduduk terkecil berada pada kelompok umur 75 tahun ke atas yaitu sebesar 739 jiwa.

Mata pencaharian penduduk Kecamatan Pegandon sebagian besar ada di sektor pertanian. Urutan kedua dan ketiga adalah sektor perdagangan, hotel, restoran dan industri pengolahan.



**Tabel 3.1. Jumlah Penduduk Menurut Desa/Kelurahan dan Jenis Kelamin Tahun 2013**

Desa/Kelurahan	Laki-laki	Perempuan	Jumlah
(1)	(2)	(3)	(4)
01. Pekuncen	1.041	1.052	2.093
02. Puguh	1.379	1.387	2.766
03. Wonosari	1.726	1.684	3.410
04. Dawungsari	764	793	1.557
05. Margomulyo	1.764	1.832	3.596
06. Tegorejo	2.503	2.532	5.035
07. Pesawahan	1.280	1.242	2.522
08. Karangmulyo	1.421	1.432	2.853
09. Pucangrejo	1.178	1.153	2.331
10. Gubugsari	1.970	1.955	3.925
11. Pegandon	2.042	2.297	4.339
12. Penanggulan	1.811	1.769	3.580
Jumlah 2013	18.879	19.128	38.007
2012	19.526	18.169	37.695

Sumber Data : Dinas Kependudukan dan Catatan Sipil Kabupaten Kendal

**Tabel 3.2. Jumlah Penduduk, Rumah Tangga, dan Rata-rata Anggota Rumah Tangga Menurut Desa/Kelurahan Tahun 2013**

Desa/Kelurahan	Penduduk	Rumah Tangga	Rata-rata Anggota Rumah Tangga
(1)	(2)	(3)	(4)
01. Pekuncen	2.093	580	4
02. Pugu	2.766	818	3
03. Wonosari	3.410	906	4
04. Dawungsari	1.557	453	3
05. Margomulyo	3.596	959	4
06. Tegorejo	5.035	1.367	4
07. Pesawahan	2.522	803	3
08. Karangmulyo	2.853	787	4
09. Pucangrejo	2.331	673	3
10. Gubugsari	3.925	1.082	4
11. Pegandon	4.339	810	5
12. Penanggulan	3.580	919	4
Jumlah 2013	38.007	10.157	4
2012	37.695	10.111	4

Sumber Data : Dinas Kependudukan dan Catatan Sipil Kabupaten Kendal

**Tabel 3.3. Luas Wilayah, Jumlah Penduduk, dan Kepadatan Penduduk Menurut Desa/Kelurahan Tahun 2013**

Desa/Kelurahan	Luas (km <sup>2</sup> )	Penduduk	Kepadatan Penduduk per Km <sup>2</sup>
(1)	(2)	(3)	(4)
01. Pekuncen	1,50	2.093	1.395
02. Puguh	1,42	2.766	1.948
03. Wonosari	14,50	3.410	235
04. Dawungsari	1,01	1.557	1.542
05. Margomulyo	2,00	3.596	1.798
06. Tegorejo	2,21	5.035	2.278
07. Pesawahan	1,88	2.522	1.341
08. Karangmulyo	1,76	2.853	1.621
09. Pucangrejo	1,26	2.331	1.850
10. Gubugsari	2,08	3.925	1.887
11. Pegandon	0,83	4.339	5.228
12. Penanggulan	0,67	3.580	5.343
Jumlah 2013	31,12	38.007	1.221
2012	31,12	37.695	1.211

Sumber Data : Dinas Kependudukan dan Catatan Sipil Kabupaten Kendal

**Tabel 3.4. Jumlah Kelahiran Menurut Desa/Kelurahan Tahun 2013**

Desa/Kelurahan	Kelahiran		
	Laki-laki	Perempuan	Jumlah
(1)	(2)	(3)	(4)
01. Pekuncen	20	13	33
02. Puguh	26	13	39
03. Wonosari	23	31	54
04. Dawungsari	18	7	25
05. Margomulyo	40	32	72
06. Tegorejo	46	51	97
07. Pesawahan	17	20	37
08. Karangmulyo	21	17	38
09. Pucangrejo	24	20	44
10. Gubugsari	22	30	30
11. Pegandon	28	12	40
12. Penanggulan	16	38	54
Jumlah 2013	301	284	585
2012	319	282	601

Sumber Data : Statistik Kecamatan Pegandon

**Tabel 3.5. Jumlah Kematian Menurut Desa/Kelurahan Tahun 2013**

Desa/Kelurahan	Kematian		
	Laki-laki	Perempuan	Jumlah
(1)	(2)	(3)	(4)
01. Pekuncen	8	6	14
02. Pugu	15	13	28
03. Wonosari	18	9	27
04. Dawungsari	7	9	16
05. Margomulyo	18	12	30
06. Tegorejo	21	22	43
07. Pesawahan	4	4	8
08. Karangmulyo	19	6	25
09. Pucangrejo	6	10	16
10. Gubugsari	6	9	15
11. Pegandon	5	8	13
12. Penanggulan	21	14	35
Jumlah 2013	148	122	270
2012	160	161	321

Sumber Data : Statistik Kecamatan Pegandon

**Tabel 3.6. Jumlah Orang Yang Datang Menurut Desa/Kelurahan Tahun 2013**

Desa/Kelurahan	Pendatang		Jumlah
	Laki-laki	Perempuan	
(1)	(2)	(3)	(4)
01. Pekuncen	15	19	34
02. Puguh	19	13	32
03. Wonosari	8	19	27
04. Dawungsari	4	2	6
05. Margomulyo	17	30	47
06. Tegorejo	19	25	44
07. Pesawahan	13	20	33
08. Karangmulyo	12	29	41
09. Pucangrejo	10	12	22
10. Gubugsari	7	15	22
11. Pegandon	11	9	20
12. Penanggulan	11	15	26
Jumlah 2013	146	208	354
2012	231	283	514

Sumber Data : Statistik Kecamatan Pegandon

**Tabel 3.7. Jumlah Orang Yang Pindah Menurut Desa/Kelurahan Tahun 2013**

Desa/Kelurahan	Pindah		Jumlah
	Laki-laki	Perempuan	
(1)	(2)	(3)	(4)
01. Pekuncen	7	8	15
02. Puguh	18	24	42
03. Wonosari	11	15	26
04. Dawungsari	4	3	7
05. Margomulyo	21	26	47
06. Tegorejo	38	27	65
07. Pesawahan	17	19	36
08. Karangmulyo	5	11	16
09. Pucangrejo	2	6	8
10. Gubugsari	5	10	15
11. Pegandon	5	8	13
12. Penanggulan	7	9	16
Jumlah 2013	140	166	306
2012	191	234	425

Sumber Data : Statistik Kecamatan Pegandon

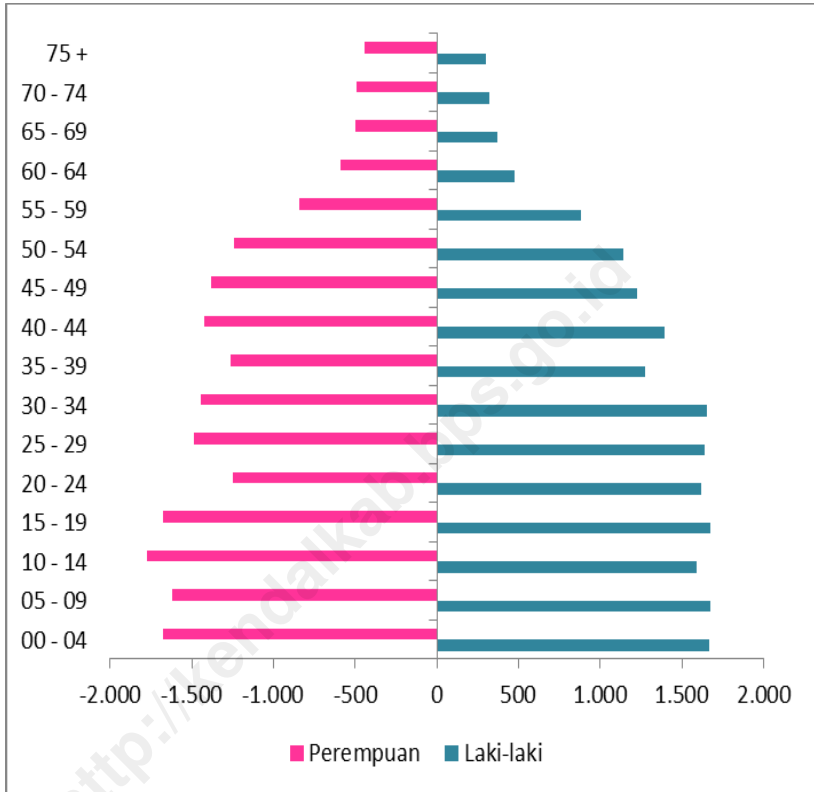
**Tabel 3.8. Jumlah Penduduk Menurut Kelompok Umur dan Jenis Kelamin Tahun 2013**

Kelompok Umur	Penduduk		Jumlah
	Laki-laki	Perempuan	
(1)	(2)	(3)	(4)
00 - 04	1.664	1.680	3.344
05 - 09	1.670	1.622	3.292
10 - 14	1.591	1.772	3.363
15 - 19	1.672	1.676	3.348
20 - 24	1.620	1.252	2.872
25 - 29	1.639	1.490	3.129
30 - 34	1.652	1.447	3.099
35 - 39	1.274	1.263	2.537
40 - 44	1.392	1.428	2.820
45 - 49	1.223	1.384	2.607
50 - 54	1.143	1.241	2.384
55 - 59	878	840	1.718
60 - 64	477	594	1.071
65 - 69	368	503	871
70 - 74	318	495	813
75 +	298	441	739
Jumlah 2013	18.879	19.128	38.007
2012	19.526	18.169	37.695

Sumber Data : Dinas Kependudukan dan Catatan Sipil Kabupaten Kendal



**Grafik 2. Penduduk Kecamatan Pegandon Menurut Kelompok Umur dan Jenis Kelamin Tahun 2013**



Sumber Data : Dinas Kependudukan dan Catatan Sipil Kabupaten Kendal

**Tabel 3.9. Jumlah Penduduk Menurut Kelompok Umur dan Jenis Kelamin Tahun 2013**

Desa/Kelurahan	(00- 04) tahun		(05- 09) tahun	
	Laki-laki	Perem- puan	Laki-laki	Perem- puan
(1)	(2)	(3)	(4)	(5)
01. Pekuncen	75	101	87	78
02. Puguh	155	127	126	113
03. Wonosari	163	147	162	170
04. Dawungsari	51	73	58	66
05. Margomulyo	158	208	159	168
06. Tegorejo	185	200	208	213
07. Pesawahan	118	119	107	110
08. Karangmulyo	142	100	124	122
09. Pucangrejo	114	112	116	99
10. Gubugsari	178	136	169	162
11. Pegandon	174	224	191	199
12. Penanggulan	151	133	163	122
Jumlah 2013	1.664	1.680	1.670	1.622
2012	1.720	1.593	1.726	1.536

Sumber Data : Dinas Kependudukan dan Catatan Sipil Kabupaten Kendal

**Tabel 3.9. Jumlah Penduduk Menurut Kelompok Umur dan Jenis Kelamin Tahun 2013**

Desa/Kelurahan	(10- 14) tahun		(15- 19) tahun	
	Laki-laki	Perem- puan	Laki-laki	Perem- puan
(1)	(6)	(7)	(8)	(9)
01. Pekuncen	92	119	88	80
02. Puguh	92	115	117	97
03. Wonosari	150	179	167	145
04. Dawungsari	66	65	60	54
05. Margomulyo	132	133	125	132
06. Tegorejo	229	218	253	249
07. Pesawahan	106	133	111	106
08. Karangmulyo	103	139	111	110
09. Pucangrejo	100	104	104	98
10. Gubugsari	164	214	189	174
11. Pegandon	177	172	155	197
12. Penanggulan	180	181	192	234
Jumlah 2013	1.591	1.772	1.672	1.676
2012	1.642	1.688	1.726	1.597

Sumber Data : Dinas Kependudukan dan Catatan Sipil Kabupaten Kendal

**Tabel 3.9. Jumlah Penduduk Menurut Kelompok Umur dan Jenis Kelamin Tahun 2013**

Desa/Kelurahan	(20- 24) tahun		(25- 29) tahun	
	Laki-laki	Perempuan	Laki-laki	Perempuan
(1)	(10)	(11)	(12)	(13)
01. Pekuncen	96	65	73	60
02. Puguh	126	114	111	121
03. Wonosari	169	106	138	131
04. Dawungsari	71	42	70	70
05. Margomulyo	134	81	161	132
06. Tegorejo	236	137	240	185
07. Pesawahan	112	71	107	78
08. Karangmulyo	114	72	112	117
09. Pucangrejo	96	89	109	108
10. Gubugsari	156	143	172	149
11. Pegandon	154	149	199	214
12. Penanggulan	156	183	147	125
Jumlah 2013	1.620	1.252	1.639	1.490
2012	1.675	1.197	1.695	1.412

Sumber Data : Dinas Kependudukan dan Catatan Sipil Kabupaten Kendal

**Tabel 3.9. Jumlah Penduduk Menurut Kelompok Umur dan Jenis Kelamin Tahun 2013**

Desa/Kelurahan	(30- 34) tahun		(35- 39) tahun	
	Laki-laki	Perem- puan	Laki-laki	Perem- puan
(1)	(14)	(15)	(16)	(17)
01. Pekuncen	102	70	60	66
02. Puguh	103	100	88	79
03. Wonosari	171	125	110	101
04. Dawungsari	69	59	52	63
05. Margomulyo	151	149	121	112
06. Tegorejo	189	196	154	165
07. Pesawahan	119	74	89	85
08. Karangmulyo	125	112	103	84
09. Pucangrejo	106	93	88	69
10. Gubugsari	166	157	121	159
11. Pegandon	195	175	160	164
12. Penanggulan	156	137	128	116
Jumlah 2013	1.652	1.447	1.274	1.263
2012	1.712	1.374	1.318	1.200

Sumber Data : Dinas Kependudukan dan Catatan Sipil Kabupaten Kendal

**Tabel 3.9. Jumlah Penduduk Menurut Kelompok Umur dan Jenis Kelamin Tahun 2013**

Desa/Kelurahan	(40- 44) tahun		(45- 49) tahun	
	Laki-laki	Perem- puan	Laki-laki	Perem- puan
(1)	(18)	(19)	(20)	(21)
01. Pekuncen	75	72	68	81
02. Puguh	100	92	81	107
03. Wonosari	100	114	106	107
04. Dawungsari	58	63	57	56
05. Margomulyo	144	126	116	145
06. Tegorejo	182	204	149	216
07. Pesawahan	81	93	109	77
08. Karangmulyo	97	108	81	108
09. Pucangrejo	88	84	68	83
10. Gubugsari	174	141	154	147
11. Pegandon	177	205	113	154
12. Penanggulan	116	126	121	103
Jumlah 2013	1.392	1.428	1.223	1.384
2012	1.443	1.355	1.263	1.313

Sumber Data : Dinas Kependudukan dan Catatan Sipil Kabupaten Kendal

**Tabel 3.9. Jumlah Penduduk Menurut Kelompok Umur dan Jenis Kelamin Tahun 2013**

Desa/Kelurahan	(50- 54) tahun		(55- 59) tahun	
	Laki-laki	Perempuan	Laki-laki	Perempuan
(1)	(22)	(23)	(24)	(25)
01. Pekuncen	73	65	54	48
02. Puguh	95	96	59	60
03. Wonosari	99	105	74	84
04. Dawungsari	43	58	36	37
05. Margomulyo	115	146	101	74
06. Tegorejo	171	167	135	116
07. Pesawahan	50	70	63	65
08. Karangmulyo	109	110	60	63
09. Pucangrejo	62	74	48	45
10. Gubugsari	90	108	92	83
11. Pegandon	128	139	83	107
12. Penanggulan	108	103	73	58
Jumlah 2013	1.143	1.241	878	840
2012	1.181	1.176	908	795

Sumber Data : Dinas Kependudukan dan Catatan Sipil Kabupaten Kendal

**Tabel 3.9. Jumlah Penduduk Menurut Kelompok Umur dan Jenis Kelamin Tahun 2013**

Desa/Kelurahan	(60- 64) tahun		(65- 69) tahun	
	Laki-laki	Perem- puan	Laki-laki	Perem- puan
(1)	(26)	(27)	(28)	(29)
01. Pekuncen	36	53	16	41
02. Puguh	37	43	29	44
03. Wonosari	44	70	32	40
04. Dawungsari	28	21	21	19
05. Margomulyo	40	69	48	48
06. Tegorejo	65	78	41	75
07. Pesawahan	30	34	26	30
08. Karangmulyo	40	31	29	63
09. Pucangrejo	24	33	23	18
10. Gubugsari	48	61	42	52
11. Pegandon	51	53	30	37
12. Penanggulan	34	48	31	36
Jumlah 2013	477	594	368	503
2012	493	566	381	478

Sumber Data : Dinas Kependudukan dan Catatan Sipil Kabupaten Kendal



**Tabel 3.9. Jumlah Penduduk Menurut Kelompok Umur dan Jenis Kelamin Tahun 2013**

Desa/Kelurahan	(70- 74) tahun		(75 +) tahun	
	Laki-laki	Perem- puan	Laki-laki	Perem- puan
(1)	(30)	(31)	(32)	(33)
01. Pekuncen	20	28	26	25
02. Puguh	38	44	22	35
03. Wonosari	17	40	24	20
04. Dawungsari	14	26	10	21
05. Margomulyo	32	67	27	42
06. Tegorejo	35	43	31	70
07. Pesawahan	31	55	21	42
08. Karangmulyo	33	46	38	47
09. Pucangrejo	18	25	14	19
10. Gubugsari	33	31	22	38
11. Pegandon	26	55	29	53
12. Penanggulan	21	35	34	29
Jumlah 2013	318	495	298	441
2012	331	469	312	420

Sumber Data : Dinas Kependudukan dan Catatan Sipil Kabupaten Kendal

**Tabel 3.10. Jumlah Penduduk Menurut Desa/Kelurahan dan Kelompok Usia Sekolah Tahun 2013**

Desa/Kelurahan	5-6 Tahun	7-12 Tahun	13-15 Tahun
(1)	(2)	(3)	(4)
01. Pekuncen	67	229	125
02. Puguh	104	261	131
03. Wonosari	137	403	178
04. Dawungsari	52	154	71
05. Margomulyo	128	365	153
06. Tegorejo	175	498	303
07. Pesawahan	93	273	143
08. Karangmulyo	104	274	151
09. Pucangrejo	98	245	116
10. Gubugsari	137	415	237
11. Pegandon	152	462	198
12. Penanggulan	108	335	288
Jumlah 2013	1.355	3.914	2.094
2012	1.341	3.883	2.078

Sumber Data : Statistik Kecamatan Pegandon

**Tabel 3.11. Jumlah Penduduk Menurut Desa/Kelurahan dan Jenjang Pendidikan Yang Ditamatkan Tahun 2013**

Desa/Kelurahan	Tidak/Belum Tamat SD	Tamat SD Sederajat	Tamat SMP Sederajat
(1)	(2)	(3)	(4)
01. Pekuncen	646	542	581
02. Puguh	1.048	812	744
03. Wonosari	981	1.119	899
04. Dawungsari	385	604	544
05. Margomulyo	1.265	760	918
06. Tegorejo	1.533	1.766	938
07. Pesawahan	552	1.197	601
08. Karangmulyo	789	865	774
09. Pucangrejo	707	779	535
10. Gubugsari	1.339	1.189	1.497
11. Pegandon	1.219	984	793
12. Penanggulan	870	720	910
Jumlah 2013	11.334	11.337	9.734
2012	8.180	10.755	9.040

Sumber Data : Statistik Kecamatan Pegandon

**Tabel 3.11. Jumlah Penduduk Menurut Desa/Kelurahan dan Jenjang Pendidikan Yang Ditamatkan Tahun 2013**

Desa/Kelurahan	Tamat SMA Sederajat	Tamat Akademi/PT
(1)	(6)	(7)
01. Pekuncen	210	32
02. Puguh	419	107
03. Wonosari	308	45
04. Dawungsari	306	73
05. Margomulyo	859	85
06. Tegorejo	772	247
07. Pesawahan	370	93
08. Karangmulyo	348	54
09. Pucangrejo	512	62
10. Gubugsari	636	81
11. Pegandon	598	140
12. Penanggulan	924	407
Jumlah 2013	6.262	1.426
2012	5.597	1.390

Sumber Data : Statistik Kecamatan Pegandon

**Tabel 3.12. Jumlah Penduduk Di Atas 10 Tahun Yang Bekerja Menurut Desa/Kelurahan dan Lapangan Usaha Tahun 2013**

Desa/Kelurahan	Pertanian	Penggalian/ Pertambangan
(1)	(2)	(3)
01. Pekuncen	514	40
02. Puguh	535	0
03. Wonosari	935	50
04. Dawungsari	259	0
05. Margomulyo	392	40
06. Tegorejo	393	47
07. Pesawahan	401	0
08. Karangmulyo	329	0
09. Pucangrejo	386	0
10. Gubugsari	540	0
11. Pegandon	146	0
12. Penanggulan	89	0
Jumlah 2013	4.919	177
2012	3.623	118

Sumber Data : Statistik Kecamatan Pegandon

**Tabel 3.12. Jumlah Penduduk Di Atas 10 Tahun Yang Bekerja Menurut Desa/Kelurahan dan Lapangan Usaha Tahun 2013**

Desa/Kelurahan	Industri Pengolahan	Listrik, Gas, dan Air Minum
(1)	(4)	(5)
01. Pekuncen	100	0
02. Puguh	259	5
03. Wonosari	90	3
04. Dawungsari	107	1
05. Margomulyo	141	16
06. Tegorejo	320	0
07. Pesawahan	75	0
08. Karangmulyo	131	8
09. Pucangrejo	221	0
10. Gubugsari	311	0
11. Pegandon	139	2
12. Penanggulan	211	0
Jumlah 2013	2.105	35
2012	2.088	28

Sumber Data : Statistik Kecamatan Pegandon

**Tabel 3.12. Jumlah Penduduk Di Atas 10 Tahun Yang Bekerja Menurut Desa/Kelurahan dan Lapangan Usaha Tahun 2013**

Desa/Kelurahan	Bangunan	Perdagangan, Hotel, Restoran
(1)	(6)	(7)
01. Pekuncen	55	56
02. Puguh	60	108
03. Wonosari	50	145
04. Dawungsari	37	77
05. Margomulyo	30	195
06. Tegorejo	48	235
07. Pesawahan	32	155
08. Karangmulyo	58	107
09. Pucangrejo	155	147
10. Gubugsari	198	237
11. Pegandon	105	660
12. Penanggulan	37	857
Jumlah 2013	865	2.979
2012	811	2.946

Sumber Data : Statistik Kecamatan Pegandon

**Tabel 3.12. Jumlah Penduduk Di Atas 10 Tahun Yang Bekerja Menurut Desa/Kelurahan dan Lapangan Usaha Tahun 2013**

Desa/Kelurahan	Pengangkutan dan Persewaan	Keuangan dan Jasa
(1)	(8)	(9)
01. Pekuncen	32	7
02. Puguh	70	31
03. Wonosari	67	23
04. Dawungsari	45	11
05. Margomulyo	8	8
06. Tegorejo	25	19
07. Pesawahan	38	11
08. Karangmulyo	14	16
09. Pucangrejo	0	1
10. Gubugsari	90	55
11. Pegandon	29	54
12. Penanggulan	0	31
Jumlah 2013	418	267
2012	395	255

Sumber Data : Statistik Kecamatan Pegandon



# BAB IV

## SOSIAL



<http://kenc...id>

## **BAB. IV SOSIAL**

Pendidikan merupakan sarana penting dalam mencetak Sumber Daya Manusia yang berkualitas, untuk itu diperlukan prasarana pendidikan yang memadai dan representatif guna mendukung wajib belajar pendidikan dasar 9 tahun. Pada tahun 2013 ini jumlah sekolah Taman Kanak-Kanak (TK) sebanyak 16 sekolah, Sekolah Dasar Negeri (SDN) sebanyak 19 sekolah, Madrasah Ibtida'iyah (MI) sebanyak 2 sekolah, Sekolah Dasar Swasta Sebanyak 1 sekolah, SMPN sebanyak 4 sekolah, MTs sebanyak 1 sekolah, SMP Swasta sebanyak 1 sekolah, SMAN/ sederajat sebanyak 1 sekolah, dan SMA swasta/ sederajat sebanyak 3 sekolah.

Di bidang kesehatan prasarana yang ada di Kecamatan Pegandon tersedia Puskesmas 1 unit, puskesmas pembantu 1 unit, praktek dokter sebanyak 8 orang, 1 balai kesehatan, 12 pos kesehatan desa, 6 apotik dan di setiap desa sudah terdapat bidan desa untuk membantu pelayanan kesehatan bagi penduduk desa.

Sebagian besar penduduk Kecamatan Pegandon adalah beragama Islam yaitu sebanyak 37.938 orang atau 99,82 %, dan sisanya beragama Kristen Protestan dan Kristen Katholik masing-masing 40 orang (0,10%) dan 29 orang (0,08%). Banyaknya tempat ibadah 166 unit, dengan total masjid 22 unit dan mushola 144 unit.

**Tabel 4.1. Rasio Murid - Sekolah dan Rasio Murid - Guru Taman Kanak-Kanak (TK) Menurut Desa/Kelurahan Tahun 2013**

Desa/Kelurahan	Sekolah	Murid	Guru	Rasio Murid-Sekolah	Rasio Murid-Guru
(1)	(2)	(3)	(4)	(5)	(6)
01. Pekuncen	1	25	2	25	12,5
02. Pugu	1	70	3	70	23,3
03. Wonosari	1	20	3	20	6,7
04. Dawungsari	1	40	4	40	10
05. Margomulyo	1	78	4	78	19,5
06. Tegorejo	2	118	7	59	16,9
07. Pesawahan	1	33	2	33	16,5
08. Karangmulyo	2	47	5	23,5	9,4
09. Pucangrejo	1	43	2	43	21,5
10. Gubugsari	2	78	5	39	15,6
11. Pegandon	2	131	7	65,5	18,8
12. Penanggulan	1	39	9	39	4,3
Jumlah 2013	16	722	53	45,125	13,6
2012	16	723	44	45,1875	16,4
2011	16	706	46	44,125	15,3

Sumber Data : Pengurus IGTKI-PGRI

**Tabel 4.2. Rasio Murid - Sekolah dan Rasio Murid - Guru Sekolah Dasar Negeri (SDN) Menurut Desa/Kelurahan Tahun 2013**

Desa/Kelurahan	Sekolah	Murid	Guru	Rasio Murid-Sekolah	Rasio Murid-Guru
(1)	(2)	(3)	(4)	(5)	(6)
01. Pekuncen	1	218	12	218	18
02. Puguh	2	423	10	212	42
03. Wonosari	3	371	32	124	12
04. Dawungsari	1	162	9	162	18
05. Margomulyo	1	244	10	244	24
06. Tegorejo	3	609	34	203	18
07. Pesawahan	1	197	8	197	25
08. Karangmulyo	2	258	19	129	14
09. Pucangrejo	1	179	8	179	22
10. Gubugsari	2	374	25	187	15
11. Pegandon	1	300	15	300	20
12. Penanggulan	1	154	11	154	14
Jumlah 2013	19	3.489	193	184	19
2012	19	3.590	209	188,9	17,1
2011	19	3.619	191	190,5	19

Sumber Data : UPTD Dinas Pendidikan Kecamatan Pegandon

**Tabel 4.3. Rasio Murid - Sekolah dan Rasio Murid - Guru Madrasah Ibtidaiyah (MI) Menurut Desa/Kelurahan Tahun 2013**

Desa/Kelurahan	Sekolah	Murid	Guru	Rasio Murid-Sekolah	Rasio Murid-Guru
(1)	(2)	(3)	(4)	(5)	(6)
01. Pekuncen	0	0	0	0	0
02. Puguh	0	0	0	0	0
03. Wonosari	0	0	0	0	0
04. Dawungsari	0	0	0	0	0
05. Margomulyo	0	0	0	0	0
06. Tegorejo	0	0	0	0	0
07. Pesawahan	0	0	0	0	0
08. Karangmulyo	0	0	0	0	0
09. Pucangrejo	1	58	7	58	8,3
10. Gubugsari	0	0	0	0	0
11. Pegandon	0	0	0	0	0
12. Penanggulan	1	134	7	134	19,1
Jumlah 2013	2	192	14	96	13,7
2012	2	190	14	95	13,6
2011	2	197	14	98,5	14,07

Sumber Data : Masing-masing Sekolah di Kecamatan Pegandon

**Tabel 4.4. Rasio Murid - Sekolah dan Rasio Murid - Guru SD Swasta/Sederajat Menurut Desa/Kelurahan Tahun 2013**

Desa/Kelurahan	Sekolah	Murid	Guru	Rasio Murid-Sekolah	Rasio Murid-Guru
(1)	(2)	(3)	(4)	(5)	(6)
01. Pekuncen	0	0	0	0	0
02. Puguh	0	0	0	0	0
03. Wonosari	0	0	0	0	0
04. Dawungsari	0	0	0	0	0
05. Margomulyo	0	0	0	0	0
06. Tegorejo	0	0	0	0	0
07. Pesawahan	0	0	0	0	0
08. Karangmulyo	0	0	0	0	0
09. Pucangrejo	0	0	0	0	0
10. Gubugsari	0	0	0	0	0
11. Pegandon	1	35	3	35	11,7
12. Penanggulan	0	0	0	0	0
Jumlah 2013	1	35	3	35	11,7
2012	1	17	4	17	4,25
2011	0	0	0	0	0

Sumber Data : Dinas Pendidikan Kecamatan Pegandon

**Tabel 4.5. Rasio Murid - Sekolah dan Rasio Murid - Guru Sekolah Menengah Pertama Negeri (SMPN) Menurut Desa/Kelurahan Tahun 2013**

Desa/Kelurahan	Sekolah	Murid	Guru	Rasio Murid-Sekolah	Rasio Murid-Guru
(1)	(2)	(3)	(4)	(5)	(6)
01. Pekuncen	0	0	0	0	0
02. Puguh	0	0	0	0	0
03. Wonosari	1	73	12	73	6,08
04. Dawungsari	0	0	0	0	0
05. Margomulyo	0	0	0	0	0
06. Tegorejo	2	619	55	309,5	11,2
07. Pesawahan	0	0	0	0	0
08. Karangmulyo	1	647	36	647	18
09. Pucangrejo	0	0	0	0	0
10. Gubugsari	0	0	0	0	0
11. Pegandon	0	0	0	0	0
12. Penanggulan	0	0	0	0	0
Jumlah 2013	4	1.339	103	334,75	13
2012	4	1.413	105	357	13,6
2011	4	1.428	105	357	13,6

Sumber Data : Dinas Pendidikan Kecamatan Pegandon

**Tabel 4.6. Rasio Murid - Sekolah dan Rasio Murid - Guru Madrasah Tsanawiyah (MTs) Menurut Desa/Kelurahan Tahun 2013**

Desa/Kelurahan	Sekolah	Murid	Guru	Rasio Murid-Sekolah	Rasio Murid-Guru
(1)	(2)	(3)	(4)	(5)	(6)
01. Pekuncen	0	0	0	0	0
02. Puguh	0	0	0	0	0
03. Wonosari	0	0	0	0	0
04. Dawungsari	0	0	0	0	0
05. Margomulyo	0	0	0	0	0
06. Tegorejo	0	0	0	0	0
07. Pesawahan	0	0	0	0	0
08. Karangmulyo	0	0	0	0	0
09. Pucangrejo	0	0	0	0	0
10. Gubugsari	0	0	0	0	0
11. Pegandon	0	0	0	0	0
12. Penanggulan	1	348	28	348	12,4
Jumlah 2013	1	348	28	348	12,4
2012	1	348	28	348	12,4
2011	1	348	28	348	12,4

Sumber Data : Dinas Pendidikan Kecamatan Pegandon



**Tabel 4.7. Rasio Murid - Sekolah dan Rasio Murid - Guru SMP Swasta/Sederajat Menurut Desa/Kelurahan Tahun 2013**

Desa/Kelurahan	Sekolah	Murid	Guru	Rasio Murid-Sekolah	Rasio Murid-Guru
(1)	(2)	(3)	(4)	(5)	(6)
01. Pekuncen	0	0	0	0	0
02. Pugu	0	0	0	0	0
03. Wonosari	0	0	0	0	0
04. Dawungsari	0	0	0	0	0
05. Margomulyo	0	0	0	0	0
06. Tegorejo	0	0	0	0	0
07. Pesawahan	0	0	0	0	0
08. Karangmulyo	0	0	0	0	0
09. Pucangrejo	0	0	0	0	0
10. Gubugsari	0	0	0	0	0
11. Pegandon	1	41	10	41	4,1
12. Penanggulan	1	268	16	268	16,75
Jumlah 2013	2	309	26	154,5	12
2012	2	209	24	104,5	8,7
2011	3	230	37	76,7	6,2

Sumber Data : Dinas Pendidikan Kecamatan Pegandon

**Tabel 4.8. Rasio Murid - Sekolah dan Rasio Murid - Guru Sekolah Menengah Atas Negeri (SMAN) Menurut Desa/Kelurahan Tahun 2013**

Desa/Kelurahan	Sekolah	Murid	Guru	Rasio Murid-Sekolah	Rasio Murid-Guru
(1)	(2)	(3)	(4)	(5)	(6)
01. Pekuncen	0	0	0	0	0
02. Puguh	0	0	0	0	0
03. Wonosari	0	0	0	0	0
04. Dawungsari	0	0	0	0	0
05. Margomulyo	0	0	0	0	0
06. Tegorejo	0	0	0	0	0
07. Pesawahan	0	0	0	0	0
08. Karangmulyo	0	0	0	0	0
09. Pucangrejo	0	0	0	0	0
10. Gubugsari	0	0	0	0	0
11. Pegandon	1	698	42	698	16,6
12. Penanggulan	0	0	0	0	0
Jumlah 2013	1	698	42	698	16,6
2012	1	696	42	696	16,6
2011	1	671	42	671	16

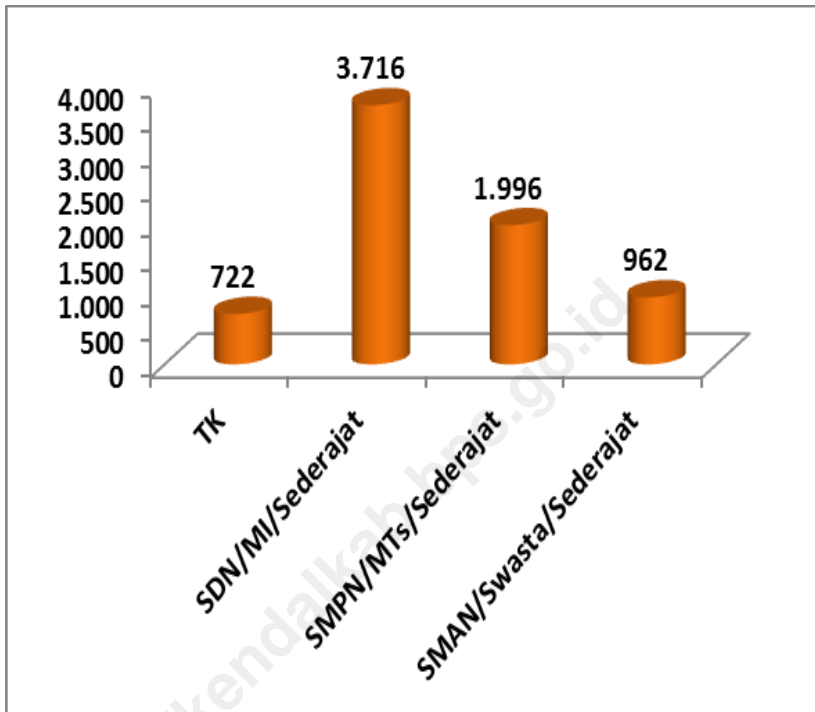
Sumber Data : Dinas Pendidikan Kecamatan Pegandon

**Tabel 4.9. Rasio Murid - Sekolah dan Rasio Murid - Guru Sekolah Menengah Atas Swasta Menurut Desa/Kelurahan Tahun 2013**

Desa/Kelurahan	Sekolah	Murid	Guru	Rasio Murid-Sekolah	Rasio Murid-Guru
(1)	(2)	(3)	(4)	(5)	(6)
01. Pekuncen	0	0	0	0	0
02. Puguh	0	0	0	0	0
03. Wonosari	0	0	0	0	0
04. Dawungsari	0	0	0	0	0
05. Margomulyo	0	0	0	0	0
06. Tegorejo	1	88	14	88	6,3
07. Pesawahan	0	0	0	0	0
08. Karangmulyo	0	0	0	0	0
09. Pucangrejo	0	0	0	0	0
10. Gubugsari	0	0	0	0	0
11. Pegandon	0	0	0	0	0
12. Penanggulan	2	176	26	88	6,8
Jumlah 2013	3	264	40	88	6,6
2012	3	242	40	80,7	6,05
2011	3	238	41	79,3	6

Sumber Data : Dinas Pendidikan Kecamatan Pegandon

**Grafik 3. Perbandingan Jumlah Murid di Kecamatan Pegandon Tahun 2013**



**Tabel 4.10. Banyaknya Tenaga Kesehatan Menurut Desa/Kelurahan Tahun 2013**

Desa/Kelurahan	Dokter	Mantri Kesehatan	Bidan	Dukun Bayi
(1)	(2)	(4)	(5)	(6)
01. Pekuncen	0	4	1	3
02. Puguh	0	5	3	1
03. Wonosari	0	4	2	3
04. Dawungsari	0	10	1	1
05. Margomulyo	0	8	3	2
06. Tegorejo	3	10	3	2
07. Pesawahan	0	4	4	1
08. Karangmulyo	1	8	8	2
09. Pucangrejo	0	6	1	1
10. Gubugsari	0	8	5	1
11. Pegandon	4	23	1	1
12. Penanggulan	1	5	3	0
Jumlah 2013	9	95	35	18
2012	6	63	24	18
2011	6	63	24	18

Sumber data : Puskesmas Kecamatan Pegandon

**Tabel 4.11. Banyaknya Fasilitas Kesehatan Menurut Desa/Kelurahan Tahun 2013**

Desa/Kelurahan	Rumah Sakit	Puskesmas	Puskesmas Pembantu
(1)	(2)	(3)	(4)
01. Pekuncen	0	0	0
02. Pugu	0	0	0
03. Wonosari	0	0	0
04. Dawungsari	0	0	0
05. Margomulyo	0	0	0
06. Tegorejo	0	1	0
07. Pesawahan	0	0	0
08. Karangmulyo	0	0	1
09. Pucangrejo	0	0	0
10. Gubugsari	0	0	0
11. Pegandon	0	0	0
12. Penanggulan	0	0	0
Jumlah 2013	0	1	1
2012	0	1	1
2011	0	1	1

Sumber data : Puskesmas Kecamatan Pegandon

**Tabel 4.11. Banyaknya Fasilitas Kesehatan Menurut Desa/Kelurahan Tahun 2013**

Desa/Kelurahan	Rumah Bersalin	Praktek Dokter Umum	Praktek Dokter Gigi
(1)	(5)	(6)	(7)
01. Pekuncen	0	0	0
02. Pugu	0	0	0
03. Wonosari	0	0	0
04. Dawungsari	0	0	0
05. Margomulyo	0	0	0
06. Tegorejo	0	2	0
07. Pesawahan	0	0	0
08. Karangmulyo	0	1	0
09. Pucangrejo	0	0	0
10. Gubugsari	0	0	0
11. Pegandon	0	4	0
12. Penanggulan	0	1	0
Jumlah 2013	0	8	0
2012	0	6	0
2011	1	6	0

Sumber data : Puskesmas Kecamatan Pegandon

**Tabel 4.11. Banyaknya Fasilitas Kesehatan Menurut Desa/Kelurahan Tahun 2013**

Desa/Kelurahan	Balai Kesehatan	Pos Kesehatan Desa	Apotik/ Toko Obat
(1)	(8)	(9)	(10)
01. Pekuncen	0	1	0
02. Puguh	0	1	1
03. Wonosari	0	0	0
04. Dawungsari	0	0	0
05. Margomulyo	0	0	0
06. Tegorejo	0	0	1
07. Pesawahan	0	0	0
08. Karangmulyo	0	0	0
09. Pucangrejo	0	1	0
10. Gubugsari	0	1	0
11. Pegandon	1	1	3
12. Penanggulan	0	1	1
Jumlah 2013	1	6	6
2012	0	12	5
2011	0	12	5

Sumber data : Puskesmas Kecamatan Pegandon



**Tabel 4.12. Banyaknya Sarana Air Bersih Menurut Desa/Kelurahan Tahun 2013**

Desa/Kelurahan	Sumur Artetis	SPT	Sumur Gali	Pelanggan PAM
(1)	(2)	(3)	(4)	(5)
01. Pekuncen	0	0	496	0
02. Pugu	0	0	675	0
03. Wonosari	3	0	858	0
04. Dawungsari	0	0	411	0
05. Margomulyo	0	0	945	89
06. Tegorejo	0	0	1.358	465
07. Pesawahan	0	0	708	74
08. Karangmulyo	0	0	943	183
09. Pucangrejo	0	0	649	143
10. Gubugsari	0	0	1.086	341
11. Pegandon	0	0	615	358
12. Penanggulan	0	0	844	463
Jumlah 2013	3	0	9.588	2.116
2012	3	0	10.447	1.838
2011	3	0	6.146	1.575

Sumber data : Puskesmas Kecamatan Pegandon

**Tabel 4.13. Banyaknya Akseptor KB Aktif Menurut Desa/Kelurahan dan Jenis Kontrasepsi Tahun 2013**

Desa/Kelurahan	PUS	Kontrasepsi	
		IUD	PIL
(1)	(2)	(3)	(4)
01. Pekuncen	350	3	107
02. Puguh	460	1	89
03. Wonosari	644	7	72
04. Dawungsari	331	12	63
05. Margomulyo	585	13	120
06. Tegorejo	907	21	183
07. Pesawahan	377	0	56
08. Karangmulyo	516	7	88
09. Pucangrejo	466	3	171
10. Gubugsari	701	9	152
11. Pegandon	567	7	104
12. Penanggulan	528	3	123
Jumlah 2013	6.432	86	1.328
2012	6.389	76	1.228
2011	6.343	87	1.331

Sumber data : PPLKB Kecamatan Pegandon

**Tabel 4.13. Banyaknya Akseptor KB Aktif Menurut Desa/Kelurahan dan Jenis Kontrasepsi Tahun 2013**

Desa/Kelurahan	Kontrasepsi		
	Kondom	IMP	Suntik
(1)	(5)	(6)	(7)
01. Pekuncen	0	16	127
02. Puguh	0	33	209
03. Wonosari	2	44	330
04. Dawungsari	2	44	136
05. Margomulyo	2	42	210
06. Tegorejo	4	47	381
07. Pesawahan	0	13	203
08. Karangmulyo	3	29	240
09. Pucangrejo	2	16	149
10. Gubugsari	4	27	329
11. Pegandon	3	23	232
12. Penanggulan	3	55	196
Jumlah 2013	25	389	2.742
2012	8	359	2.718
2011	17	298	2.675

Sumber data : PPLKB Kecamatan Pegandon

**Tabel 4.13 Banyaknya Akseptor KB Aktif Menurut Desa/Kelurahan dan Jenis Kontrasepsi Tahun 2013**

Desa/Kelurahan	Kontrasepsi		
	MOP	MOW	Jumlah
(1)	(8)	(9)	(10)
01. Pekuncen	2	8	263
02. Puguh	0	14	346
03. Wonosari	0	2	457
04. Dawungsari	5	1	263
05. Margomulyo	10	24	421
06. Tegorejo	12	17	665
07. Pesawahan	0	3	275
08. Karangmulyo	1	14	382
09. Pucangrejo	2	7	350
10. Gubugsari	0	21	542
11. Pegandon	2	9	380
12. Penanggulan	4	7	391
Jumlah 2013	38	127	4.735
2012	51	134	4.574
2011	55	129	4.592

Sumber data : PPLKB Kecamatan Pegandon

**Tabel 4.14. Banyaknya Keluarga Menurut Desa/Kelurahan dan Jenis Tahapan Tahun 2013**

Desa/Kelurahan	Pra Sejahtera	Sejahtera				Jumlah
		I	II	III	III Plus	
(1)	(2)	(3)	(4)	(5)	(6)	(7)
01. Pekuncen	176	166	67	151	2	562
02. Puguh	258	125	105	145	12	645
03. Wonosari	554	89	65	164	5	877
04. Dawungsari	99	107	163	86	4	459
05. Margomulyo	607	81	191	149	10	1038
06. Tegorejo	390	213	416	194	51	1264
07. Pesawahan	213	77	28	274	7	599
08. Karangmulyo	528	240	46	114	22	950
09. Pucangrejo	217	220	86	109	5	637
10. Gubugsari	337	329	76	223	11	976
11. Pegandon	153	198	98	442	24	915
12. Penanggulan	548	242	45	141	49	1025
Jumlah 2013	4.080	2.087	1.386	2.192	202	9.947
2012	3.566	2.276	1.640	2.340	186	10.008
2011	3.674	2.338	1.496	2.475	174	10.157

Sumber data : PPLKB Kecamatan Pegandon

**Tabel 4.15. Banyaknya Rumah Penduduk Menurut Desa/Kelurahan dan Jenis Dinding Bangunan Tahun 2013**

Desa/Kelurahan	Dinding dari Batu	Dinding dari Sebagian Batu	Dinding dari Kayu /Papan	Dinding dari bambu /Lainnya	Jumlah
(1)	(2)	(3)	(4)	(5)	(6)
01. Pekuncen	45	177	295	53	570
02. Puguh	106	204	213	90	613
03. Wonosari	80	35	464	240	819
04. Dawungsari	107	215	167	5	494
05. Margomulyo	230	193	522	70	1.015
06. Tegorejo	395	108	683	0	1.186
07. Pesawahan	217	285	94	26	622
08. Karangmulyo	316	202	480	18	1.016
09. Pucangrejo	301	325	85	35	746
10. Gubugsari	330	406	469	7	1.212
11. Pegandon	361	125	173	15	674
12. Penanggulan	442	212	175	5	834
Jumlah 2013	2.930	2.487	3.820	564	9.801
2012	2.912	2.478	3.915	582	9.887
2011	2.790	2.430	3.894	589	9.703

Sumber data : Statistik Kecamatan Pegandon

**Tabel 4.16. Banyaknya Pemeluk Agama Menurut Desa/Kelurahan Tahun 2013**

Desa/Kelurahan	Islam	Kristen Protestan	Kristen Katholik
(1)	(2)	(3)	(4)
01. Pekuncen	2.093	0	0
02. Puguh	2.755	1	10
03. Wonosari	3.410	0	0
04. Dawungsari	1.552	5	0
05. Margomulyo	3.587	5	4
06. Tegorejo	5.008	20	7
07. Pesawahan	2.522	0	0
08. Karangmulyo	2.845	4	4
09. Pucangrejo	2.331	0	0
10. Gubugsari	3.921	0	4
11. Pegandon	4.334	5	0
12. Penanggulan	3.580	0	0
Jumlah 2013	37.938	40	29
2012	37.631	35	29
2011	37.961	29	67

Sumber data : Statistik Kecamatan Pegandon

**Tabel 4.16. Banyaknya Pemeluk Agama Menurut Desa/Kelurahan Tahun 2013**

Desa/Kelurahan	Budha	Hindu	Konghucu
(1)	(5)	(6)	(7)
01. Pekuncen	0	0	0
02. Puguh	0	0	0
03. Wonosari	0	0	0
04. Dawungsari	0	0	0
05. Margomulyo	0	0	0
06. Tegorejo	0	0	0
07. Pesawahan	0	0	0
08. Karangmulyo	0	0	0
09. Pucangrejo	0	0	0
10. Gubugsari	0	0	0
11. Pegandon	0	0	0
12. Penanggulan	0	0	0
Jumlah 2013	0	0	0
2012	0	0	0
2011	0	0	0

Sumber data : Statistik Kecamatan Pegandon



**Tabel 4.17. Banyaknya Tempat Ibadah Menurut Desa/Kelurahan Tahun 2013**

Desa/Kelurahan	Masjid	Mushola	Gereja	Kuil/ Pura	Klenteng
(1)	(2)	(3)	(4)	(5)	(6)
01. Pekuncen	1	8	0	0	0
02. Puguh	3	8	0	0	0
03. Wonosari	4	13	0	0	0
04. Dawungsari	1	4	0	0	0
05. Margomulyo	2	14	0	0	0
06. Tegorejo	2	14	0	0	0
07. Pesawahan	2	11	0	0	0
08. Karangmulyo	1	15	0	0	0
09. Pucangrejo	2	10	0	0	0
10. Gubugsari	1	19	0	0	0
11. Pegandon	2	12	0	0	0
12. Penanggulan	1	16	0	0	0
Jumlah 2013	22	144	0	0	0
2012	21	147	0	0	0
2011	21	146	0	0	0

Sumber data : Sta tistik Kecamatan Pegandon

**Tabel 4.18. Banyaknya Calon Jamaah Haji Menurut Desa/Kelurahan Tahun 2011 - 2013**

Desa/Kelurahan	2011	2012	2013
(1)	(2)	(3)	(4)
01. Pekuncen	1	2	0
02. Puguh	1	2	0
03. Wonosari	0	1	0
04. Dawungsari	0	1	0
05. Margomulyo	1	2	0
06. Tegorejo	12	20	14
07. Pesawahan	4	8	2
08. Karangmulyo	7	12	6
09. Pucangrejo	3	6	0
10. Gubugsari	6	12	0
11. Pegandon	10	18	4
12. Penanggulan	6	12	2
Jumlah	51	96	28

Sumber data : KUA Kecamatan Pegandon

**Tabel 4.19. Banyaknya Nikah, Talak, Cerai, dan Rujuk Menurut Desa/Kelurahan Tahun 2013**

Desa/Kelurahan	Nikah	Talak	Cerai	Rujuk
(1)	(2)	(3)	(4)	(5)
01. Pekuncen	31	1	1	0
02. Puguh	36	2	2	0
03. Wonosari	39	2	3	0
04. Dawungsari	14	0	1	0
05. Margomulyo	53	4	2	0
06. Tegorejo	64	4	1	0
07. Pesawahan	29	1	1	0
08. Karangmulyo	28	2	3	0
09. Pucangrejo	21	2	1	0
10. Gubugsari	52	4	3	0
11. Pegandon	33	0	0	0
12. Penanggulan	28	0	2	0
Jumlah 2013	428	22	20	0
2012	377	22	20	0
2011	441	23	19	0

Sumber data : KUA Kecamatan Pegandon

**Tabel 4.20. Banyaknya Penderita Cacat Menurut Desa/Kelurahan dan Jenis Cacat Tahun 2013**

Desa/Kelurahan	Jenis Penderita Cacat		
	Tuna Netra	Tubuh	Mental
(1)	(2)	(3)	(4)
01. Pekuncen	5	6	0
02. Puguh	7	4	1
03. Wonosari	5	5	0
04. Dawungsari	2	5	6
05. Margomulyo	1	8	4
06. Tegorejo	2	21	7
07. Pesawahan	2	21	6
08. Karangmulyo	0	22	0
09. Pucangrejo	3	8	2
10. Gubugsari	1	14	3
11. Pegandon	4	6	1
12. Penanggulan	1	1	3
Jumlah 2013	33	121	33
2012	29	107	18
2011	32	117	37

Sumber data : Kantor Kecamatan Pegandon

**Tabel 4.20. Banyaknya Penderita Cacat Menurut Desa/Kelurahan dan Jenis Cacat Tahun 2013**

Desa/Kelurahan	Jenis Penderita Cacat		
	Bisu - Tuli	Psikotik	Jumlah
(1)	(5)	(6)	(7)
01. Pekuncen	1	1	13
02. Puguh	8	1	21
03. Wonosari	0	1	11
04. Dawungsari	0	3	16
05. Margomulyo	0	0	13
06. Tegorejo	1	5	36
07. Pesawahan	0	0	29
08. Karangmulyo	0	0	22
09. Pucangrejo	1	5	19
10. Gubugsari	6	6	30
11. Pegandon	1	4	16
12. Penanggulan	4	14	23
Jumlah 2013	22	40	249
2012	20	40	214
2011	51	42	279

Sumber data : Kantor Kecamatan Pegandon

**Tabel 4.21. Banyaknya Penyandang Sosial Menurut Desa/Kelurahan dan Jenis Cacat Tahun 2013**

Desa/Kelurahan	Jenis Penyandang Sosial		
	Anak Terlantar	Anak Nakal	Anak Jalanan
(1)	(2)	(3)	(4)
01. Pekuncen	0	0	0
02. Puguh	0	0	0
03. Wonosari	0	0	0
04. Dawungsari	0	0	0
05. Margomulyo	0	0	0
06. Tegorejo	0	0	0
07. Pesawahan	0	0	0
08. Karangmulyo	0	0	0
09. Pucangrejo	0	0	0
10. Gubugsari	0	0	0
11. Pegandon	0	0	0
12. Penanggulan	0	0	0
Jumlah 2013	0	0	0
2012	0	0	0
2011	0	0	0

Sumber data : Kantor Kecamatan Pegandon

**Tabel 4.21. Banyaknya Penyandang Sosial Menurut Desa/Kelurahan dan Jenis Cacat Tahun 2013**

Desa/Kelurahan	Jenis Penyandang Sosial		
	Wanita Tuna Susila	Waria	Jumlah
(1)	(5)	(6)	(7)
01. Pekuncen	0	0	0
02. Puguh	0	0	0
03. Wonosari	0	0	0
04. Dawungsari	0	0	0
05. Margomulyo	0	0	0
06. Tegorejo	0	0	0
07. Pesawahan	0	0	0
08. Karangmulyo	0	0	0
09. Pucangrejo	0	0	0
10. Gubugsari	0	0	0
11. Pegandon	0	0	0
12. Penanggulan	0	0	0
Jumlah 2013	0	0	0
2012	0	0	0
2011	0	0	0

Sumber data : Kantor Kecamatan Pegandon

**Tabel 4.22. Banyaknya Lapangan Olahraga Menurut Desa/Kelurahan Tahun 2013**

Desa/Kelurahan	Lapangan Olahraga				
	Sepak Bola	Volly	Bulu Tangkis	Tennis	Futsal
(1)	(2)	(3)	(4)	(5)	(6)
01. Pekuncen	1	0	0	0	0
02. Puguh	1	3	5	0	0
03. Wonosari	0	0	2	0	0
04. Dawungsari	1	0	2	0	0
05. Margomulyo	1	1	3	0	0
06. Tegorejo	1	2	3	0	0
07. Pesawahan	1	0	2	0	0
08. Karangmulyo	1	1	2	0	0
09. Pucangrejo	0	2	0	0	0
10. Gubugsari	1	0	1	0	0
11. Pegandon	0	1	3	0	0
12. Penanggulan	1	2	3	0	0
Jumlah 2013	9	12	26	0	0
2012	9	12	26	0	0
2011	9	13	27	0	0

Sumber data : Kantor Kecamatan Pegandon



**Tabel 4.23. Banyaknya Jumlah Tangga Sasaran Dan Jumlah Jiwa Hasil PPLS 2011 Tahun 2013**

Desa/Kelurahan	PPLS 2011	
	RTS	JIWA
(1)	(2)	(3)
01. Pekuncen	178	427
02. Puguh	269	767
03. Wonosari	468	1.448
04. Dawungsari	197	514
05. Margomulyo	393	1.103
06. Tegorejo	600	1.865
07. Pesawahan	310	884
08. Karangmulyo	345	959
09. Pucangrejo	507	1.732
10. Gubugsari	410	1.233
11. Pegandon	367	1.153
12. Penanggulan	268	1.021
Jumlah 2013	4.312	13.106

Sumber data : Statistik Keamanan Pegandon

**Tabel 4.24. Banyaknya Jumlah Penerima Raskin Kecamatan Pegandon Tahun 2012 - 2013**

Desa/Kelurahan	Penerima Program Raskin (RTSM)			Selisih Tahun 2013-2012
	Januari – Mei 2013	Juni – Desember 2013	Januari – Desember 2013	
(1)	(2)	(3)	(4)	(5)
01. Pekuncen	168	99	83	-16
02. Puguh	188	170	142	-28
03. Wonosari	279	272	227	-45
04. Dawungsari	149	120	100	-20
05. Margomulyo	269	267	223	-44
06. Tegorejo	369	367	305	-62
07. Pesawahan	203	189	158	-31
08. Karangmulyo	226	216	180	-36
09. Pucangrejo	194	287	239	48
10. Gubugsari	294	234	195	39
11. Pegandon	146	188	157	31
12. Penanggulan	181	127	106	21
Jumlah	2.666	2.536	2.115	-143

Sumber data : Bagian Perekonomian Setda Kabupaten Kendal

**Tabel 4.25. Jumlah Raskin Yang Disalurkan Di Kecamatan Pegandon Tahun 2012 - 2013**

Desa/Kelurahan	Jumlah Raskin (Kg)	
	2012	2013
(1)	(2)	(3)
01. Pekuncen	24.480	18.675
02. Puguh	34.500	31.950
03. Wonosari	53.565	51.075
04. Dawungsari	25.575	22.500
05. Margomulyo	52.215	50.175
06. Tegorejo	71.715	68.625
07. Pesawahan	37.905	35.550
08. Karangmulyo	42.870	40.500
09. Pucangrejo	48.990	53.775
10. Gubugsari	50.130	43.875
11. Pegandon	33.510	35.325
12. Penanggulan	28.815	23.850
Jumlah	504.270	475.875

Sumber data : Bagian Perekonomian Setda Kabupaten Kendal

**Tabel 4.26. Jumlah Pembayaran Raskin Yang Disalurkan Di Kecamatan Pegandon Tahun 2012 - 2013**

Desa/Kelurahan	Jumlah Pembayaran Raskin @Kg Rp. 1.600	
	2012	2013
(1)	(2)	(3)
01. Pekuncen	39.168.000	29.880.000
02. Puguh	55.200.000	51.120.000
03. Wonosari	85.704.000	81.720.000
04. Dawungsari	40.920.000	36.000.000
05. Margomulyo	83.544.000	80.280.000
06. Tegorejo	114.744.000	109.800.000
07. Pesawahan	60.648.000	56.880.000
08. Karangmulyo	68.592.000	64.800.000
09. Pucangrejo	78.384.000	86.040.000
10. Gubugsari	80.208.000	70.200.000
11. Pegandon	53.616.000	56.520.000
12. Penanggulan	46.104.000	38.160.000
Jumlah	806.832.000	761.400.000

Sumber data : Bagian Perekonomian Setda Kabupaten Kendal

**Tabel 4.27. Presentase Penerima Program Raskin Terhadap Hasil PPLS 2011 Tahun 2012 - 2013**

Desa/Kelurahan	PPLS 2011	Raskin 2012	%	Raskin 2013	%
(1)	(2)	(3)	(4)	(5)	(6)
01. Pekuncen	178	99	55,62	83	46,63
02. Puguh	269	170	63,20	142	52,79
03. Wonosari	468	272	58,12	227	48,50
04. Dawungsari	197	120	60,91	100	50,76
05. Margomulyo	393	267	67,94	223	56,74
06. Tegorejo	600	367	61,17	305	50,83
07. Pesawahan	310	189	60,97	158	50,97
08. Karangmulyo	345	216	62,61	180	52,17
09. Pucagrejo	507	287	56,61	239	47,14
10. Gubugsari	410	234	57,07	195	47,56
11. Pegandon	367	188	51,23	157	42,78
12. Penanggulan	268	127	47,39	106	39,55
Jumlah	4.312	2.536	58,81	2.115	49,05

Sumber data : Statistik Kecamatan Pegandon

**Tabel 4.28. Penerima Program Keluarga Harapan (PKH) Kecamatan Pegandon Tahun 2013**

Desa/Kelurahan	PPLS 2011	PKH Tahap I	PKH Tahap II	PKH Tahap III	PKH Tahap IV
(1)	(2)	(3)	(4)	(5)	(6)
01. Pekuncen	178	18	18	17	17
02. Pugu	269	37	36	35	36
03. Wonosari	468	78	78	76	76
04. Dawungsari	197	18	18	17	18
05. Margomulyo	393	63	63	63	63
06. Tegorejo	600	83	83	81	82
07. Pesawahan	310	40	40	38	38
08. Karangmulyo	345	33	34	33	33
09. Pucangrejo	507	49	49	49	49
10. Gubugsari	410	55	55	51	51
11. Pegandon	367	29	29	29	29
12. Penanggulan	268	40	40	41	41
Jumlah	543	543	530	533	543

Sumber data : Bagian Perekonomian Setda Kabupaten Kendal

**Tabel 4.29. Dana Yang Tersalurkan Pada Program Keluarga Harapan (PKH) Kecamatan Pegandon Tahun 2013**

Desa/Kelurahan	Tahap I (Rp)	Tahap II (Rp)	Tahap III (Rp)
(1)	(2)	(3)	(4)
01. Pekuncen	5.500.000	12.275.000	6.625.000
02. Pugu	9.700.000	22.425.000	12.000.000
03. Wonosari	19.300.000	47.525.000	24.000.000
04. Dawungsari	4.200.000	10.650.000	3.875.000
05. Margomulyo	17.700.000	41.025.000	22.625.000
06. Tegorejo	22.600.000	53.775.000	26.875.000
07. Pesawahan	10.600.000	25.250.000	13.000.000
08. Karangmulyo	8.700.000	21.450.000	10.750.000
09. Pucangrejo	13.500.000	31.575.000	17.625.000
10. Gubugsari	15.600.000	36.000.000	19.625.000
11. Pegandon	7.300.000	17.825.000	8.875.000
12. Penanggulan	11.200.000	26.250.000	14.250.000
Jumlah	145.900.000	346.025.000	180.125.000

Sumber data : Bagian Perekonomian Setda Kabupaten Kendal

**Tabel 4.29. Dana Yang Tersalurkan Pada Program Keluarga Harapan (PKH) Kecamatan Pegandon Tahun 2013**

Desa/Kelurahan	Tahap IV (Rp)	Total
(1)	(2)	(3)
01. Pekuncen	6.625.000	31.025.000
02. Puguh	12.375.000	56.500.000
03. Wonosari	24.000.000	114.825.000
04. Dawungsari	4.500.000	23.225.000
05. Margomulyo	22.750.000	104.100.000
06. Tegorejo	27.375.000	130.625.000
07. Pesawahan	13.000.000	61.850.000
08. Karangmulyo	10.750.000	51.650.000
09. Pucangrejo	17.625.000	80.325.000
10. Gubugsari	19.625.000	90.850.000
11. Pegandon	8.875.000	42.875.000
12. Penanggulan	14.250.000	65.950.000
Jumlah	181.750.000	853.800.000

Sumber data : Bagian Perekonomian Setda Kabupaten Kendal



# BAB V

## PERTANIAN



<http://kenc...id>

## **BAB. V PERTANIAN**

Pertanian merupakan sektor lapangan usaha bagi mayoritas penduduk di Kecamatan Pegandon. Jenis utama tanaman yang diusahakan adalah padi dan jagung. Pada tahun 2013 luas areal tanaman padi mencapai 1.170 Ha dengan produksi sebesar 6.194,44 ton, sedangkan luas areal tanaman jagung 927 Ha dengan produksi sebesar 6.144,16 ton.

Untuk usaha peternakan, jenis unggas yang diusahakan adalah ayam kampung, ayam ras (petelur dan pedaging) dan bebek/itik, itik manila dan angsa. Untuk ternak besar yang paling banyak diusahakan adalah sapi, kambing dan domba. Untuk lebih jelasnya dapat dilihat pada Tabel 5.

**Tabel 5.1. Luas Panen dan Produksi Padi Sawah dan Padi Gogo Menurut Desa/Kelurahan Tahun 2013**

Desa/Kelurahan	Padi Sawah		Padi Ladang	
	Luas (Ha)	Produksi (Ton)	Luas (Ha)	Produksi (Ton)
(1)	(2)	(3)	(4)	(5)
01. Pekuncen	40,00	216,28	0,00	0,00
02. Puguh	135,00	729,95	0,00	0,00
03. Wonosari	15,00	81,11	110,00	463,00
04. Dawungsari	100,00	540,7	0,00	0,00
05. Margomulyo	165,00	892,16	0,00	0,00
06. Tegorejo	80,00	432,56	0,00	0,00
07. Pesawahan	143,00	773,2	0,00	0,00
08. Karangmulyo	100,00	540,7	0,00	0,00
09. Pucangrejo	72,00	389,3	0,00	0,00
10. Gubugsari	115,00	621,81	0,00	0,00
11. Pegandon	51,00	275,76	0,00	0,00,
12. Penanggulan	44,00	237,91	0,00	0,00
Jumlah 2013	1.060,00	5.731,44	110,00	463,00
2012	964,00	7.266,10	65,00	351,00
2011	996,00	8.032,10	220,00	1.194,50

Sumber data : Petugas Pertanian Kecamatan Pegandon

**Tabel 5.2. Luas Panen dan Produksi Tanaman Padi dan Palawija Menurut Desa/Kelurahan Tahun 2013**

Desa/Kelurahan	Padi		Jagung	
	Luas (Ha)	Produksi (Ton)	Luas (Ha)	Produksi (Ton)
(1)	(2)	(3)	(4)	(5)
01. Pekuncen	40,00	216,28	197,00	1.305,72
02. Puguh	135,00	729,95	95,00	629,66
03. Wonosari	125,00	544,11	522,00	3.459,82
04. Dawungsari	100,00	540,70	13,00	86,16
05. Margomulyo	165,00	892,16	35,00	231,98
06. Tegorejo	80,00	432,56	45,00	298,26
07. Pesawahan	143,00	773,20	15,00	99,42
08. Karangmulyo	100,00	540,70	0,00	0,00
09. Pucangrejo	72,00	389,30	0,00	0,00
10. Gubugsari	115,00	621,81	0,00	0,00
11. Pegandon	51,00	275,76	0,00	0,00
12. Penanggulan	44,00	237,91	5,00	33,14
Jumlah 2013	1.170,00	6.194,44	927,00	6.144,16
2012	1.029,00	7.617,10	598,00	4.254,90
2011	1.216,00	9.226,60	746,00	16.309,00

Sumber data : Petugas Pertanian Kecamatan Pegandon

**Tabel 5.2. Luas Panen dan Produksi Tanaman Padi dan Palawija Menurut Desa/Kelurahan Tahun 2013**

Desa/Kelurahan	Kedelai		Kacang Hijau	
	Luas (Ha)	Produksi (Ton)	Luas (Ha)	Produksi (Ton)
(1)	(6)	(7)	(8)	(9)
01. Pekuncen	0,00	0,00	5,00	5,55
02. Puguh	0,00	0,00	6,00	6,66
03. Wonosari	0,00	0,00	8,00	8,88
04. Dawungsari	0,00	0,00	5,00	4,24
05. Margomulyo	8,00	9,78	15,00	16,65
06. Tegorejo	0,00	0,00	12,00	13,32
07. Pesawahan	4,00	4,89	55,00	61,05
08. Karangmulyo	6,00	7,33	65,00	72,15
09. Pucangrejo	0,00	0,00	40,00	44,40
10. Gubugsari	0,00	0,00	70,00	77,70
11. Pegandon	0,00	0,00	15,00	16,65
12. Penanggulan	0,00	0,00	25,00	27,75
Jumlah 2013	18,00	22,00	321,00	355,00
2012	0,00	0,00	0,00	0,00
2011	0,00	0,00	0,00	0,00

Sumber data : Petugas Pertanian Kecamatan Pegandon

**Tabel 5.3. Produksi Tanaman Perkebunan di Kecamatan Pegandon Tahun 2004 – 2013**

Desa/Kelurahan	Kelapa	Tembakau	Kapuk
	( Ton )	(Ton)	( Ton )
(1)	(2)	(3)	(4)
2004	22,32	664,64	0,33
2005	22,43	266,43	0,17
2006	0,00	0,00	0,00
2007	26,94	723,98	0,84
2008	25,26	699,86	0,85
2009	25,81	744,63	0,85
2010	26,19	472,82	0,87
2011	26,78	795,30	0,87
2012	22,63	834,58	0,88
2013	22,63	378,90	0,88

Sumber data : Petugas Pertanian Kecamatan Pegandon

**Tabel 5.4. Banyaknya Unggas Menurut Desa/Kelurahan Tahun 2013**

Desa/Kelurahan	Ayam Kampung	Ayam Ras Petelur	Ayam Pedaging
(1)	(2)	(3)	(4)
01. Pekuncen	2.350	0	0
02. Puguh	2.715	1.000	0
03. Wonosari	2.091	26.500	111.000
04. Dawungsari	492	0	0
05. Margomulyo	76	0	0
06. Tegorejo	119	0	0
07. Pesawahan	502	0	0
08. Karangmulyo	116	0	0
09. Pucangrejo	554	0	0
10. Gubugsari	1.328	0	0
11. Pegandon	240	0	0
12. Penanggulan	218	0	0
Jumlah 2013	10.801	27.500	111.000
2012	17.988	13.900	4.500
2011	17.988	0	23.515

Sumber data : Petugas Penyuluh Peternakan Kecamatan Pegandon

**Tabel 5.4. Banyaknya Unggas Menurut Desa/Kelurahan Tahun 2013**

Desa/Kelurahan	Bebek/ Itik	Itik Manila	Angsa
(1)	(6)	(7)	(8)
01. Pekuncen	530	0	0
02. Puguh	536	0	0
03. Wonosari	200	0	0
04. Dawungsari	99	0	0
05. Margomulyo	0	0	0
06. Tegorejo	795	0	0
07. Pesawahan	90	0	0
08. Karangmulyo	413	0	0
09. Pucangrejo	375	0	0
10. Gubugsari	923	0	0
11. Pegandon	0	0	0
12. Penanggulan	19	0	0
Jumlah 2013	3.980	0	0
2012	2.448	1.764	81
2011	2.448	1.764	81

Sumber data : Petugas Penyuluh Peternakan Kecamatan Pegandon



**Tabel 5.5. Banyaknya Ternak Menurut Desa/kelurahan dan Jenis Ternak Tahun 2013**

Desa/Kelurahan	Sapi Potong	Sapi Perah	Kerbau	Kuda
	(Ekor)	(Ekor)	(Ekor)	(Ekor)
(1)	(2)	(3)	(4)	(5)
01. Pekuncen	33	0	0	1
02. Puguh	4	0	0	2
03. Wonosari	15	0	150	3
04. Dawungsari	9	0	0	2
05. Margomulyo	2	0	0	1
06. Tegorejo	5	0	7	4
07. Pesawahan	3	0	0	0
08. Karangmulyo	5	0	6	0
09. Pucangrejo	0	0	0	1
10. Gubugsari	2	0	0	1
11. Pegandon	0	0	0	0
12. Penanggulan	0	0	0	0
Jumlah 2013	78	0	163	15
2012	38	0	95	15
2011	38	0	95	18

Sumber data : Petugas Penyuluh Peternakan Kecamatan Pegandon

**Tabel 5.5. Banyaknya Ternak Menurut Desa/kelurahan dan Jenis Ternak Tahun 2013**

Desa/Kelurahan	Kambing	Domba	Babi
	(Ekor)	(Ekor)	(Ekor)
(1)	(6)	(7)	(8)
01. Pekuncen	196	0	0
02. Puguh	73	0	0
03. Wonosari	377	0	0
04. Dawungsari	110	0	0
05. Margomulyo	51	0	0
06. Tegorejo	9	0	0
07. Pesawahan	25	0	0
08. Karangmulyo	18	0	0
09. Pucangrejo	29	0	0
10. Gubugsari	178	7	0
11. Pegandon	27	0	0
12. Penanggulan	9	0	0
Jumlah 2013	1.102	7	0
2012	1.176	986	0
2011	1.179	986	0

Sumber data : Petugas Penyuluh Peternakan Kecamatan Pegandon

# BAB VI

## PERHUBUNGAN & KOMUNIKASI



<http://kenc...>

## **BAB. VI PERHUBUNGAN DAN KOMUNIKASI**

Sarana transportasi yang digunakan mayoritas penduduk adalah jenis kendaraan bermotor yaitu sepeda motor sebanyak 5.125 buah, dan untuk kendaraan tidak bermotor adalah sepeda sebanyak 5.849 buah.

Panjang jalan di Kecamatan Pegandon mencapai 86,6 Km, sebagian besar jenis permukaan jalan sudah menggunakan aspal dan lainnya dengan kondisi jalan sebagian besar berkondisi sedang. Untuk lebih jelasnya dapat di lihat pada tabel 6.3.

Sebagian besar rumahtangga di Kecamatan Pegandon untuk penerangan sudah menggunakan listrik PLN yaitu sekitar 7.813 rumahtangga baik yang meteran maupun non meteran.

**Tabel 6.1. Banyaknya Sarana Angkutan Darat Kendaraan Bermotor Menurut Desa/Kelurahan Tahun 2013**

Desa/Kelurahan	Mobil Penumpang	Bus	Truk
(1)	(2)	(3)	(4)
01. Pekuncen	0	0	0
02. Puguh	4	3	2
03. Wonosari	10	0	9
04. Dawungsari	5	0	2
05. Margomulyo	0	0	3
06. Tegorejo	0	0	8
07. Pesawahan	0	0	5
08. Karangmulyo	0	0	3
09. Pucangrejo	0	0	0
10. Gubugsari	0	0	2
11. Pegandon	7	0	1
12. Penanggulan	3	2	3
Jumlah 2013	29	5	38
2012	29	5	38
2011	19	0	18

Sumber data : Statistik Kecamatan Pegandon

**Tabel 6.1. Banyaknya Sarana Angkutan Darat Kendaraan Bermotor Menurut Desa/Kelurahan Tahun 2013**

Desa/Kelurahan	Mobil Pribadi	Sepeda Motor
(1)	(5)	(6)
01. Pekuncen	4	302
02. Puguh	33	296
03. Wonosari	16	385
04. Dawungsari	3	172
05. Margomulyo	22	455
06. Tegorejo	43	678
07. Pesawahan	30	173
08. Karangmulyo	43	316
09. Pucangrejo	4	540
10. Gubugsari	51	556
11. Pegandon	58	399
12. Penanggulan	38	853
Jumlah 2013	345	5.125
2012	340	5.094
2011	347	4.994

Sumber data : Statistik Kecamatan Pegandon

**Tabel 6.2. Banyaknya Sarana Angkutan Darat Kendaraan Tidak Bermotor Menurut Desa/Kelurahan Tahun 2013**

Desa/Kelurahan	Dokar	Gerobak	Becak	Sepeda
(1)	(2)	(3)	(4)	(5)
01. Pekuncen	1	2	2	349
02. Puguh	2	7	3	295
03. Wonosari	3	7	0	248
04. Dawungsari	2	8	0	139
05. Margomulyo	1	25	12	1.423
06. Tegorejo	4	14	7	655
07. Pesawahan	0	62	9	432
08. Karangmulyo	0	52	1	408
09. Pucangrejo	1	120	12	420
10. Gubugsari	1	83	19	421
11. Pegandon	0	14	9	249
12. Penanggulan	0	5	12	810
Jumlah 2013	15	399	86	5.849
2012	15	399	86	5.785
2011	16	303	90	5.627

Sumber data : Statistik Kecamatan Pegandon

**Tabel 6.3. Jenis Permukaan, Kondisi dan Kelas Jalan Tahun 2011 - 2013**

Keadaan	PanjangJalan		
	2011 (Km)	2012 (Km)	2013 (Km)
(1)	(2)	(3)	(4)
<b>I. JenisPermukaan</b>			
a. Aspal	32,10	39,40	39,40
b. Kerikil	0,00	0,00	0,00
c. Tanah	0,00	0,00	0,00
d. Lainnya	39,70	47,20	47,20
Jumlah	71,80	86,60	86,60
<b>II. KondisiJalan</b>			
a. Baik	22,10	22,10	22,10
b. Sedang	33,60	33,60	33,60
c. Rusak	11,10	20,90	20,90
d. RusakBerat	5,00	10,00	10,00
Jumlah	71,80	86,60	86,60
<b>III. KelasJalan</b>			
a. Kelas I	0,00	0,00	0,00
b. Kelas II	1,00	1,00	1,00
c. Kelas III	2,00	2,00	2,00
d. Kelas IIIA	4,45	4,45	4,45
e. Kelas IV	9,10	9,10	9,10
f. Kelas V	34,65	34,65	34,65
g. Lainnya	20,60	35,40	35,40
Jumlah	71,80	86,60	86,60

Sumber data : Statistik Kecamatan Pegandon



**Tabel 6.4. Banyaknya Televisi dan Radio Menurut Desa/Kelurahan Tahun 2013**

Desa/Kelurahan	TV	Radio
(1)	(2)	(3)
01. Pekuncen	400	205
02. Puguh	350	150
03. Wonosari	712	240
04. Dawungsari	216	42
05. Margomulyo	860	102
06. Tegorejo	819	161
07. Pesawahan	611	182
08. Karangmulyo	747	235
09. Pucangrejo	700	123
10. Gubugsari	803	660
11. Pegandon	465	150
12. Penanggulan	788	600
Jumlah 2013	7.471	2.850
2012	7.471	2.878
2011	7.352	2.928

Sumber data : Statistik Kecamatan Pegandon

**Tabel 6.5. Banyaknya Pelanggan Listrik PLN dan Telepon Menurut Desa/Kelurahan Tahun 2013**

Desa/Kelurahan	Listrik PLN	Telepon
(1)	(2)	(3)
01. Pekuncen	412	0
02. Puguh	611	0
03. Wonosari	610	0
04. Dawungsari	383	0
05. Margomulyo	790	12
06. Tegorejo	1180	115
07. Pesawahan	570	0
08. Karangmulyo	608	0
09. Pucangrejo	361	0
10. Gubugsari	812	12
11. Pegandon	683	95
12. Penanggulan	793	100
Jumlah 2013	7.813	334
2012	7.704	338
2011	7.607	352

Sumber data : Statistik Kecamatan Pegandon

# BAB VII

# KEUANGAN



<http://kenc...id>

## **BAB. VII KEUANGAN**

Kondisi perekonomian di Kecamatan Pegandon tahun 2013 mengalami peningkatan dari tahun sebelumnya. Bank Umum berjumlah 1 buah dan BPR berjumlah 5 buah. Sedangkan lembaga keuangan yang bukan bank terdiri dari 13 unit Koperasi Simpan Pinjam dan 1 Koperasi Unit Desa.

Sarana lain yang menunjang perputaran uang yang ada di Kecamatan Pegandon adalah 1 pasar dan minimarket sebanyak 4 buah.

**Tabel 7.1. Banyaknya Bank Menurut Desa/Kelurahan Tahun 2013**

Desa/Kelurahan	Bank Umum	Bank Syariah	BPR
(1)	(2)	(3)	(4)
01. Pekuncen	0	0	0
02. Puguh	0	0	0
03. Wonosari	0	0	0
04. Dawungsari	0	0	0
05. Margomulyo	0	0	0
06. Tegorejo	0	0	1
07. Pesawahan	0	0	0
08. Karangmulyo	0	0	0
09. Pucangrejo	0	0	0
10. Gubugsari	0	0	0
11. Pegandon	0	0	1
12. Penanggulan	1	0	3
Jumlah 2013	1	0	5
2012	1	0	4
2011	1	0	4

Sumber data : Statistik Kecamatan Pegandon

**Tabel 7.2. Banyaknya Lembaga Keuangan Bukan Bank Menurut Desa/Kelurahan Tahun 2013**

Desa/Kelurahan	KSP	KUD	Money Changer	Asuransi
(1)	(2)	(3)	(4)	(5)
01. Pekuncen	0	0	0	0
02. Puguh	0	0	0	0
03. Wonosari	0	0	0	0
04. Dawungsari	2	0	0	0
05. Margomulyo	2	0	0	0
06. Tegorejo	3	1	0	0
07. Pesawahan	0	0	0	0
08. Karangmulyo	0	0	0	0
09. Pucangrejo	0	0	0	0
10. Gubugsari	0	0	0	0
11. Pegandon	3	0	0	0
12. Penanggulan	3	0	0	0
Jumlah 2013	13	1	0	0
2012	10	1	0	0
2011	10	1	0	0

Sumber data : Statistik Kecamatan Pegandon

**Tabel 7.3. Banyaknya Pasar Menurut Desa/Kelurahan Tahun 2013**

Desa/Kelurahan	Pasar Umum	Mini Market	Pasar Hewan	Pasar Ikan
(1)	(2)	(3)	(4)	(5)
01. Pekuncen	0	0	0	0
02. Puguh	0	0	0	0
03. Wonosari	0	0	0	0
04. Dawungsari	0	0	0	0
05. Margomulyo	0	0	0	0
06. Tegorejo	0	2	0	0
07. Pesawahan	0	0	0	0
08. Karangmulyo	0	0	0	0
09. Pucangrejo	0	0	0	0
10. Gubugsari	0	0	0	0
11. Pegandon	0	1	0	0
12. Penanggulan	1	1	0	0
Jumlah 2013	1	4	0	0
2012	1	4	0	0
2011	1	4	0	0

Sumber data : Statistik Kecamatan Pegandon



# DATA

MENCERDASKAN BANGSA

<http://kendal.bps.go.id>



**BADAN PUSAT STATISTIK KABUPATEN KENDAL**  
JL. PRAMUKA (KOMPLEKS PERKANTORAN KENDAL 51351)  
TELP. (0294) 381461 FAX. 383461  
Email : [bps3324@bps.go.id](mailto:bps3324@bps.go.id)