

KECAMATAN DUMAI TIMUR DALAM ANGKA

DUMAI TIMUR SUBDISTRICT IN FIGURE

2021



**BADAN PUSAT STATISTIK
KOTA DUMAI**
BPS-Statistics of Dumai Municipality



KECAMATAN DUMAI TIMUR DALAM ANGKA

DUMAI TIMUR SUBDISTRICT IN FIGURE



2021

KECAMATAN DUMAI TIMUR DALAM ANGKA 2021

Dumai Timur Subdistrict in Figures 2021

ISBN : 978-602-6620-46-0
No. Katalog/*Catalog Number* : 1102001.1473030
No. Publikasi/*Publication Number* : 14730.2109
Ukuran Buku/*Book Size* : 14.8 cm x 21 cm
Jumlah Halaman/*Number of Page* : xvi + 96 halaman/*pages*

Naskah/*Manuscript:*

BPS Kota Dumai/*BPS-Statistics of Dumai Municipality*

Penyunting/*Editor:*

BPS Kota Dumai/*BPS-Statistics of Dumai Municipality*

Gambar Sampul/*Cover Design:*

BPS Kota Dumai/*BPS-Statistics of Dumai Municipality*

Ilustrasi Sampul/*Cover Illustration:*

Gambar diambil dari Primm / Freepik, flickr.com, potretnews.com, duniamasjid.islamic-center.or.id, m.daririau.com

Pictures are taken from Primm / Freepik, flickr.com, potretnews.com, duniamasjid.islamic-center.or.id, m.daririau.com

Diterbitkan oleh/*Published by:*

©BPS Kota Dumai/*BPS-Statistics of Dumai Municipality*

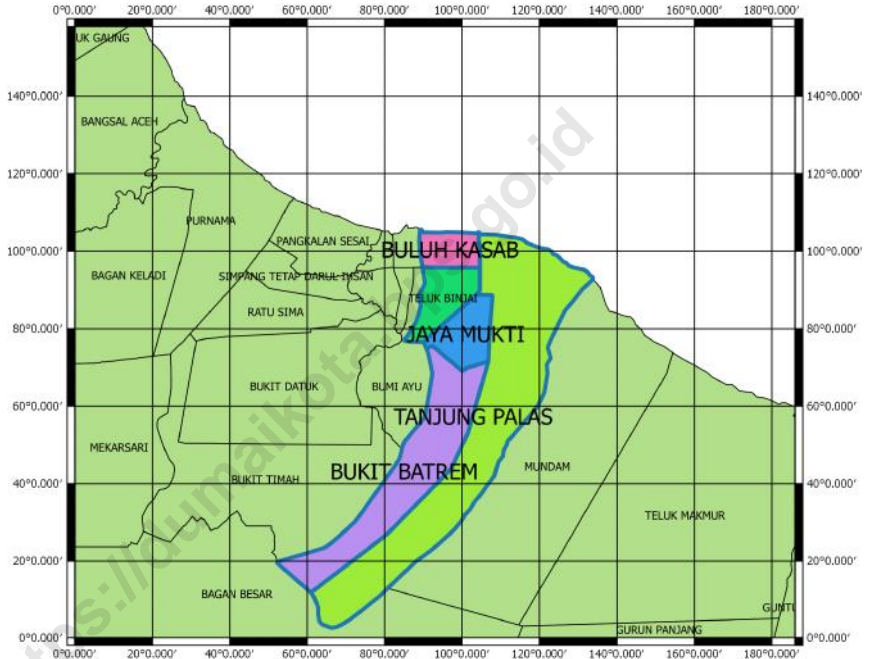
Dicetak oleh/*Printed by:*

BPS Kota Dumai/*BPS-Statistics of Dumai Municipality*

Dilarang mengumumkan, mendistribusikan, mengomunikasikan, dan/atau menggandakan sebagian atau seluruh isi buku ini untuk tujuan komersial tanpa izin tertulis dari Badan Pusat Statistik

Prohibited to announce, distribute, communicate, and/or copy part or all of this book for commercial purpose without permission from BPS-Statistics Indonesia

PETA WILAYAH KECAMATAN DUMAI TIMUR
MAP OF DUMAI TIMUR SUBDISTRICT



KEPALA BPS KOTA DUMAI
CHIEF STATISTICIAN OF DUMAI MUNICIPALITY



Drs. Morhan Tambunan, M.Si.



KATA PENGANTAR

Publikasi “Kecamatan Dumai Timur dalam Angka 2021” ini merupakan publikasi yang diterbitkan secara berkala oleh Badan Pusat Statistik Kota Dumai. Penerbitan publikasi ini merupakan upaya mengembangkan perstatistikan daerah guna menyediakan data yang terpadu.

Tujuan publikasi ini adalah untuk memberikan informasi tentang keadaan statistik Kecamatan Dumai Timur yang dapat digunakan untuk bahan perencanaan maupun evaluasi kebijakan. Dalam usaha memenuhi selera kebutuhan para konsumen yang terus bertambah, secara bertahap BPS Kota Dumai berusaha untuk meningkatkan baik kecepatan waktu penerbitan maupun mutu data publikasi ini. Dengan pengertian serta kerjasama yang baik dari Kecamatan dan Kelurahan di Dumai Timur, mudah-mudahan segala harapan di atas dapat segera diwujudkan.

Akhir kata, secara khusus kami menyampaikan ucapan terima kasih yang sebesar-besarnya kepada semua pihak yang telah membantu dalam pembuatan publikasi ini. Tanggapan dan saran dari para pengguna sangat diharapkan untuk perbaikan publikasi ini.

Dumai, September 2021
KEPALA BADAN PUSAT STATISTIK
KOTA DUMAI


Drs. Mornan Tambunan, M.Si.



PREFACE

Dumai Timur Subdistrict in Figures 2021 is an annual publication published by BPS-Statistics of Dumai Municipality. Publishing of this book is about to enhance regional statistics and to provide integrated data.

This book presents information of Dumai Timur Subdistrict which can be used as references in planning and evaluation. In an effort to fulfill the growing needs of consumers, BPS-Statistics of Dumai Municipality gradually strives to improve both the speed of publishing time and the data quality. With the understanding and good cooperation from the District and Subdistrict in Dumai Timur, hopefully they can be realized soon.

Finally, we specifically thanked profusely to all those who have helped in the making of this publication. Feedback and suggestions from the users are expected to improve this publication.

Dumai, September 2021
CHIEF STATISCIAN OF DUMAI
MUNICIPALITY

Drs. Morhan Tambunan, M.Si.

DAFTAR ISI TABLE OF CONTENTS

	Halaman <i>Page</i>
PETA WILAYAH KECAMATAN DUMAI TIMUR	iii
<i>MAP OF DUMAI TIMUR SUBDISTRICT</i>	iii
KEPALA BPS KOTA DUMAI	v
<i>CHIEF STATISTICIAN OF DUMAI MUNICIPALITY</i>	v
KATA PENGANTAR	vii
<i>PREFACE</i>	viii
DAFTAR ISI	ix
<i>TABLE OF CONTENTS</i>	ix
DAFTAR TABEL	x
<i>LIST OF TABLES</i>	x
DAFTAR GRAFIK	xiv
<i>LIST OF GRAPHICS</i>	xiv
PENJELASAN UMUM	xv
<i>EXPLANATORY NOTES</i>	xv
1 GEOGRAFI DAN IKLIM / <i>GEOGRAPHY AND CLIMATE</i>	1
1.1 GEOGRAFI / <i>GEOGRAPHY</i>	9
1.2 IKLIM / <i>CLIMATE</i>	13
2 PEMERINTAHAN / <i>GOVERNMENT</i>	17
3 PENDUDUK / <i>POPULATION</i>	29
4 SOSIAL / <i>SOCIAL</i>	41
4.1 PENDIDIKAN / <i>EDUCATION</i>	49
4.2 KESEHATAN / <i>HEALTH</i>	56
4.3 AGAMA / <i>RELIGION</i>	59
5 ENERGI / <i>ENERGY</i>	61
5.1 ENERGI / <i>ENERGY</i>	65
5.2 AIR MINUM / <i>WATER SUPPLY</i>	68
6 PERDAGANGAN / <i>TRADE</i>	69
7 HOTEL DAN PARIWISATA / <i>HOTEL AND TOURISM</i>	75
7.1 HOTEL / <i>HOTEL</i>	81
7.2 PARIWISATA / <i>TOURISM</i>	82
8 TRANSPORTASI DAN KOMUNIKASI / <i>TRANSPORTATION AND COMMUNICATION</i>	83
8.1 TRANSPORTASI / <i>TRANSPORTATION</i>	87
8.2 KOMUNIKASI / <i>COMMUNICATION</i>	89
9 KEUANGAN / <i>FINANCE</i>	91

DAFTAR TABEL LIST OF TABLES

		Halaman Page
1.1.1	Luas Wilayah Kecamatan Dumai Timur Menurut Kelurahan, 2020 <i>Land Area Dumai Timur Subdistrict by Villages, 2020.....</i>	9 9
1.1.2	Jarak Kantor Kelurahan ke Kantor Kecamatan dan Ketinggian dari Permukaan Laut di Kecamatan Dumai Timur, 2020 <i>Distance between Village Office to Subdistrict Office and The Height From Sea Level in Dumai Timur Subdistrict, 2020</i>	10 10
1.1.3	Keadaan Tanah Menurut Bentuk Permukaan Tanah di Kecamatan Dumai Timur, 2020..... <i>Ground Condition by Type Land Level in Dumai Timur Subdistrict, 2020.....</i>	11 11
1.1.4	Nama dan Panjang Sungai yang Melintasi Kelurahan di Kecamatan Dumai Timur, 2020..... <i>Name and Lenght of the River That Cross the Village in Dumai Timur Subdistrict, 2020</i>	12 12
1.2.1	Keadaan Suhu Udara, Tekanan Udara, dan Kelembaban Udara di Kecamatan Dumai Timur, 2020 <i>Temperature, Atmosphere Pressure, and Humidity in Dumai Timur Subdistrict, 2020.....</i>	13 13
1.2.2	Hari Hujan, Curah Hujan, dan Kecepatan Angin di Kecamatan Dumai Timur, 2020 <i>Rainy Days, Rainfall, and Wind Velocity in Dumai Timur Subdistrict, 2020 ...</i>	14 14
1.2.3	Arah Angin Terbanyak di Kecamatan Dumai Timur, 2020 <i>The Most of Wind Direction in Dumai Timur Subdistrict, 2020</i>	15 15
2.1.1	Banyaknya Kelurahan dirinci Menurut Klasifikasi Kelurahan di Kecamatan Dumai Timur, 2020 <i>Number of Village by Village Classification in Dumai Timur Subdistrict, 202023</i>	23 23
2.1.2	Banyaknya Rukun Tetangga di Kecamatan Dumai Timur, 2020..... <i>Numbers of neighbors Unit by Village in Dumai Timur Subdistrict, 2020</i>	24 24
2.1.3	Banyaknya Lembaga Masyarakat Kelurahan di Kecamatan Dumai Timur, 2020 <i>Number of Village Organization Community in Dumai Timur Subdistrict, 2020</i>	25 25
2.1.4	Banyaknya Personil Keamanan di Kecamatan Dumai Timur, 2020 <i>Number of Security Personnel in Dumai Timur Subdistrict, 2020.....</i>	26 26
2.1.5	Banyaknya Aparatur Sipil Negara Menurut Instansi dan Golongan di Kecamatan Dumai Timur, 2020..... <i>Number of Civil Servant by Instance and Levels in Dumai Timur Subdistrict, 2020.....</i>	27 27

2.1.6	Banyaknya Aparatur Sipil Negara Pada Kantor Lurah menurut Golongan di Kecamatan Dumai Timur, 202028 <i>Number of Civil Servant in Village Government Office by Levels in Dumai Timur Subdistrict, 2020.....</i>	28
3.1.1	Luas Wilayah, Jumlah Penduduk, Kepadatan Penduduk, dan Distribusi Persentase Penduduk di Kecamatan Dumai Timur, 202037 <i>Total Area, Number of Population, Population Density, and Percentage Distribution of Population in Dumai Timur Subdistrict, 2020.....</i>	37
3.1.2	Penduduk Menurut Jenis Kelamin dan Rasio Jenis Kelamin di Kecamatan Dumai Timur, 202038 <i>Population by Sex and Sex Ratio in Dumai Timur Subdistrict, 2020.....</i>	38
3.1.3	Banyaknya Kelahiran, Kematian, dan Migrasi Penduduk Menurut Kelurahan di Kecamatan Dumai Timur, 202039 <i>Number of Birth, Death, and Migration by Village in Dumai Timur Subdistrict, 2020.....</i>	39
3.1.4	Keberadaan Sungai dan Embung menurut Kelurahan di Kecamatan Dumai Timur, 2020.....40 <i>Existence of Rivers and Ponds by Village in Dumai Timur Subdistrict, 2020 ...</i>	40
4.1.1	Banyaknya Pendidikan Anak Usia Dini (PAUD) Menurut Desa/Kelurahan di Kecamatan Dumai Timur, 202049 <i>Number of Pre-School by Village in Dumai Timur Subdistrict, 2020</i>	49
4.1.2	Banyaknya Sekolah menurut Jenjang Pendidikan di Kecamatan Dumai Timur, 202050 <i>Number of School by Education Grade in Dumai Timur Subdistrict, 2020</i>	50
4.1.3	Banyaknya Sekolah menurut Jenjang Pendidikan dan Status Sekolah di Kecamatan Dumai Timur, 202051 <i>Number of Schools by Education Grade and Status in Dumai Timur Subdistrict, 2020.....</i>	51
4.1.4	Banyaknya Sekolah Dasar menurut Kelurahan dan Status Sekolah di Kecamatan Dumai Timur, 202052 <i>Number of Elementary Schools by Village and Status in Dumai Timur Subdistrict, 2020</i>	52
4.1.5	Banyaknya Guru menurut Jenjang Pendidikan dan Status Sekolah di Kecamatan Dumai Timur, 202053 <i>Number of Teacher by Education Grade and Status in Dumai Timur District, 2020.....</i>	53
4.1.6	Banyaknya Murid menurut Jenjang Pendidikan, dan Status Sekolah di Kecamatan Dumai Timur, 202054 <i>Number of Students by Education Grade and Status in Dumai Timur Subdistrict, 2020</i>	54
4.1.7	Banyaknya Sekolah, Guru, Murid, dan Rasio Murid Terhadap Guru menurut Jenjang Pendidikan di Kecamatan Dumai Timur, 202055	55

	<i>Number of Schools, Teacher, Students and Ratio of Students at Teachers by Education Grade in Dumai Timur Subdistrict, 2020</i>	55
4.2.1	Banyaknya Fasilitas Kesehatan di Kecamatan Dumai Timur, 2020	56
	<i>Number of Health Facilities in Dumai Timur Subdistrict, 2020</i>	56
4.2.2	Banyaknya Tenaga Kesehatan menurut Kelurahan dan Jenisnya di Kecamatan Dumai Timur, 2020.....	57
	<i>Number of Health Personal by Village and Sex in Dumai Timur Subdistrict, 2020</i>	57
4.2.3	Banyaknya Kelurahan Menurut Penggunaan Fasilitas Tempat Buang Air Besar Sebagian Besar Keluargadi Kecamatan Dumai Timur, 2018-2020	58
	<i>Number of Villages by Toilet Facilities Used by Most Families in Dumai Timur Subdistrict, 2018-2020</i>	58
4.3.1	Banyaknya Tempat Ibadah di Kecamatan Dumai Timur, 2020	59
	<i>Number Places of Worship in Dumai Timur Subdistrict, 2020</i>	59
4.3.2	Jumlah Peristiwa Nikah di Kecamatan Dumai Timur, 2020.....	60
	<i>Number of Case of Married in Dumai Timur Subdistrict, 2020</i>	60
5.1.1	Banyaknya Keluarga Menurut Kelurahan dan Jenis Pengguna Listrik di Kecamatan Dumai Timur, 2020.....	65
	<i>Number of Families by Village and Type of Electricity Users in Dumai Timur Subdistrict, 2020</i>	65
5.1.2	Banyaknya Kelurahan Menurut Keberadaan Penerangan Jalan Utama Kelurahan di Kecamatan Dumai Timur, 2018-2020	66
	<i>Number of Villages by the Existence of Village Main Street Lighting in Dumai Timur Subdistrict, 2018-2020</i>	66
5.1.3	Banyaknya Kelurahan Menurut Jenis Bahan Bakar untuk Memasak yang Digunakan oleh Sebagian Besar Keluarga di Kecamatan Dumai Timur, 2018-2020	67
	<i>Number of Villages by Type of Fuel for Cooking used by most Families in Dumai Timur Subdistrict, 2018-2020</i>	67
5.2.4	Banyaknya Kelurahan Menurut Sumber Air Minum Sebagian Besar Keluarga di Kecamatan Dumai Timur, 2018-2020.....	68
	<i>Number of Villages by the Source of Drinking Water of Most Families in Dumai Timur Subdistrict, 2018-2020</i>	68
6.1.1	Banyaknya Pasar menurut Kelurahan dan Jenisnya di Kecamatan Dumai Timur, 2020.....	73
	<i>Number of Market by Type and Village in Dumai Timur Subdistrict, 2020</i>	73
7.1.1	Banyaknya Sarana Akomodasi menurut Kelurahan dan Jenisnya, 2020	81
	<i>Number of Accomodation by Type and Village, 2020</i>	81
7.2.1	Banyaknya Restoran, Rumah Makan, Warung Makan, dan Kedai Makan menurut Kelurahan di Kecamatan Dumai Timur, 2020.....	82
	<i>Number of Restaurant and Food Stalls by Village in Dumai Timur Subdistrict, 2020</i>	82

8.1.1	Banyaknya Jembatan menurut Kelurahan dan Jenisnya di Kecamatan Dumai Timur, 2020.....	87
	<i>Number of to Croos by Type and Village in Dumai Timur District, 2020</i>	<i>87</i>
8.1.2	Banyaknya Sarana Penunjang Angkutan menurut Kelurahan di Kecamatan Dumai Timur, 2020	88
	<i>Number of Transport Instrument by Village in Dumai Timur District, 2020.....</i>	<i>88</i>
8.2.1	Banyaknya Kantor Pos dan Warnet menurut Kelurahan di Kecamatan Dumai Timur, 2020.....	89
	<i>Number of Post Office and Internet Shop by Village in Dumai Timur District, 2020.....</i>	<i>89</i>
8.2.2	Banyaknya Menara dan Opertaor Layanan Komunikasi Telepon Seluler di Kecamatan Dumai Timur, 2020	90
	<i>Number of Tower and Communication Service Operator in Dumai Timur District, 2020.....</i>	<i>90</i>
9.1.1	Banyaknya Bank menurut Status dan Kelurahan di Kecamatan Dumai Timur, 2020.....	95
	<i>Number of Bank by Status and Village in Dumai Timur Subdistrict, 2020</i>	<i>95</i>
9.1.2	Banyaknya Koperasi Yang Masih Aktif di Kecamatan Dumai Timur, 2020.....	96
	<i>Number of Active Cooperative in Dumai Timur Subdistrict, 2020.....</i>	<i>96</i>

DAFTAR GRAFIK
LIST OF GRAPHICS

	Halaman
	<i>Page</i>
1.1	Persentase Luas Wilayah Dumai Timur Menurut Kelurahan 7
	<i>The percentage area of Dumai Timur Subdistrict by Villages..... 7</i>
2.1	Jumlah ASN Kecamatan dan Kelurahan menurut Golongan Tahun 2020 21
	<i>The number of civil servants by Subdistrict and Sub Class, 2020 21</i>

<https://dumaikota.bps.go.id>

PENJELASAN UMUM **EXPLANATORY NOTES**

Tanda-tanda, satuan-satuan, dan lain-lainnya yang digunakan dalam publikasi ini adalah sebagai berikut:

Symbols, measurement units, and acronyms which are used in this publication, are as follows:

1. TANDA-TANDA/SYMBOLS

Data tidak tersedia/ <i>Data not available</i>	: ...
Tidak ada atau nol / <i>Null or zero</i>	: -
Data dapat diabaikan/ <i>Data negligible</i>	: 0
Tanda decimal/ <i>Decimal point</i>	: ,
Data tidak dapat ditampilkan/ <i>Not applicable</i>	: NA
Angka estimasi/ <i>Estimated figures</i>	: e
Angka diperbaiki/ <i>Revised figures</i>	: r
Angka sementara/ <i>Preliminary figures</i>	: x
Angka sangat sementara/ <i>Very preliminary figures</i>	: xx
Angka sangat sangat sementara/ <i>Very very preliminary figures</i>	: xxx

2. SATUAN/UNITS

barel/ <i>barrel</i>	: 158,99 liter/ <i>litres</i> = 1/6,2898 m ³
hektar (ha)/ <i>hectare (ha)</i>	: 10 000 m ²
kilometer (km)/ <i>kilometres (km)</i>	: 1 000 meter/ <i>meters (m)</i>
knot/ <i>knot</i>	: 1,8523 km/jam (<i>km/hour</i>)
kuintal/ <i>quintal</i>	: 100 kg
KWh	: 1 000 Watt <i>hour</i>
MWh	: 1 000 KWh
liter (untuk beras)/ <i>litre (for rice)</i>	: 0,80 kg
MMSCF	: 1/35,3 m ³
metrik ton (m.ton)/ <i>metric ton (m. ton)</i>	: 0,98421 long ton = 1 000 kg
ons/ <i>ounce</i>	: 28,31 gram/ <i>grams</i>
ton	: 1 000 kg

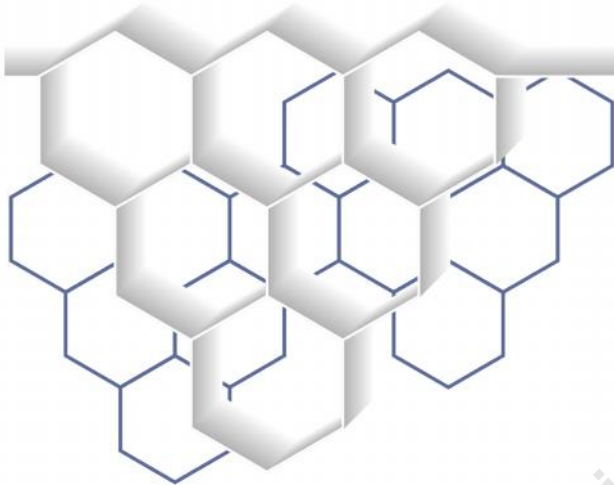
Satuan lain: buah, dus, butir, helai/lembar, kaleng, batang, pulsa, ton kilometer (ton-km), jam, menit, persen (%).

Other units: unit, pack, pieces, sheet, tin, pulse, ton-kilometres(ton-km), hour, minute, percent (%).

Perbedaan angka di belakang koma disebabkan oleh pembulatan angka.

The difference in decimal numbers is caused by rounding.

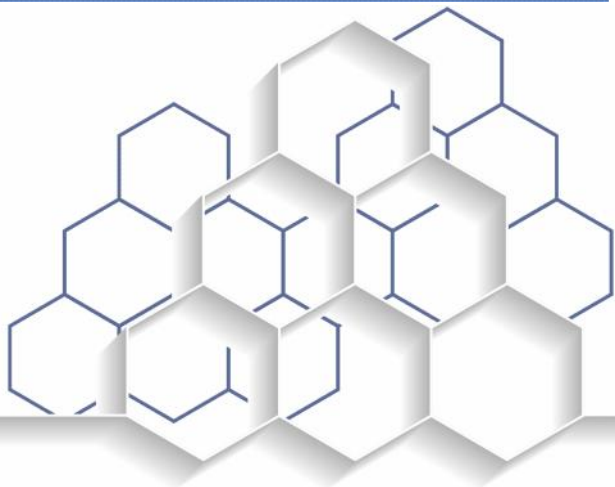
<https://dumaikota.bps.go.id>



1

GEOGRAFI DAN IKLIM / GEOGRAPHY AND CLIMATE

<https://duniaipota.bps.go.id>



PENJELASAN TEKNIS**TECHNICAL NOTES**

Berdasarkan posisi geografisnya, Dumai Timur memiliki batas-batas: Utara – Selat Rupat; Selatan – Kec. Bukit Kapur; Barat – Kec. Dumai Kota; Timur – Kec. Medang Kampai dan Dumai Selatan

Based on the geographical position, Dumai Timur Subdistrict have boundaries: North – Selat Rupat; South – Bukit Kapur subdistrict; West Dumai Kota Subdistrict; East – Medang Kampai Subdistrict – Dumai Selatan Subdistrict.

Kecamatan Dumai Timur terdiri dari 5 Kelurahan, yaitu:

Dumai Timur Subdistrict consists of 5 villages, namely:

- Kelurahan Tanjung Palas.
- Kelurahan Jaya Mukti
- Kelurahan Teluk Binjai
- Kelurahan Buluh Kasap
- Kelurahan Bukit Batrem

- *Tanjung Palas Village*
- *Jaya Mukti Village*
- *Teluk Binjai Village*
- *Buluh Kasap Village*
- *Bukit Batrem Village.*

Data Curah Hujan (mm) adalah ketinggian air hujan yang terkumpul dalam penakar hujan pada tempat yang datar, tidak menyerap, tidak meresap dan tidak mengalir. Unsur hujan 1 (satu) milimeter artinya dalam luasan satu meter persegi pada tempat yang datar tertampung air hujan setinggi satu milimeter atau tertampung air hujan sebanyak satu liter

Data Rainfall (mm) is the height of rainwater collected in a graduated rain on a level, does not absorb, not pervasive and does not flow. Elements rainy one (1) millimeter means in the area of one square meter in a flat accommodated approximately one millimeter of rain water or rain water accommodated as much as one liter

Suhu udara adalah ukuran energi kinetik rata-rata dari pergerakan molekul-molekul. Suhu suatu benda ialah keadaan yang menentukan kemampuan benda tersebut, untuk memindahkan (transfer) panas ke benda-benda lain atau menerima panas dari benda-benda lain tersebut. Dalam sistem dua benda, benda

The temperature is a measure of the kinetic energy - average of the movement of molecules - molecules. Temperature of an object is a state that determines the ability of these objects, to move (transfer) of heat to objects - objects of others or receive heat from objects - objects such other. In a system of two objects, objects

yang kehilangan panas dikatakan benda yang bersuhu lebih tinggi.

that heat loss is said to objects higher temperature.

Kelembaban udara/legas udara adalah jumlah kandungan uap air yang ada dalam udara. Kandungan uap air di udara berubah-ubah bergantung pada suhu. Makin tinggi suhu, makin banyak kandungan uap airnya. Alat pengukur kelembaban udara adalah higrometer.

Humidity / air Legas is the amount of water vapor content in the air. The content of water vapor in the air vary depending of the higher the temperature of the temperature, the more watervapor content. Humidity gauges are hygrometer.

Kelembaban udara ada 2 jenis sebagai berikut:

Humidity there are 2 types as follows:

- Kelembaban mutlak (absolut) yaitu bilangan yang menunjukkan jumlah uap air dalam satuan gram pada satu meter kubik udara.
 - Kelembaban relatif (nisbi), yaitu angka dalam persen yang menunjukkan perbandingan antara banyaknya uap air yang benar-benar dikandung udara pada suhu tertentu dan jumlah uap air maksimum yang dapat dikandung udara.
- *Absolute humidity (absolute) is a number that indicates the amount of water vapor in grams in one cubic meter of air.*
 - *Relative humidity (relative), the figures in percent which shows a comparison between the amount of water vapor actually contained the air at a specific temperature and the maximum amount of water vapor that can be contained in the air.*

ULASAN**DESCRIPTION****GEOGRAFI****Geography**

Kecamatan Dumai Timur merupakan salah satu kecamatan tertua di Kota Dumai dengan luas daratan 47,52 km². Letak Kecamatan Dumai Timur tepat berada di tengah Kota Dumai dengan ibukota kecamatan Kelurahan Teluk Binjai.

Dumai Timur Subdistrict is one of the oldest Subdistricts in the Dumai Municipality with a land area of 47, 52 km². Lies the Subdistrict of Dumai Timur right in the middle of the Dumai Municipality Subdistrict capital Teluk Binjai.

Karakteristik wilayah Kecamatan Dumai Timur menurut elevasi (ketinggian di atas permukaan laut/dpl) yaitu berada antara 0–25 m. Seluruh wilayah merupakan daratan dan topografinya relatif datar. Wilayah yang berbatasan langsung dengan laut atau daerah pesisir pantai yaitu Kelurahan Buluh Kasap dan Kelurahan Tanjung Palas, sedangkan kelurahan lainnya bukan daerah pesisir pantai.

Characteristics of the Subdistrict of Dumai Timur according to elevation (height above sea level/dsl) is located between 0-25 m. The whole region is the land and the topography is relatively flat. Region immediately adjacent to the sea or coastal areas which Buluh Kasap and Tanjung Palas in Village, while other villages instead of the coastal areas.

Berdasarkan posisi geografisnya, Kecamatan Dumai Timur memiliki batas-batas wilayah sebagai berikut:

- Sebelah Utara berbatasan dengan Selat Rupat
- Sebelah Timur berbatasan dengan Kec. Medang Kampai
- Sebelah Selatan berbatasan dengan Kec. Bukit Kapur
- Sebelah Barat berbatasan dengan Kec. Dumai Kota dan Kec. Dumai Selatan.

Based on its geographic position, Dumai Timur Subdistrict boundaries are as follows:

- *North side bordering the Gulf of Selat Rupat*
- *East with the Subdistrict of Medang Kampai*
- *South side is bordered by the Subdistrict of Bukit Kapur*
- *West with the Subdistrict of Dumai Kota and Subdistrict Dumai Selatan*

Setelah pemekaran wilayah administrasi pemerintahan, Kecamatan Dumai Timur terdiri dari 5 kelurahan yang memanjang dari utara ke selatan, yaitu Buluh Kasap, Teluk Binjai, Jaya Mukti, Tanjung Palas, dan Bukit Batrem masing-masing dengan luas daratan 4,50 km², 12,02 km², 3,90 km², 26,00 km², dan 1,10 km².

Iklm

Gambaran umum curah hujan sangat dipengaruhi oleh keadaan iklim, keadaan geografi, dan perputaran/pertemuan arus udara. Oleh karena itu data curah hujan beragam menurut bulan dan letak stasiun pengamat. Dalam jangka waktu setahun terakhir terlihat curah hujan bervariasi. Dari data yang tercatat pada Badan Meteorologi, Klimatologi, dan Geofisika (BMKG) bahwa sepanjang tahun 2020, curah hujan di Kota Dumai dan sekitarnya mempunyai puncak pada bulan November yang mencapai 366,8 mm³, kemudian pada bulan-bulan berikutnya curah hujan lebih rendah.

Suhu udara ditentukan oleh tinggi rendahnya tempat tersebut terhadap permukaan laut dan jaraknya dari pantai. Pada tahun 2020 keadaan suhu udara rata-rata berkisar antara 21,4°C sampai 36,4°C. Suhu udara terendah terjadi pada bulan Februari sedangkan tertinggi pada bulan Maret.

After the division of administrative area, Dumai Timur Subdistrict consists of 5 villages that extends from north to south, Buluh Kasap, Teluk Binjai, Jaya Mukti, Tanjung Palas, dan Bukit Batrem each with a land area of 4.50 km², 12.02 km², 3.90 km², 26.00 km², and 1.10 km².

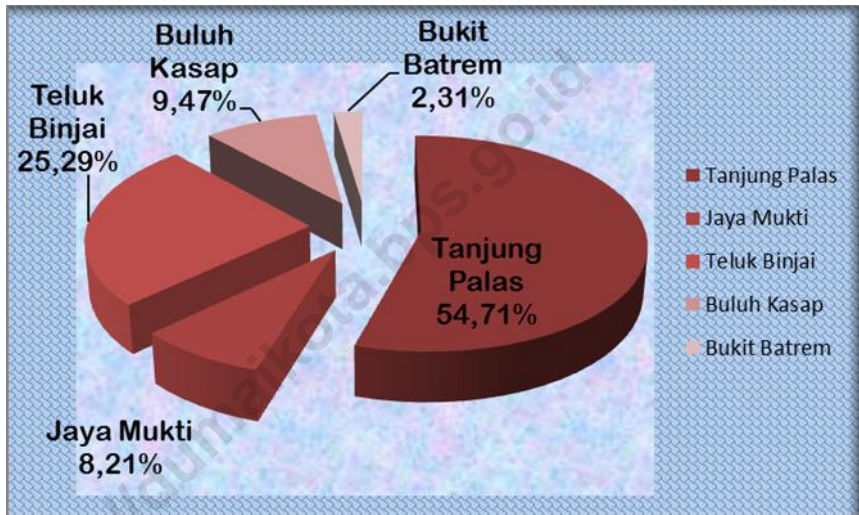
Climate

The general picture of precipitation is strongly influenced by climatic conditions, geographical situation, and turnaround/meeting air currents. Therefore the data of rainfall vary by month and location of monitoring stations. In the period of the last year seen rainfall varies. From the data recorded at the Meteorology, Climatology and Geophysics (BMKG) that throughout 2020, rainfall in the Dumai Municipality and surrounding areas have a peak in November which reached 366,8 mm³, then in the following months until the lower.

The air temperature is determined by the high and low places on the sea surface and the distance from the beach. In 2020, the state of the average air temperature ranges between 21.4°C to 36.4°C. The lowest air temperature was in February and the highest in March.

Gambar
Picture

1.1 Persentase Luas Wilayah Dumai Timur
Menurut Kelurahan
*The percentage area of Dumai Timur
Subdistrict by Villages*



1.1 GEOGRAFI / GEOGRAPHY

Tabel 1.1.1 Luas Wilayah Kecamatan Dumai Timur Menurut Kelurahan, 2020
Table Land Area Dumai Timur Subdistrict by Villages, 2020

	Kelurahan/ <i>Village</i>	Luas/Area (Km ²)	Persentase/ <i>Percentage</i>
	(1)	(2)	(3)
01	Tanjung Palas	26,0	54,71
02	Jaya Mukti	3,90	8,21
03	Teluk Binjai	12,02	25,29
04	Buluh Kasap	4,50	9,47
05	Bukit Batrem	1,10	2,31
	jumlah/total	47,52	100,00

Sumber: Kantor Camat Dumai Timur

Source: Dumai Timur Subdistrict Office

Tabel 1.1.2 Jarak Kantor Kelurahan ke Kantor Kecamatan dan Ketinggian dari Permukaan Laut di Kecamatan Dumai Timur, 2020
Table *Distance between Village Office to Subdistrict Office and The Height From Sea Level in Dumai Timur Subdistrict, 2020*

	Kelurahan/ Village	Jarak/ Distance (Km)	Ketinggian Dari Permukaan Laut/ The Height From Sea Level (dpl/m)
	(1)	(2)	(3)
01	Tanjung Palas	1,5	1
02	Jaya Mukti	1	1
03	Teluk Binjai	0,5	1
04	Buluh Kasap	1	1
05	Bukit Batrem	3	1

Sumber: Kantor Camat Dumai Timur
 Source: Dumai Timur Subdistrict Office

Tabel **1.1.3 Keadaan Tanah Menurut Bentuk Permukaan Tanah di**
Table **Kecamatan Dumai Timur, 2020**
Ground Condition by Type Land Level in Dumai Timur
Subdistrict, 2020

Kelurahan/ <i>Village</i>	Bentuk Permukaan Tanah/ <i>Type Land Level</i>		
	Dataran/ <i>Plain</i> (%)	Perbukitan/ <i>Hillness</i> (%)	Pegunungan/ <i>Mountain Range</i> (%)
(1)	(2)	(3)	(4)
01 Tanjung Palas	100	-	-
02 Jaya Mukti	100	-	-
03 Teluk Binjai	100	-	-
04 Buluh Kasap	100	-	-
05 Bukit Batrem	100	-	-

Sumber: Kantor Camat Dumai Timur

Source: Dumai Timur Subdistrict Office

Tabel **1.1.4 Nama dan Panjang Sungai yang Melintasi Kelurahan di**
Table **Kecamatan Dumai Timur, 2020**
Name and Length of the River That Cross the Village in Dumai
Timur Subdistrict, 2020

	Kelurahan/ Village	Nama Sungai/ Name of River
	(1)	(2)
01	Tanjung Palas	Sungai Parit Paman
02	Jaya Mukti	-
03	Teluk Binjai	-
04	Buluh Kasap	-
05	Bukit Batrem	Sungai Dumai

Sumber: Kantor Camat Dumai Timur
 Source: Dumai Timur Subdistrict Office

1.2 IKLIM / CLIMATE

Tabel 1.2.1 Keadaan Suhu Udara, Tekanan Udara, dan Kelembaban Udara di Kecamatan Dumai Timur, 2020
Temperature, Atmosphere Pressure, and Humidity in Dumai Timur Subdistrict, 2020

Bulan/Month	Suhu Udara Temperature (°C)			Kelembaban Udara Humidity (%)			Tekanan Udara Atmospheric Pressure (mb)
	Maks Max	Min Min	Rata- rata Average	Maks Max	Min Min	Rata- rata Average	
(1)	(2)	(3)	(4)	(5)	(6)	(7)	(8)
Januari/January	34,8	22,8	27,4	98	49	81	1010,5
Februari/February	35,1	21,4	27,5	99	45	78	1010,5
Maret/March	36,4	22,2	27,8	98	45	80	1011,7
April/April	35,7	22,5	26,6	97	50	84	1008,7
Mei/May	35,6	23,0	27,8	98	55	85	1007,5
Juni/June	34,5	22,4	27,1	100	54	85	1009,0
Juli/July	33,8	22,7	26,8	99	50	84	1008,5
Agustus/August	35,0	22,8	27,8	99	44	80	1008,5
September/September	34,6	22,0	26,3	100	54	87	1009,6
Oktober/October	35,9	22,0	27,2	99	43	81	1007,9
November/November	34,6	22,6	26,7	100	52	86	1009,4
Desember/December	34,6	22,4	26,3	100	57	88	1009,0

Sumber: Badan Meteorologi, Klimatologi, dan Geofisika (BMKG)

Source: Meteorology, Climatology and Geophysics (BMKG)

Tabel 1.2.2 Hari Hujan, Curah Hujan, dan Kecepatan Angin di Kecamatan
Table Dumai Timur, 2020
*Rainy Days, Rainfall, and Wind Velocity in Dumai Timur
 Subdistrict, 2020*

	bulan/Month	Hari Hujan/ Rainy Days	Curah Hujan/ Rainfall (mm ³)	Kecepatan Angin/Wind Velocity (knots)
	(1)	(2)	(3)	(4)
01	Januari/January	13	78,4	8
02	Februari/February	13	74,7	8
03	Maret/March	11	69,1	7
04	April/April	20	240,5	7
05	Mei/May	19	304,1	5
06	Juni/June	15	178,5	7
07	Juli/July	16	268,0	6
08	Agustus/August	15	213,4	7
09	September/September	25	350,4	7
10	Oktober/October	13	153,5	6
11	November/November	25	366,8	6
12	Desember/December	11	209,9	6

Sumber: Badan Meteorologi, Klimatologi, dan Geofisika (BMKG)

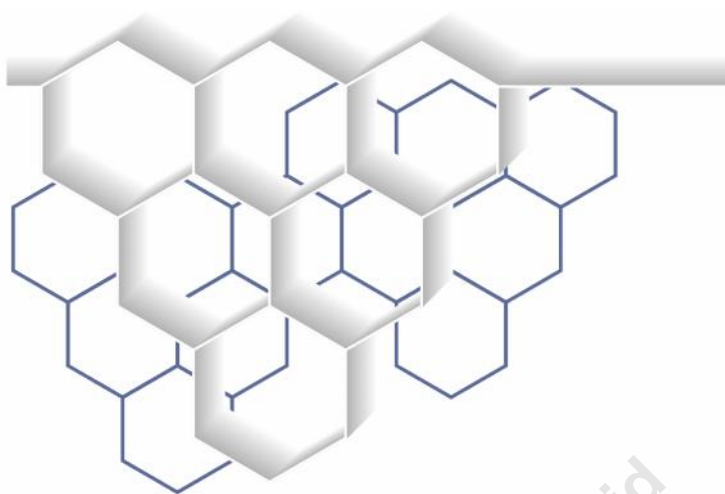
Source: Meteorology, Climatology and Geophysics (BMKG)

Tabel 1.2.3 Arah Angin Terbanyak di Kecamatan Dumai Timur, 2020
Table The Most of Wind Direction in Dumai Timur Subdistrict, 2020

	Bulan/ <i>Month</i>	Arah Angin Terbanyak/ <i>The Most of Wind Direction</i>
	(1)	(2)
01	Januari/ <i>January</i>	Timur/ <i>East</i>
02	Februari/ <i>February</i>	Timur/ <i>East</i>
03	Maret/ <i>March</i>	Timur/ <i>East</i>
04	April/ <i>April</i>	Variabel/ <i>VRB</i>
05	Mei/ <i>May</i>	Variabel/ <i>VRB</i>
06	Juni/ <i>June</i>	Selatan/ <i>South</i>
07	Juli/ <i>July</i>	Selatan/ <i>South</i>
08	Agustus/ <i>August</i>	Selatan/ <i>South</i>
09	September/ <i>September</i>	Selatan/ <i>South</i>
10	Oktober/ <i>October</i>	Barat Daya/ <i>South West</i>
11	November/ <i>November</i>	Timur Laut/ <i>Noorth East</i>
12	Desember. <i>December</i>	Barat Laut/ <i>North West</i>

Sumber: Badan Meteorologi, Klimatologi, dan Geofisika (BMKG)

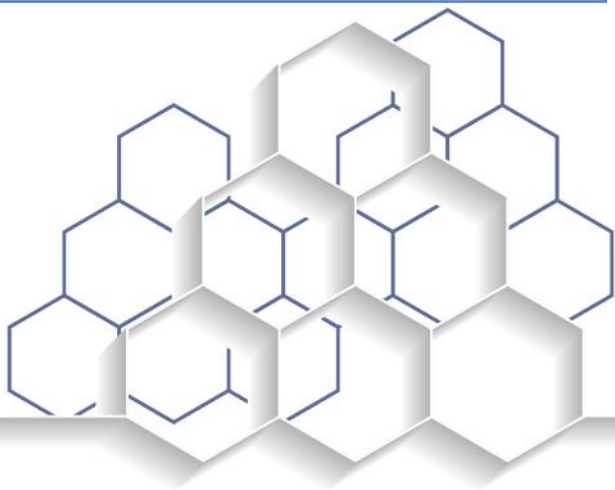
Source: *Meteorology, Climatology and Geophysics (BMKG)*



2

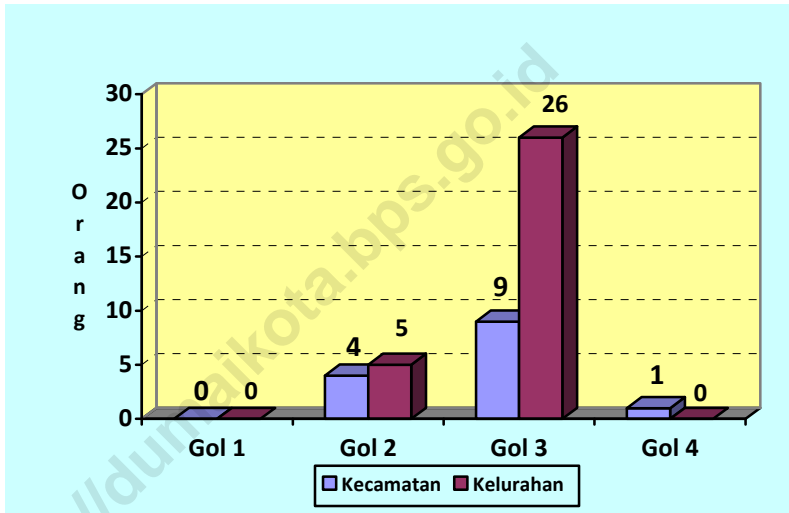
PEMERINTAHAN / GOVERNMENT

<https://www.majkota.bps.go.id>



ULASAN	DESCRIPTION
Pemerintahan	Government
<p>Wilayah administrasi pemerintahan Kecamatan Dumai Timur tahun 2020 terbagi dalam wilayah 5 kelurahan dan 88 rukun tetangga (RT) dengan rincian per kelurahan sebagai berikut:</p>	<p><i>Dumai Timur in Subdistrict administrative area 2020 is divided into five administrative regions and 88 neighborhood unit, with details per village as follows:</i></p>
<ol style="list-style-type: none"> 1. Kelurahan Tanjung Palas terdiri dari 15 RT. 2. Kelurahan Jaya Mukti terdiri dari 23 RT. 3. Kelurahan Teluk Binjai terdiri dari 20 RT. 4. Kelurahan Buluh Kasap terdiri dari 17 RT. 5. Kelurahan Bukit Batrem terdiri dari 15 RT. 	<ol style="list-style-type: none"> 1. <i>Tanjung Palas Village consists of 15 neighborhood unit.</i> 2. <i>Jaya Mukti Village consists of 23 neighborhood unit.</i> 3. <i>Teluk Binjai Village consists of 20 neighborhood unit.</i> 4. <i>Buluh Kasap Village consists of 17 neighborhood unit.</i> 5. <i>Bukit Batrem Village consists of 15 neighborhood unit.</i>
<p>Jumlah Aparatur Sipil Negara (ASN) dikantor kecamatan dan kelurahan tahun 2020 sebanyak 45 orang. Berdasarkan golongan ASN, dikantor kecamatan dan kelurahan golongan I tidak ada, golongan II terdapat 20,00 persen, golongan III terdapat 77,78 persen dan 2,22 persen golongan IV.</p>	<p><i>The number of office workers Subdistricts and villages by 2020 as many as 45 people. Based on employee groups, in the Subdistricts and villages no employee class I, class II 20.00 percent of employees, 77.78 percent of employees of class III and 2.22 percent of employees of class IV.</i></p>

Gambar/Picture 2.1 Jumlah ASN Kecamatan dan Kelurahan menurut Golongan Tahun 2020
The number of civil servants by Subdistrict and Sub Class, 2020



Tabel **2.1.1 Banyaknya Kelurahan dirinci Menurut Klasifikasi Kelurahan di**
Table **Kecamatan Dumai Timur, 2020**
Number of Village by Village Classification in Dumai Timur
Subdistrict, 2020

	Kelurahan/ Village	Swadaya/ Self-Supporting	Swakarya/ Self-Developing	Swasembada/ Self-Sufficient
	(1)	(2)	(3)	(4)
01	Tanjung Palas	1	-	-
02	Jaya Mukti	1	-	-
03	Teluk Binjai	1	-	-
04	Buluh Kasap	1	-	-
05	Bukit Batrem	1	-	-
Jumlah /total		5	-	-

Sumber: Kantor Kelurahan
Source: Village Government Office

Tabel **2.1.2 Banyaknya Rukun Tetangga di Kecamatan Dumai Timur, 2020**
Table **Numbers of neighbors Unit by Village in Dumai Timur**
Subdistrict, 2020

	Kelurahan/ Village	Rukun Tetangga/ neighbors unit
	(1)	(2)
01	Tanjung Palas	15
02	Jaya Mukti	23
03	Teluk Binjai	20
04	Buluh Kasap	17
05	Bukit Batrem	15
	Jumlah/total	90

Sumber: Kantor Kelurahan
Source: Village Government Office

Tabel **2.1.3 Banyaknya Lembaga Masyarakat Kelurahan di Kecamatan Dumai Timur, 2020**
Table **Number of Village Organization Community in Dumai Timur Subdistrict, 2020**

	Kelurahan/ <i>Village</i>	LPM/LPMK	PKK
	(1)	(2)	(3)
01	Tanjung Palas	12 orang	47 orang
02	Jaya Mukti	12 orang	35 orang
03	Teluk Binjai	12 orang	30 orang
04	Buluh Kasap	12 orang	41 orang
05	Bukit Batrem	12 orang	30 orang
Jumlah/Total		60 orang	47 orang

Sumber: Kantor Kelurahan

Source: Village Government Office

Tabel **2.1.4 Banyaknya Personil Keamanan di Kecamatan Dumai Timur, 2020**
Table **Number of Security Personnel in Dumai Timur Subdistrict, 2020**

	Kelurahan/Village	Kamtibmas	Babinsa	Hansip
	(1)	(2)	(3)	(4)
01	Tanjung Palas	1	1	-
02	Jaya Mukti	1	1	-
03	Teluk Binjai	1	1	-
04	Buluh Kasap	1	1	-
05	Bukit Batrem	1	1	-
Jumlah/Total		5	5	-

Sumber: Kantor Kelurahan
 Source: Village Government Office

Tabel 2.1.5 Banyaknya Aparatur Sipil Negara Menurut Instansi dan Golongan di Kecamatan Dumai Timur, 2020
Table *Number of Civil Servant by Instance and Levels in Dumai Timur Subdistrict, 2020*

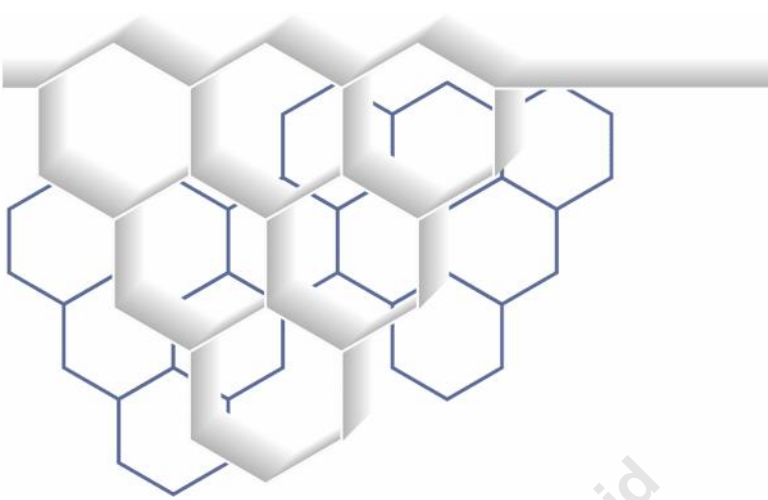
	Instansi/ <i>Instance</i>	Golongan/ <i>Levels</i>			
		I	II	III	IV
	(1)	(2)	(3)	(4)	(5)
01	Kantor Kecamatan/ <i>Subdistrict Office</i>	-	4	9	1
02	Puskesmas/ <i>Public Health Centre</i>	-	8	34	4
03	KUA/ <i>Ministry of Religion</i>	-	-	3	-
04	BPS/KSK/ <i>Statistical</i>	-	-	1	-
	Jumlah/<i>Total</i>	0	12	47	5

Sumber: Dinas/Jawatan Tingkat Kecamatan
 Source: *Level Department Subdistrict*

Tabel **2.1.6 Banyaknya Aparatur Sipil Negara Pada Kantor Lurah menurut Golongan di Kecamatan Dumai Timur, 2020**
Table **Number of Civil Servant in Village Government Office by Levels in Dumai Timur Subdistrict, 2020**

Kelurahan/Village	Golongan/Levels			
	I	II	III	IV
(1)	(2)	(3)	(4)	(5)
01 Tanjung Palas	-	1	6	-
02 Jaya Mukti	-	3	5	-
03 Teluk Binjai	-	-	5	-
04 Buluh Kasap	-	-	5	-
05 Bukit Batrem	-	1	5	-
Jumlah/Total	-	5	26	-

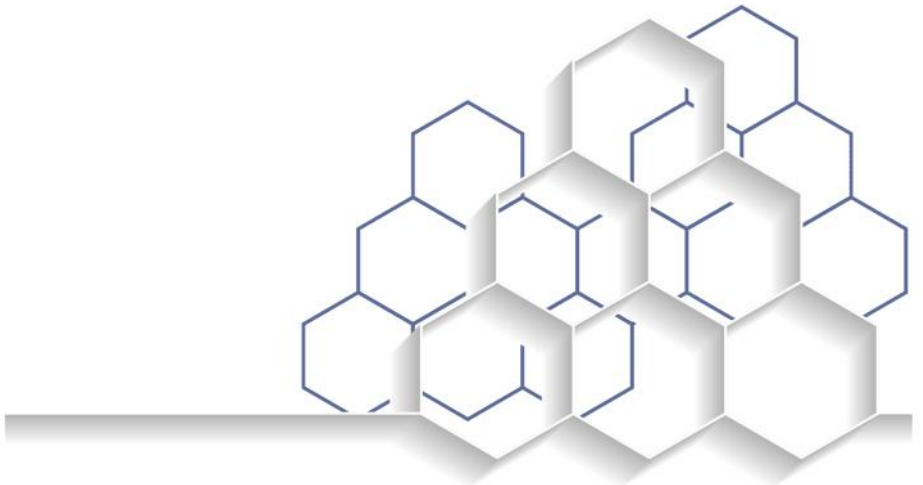
Sumber: Kantor Kelurahan
 Source: Village Government Office



3

PENDUDUK / POPULATION

<https://dumai.kota.bps.go.id>



PENJELASAN TEKNIS

1. Sumber utama data kependudukan adalah sensus penduduk yang dilaksanakan setiap sepuluh tahun sekali. Sensus penduduk telah dilaksanakan sebanyak tujuh kali sejak Indonesia merdeka, yaitu tahun 1961, 1971, 1980, 1990, 2000, 2010, dan 2020.

Di dalam sensus penduduk, pencacahan dilakukan terhadap seluruh penduduk yang berdomisili di wilayah teritorial Indonesia termasuk warga negara asing kecuali anggota korps diplomatik negara sahabat beserta keluarganya.

Metode pengumpulan data dalam sensus dilakukan dengan wawancara antara petugas sensus dengan responden. Pencatatan penduduk menggunakan konsep *usual residence*, yaitu konsep di mana penduduk biasa bertempat tinggal. Bagi penduduk yang bertempat tinggal tetap dicacah di mana mereka biasa tinggal, sedangkan untuk penduduk yang tidak bertempat tinggal tetap dicacah di tempat di mana mereka ditemukan petugas sensus pada malam 'Hari Sensus'. Termasuk penduduk yang tidak bertempat tinggal tetap adalah tuna wisma, awak kapal berbendera

TECHNICAL NOTES

1. *The main source of demographic data is population census, which is conducted every ten years. Population Census has been conducted seven times since Indonesia's independence namely 1961, 1971, 1980, 1990, 2000, 2010, and 2020.*

The population census enumerates all residents who domicile in the entire territory of Indonesia including foreign citizens except the diplomatic corps members and their families.

The method of data collection in a population census involves interviewing respondents.

Enumeration of the population uses the concept of "usual residence", which is the concept of "places where people usually live". De jure was applied to the permanent residents, while de facto was applied to non-permanent residents. The permanent residents were enumerated in place where they normally live, the non-permanent residents were enumerated where they were found by the enumerators, on the night of 'Census Date'. The non permanent residents include homeless people, crewman of Indonesian vessel, boat people, remote area community, and

Indonesia, penghuni perahu/rumah apung, masyarakat terpencil/terasing, dan pengungsi. Bagi mereka yang mempunyai tempat tinggal tetap dan sedang bepergian ke luar wilayah lebih dari enam bulan, tidak dicacah di tempat tinggalnya, tetapi dicacah di tempat tujuannya.

Untuk tahun yang tidak dilaksanakan sensus penduduk, data kependudukan diperoleh dari hasil proyeksi penduduk. Proyeksi penduduk merupakan suatu perhitungan ilmiah yang didasarkan pada asumsi dari komponen-komponen perubahan penduduk, yaitu kelahiran, kematian, dan migrasi. Proyeksi penduduk Indonesia 2010–2035 menggunakan data dasar penduduk hasil SP2010.

2. **Penduduk Indonesia** adalah semua orang yang berdomisili di wilayah teritorial Indonesia selama 6 bulan atau lebih dan atau mereka yang berdomisili kurang dari 6 bulan tetapi bertujuan menetap.
3. **Laju pertumbuhan penduduk** adalah angka yang menunjukkan persentase penambahan penduduk dalam jangka waktu tertentu.
4. **Kepadatan penduduk** adalah rasio banyaknya penduduk per kilometer persegi.

internally displaced persons. Those who had permanent residence and had been travelling away from their home for six months or more were not enumerated in their permanent place, but in the place where they were during the census.

For the periods where the population census is not conducted, population projection is done to estimate population during those years. The population projection is an estimate based on the demographic components, such as birth, death, and migration. Indonesia's 2010–2035 population projection used the 2010 Population Census as the base population.

2. **The population of Indonesia** are all residents of the entire territory of Indonesia who have stayed for six months or longer, and those who intended to stay more than six months even though their length of stay is less than six months.
3. **The growth rate of population** is the number that shows percentage of population growth within a specified period.
4. **Population density** is ratio of population per square kilometer.

5. **Rasio jenis kelamin** adalah perbandingan antara penduduk laki-laki dan penduduk perempuan pada suatu wilayah dan waktu tertentu. Biasanya dinyatakan dengan banyaknya penduduk laki-laki untuk 100 penduduk perempuan.
6. **Distribusi penduduk** adalah pola persebaran penduduk di suatu wilayah, baik berdasarkan batas-batas geografis maupun berdasarkan batas-batas administrasi pemerintahan.
7. **Komposisi penduduk** adalah pola persebaran penduduk menurut karakteristiknya, contoh: penduduk menurut kelompok umur, penduduk menurut jenis kelamin.
8. **Rumah tangga** adalah seseorang atau sekelompok orang yang mendiami sebagian atau seluruh bangunan fisik/sensus dan biasanya tinggal bersama serta pengelolaan makan dari satu dapur. Yang dimaksud makan dari satu dapur adalah jika pengurusan kebutuhan sehari-harinya dikelola bersama-sama menjadi satu.
9. **Anggota rumah tangga** adalah semua orang yang biasanya bertempat tinggal di suatu rumah tangga, baik yang berada di rumah pada waktu pencacahan maupun yang sementara tidak ada.
10. **Rata-rata anggota rumah tangga** adalah angka yang menunjukkan rata-
5. **Sex ratio** is the ratio of males population to females population in a given area and time, usually expressed as the number of males for every 100 females.
6. **Population distribution** is the pattern of population distribution in an area, either by geographic boundaries or by government administrative boundaries.
7. **Population composition** is the pattern of population distribution by its characteristics, example: population by age group, population by sex.
8. **Household** is an individual or group of people living in a physical/census building unit or part of it and usually commit on a common provision for food and other essentials of living. Common provision for food means one organising daily needs for all of household members.
9. **Household member** are those who usually lives in a household regardless of their location at the time of enumeration.
10. **Average household size** is the average number of household

POPULATION

rata jumlah anggota rumah tangga
per rumah tangga.

members per household.

<https://dumaikota.bps.go.id>

ULASAN	DESCRIPTION
Penduduk	Population
<p>Jumlah penduduk Kecamatan Dumai Timur tahun 2019 sebesar 66.435 jiwa, dengan luas wilayah 47,52 km² maka kepadatan penduduk adalah 1.398. Jumlah penduduk pada tahun 2020 sebanyak 68.930 jiwa, maka kepadatan penduduk Kecamatan Dumai Timur rata-rata 1.451 jiwa/km², artinya pada setiap kilometer persegi wilayah Kecamatan Dumai Timur dihuni oleh 1.451 orang penduduk.</p>	<p><i>The number of Dumai Timur Subdistrict residents in 2019 amounted to 66.435 inhabitants by the number of households amounted to 1,398 with an area of 47,52 km² and total population by 2020 as many as 68,930 inhabitants, the population density Subdistrict of Dumai Timur average 1,451 people/km², meaning that on each square kilometer of the Subdistrict of Dumai Timur populated by 1,451 residents.</i></p>
<p>Pada tahun 2020 jumlah penduduk laki-laki tercatat sebanyak 35.413 jiwa dan penduduk perempuan sebanyak 33.517 jiwa. Penduduk jenis kelamin perempuan lebih sedikit daripada penduduk jenis kelamin laki-laki. Selisihnya sebanyak 1.896 jiwa sedangkan rasio jenis kelamin sebesar 105,7 (Tabel 3.1.2)</p>	<p><i>By 2020 the number of males, there were 35,413 inhabitants and a population of female as much as 33.517 inhabitants. Residents of the female sex less than the residents of the male gender. The difference is as much as 1.896 inhabitants while the sex ratio is 105,7 (Table 3,1,2)</i></p>
<p>Tiga komponen demografi yang berpengaruh terhadap struktur penduduk adalah kelahiran, kematian, dan migrasi. Jumlah kelahiran penduduk di Kecamatan Dumai Timur sepanjang tahun 2020 mencapai 1.795 orang.</p>	<p><i>The three components that affect the demographic structure of the population are births, deaths, and migration. The number of births in the Subdistrict of Dumai Timur residents throughout the year 2020 to reach 1,795 people.</i></p>
<p>Jumlah kematian di Kecamatan Kecamatan Dumai Timur dalam Angka 2021</p>	<p><i>The number of deaths in the Subdistrict</i></p>

POPULATION

Dumai Timur sepanjang tahun 2020 sebesar 214 orang.

Migrasi dikelompokkan menjadi migrasi masuk dan migrasi keluar. Migrasi masuk menggambarkan penduduk suatu wilayah berada bukan di wilayah domisili pada setahun terakhir. Migrasi masuk ini dapat dikatakan adalah migran baru yang masuk ke suatu wilayah administrasi. Jumlah migrasi masuk di Kecamatan Dumai Timur pada tahun 2020 sebanyak 576 orang. Migrasi keluar adalah penduduk yang keluar dengan tujuan menetap di daerah lain. Migrasi keluar di Kecamatan Dumai Timur pada tahun 2020 adalah 1.023 orang.

of Dumai Timur throughout 2020 amounted to 214 people.

Migration grouped into inward migration and out-migration. Migration risen describes the population of an area is not at the domicile in the past year. In ward migration can be said is a recent migrant who entered into an administrative area. The number of migration in Dumai Timur Subdistrict in 2020 as many as 576 people. Outmigration is a resident of that came out with the intention of settling in other areas. Migration out in Dumai Timur Subdistrict in 2020 was 1,023 people.

Tabel 3.1.1 Luas Wilayah, Jumlah Penduduk, Kepadatan Penduduk, dan Distribusi Persentase Penduduk di Kecamatan Dumai Timur, 2020
Total Area, Number of Population, Population Density, and Percentage Distribution of Population in Dumai Timur Subdistrict, 2020

Kelurahan/ Village	Luas Wilayah/ Total Area (km ²)	Jumlah Penduduk/ Number of Population	Kepadatan Penduduk per km ² / Population Density per km ²	Persentase Penduduk/ Percentage of Total Population
(1)	(2)	(3)	(4)	(5)
01 Tanjung Palas	26,00	11.375	438	16,50
02 Jaya Mukti	3,90	19.784	5.073	28,70
03 Teluk Binjai	12,02	17.913	1.490	25,99
04 Buluh Kasap	4,50	6.697	1.488	9,72
05 Bukit Batrem	1,10	13.161	11.965	19,09
Kecamatan Dumai Timur/ Dumai Timur Subdistrict	47,52	68.930	1.451	100,00

Sumber: Badan Pusat Statistik, Hasil SP2020 (September)

Source: The result of the 2020 Population Census (Septemb

Tabel **3.1.2 Penduduk Menurut Jenis Kelamin dan Rasio Jenis Kelamin di**
Table **Kecamatan Dumai Timur, 2020**
Population by Sex and Sex Ratio in Dumai Timur Subdistrict, 2020

	Kelurahan/ <i>Village</i>	Laki-Laki/ <i>Male</i>	Perempuan/ <i>Female</i>	Rasio Jenis Kelamin/ <i>Sex Ratio</i>
	(1)	(2)	(3)	(4)
01	Tanjung Palas	5.853	5.522	106,0
02	Jaya Mukti	10.040	9.744	103,0
03	Teluk Binjai	9.244	8.669	106,6
04	Buluh Kasap	3.445	3.252	105,9
05	Bukit Batrem	6.831	6.330	107,9
Kecamatan Dumai Timur/ Dumai Timur Subdistrict		35.413	33.517	105,7

Sumber: Badan Pusat Statistik, Hasil SP2020 (September)

Source: The result of the 2020 Population Census (September)

Tabel 3.1.3 **Banyaknya Kelahiran, Kematian, dan Migrasi Penduduk Menurut Kelurahan di Kecamatan Dumai Timur, 2020**
Table **Number of Birth, Death, and Migration by Village in Dumai Timur Subdistrict, 2020**

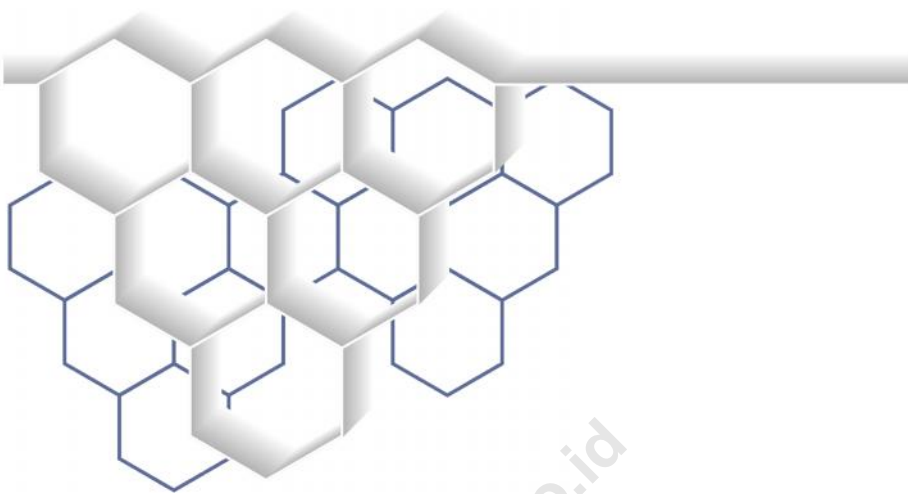
	Kelurahan/ <i>Village</i>	Kelahiran/ <i>Birth</i>	Kematian/ <i>Death</i>	Migrasi/ <i>Migration</i>	
				Masuk/ <i>In Ward</i>	Keluar/ <i>Out Ward</i>
	(1)	(2)	(3)	(4)	(5)
01	Tanjung Palas	252	21	140	128
02	Jaya Mukti	530	83	170	379
03	Teluk Binjai	502	23	74	202
04	Buluh Kasap	207	44	57	108
05	Bukit Batrem	304	43	135	206
	<i>Jumlah/Total</i>	1.795	214	576	1.023

Sumber: Kantor Kecamatan Dumai Timur

Source: Dumai Timur Subdistrict Office

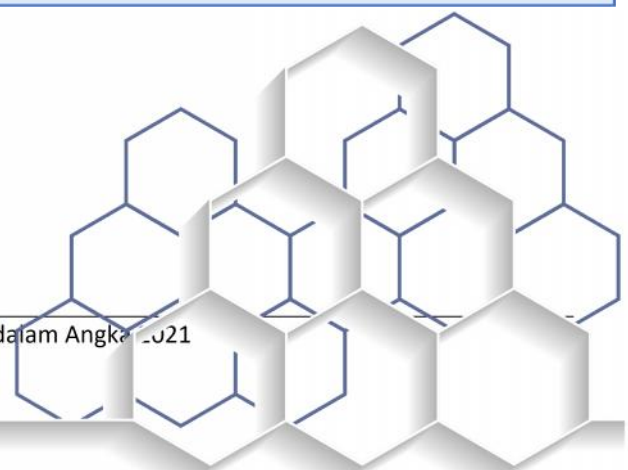
Tabel 3.1.4 Keberadaan Sungai dan Embung menurut Kelurahan di Kecamatan Dumai Timur, 2020
Existence of Rivers and Ponds by Village in Dumai Timur Subdistrict, 2020

	Kelurahan/ Village	Sungai/ River	Embung/ Pond
	(1)	(2)	(3)
01	Tanjung Palas	Ada	Ada
02	Jaya Mukti	Tidak Ada	Tidak Ada
03	Teluk Binjai	Tidak Ada	Ada
04	Buluh Kasap	Tidak Ada	Tidak Ada
05	Bukit Batrem	Ada	Tidak Ada



<https://dumai.kota.bps.go.id>

4 **SOSIAL / SOCIAL**



PENJELASAN TEKNIS**TECHNICAL NOTES**

1. **Jalur Pendidikan di Indonesia** terdiri atas 1) pendidikan formal, 2) pendidikan nonformal, dan 3) pendidikan informal yang ketiganya dapat saling melengkapi dan memperkaya (Undang-Undang No. 20 Tahun 2013 tentang Sistem Pendidikan Nasional).
 2. **Jenjang Pendidikan Formal** terdiri atas pendidikan dasar, pendidikan menengah, dan pendidikan tinggi. Jenis pendidikan yang diajarkan mencakup pendidikan umum, kejuruan, akademik, profesi, vokasi, keagamaan, dan khusus.
 - a. Pendidikan Dasar berbentuk Sekolah Dasar (SD) dan Madrasah Ibtidaiyah (MI) atau bentuk lain yang sederajat.
 - b. Pendidikan Menengah berbentuk Sekolah Menengah Pertama (SMP) dan Madrasah Tsanawiyah (MTs), atau bentuk lain yang sederajat serta Sekolah Menengah Atas (SMA), Madrasah Aliyah (MA), Sekolah Menengah Kejuruan (SMK), dan Madrasah Aliyah Kejuruan (MAK), atau bentuk lain yang sederajat.
 - c. Pendidikan Tinggi merupakan jenjang pendidikan setelah pendidikan menengah yang mencakup program pendidikan
1. *Line Education in Indonesia consists of 1) a formal education, 2) non-formal education, and 3) informal education that all three can complement each other and enrich (Law No. 20 Year 2013 on National Education System).*
 2. *Formal Education Study consists of basic education, secondary education and higher education. The kind of education that are taught include general education, vocational, academic, professional, vocational, religious, and special.*
 - a. *Basic Education shaped Elementary School and Islamic Elementary School or other equivalent form.*
 - b. *Junior High School and Islamic Junior High School, or other equivalent form and Senior High School, vocational schools, and or other equivalent form.*
 - c. *Higher Education is education after secondary education includes diplomas, bachelor's, master's, specialist, and doctoral organized by the college. Universities can form colleges, polytechnics, high school, college or university.*

diploma, sarjana, magister, spesialis, dan doktor yang diselenggarakan oleh perguruan tinggi. Perguruan tinggi dapat berbentuk akademi, politeknik, sekolah tinggi, institut, atau universitas.

3. **Tidak/belum pernah sekolah** adalah mereka yang tidak pernah atau belum pernah terdaftar dan tidak pernah atau belum pernah aktif mengikuti pendidikan di suatu jenjang pendidikan formal. Termasuk juga yang tamat/belum tamat taman kanak-kanak tetapi tidak melanjutkan ke sekolah dasar.
 4. **Masih bersekolah** adalah mereka yang terdaftar dan aktif mengikuti pendidikan formal dan nonformal (Paket A, B, atau C), baik pendidikan dasar, menengah maupun pendidikan tinggi. Bagi mahasiswa yang sedang cuti dianggap masih bersekolah.
 5. **Tidak bersekolah lagi** adalah mereka yang pernah terdaftar dan aktif mengikuti pendidikan di suatu jenjang pendidikan formal dan nonformal (Paket A, B, atau C), tetapi pada saat pencacahan tidak lagi terdaftar dan tidak aktif mengikuti pendidikan.
 6. **Tamat sekolah** adalah menyelesaikan pelajaran yang ditandai dengan lulus ujian akhir pada kelas atau tingkat
3. *Not / have not been to school are those who have never or have not been registered and are not or may not have actively enroll in a formal education. Also included were completed / not completed kindergarten but did not proceed to the primary school*
 4. *Still in school are those listed and actively participates in formal and non-formal education, both primary, secondary and higher education. For students who are on leave are considered still in school*
 5. *No longer attending school are those who never enrolled and actively participating in education in a formal and non-formal education, but at the time of enumeration are no longer enrolled and actively participating in education.*
 6. *Graduation is complete courses marked by passing the final exam at the last level of a class or level of*

terakhir suatu jenjang pendidikan di sekolah negeri maupun swasta dengan mendapatkan tanda tamat belajar/ijazah. Seseorang yang belum mengikuti pelajaran pada kelas tertinggi tetapi telah mengikuti ujian akhir dan lulus dianggap tamat sekolah.

7. **Rumah Sakit** adalah tempat pemeriksaan dan perawatan kesehatan, biasanya berada di bawah pengawasan dokter/tenaga medis, yang melayani penderita yang sakit untuk berobat rawat jalan atau rawat inap.
8. **Puskesmas (Pusat Kesehatan Masyarakat)** adalah unit pelaksana teknis dinas kesehatan kabupaten/kota yang mempunyai fungsi utama sebagai penyelenggara pelayanan kesehatan tingkat pertama. Wilayah kerja puskesmas maksimal adalah satu kecamatan dan untuk dapat menjangkau wilayah kerjanya, puskesmas mempunyai jaringan pelayanan yang meliputi unit Puskesmas Pembantu (Pustu), unit Puskesmas Keliling (Puskel), dan unit bidan desa/komunitas (Peraturan Menteri Kesehatan RI No. 75 Tahun 2015 Tentang Pusat Kesehatan Masyarakat).

education in public and private schools to get the sign of graduation diploma. Someone who has not followed the lessons in the highest class but had final exams and graduation are considered leaving school.

7. *Hospital is a medical examination and treatment, usually under the supervision of a doctor/medical personnel, who serve the sick patients to outpatient or inpatient*
8. *Community Health Center a technical unit of Subdistrict health offices/Municipality that has a primary function as a first-level health care providers. Maximum working area is one Subdistrict health center and to be able to reach their working area, the health center has a service network covering Maid unit community health centers, community health centers Roving unit, and the unit midwife/community (Minister of Health Regulation No. 75 year 2015 About the Center for Public*

ULASAN**DESCRIPTION****PENDIDIKAN**

Fasilitas pendidikan di Kecamatan Dumai Timur pada tahun 2020 berupa pendidikan dasar tercatat tetap sebanyak 28 unit Sekolah Dasar (SD) dan Madrasah Ibtidaiyah (MI). Untuk pendidikan menengah pertama yang meliputi Sekolah Menengah Pertama (SMP) dan Madrasah Tsanawiyah (MTs) di Kecamatan Dumai Timur tahun 2020 terdapat 7 unit. Sedangkan jenjang pendidikan menengah atas seperti Sekolah Menengah Umum (SMU), Sekolah Menengah Kejuruan (SMK), dan Madrasah Aliyah (MA) baik negeri maupun swasta pada tahun 2020 di Kecamatan Dumai Timur tercatat sebanyak 6 unit.

KESEHATAN

Pemerintah menyediakan pusat kesehatan masyarakat (Puskesmas) untuk meningkatkan kualitas pelayanan kesehatan masyarakat. Hingga akhir tahun 2020 pemerintah menyediakan Puskesmas Jaya Mukti untuk melayani masyarakat Kecamatan Dumai Timur. Selain Puskesmas pemerintah juga membangun 5 unit pos kesehatan desa (Poskesdes). Untuk pelayanan kesehatan ibu dan anak pemerintah juga membentuk 39 pos pelayanan terpadu (Posyandu).

EDUCATION

Educational facilities in Dumai Timur Subdistrict in 2020 in the form of basic education, there were 28 units of Elementary School, and Islamic Elementary School. For secondary education which includes Junior High School in Dumai Timur Subdistrict in 2020 there were 7 units. While secondary education such as high school (high schools and vocational schools both public and private in 2020 in Dumai Timur Subdistrict recorded as many as 6 units.

HEALTH

The government provides community health centers, to improve the quality of public health services. Until late 2020, the government provides a health center to serve the community Jaya Mukti Subdistrict of Dumai Timur. In addition to government health centers also build five units of village health posts. For maternal and child health services the government also set up 39 integrated health posts.

AGAMA

Penduduk Kecamatan Dumai Timur sangat heterogen, namun kerukunan hidup beragama nampaknya sangat terjaga dengan baik sehingga hubungan antar umat beragama terjalin dengan mesra. Hal ini terlihat dari tumbuhnya fasilitas peribadatan bagi semua pemeluk agama yang ada sebagaimana terlihat pada Tabel 4.3.1.

RELIGION

The population of Dumai Timur Subdistrict was very heterogeneous, religious reconciliation still kept in better, so the relation between the professing religions was tied harmoniously. This could be seen from the growth of services and facilities to all existing faiths and religious from the increasing number of each religion as seen in Table 4.3.1.

SOSIAL LAINNYA

Data tentang masalah sosial lainnya disajikan pada Tabel 4.3.2.

OTHERS SOCIAL AFFAIRS

Data on other social issues are presented in Table 4.3.2.

4.1 PENDIDIKAN / EDUCATION

Tabel 4.1.1 Banyaknya Pendidikan Anak Usia Dini (PAUD) Menurut Desa/Kelurahan di Kecamatan Dumai Timur, 2020
Table Number of Pre-School by Village in Dumai Timur Subdistrict, 2020

	Kelurahan/ Village	Negeri	Swasta	Jumlah
	(1)	(2)	(3)	(4)
01	Tanjung Palas	-	1	1
02	Jaya Mukti	-	4	4
03	Teluk Binjai	-	1	1
04	Buluh Kasap	-	2	2
05	Bukit Batrem	-	1	1
Kecamatan Dumai Timur/ Dumai Timur Subdistrict		-	9	9

Sumber : BPS, Pendataan Potensi Desa (Podes)

Source: BPS-Statistics Indonesia, Village Potential Data Collection

Tabel 4.1.2 Banyaknya Sekolah menurut Jenjang Pendidikan di Kecamatan Dumai Timur, 2020
Table *Number of School by Education Grade in Dumai Timur Subdistrict, 2020*

	Kelurahan/ Village	Jenjang Pendidikan/ <i>Education Grade</i>				
		TK/RA <i>Kinder garten</i>	SD/MI <i>Elemen- tary</i>	SMP/ MTs <i>Junior</i>	SMA/MA <i>Senior High School</i>	SMK <i>Vocational Senior High School</i>
	(1)	(2)	(3)	(4)	(5)	(6)
01	Tanjung Palas	7	3	2	0	1
02	Jaya Mukti	11	8	3	2	1
03	Teluk Binjai	7	10	2	1	0
04	Buluh Kasap	1	5	0	1	0
05	Bukit Batrem	3	2	0	0	0
<i>Jumlah/Total</i>		29	28	7	4	2

Sumber: Kantor Dinas Pendidikan Kota Dumai dan BPS, Pendataan Potensi Desa (Podes)

Source: Education Government Office Dumai Municipality & BPS-Statistics Indonesia, Village Potential Data Collection

Tabel 4.1.3 Banyaknya Sekolah menurut Jenjang Pendidikan dan Status Sekolah di Kecamatan Dumai Timur, 2020
Number of Schools by Education Grade and Status in Dumai Timur Subdistrict, 2020

	Tingkat Pendidikan/ <i>Education Grade</i>	Status Sekolah/ <i>Status</i>		Jumlah/ <i>Total</i>
		Negeri/ <i>Public</i>	Swasta/ <i>Private</i>	
		(1)	(2)	
01	TK/RA <i>Kindergarten</i>	1	28	29
02	SD/MI <i>Elementary School</i>	20	8	28
03	SMP/MTs <i>Junior High School</i>	3	4	7
04	SMA/MA <i>Senior High School</i>	1	3	4
05	SMK/ <i>Vocational</i> <i>Senior High School</i>	0	2	2
06	Akademi/PTN/PTS/ <i>Academy/University</i>	0	5	5

Sumber: Kantor Dinas Pendidikan Kota Dumai

Source: Education Government Office Dumai Municipality

Tabel **4.1.4 Banyaknya Sekolah Dasar menurut Kelurahan dan Status Sekolah di Kecamatan Dumai Timur, 2020**
Table **Number of Elementary Schools by Village and Status in Dumai Timur Subdistrict, 2020**

	Kelurahan/ Village	Status Sekolah/ Status	
		Negeri/ Public	Swasta/ Private
	(1)	(2)	(3)
01	Tanjung Palas	3	0
02	Jaya Mukti	3	5
03	Teluk Binjai	8	2
04	Buluh Kasap	5	0
05	Bukit Batrem	1	1
Jumlah/Total		20	8

Sumber: Kantor Dinas Pendidikan Kota Dumai

Source: Education Government Office Dumai Municipality

Tabel 4.1.5 Banyaknya Guru menurut Jenjang Pendidikan dan Status Sekolah di Kecamatan Dumai Timur, 2020
Table *Number of Teacher by Education Grade and Status in Dumai Timur District, 2020*

	Tingkat Pendidikan/ <i>Education Grade</i>	Status Sekolah/ <i>Status</i>		Jumlah/ <i>Total</i>
		Negeri/ <i>Public</i>	Swasta/ <i>Private</i>	
	(1)	(2)	(3)	(4)
01	TK/RA <i>Kindergarten</i>	7	102	109
02	SD/MI <i>Elementary School</i>	418	145	563
03	SMP/MTs <i>Secondary School</i>	135	36	171
04	SMA/MA <i>Senior High School</i>	74	38	112
05	SMK/Vocational <i>Senior High School</i>	-	24	24

Sumber: Kantor Dinas Pendidikan Kota Dumai

Source: Education Government Office Dumai Municipality

Tabel 4.1.6 Banyaknya Murid menurut Jenjang Pendidikan, dan Status Sekolah di Kecamatan Dumai Timur, 2020
Number of Students by Education Grade and Status in Dumai Timur Subdistrict, 2020

	Tingkat Pendidikan/ <i>Education Grade</i>	Status Sekolah/ <i>Status</i>		Jumlah/ <i>Total</i>
		Negeri/ <i>Public</i>	Swasta/ <i>Private</i>	
	(1)	(2)	(3)	(4)
01	TK/RA <i>Kindergarten</i>	34	997	1.031
02	SD/MI <i>Elementary School</i>	6.223	2.230	8.453
03	SMP/MTs <i>Secondary School</i>	1.518	268	1.786
04	SMA/MA <i>Senior High School</i>	1.174	228	1.402
05	SMK/Vocational <i>Senior High School</i>	-	166	166

Sumber: Kantor Dinas Pendidikan Kota Dumai

Source: Education Government Office Dumai Municipality

Tabel 4.1.7 Banyaknya Sekolah, Guru, Murid, dan Rasio Murid Terhadap Guru menurut Jenjang Pendidikan di Kecamatan Dumai Timur, 2020
Number of Schools, Teacher, Students and Ratio of Students at Teachers by Education Grade in Dumai Timur Subdistrict, 2020

Kelurahan/ <i>Village</i>	Jumlah Sekolah/ <i>Number of Schools</i>	Guru/ <i>Teacher</i>	Murid/ <i>Students</i>	Rasio Murid Terhadap guru/ <i>Ratio of Students at Teachers</i>
(1)	(2)	(3)	(4)	(5)
SD/MI <i>Elementary School</i>	28	563	8.453	15,01
SMP/MTs <i>Secondary School</i>	7	171	1.786	10,44
SMA/MA <i>Senior High School</i>	4	112	1.402	13
SMK/ <i>Vocational Senior High School</i>	2	24	166	7

Sumber: Kantor Dinas Pendidikan Kota Dumai

Source: Education Government Office Dumai Municipality

4.2 KESEHATAN / HEALTH

Tabel 4.2.1 Banyaknya Fasilitas Kesehatan di Kecamatan Dumai Timur, 2020
Table Number of Health Facilities in Dumai Timur Subdistrict, 2020

Kelurahan	Rumah Sakit Umum/ General Hospital	Puskesmas/ Public Health Center	Puskesmas Pembantu/ Public Health Sub Center	Poskesdes/ Polindes/ Health Village Post	Posyandu/Family Planning Post
(1)	(2)	(3)	(4)	(5)	(6)
Tanjung Palas	0	0	0	1	4
Jaya Mukti	0	1	0	1	9
Teluk Binjai	0	0	0	1	12
Buluh Kasap	2	0	0	1	9
Bukit Batrem	0	0	0	1	5
Jumlah/Total	2	1	0	5	39

Sumber: Puskesmas Kecamatan Dumai Timur

Source: Public Health Center Dumai Timur Subdist

Tabel 4.2.2 Banyaknya Tenaga Kesehatan menurut Kelurahan dan Jenisnya di Kecamatan Dumai Timur, 2020
Table *Number of Health Personal by Village and Sex in Dumai Timur Subdistrict, 2020*

	Kelurahan/ Village	Dokter Puskesmas/ Public Health Center Doctor	Mantri, Bidan, dan Perawat Puskesmas/ Paramedic, Midwives and Public Health Center Nurses	Mantri/Bidan Pustu/Poskesdes/ Polindes/ Midwives or Village and Baby Soothers
	(1)	(2)	(3)	(4)
01	Tanjung Palas	0	0	0
02	Jaya Mukti	11	39	0
03	Teluk Binjai	0	0	0
04	Buluh Kasap	0	0	0
05	Bukit Batrem	0	0	0
	<i>Jumlah/Total</i>	11	39	0

Sumber: Puskesmas Kecamatan Dumai Timur

Source: Public Health Center Dumai Timur Subdistrict

Tabel 4.2.3 **Banyaknya Kelurahan Menurut Penggunaan Fasilitas Tempat Buang Air Besar Sebagian Besar Keluargadi Kecamatan Dumai Timur, 2018-2020**
Number of Villages by Toilet Facilities Used by Most Families in Dumai Timur Subdistrict, 2018-2020

Fasilitas Tempat Buang Air Besar / Toilet Facilities		2018	2019	2020
(1)		(2)	(3)	(4)
1	Jamban Toilet	5	5	5
	1.1 Sendiri Self Use	5	5	5
	1.2 Bersama Shared Use	-	-	-
	1.3 Umum Public	-	-	-
2	Bukan Jamban Non-Toilet	-	-	-

Sumber : BPS, Pendataan Potensi Desa (Podes)

Source : BPS-Statistics Indonesia, Village Potential Data Collection

4.3 AGAMA / RELIGION

Tabel 4.3.1 Banyaknya Tempat Ibadah di Kecamatan Dumai Timur, 2020
Table Number Places of Worship in Dumai Timur Subdistrict, 2020

	Kelurahan/ Village	Masjid	Surau/ Langgar/ Mushola	Gereja Kristen	Gereja Katolik
	(1)	(2)	(3)	(4)	(5)
01	TANJUNG PALAS	11	6	0	0
02	JAYA MUKTI	10	5	2	0
03	TELUK BINJAI	7	11	11	0
04	BULUH KASAP	4	5	0	0
05	BUKIT BATREM	3	6	12	1
Kecamatan Dumai Timur/ Dumai Timur Subdistrict		35	33	25	1

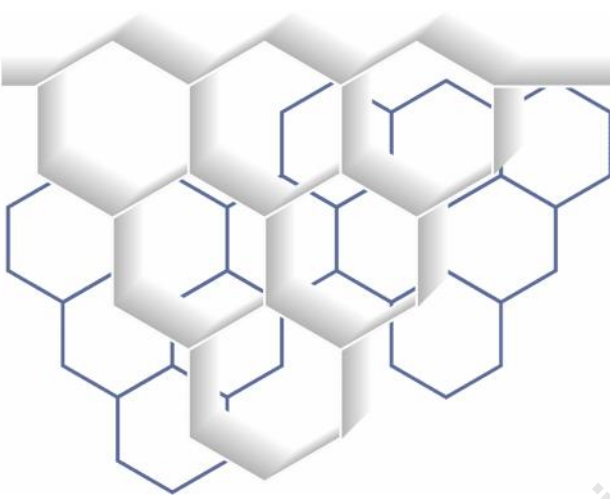
Sumber : BPS, Pendataan Potensi Desa (Podes)

Source: BPS-Statistics Indonesia, Village Potential Data Collection

Tabel 4.3.2 Jumlah Peristiwa Nikah di Kecamatan Dumai Timur, 2020
Table Number of Case of Married in Dumai Timur Subdistrict, 2020

	Kelurahan/ Village (1)	Nikah/ Married (2)
01	Tanjung Palas	91
02	Jaya Mukti	87
03	Teluk Binjai	103
04	Buluh Kasap	48
05	Bukit Batrem	53
	Jumlah/Total	382

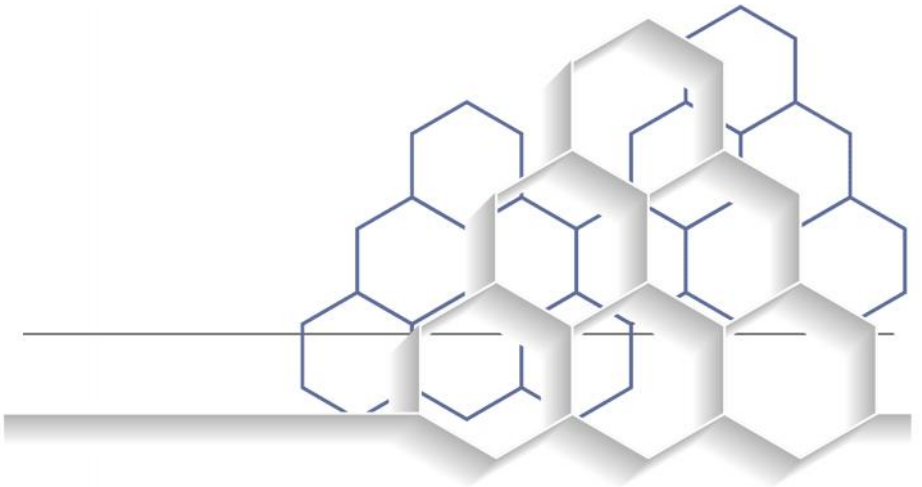
Sumber: KUA Kec. Dumai Timur
 Source: The Religious Affairs Office



5

ENERGI / ENERGY

<https://dumakota.bps.go.id>



PENJELASAN TEKNIS**TECHNICAL NOTES**

Energi didefinisikan sebagai daya atau kekuatan yang diperlukan untuk melakukan berbagai proses kegiatan. Energi merupakan bagian dari suatu benda tetapi tidak terikat pada benda tersebut. Energi bersifat fleksible artinya dapat berpindah dan berubah.

Air minum menurut Peraturan Menteri Kesehatan RI No.492/MENKES/PER/IV/2010 adalah air yang melalui proses pengolahan atau tanpa proses pengolahan yang memenuhi syarat kesehatan dan dapat langsung diminum.

Syarat – syarat air minum adalah tidak berwarna, tidak berbau, dan tidak berasa. Air minum juga seharusnya tidak mengandung kuman patogen yang dapat membahayakan kesehatan manusia.

Pelanggan air minum adalah individu atau kelompok, baik rumah tangga, perusahaan atau institusi non profit yang membeli air bersih dari perusahaan air bersih.

***Energy** is a power or a force required to perform the varieties of activity. Energy is part of an object, but it is not attached to the object. Energy is a flexible way that can move and change.*

***Water supply**, according to the Regulation of the Minister of Health 492 / Menkes / PER / IV / 2010, is water that is processed without any processing or a qualified health and you can drink*

Characteristics of drinking water is colorless, odorless, and tasteless. Drinking water also should not contain pathogens that can harm human health.

Customers are individuals or groups, whether household, company or non-profit institutions that buy water supply from water supply establishment.

Distributed water is the volume of water supply from water supply establishment.

5.1 ENERGI/ENERGY

Tabel 5.1.1 Banyaknya Keluarga Menurut Kelurahan dan Jenis Pengguna Listrik di Kecamatan Dumai Timur, 2020
Table Number of Families by Village and Type of Electricity Users in Dumai Timur Subdistrict, 2020

Kelurahan/ Village	Pengguna Listrik/ Electricity User			Bukan Pengguna Listrik/ Non-Electricity User
	PLN	Non-PLN	Jumlah/ Total	
(1)	(2)	(3)	(4)	(5)
01 Tanjung Palas	2.488	5	2.493	-
02 Jaya Mukti	4.796	-	4.796	1
03 Teluk Binjai	4.255	-	4.255	-
04 Buluh Kasap	2.602	-	2.602	3
05 Bukit Batrem	2.891	-	2.891	-
Kecamatan Dumai Timur/ Dumai Timur Subdistrict	17.032	5	17.037	4

Sumber : BPS, Pendataan Potensi Desa (Podes)

Source: BPS-Statistics Indonesia, Village Potential Data Collection

Tabel 5.1.2 Banyaknya Kelurahan Menurut Keberadaan Penerangan Jalan Utama Kelurahan di Kecamatan Dumai Timur, 2018-2020
Table *Number of Villages by the Existence of Village Main Street Lighting in Dumai Timur Subdistrict, 2018-2020*

	Penerangan Jalan Utama/ Main Street Lighting	2018	2019	2020
	(1)	(2)	(3)	(4)
Sumber Penerangan Jalan Utama Main Street Lighting Source				
1	Tidak ada Penerangan Jalan No Street Lighting	-	-	-
2	Listrik Pemerintah Government Electricity	5	5	4
3	Listrik Non Pemerintah Non-Government Electricity	-	-	1
4	Non Listrik Non-Electric	-	-	-

Sumber : BPS, Pendataan Potensi Desa (Podes)

Source: BPS-Statistics Indonesia, Village Potential Data Collection

Tabel 5.1.3 Banyaknya Kelurahan Menurut Jenis Bahan Bakar untuk Memasak yang Digunakan oleh Sebagian Besar Keluarga di Kecamatan Dumai Timur, 2018-2020
Number of Villages by Type of Fuel for Cooking used by most Families in Dumai Timur Subdistrict, 2018-2020

Jenis Bahan Bakar untuk Memasak/ Type of Fuel for Cooking		2018	2019	2020
(1)		(2)	(3)	(4)
1	Gas Kota City Gas	-	-	-
2	LPG 3 Kg LPG 3 Kg	4	5	5
3	LPG lebih dari 3 Kg LPG more than 3 Kg	1	-	-
4	Minyak Tanah Kerosene	-	-	-
5	Kayu Bakar Firewood	-	-	-
6	Lainnya Othes	-	-	-

Sumber : BPS, Pendataan Potensi Desa (Podes)

Source: BPS-Statistics Indonesia, Village Potential Data Collection

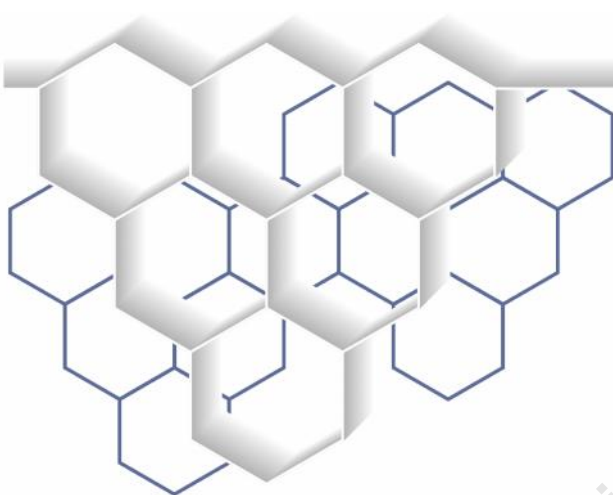
5.2 AIR MINUM/WATER SUPPLY

Tabel 5.2.4 Banyaknya Kelurahan Menurut Sumber Air Minum Sebagian Besar Keluarga di Kecamatan Dumai Timur, 2018-2020
Number of Villages by the Source of Drinking Water of Most Families in Dumai Timur Subdistrict, 2018-2020

	Sumber Air Minum/ Source of Drinking Water	2018	2019	2020
	(1)	(2)	(3)	(4)
1	Air Kemasan Bermerk Branded Bottled Water	-	-	-
2	Air Isi Ulang Refill Water	4	5	4
3	Ledeng Dengan Meteran Plumbing With Meter	-	-	-
4	Ledeng Tanpa Meteran Plumbing Without Meter	-	-	-
5	Sumur Bor atau Pompa Drilling or Pump Well	1	-	1
6	Sumur Well	-	-	-
7	Mata Air Water Springs	-	-	-
8	Sungai/Danau/Kolam/Waduk/Situ/ Embung/Bendungan River/Lake/Pond/Reservoir/Situ/ Reservoir/Dam	-	-	-
9	Air Hujan Rainwater	-	-	-
10	Lainnya Others	-	-	-

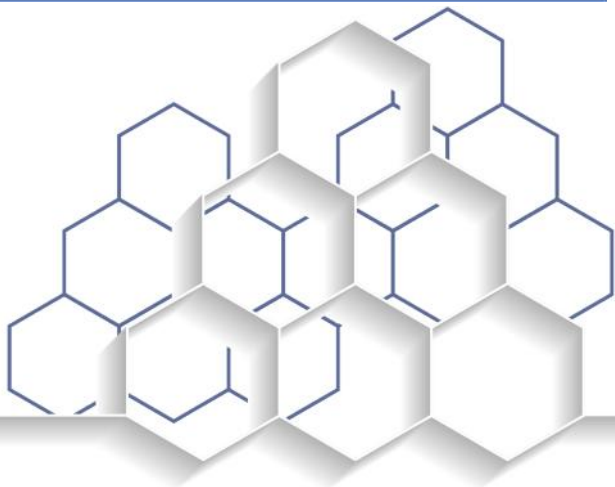
Sumber : BPS, Pendataan Potensi Desa (Podes)

Source : BPS-Statistics Indonesia, Village Potential Data Collection



6 PERDAGANGAN / TRADE

<https://dumai.kota.bps.go.id>



PENJELASAN TEKNIS**TECHNICAL NOTES**

1. Dagang adalah pekerjaan yang berhubungan dengan menjual dan membeli barang untuk memperoleh keuntungan. Sedangkan Perdagangan adalah perihal dagang; urusan dagang; perniagaan. Orang yang melakukan kegiatan berdagang disebut pedagang.
 2. Pedagang besar yaitu pedagang yang berjualan secara besar-besaran (dengan modal besar). Pedagang yang melakukan penyerahan barang dalam jumlah besar akan dikenakan pajak.
 3. Pedagang eceran yaitu pedagang yang menjual dagangannya secara sedikit demi sedikit atau per satuan. Pedagang eceran besar adalah pengusaha di bidang eceran, yang peredaran brutonya, baik barang kena pajak maupun tidak kena pajak yang dalam tahun 1991 berjumlah 1 miliar rupiah ke atas.
 4. Pedagang kaki lima yaitu pedagang yang berjualan di serambi muka (emper) toko atau di lantai tepi jalan. Sedangkan pedagang kecil menggunakan modal kecil dan berdagang secara kecil-kecilan. Sedangkan pedagang perantara adalah pedagang yang menjualkan barang dari pedagang besar kepada pedagang kecil.
1. *Traders are work related to selling and buying items for a profit. While trade is the subject of trade; trade affairs; commerce. People who perform trade activities are called traders.*
 2. *Great traders are traders who sell on a large scale (large capital). Traders who delivers the goods in a large amount be taxed.*
 3. *Retail traders are traders who sell merchandise in a piecemeal or per unit. Large retail traders are entrepreneurs in the field of retail, the gross income, goods taxable or not taxable in 1991 amounted to 1 billion upwards*
 4. *Street vendors are merchants who sell on the front porch (patio) or on the shop floor by the roadside. While small traders using little capital and trading on a small scale. While adalag middlemen traders who sell goods from a wholesaler to small traders.*

ULASAN

DESCRIPTION

Pasar adalah merupakan pusat perdagangan dan tempat terjadinya transaksi barang ataupun jasa antara penjual dan pembeli. Pasar Tradisional adalah pasar yang dibangun dan dikelola oleh Pemerintah, Pemerintah Daerah, Swasta, BUMN/BUMD termasuk kerjasama antara swasta dengan tempat usaha. Di Kecamatan Dumai Timur terdapat 6 pasar tradisional. Data jumlah pasar dapat dilihat pada tabel 6.1.1.

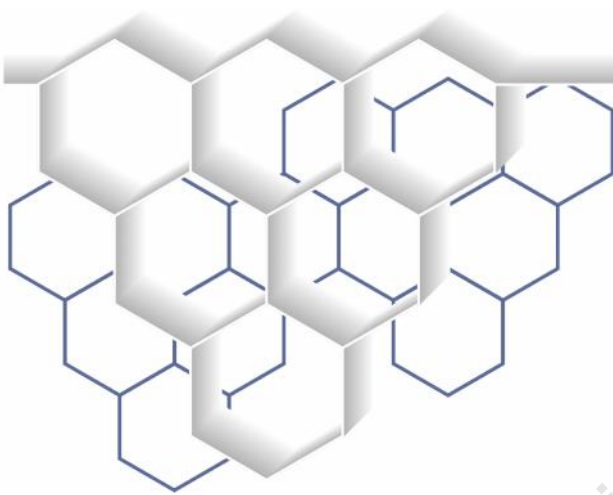
The market is the center of commerce and place of transaction of goods or services between sellers and buyers. Traditional market is a market that is built and managed by the Government, Local Government, Private, state/enterprises including cooperation between the private and business premises. In Subdistrict Dumai Timur has six traditional markets. Number of traditional markets can be seen in Table 6.1.1.

Tabel 6.1.1 Banyaknya Pasar menurut Kelurahan dan Jenisnya di Kecamatan Dumai Timur, 2020
Table
Number of Market by Type and Village in Dumai Timur Subdistrict, 2020

	Kelurahan/ Village	Pasar Tradisional/ Traditional Market	Pasar Swalayan/ Super Market	Mini Market/ Small Super Market
	(1)	(2)	(3)	(4)
01	Tanjung Palas	0	0	2
02	Jaya Mukti	2	0	10
03	Teluk Binjai	1	0	3
04	Buluh Kasap	1	0	3
05	Bukit Batrem	2	0	1
	Jumlah/Total	6	0	19

Sumber: Kantor Kelurahan

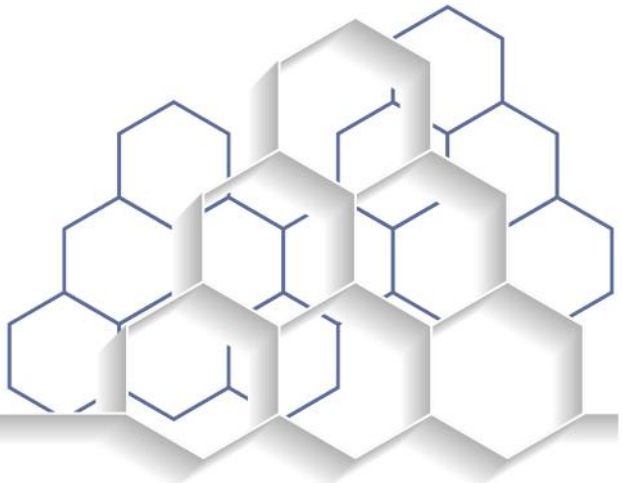
Source: Village Government Office



7

HOTEL DAN PARIWISATA / *HOTEL AND TOURISM*

<https://dumaikolabs.go.id>



PENJELASAN TEKNIS

1. **Usaha penyediaan akomodasi** adalah usaha yang menyediakan pelayanan penginapan yang dapat dilengkapi dengan pelayanan pariwisata lainnya. Usaha penyediaan akomodasi dapat berupa hotel, vila, pondok wisata, bumi perkemahan, persinggahan karavan, dan akomodasi lainnya yang digunakan untuk tujuan pariwisata.
2. **Hotel** adalah penyediaan akomodasi secara harian berupa kamar-kamar di dalam satu bangunan yang dapat dilengkapi dengan jasa pelayanan makan dan minum, kegiatan hiburan dan atau fasilitas lainnya. Hotel terdiri dari hotel berbintang dan hotel non- bintang.
3. **Hotel bintang** adalah usaha penyediaan jasa pelayanan penginapan, makan minum serta jasa lainnya bagi umum dengan menggunakan sebagian atau seluruh bangunan. Usaha ini dikelola secara komersial serta memenuhi ketentuan persyaratan sebagai hotel bintang (termasuk berlian) yang ditetapkan dalam surat keputusan instansi yang membinanya. Misalnya hotel

TECHNICAL NOTES

1. **The business of providing accommodation** is a business that provides specialty services that can be equipped with other tourism services. It includes hotel, villa, cottage, camping, caravan stop, and other accommodation that are used for tourism purposes.
2. **Hotel** is a daily supply of accommodation rooms within a building which can be equipped with eating and drinking services, entertainment activities and/or other facilities. Hotel consists of a classified hotel and a non-classified hotel.
3. **A star hotel** is the business of providing an accommodation, eating and drinking as well as other services for the public by using a building or a part of a building. It is managed commercially and meets specified requirements as a star hotel (including diamonds) set forth in the decree of fostering agency. For example, five star hotel, four star hotel, and so on.

bintang lima, hotel bintang empat dan seterusnya.

4. **Tingkat penghunian kamar hotel** adalah persentase banyaknya malam kamar yang dihuni terhadap banyaknya malam kamar yang tersedia.
4. *Room occupancy rate* is the number of room-nights occupied divided by the number of room-nights available, multiplied by 100 percent.
5. **Rata-rata lamanya tamu menginap** adalah banyaknya malam tempat tidur yang terpakai (malam tamu) dengan banyaknya tamu yang menginap di hotel atau akomodasi lainnya.
5. *Average length of stay* is the number of bed-nights used (guest night) divided by the number of guests coming to spend the night at the accommodation.

ULASAN	DESCRIPTION
<p>Hotel</p> <p>Dalam memberikan pelayanan terhadap wisatawan asing maupun domestik yang datang ke Kota Dumai, diperlukan tersedianya sarana akomodasi (hotel) yang memadai. Jumlah hotel di Kecamatan Dumai Timur tahun 2020 tercatat sebanyak 8 unit.</p>	<p>Hotel</p> <p>Providing services to foreign and domestic tourists coming to the Municipality of Dumai, the availability of adequate accommodation facilities was needed. The number of hotels in the the Dumai Timur Subdistrict in 2020 was 8 units.</p>
<p>Pariwisata</p> <p>Dalam kegiatan kepariwisataan diperlukan juga fasilitas penunjang seperti restoran, rumah makan, dan warung makan. Jumlah restoran, rumah makan, dan warung/kedai makan yang ada di Kecamatan Dumai Timur tahun 2020 mencapai 198 unit seperti yang disajikan Tabel 7.2.1</p>	<p>Tourism</p> <p>Tourism activities are also necessary supporting facilities such as restaurants, diners, and food stalls. Number of restaurants, diners, and cafes / diner in the Dumai Timur Subdistrict in 2020 reached 198 units as presented Table 7.2.1</p>

7.1 HOTEL / HOTEL

Tabel 7.1.1 Banyaknya Sarana Akomodasi menurut Kelurahan dan Jenisnya, 2020
Table Number of Accomodation by Type and Village, 2020

	Kelurahan/ Village	HOTEL BERBINTANG Classified Hotel	HOTEL NONBINTANG Non Classified Hotel
	(1)	(2)	(3)
01	Tanjung Palas	-	-
02	Jaya Mukti	-	-
03	Teluk Binjai	1	2
04	Buluh Kasap	2	3
05	Bukit Batrem	-	-
	Jumlah/Total	3	5

Sumber: Badan Pusat Statistik Kota Dumai

Source: BPS-Statistic of Dumai Municipality

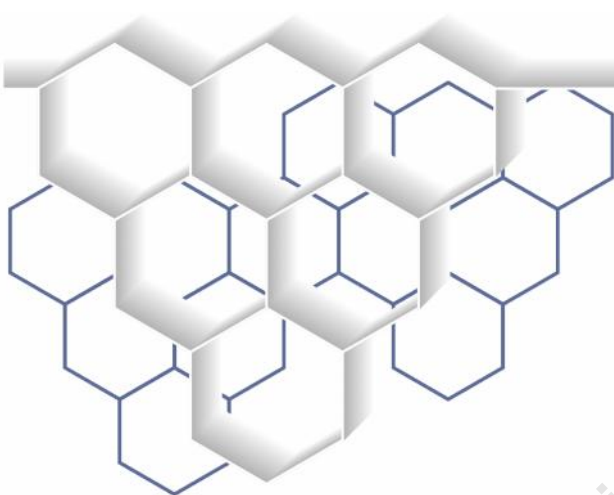
7.2 PARIWISATA / TOURISM

Tabel 7.2.1 Banyaknya Restoran, Rumah Makan, Warung Makan, dan Kedai Makan menurut Kelurahan di Kecamatan Dumai Timur, 2020
Number of Restaurant and Food Stalls by Village in Dumai Timur Subdistrict, 2020

	Kelurahan/ Village	Restoran/ Rumah Makan Restaurant	Warung/ Kedai Makan Food Stalls
	(1)	(2)	(3)
01	Tanjung Palas	0	26
02	Jaya Mukti	0	86
03	Teluk Binjai	2	33
04	Buluh Kasap	1	20
05	Bukit Batrem	0	30
	Jumlah/Total	3	195

Sumber: BPS, Potensi Desa

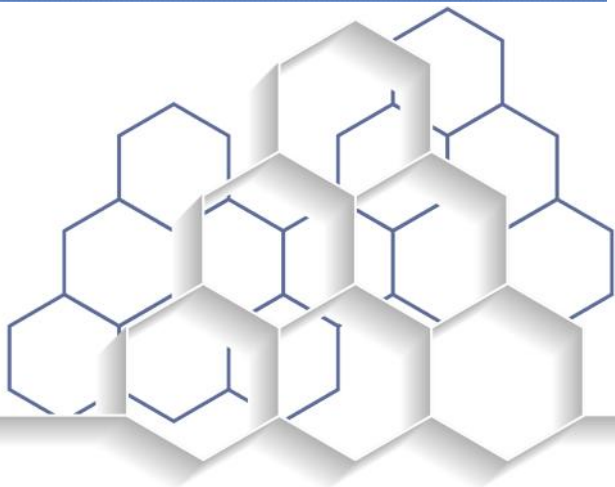
Source: BPS, Village Potential Data Collection



8

TRANSPORTASI DAN KOMUNIKASI / *TRANSPORTATION AND COMMUNICATION*

<https://dumailbps.bps.go.id>



PENJELASAN TEKNIS

1. **Angkutan** adalah kegiatan pemindahan orang dan/barang dari satu tempat (asal) ke tempat lain (tujuan) dengan menggunakan sarana (kendaraan) kendaraan yang harus diperhatikan adalah keseimbangan antara kapasitas moda angkutan dengan jumlah barang maupun orang yang memerlukan angkutan.
2. **Kantor Pos** adalah tempat pemberi pelayanan komunikasi tertulis dan atau surat elektronik, layanan paket, layanan logistik, layanan transaksi keuangan, dan layanan keagenan pos untuk kepentingan umum. Rumah pos berfungsi sama seperti kantor pos dan kantor pos pembantu, bedanya rumah pos biasanya terletak di daerah terpencil.
3. **Telekomunikasi** adalah setiap pemancaran, pengiriman dan atau penerimaan dari setiap informasi dalam bentuk tanda-tanda, isyarat, tulisan, gambar, suara dan bunyi melalui sistem kawat, optik, radio atau sistem elektromagnetik lainnya.

TECHNICAL NOTES

1. *Transport is a displacement activity and goods from one place to another (destination) by means of (vehicle) vehicle that must be considered is the balance between modes of transport capacity with the number of goods and people in need of transportation.*
2. *The Post Office is a service provider and written communication or electronic mail, parcel services, logistic services, financial transaction services, and postal agency services in the public interest. Heading home the same functions as the post office and the post office helpers, except postal homes are usually located in remote areas.*
3. *Telecommunications transmitting and receiving of information in the form of signs, signals, writing, images, sounds and sound by wire, optical, radio or other electromagnetic systems.*

ULASAN	DESCRIPTION
<p>Transportasi</p> <p>Secara umum kemudahan akses transportasi di Kecamatan Dumai Timur mengalami kemajuan. Hal ini ditunjukkan oleh hampir 100 persen permukaan jalan telah diaspal serta banyak tersedia fasilitas layanan angkutan darat, laut, dan udara. Kondisi ini memudahkan lalu lintas antar daerah berjalan lancar.</p> <p>Sarana penunjang transportasi berupa jembatan juga telah tersedia pada setiap jalur sungai yang melintasi wilayah ini. Data tentang jumlah jembatan baik permanen, semi permanen, dan darurat di Kecamatan Dumai Timur disajikan pada Tabel 8.1.1.</p> <p>Selain sarana transportasi jalan dan jembatan, juga disajikan alat transportasi darat sebagai alat angkutan penumpang maupun barang sebagaimana disajikan pada Tabel 8.1.2.</p>	<p>Transportation</p> <p><i>Generally easy access to transport in the district of Dumai Timur progress. This is demonstrated by nearly 100 percent of the surface of the road has been asphalted and widely available service facilities land, sea, and air. These conditions facilitate inter-regional traffic runs smoothly.</i></p> <p><i>Means of transport support in the form of the bridge has been provided on each path of the river that crosses the region. Data on the number of bridges either permanent, semi-permanent, and emergency in the district of Dumai Timur are presented in Table 8.1.1.</i></p> <p><i>In addition to means of transport roads and bridges, also served as a means of land transportation passenger and freight as presented in Table 8.1.2.</i></p>
<p>Komunikasi</p> <p>Untuk mendukung percepatan pembangunan suatu daerah, dibutuhkan layanan informasi dan komunikasi yang cepat. Data tentang sarana informasi dan komunikasi seperti kantor pos dan warnet disajikan pada Tabel 8.2.1.</p>	<p>Communication</p> <p><i>To support the accelerated development of an area, the required information and rapid communication. Data on information and communication facilities such as post offices and Internet cafes are presented in Table 8.2.1.</i></p>

8.1 TRANSPORTASI / TRANSPORTATION

Tabel 8.1.1 Banyaknya Jembatan menurut Kelurahan dan Jenisnya di Kecamatan Dumai Timur, 2020
Number of to Croos by Type and Village in Dumai Timur District, 2020

	Kelurahan/ <i>Village</i>	Permanen/ <i>Permanent</i>	Semi Permanen/ <i>Semi Permanent</i>	Darurat/ <i>Emergency</i>
	(1)	(2)	(3)	(4)
01	Tanjung Palas	2	2	-
02	Jaya Mukti	-	-	-
03	Teluk Binjai	-	-	-
04	Buluh Kasap	-	-	-
05	Bukit Batrem	10	5	-
Jumlah/total		12	7	-

Sumber: Kantor Kecamatan Dumai Timur

Source: Dumai Timur Subdistrict Office

Tabel **8.1.2 Banyaknya Sarana Penunjang Angkutan menurut Kelurahan di**
Table **Kecamatan Dumai Timur, 2020**
Number of Transport Instrument by Village in Dumai Timur
District, 2020

	Kelurahan/ <i>Village</i>	Pangkalan Ojek/ <i>Basis Motor Cycle</i>	Agen Bus dan Mini Bus/ <i>Bus Agent</i>	Penyewaan Mobil/ <i>Car Rental</i>
	(1)	(2)	(3)	(4)
01	Tanjung Palas	2	-	-
02	Jaya Mukti	1	-	-
03	Teluk Binjai	-	7	5
04	Buluh Kasap	-	2	3
05	Bukit Batrem	2	4	4
	Jumlah/total	5	13	13

Sumber: Kantor Kelurahan

Source: Dumai Timur SubDistrict Office

8.2 KOMUNIKASI / COMMUNICATION

Tabel 8.2.1 Banyaknya Kantor Pos dan Warnet menurut Kelurahan di Kecamatan Dumai Timur, 2020
Number of Post Office and Internet Shop by Village in Dumai Timur District, 2020

	Kelurahan/ Village	Kantor Pos/ Post Office	Warnet/ Internet Shop
	(1)	(2)	(3)
01	Tanjung Palas	-	2
02	Jaya Mukti	-	5
03	Teluk Binjai	-	3
04	Buluh Kasap	1	2
05	Bukit Batrem	-	4
Jumlah/total		1	26

Sumber: Kantor Kelurahan

Source: Village Government Office in Kota Dumai Subdistrict

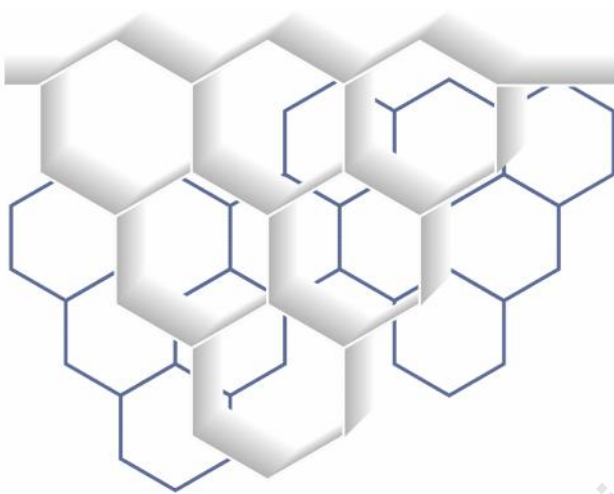
TRANSPORTATION AND COMMUNICATION

Tabel 8.2.2 Banyaknya Menara dan Opertaor Layanan Komunikasi Telepon Seluler di Kecamatan Dumai Timur, 2020
Number of Tower and Communication Service Operator in Dumai Timur District, 2020

	Kelurahan/ Village	Menara Telepon Seluler/ Tower of Cellular Telephone	Operator Layanan Komunikasi Telepon	
			Seluler/ Communication Sevice Operator of Telephone Cellular	Kondisi Sinyal/ Signal Condition
	(1)	(2)	(3)	(4)
01	Tanjung Palas	5	4	Sangat Kuat
02	Jaya Mukti	5	4	Sangat Kuat
03	Teluk Binjai	5	5	Kuat
04	Buluh Kasap	4	5	Kuat
05	Bukit Batrem	3	5	Sangat Kuat
	Jumlah/total	22	23	

Sumber: BPS, Potensi Desa

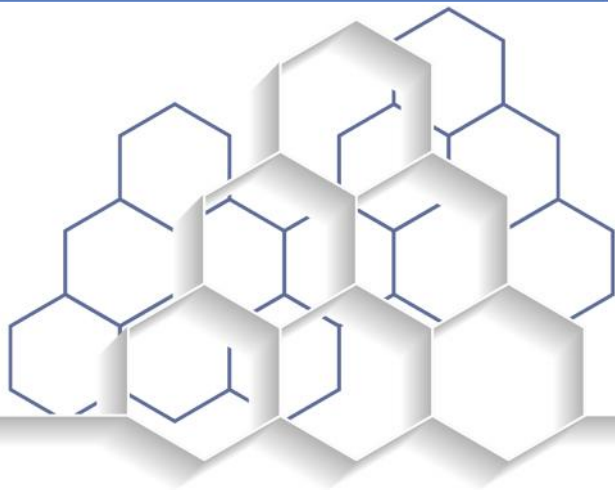
Source: BPS, Village Potential Data Collection



9

KEUANGAN / FINANCE

<https://dumipikota.bps.go.id>



ULASAN	DESCRIPTION
<p>Fasilitas perbankan di Kecamatan Dumai Timur didominasi oleh bank milik pemerintah. Bank milik pemerintah pusat yang terdapat di Kecamatan Dumai Timur yaitu Bank Rakyat Indonesia (BRI), Bank Tabungan Pensiun Nasional (BTPN), Bank Negara Indonesia 1946 (BNI 46), Bank Syariah Mandiri serta Bank Mandiri. Sedangkan bank swasta di Kecamatan Dumai timur yaitu Bank BCA, Bank Sinarmas dan Bank Mega.</p>	<p><i>Banking facilities in the Subdistrict of Dumai Timur is dominated by state-owned banks. The central government-owned banks located in the Subdistrict of Dumai Timur: Bank Rakyat Indonesia (BRI), Bank Tabungan Pensiun Nasional (BTPN), Bank Negara Indonesia 1946 (BNI 46), Bank Syariah Mandiri and Bank Mandiri. While the private bank in the Subdistrict of Dumai Timur: Bank BCA, Bank Sinarmas and Bank Mega.</i></p>
<p>Jumlah bank di Kecamatan Dumai Timur tahun 2020 yang tersebar pada hampir disetiap kelurahan sebanyak 9 unit terdiri dari 5 unit bank milik pemerintah dan 3 unit bank milik swasta.</p>	<p><i>The number of banks in the Subdistrict of Dumai Timur in 2020, spread in most of the village 9 units consisting of 5 units of the government-owned bank, and 3 units of privately owned banks.</i></p>

Tabel 9.1.1 Banyaknya Bank menurut Status dan Kelurahan di Kecamatan Dumai Timur, 2020
Table *Number of Bank by Status and Village in Dumai Timur Subdistrict, 2020*

	Kelurahan/ Village	Bank Pemerintah/ Government Bank	Bank Swasta/ Private Bank	Jumlah/ Total
	(1)	(2)	(3)	(5)
01	Tanjung Palas	-	-	-
02	Jaya Mukti	1	-	1
03	Teluk Binjai	3	3	7
04	Buluh Kasap	1	-	1
05	Bukit Batrem	-	-	-
	Jumlah/total	5	3	9

Sumber: Kantor Kecamatan Dumai Timur
 Source: Dumai Timur Subdistrict Office

Tabel 9.1.2 Banyaknya Koperasi Yang Masih Aktif di Kecamatan Dumai Timur, 2020
Table Number of Active Cooperative in Dumai Timur Subdistrict, 2020

	Kelurahan/ Village	Koperasi Unit Desa/ Village Unit Cooperative	Koperasi Industri Kecil dan Kerajinan Rakyat/ Small Industrial Cooperative	Koperasi Simpan Pinjam/ Saving and Loan Cooperative	Koperasi Lainnya/ Other Cooperative
	(1)	(2)	(3)	(4)	(5)
01	Tanjung Palas	-	-	1	1
02	Jaya Mukti	-	-	1	4
03	Teluk Binjai	-	-	1	15
04	Buluh Kasap	-	-	1	14
05	Bukit Batrem	-	-	1	-
	<i>Jumlah/Total</i>	-	-	5	34

Sumber: BPS, Potensi Desa

Source: BPS, Village Potential Data Collection



Sensus
Penduduk
2020

#MencatatIndonesia

DATA

MENCERDASKAN BANGSA

Enlighten The Nation



BADAN PUSAT STATISTIK KOTA DUMAI
BPS-Statistics of Dumai Municipality
Jl. Tuanku Tambusai - Dumai
Telp. (0765) 4300005
Homepage: www.dumiakota.bps.go.id
Email: bps1473@bps.go.id

ISBN 978-602-6620-46-0



9

786026

620460