

KATALOG BPS 1101002.3301050

# STATISTIK DAERAH KECAMATAN KARANGPUCUNG 2014



**BADAN PUSAT STATISTIK  
KABUPATEN CILACAP**

***STATISTIK DAERAH  
KECAMATAN KARANGPUCUNG  
2014***

<http://cilacapkab.bps.go.id>

# STATISTIK DAERAH KECAMATAN KARANGPUCUNG 2014

ISSN / ISBN :  
No. Publikasi : 3301050.1402  
Katalog BPS : 1101002.3301050  
Ukuran Buku : 17,6 cm x 25 cm  
Jumlah Halaman : 8 + iv

Naskah :  
Koordinator Statistik Kecamatan Karangpucung

Gambar Kulit :  
Koordinator Statistik Kecamatan Karangpucung

Diterbitkan oleh :  
Badan Pusat Statistik Kabupaten Cilacap

Boleh dikutip dengan menyebutkan sumbernya



## Kata Sambutan



Puji syukur kehadiran Tuhan Yang Maha Kuasa atas segala rahmat-Nya, saya menyambut baik penerbitan publikasi **Statistik Daerah Kecamatan** yang dilakukan seluruh Koordinator Statistik Kecamatan (KSK) kabupaten Cilacap. Penyusunan publikasi **Statistik Daerah Kecamatan** ini merupakan pengembangan kegiatan perstatistikan serta penyebaran informasi di masing-masing kecamatan serta sebagai salah satu upaya untuk mewujudkan visi BPS sebagai “pelopor data statistik terpercaya untuk semua”.

Penerbitan publikasi **Statistik Daerah Kecamatan** dimaksudkan untuk melengkapi ragam publikasi statistik daerah yang telah terbit secara rutin dalam memotret kondisi daerah. Buku ini menyajikan indikator-indikator terpilih yang dapat menggambarkan secara ringkas namun menyeluruh tentang kondisi kecamatan dalam bentuk tampilan uraian analisis deskriptif sederhana.

Saya berharap, publikasi **Statistik Daerah Kecamatan** mampu memberikan informasi secara cepat dan tepat kepada masyarakat termasuk pemerintah tingkat kecamatan untuk dapat digunakan sebagai dasar perencanaan, monitor dan evaluasi mengenai perkembangan di berbagai sektor serta membantu para pengguna data lainnya dalam memahami kondisi umum suatu kecamatan di kabupaten Cilacap.

Akhirnya, saya mengucapkan terimakasih dan penghargaan setinggi-tingginya kepada semua pihak yang telah berpartisipasi hingga terbitnya buku ini, dan semoga Tuhan Yang Maha Kuasa senantiasa meridhoi usaha kita.

Cilacap, Oktober 2014

Badan Pusat Statistik Kabupaten Cilacap  
Kepala,

Drs. EDY APROTUWIYONO



## Kata Pengantar



Puji syukur kami panjatkan kehadirat Allah SWT Tuhan Yang Maha Esa, atas ijin dan rahmat-Nya, sehingga buku **Statistik Daerah Kecamatan Karangpucung Tahun 2014** bisa selesai sesuai jadwal dan harapan. Tidak lupa saya juga mengucapkan terima kasih kepada semua pihak yang telah membantu sehingga publikasi ini dapat terselesaikan dan diterbitkan.

Publikasi Statistik Daerah Kecamatan Karangpucung 2014 diterbitkan untuk melengkapi publikasi kecamatan yang lain yang telah ada, guna memenuhi kebutuhan akan data yang semakin hari semakin meningkat. Semoga dengan diterbitkannya buku ini semakin mempermudah pengguna data dan masyarakat pada umumnya dalam mengakses data. Publikasi ini lebih menekankan pada analisa walaupun sifatnya masih sederhana yang berisi berbagai data dan informasi terpilih guna membantu pengguna data memahami perkembangan pembangunan serta potensi yang ada di Kecamatan Karangpucung.

Saya percaya bahwa publikasi ini terdapat banyak kekurangan dan masih jauh dari sempurna. Dengan kerendahan hati, kritik dan saran konstruktif dari berbagai pihak sangat saya harapkan untuk penyempurnaan penerbitan mendatang. Semoga publikasi ini mampu memenuhi tuntutan kebutuhan data statistik, baik oleh Instansi/Dinas pemerintah, swasta, kalangan akademis maupun masyarakat luas.

Koordinator Statistik Kecamatan Karangpucung  
BPS Kabupaten Cilacap

**ADY KURNIAWAN**



## Daftar Isi

Katalog .....	ii
Kata Sambutan .....	iii
Kata Pengantar .....	iv
Daftar Isi .....	v
1. GEOGRAFI DAN IKLIM.....	1
2. PEMERINTAHAN .....	2
3. PENDUDUK .....	3
4. PENDIDIKAN .....	4
5. KESEHATAN .....	5
6. PERUMAHAN .....	6
7. KETENAGAKERJAAN.....	7
8. PERTANIAN.....	8

# GEOGRAFI DAN IKLIM

1

Kecamatan Karangpucung berada di wilayah Kabupaten Cilacap bagian Barat sekitar 65 km dari kota Cilacap. Dengan luas 11.198,95 Ha atau 128.56 Km<sup>2</sup> atau sekitar 5,19 persen dari luas wilayah Kabupaten Cilacap.

Terletak di Cilacap bagian barat, secara topografi Kecamatan Karangpucung terletak pada ketinggian antara 6 - 58 meter di atas permukaan laut dengan wilayah yang membujur dari arah Barat ke Timur. Berdasarkan bentuk tata alam dan penyebaran geografisnya dapat dibedakan:

- Sebelah Utara, berbatasan dengan Kabupaten Banyumas.
- Sebelah Timur, berbatasan dengan Kecamatan Lumbir.
- Sebelah Selatan, berbatasan dengan Kecamatan Gandrungmangu.
- Sebelah Barat berbatasan dengan Kecamatan Cimanggu.

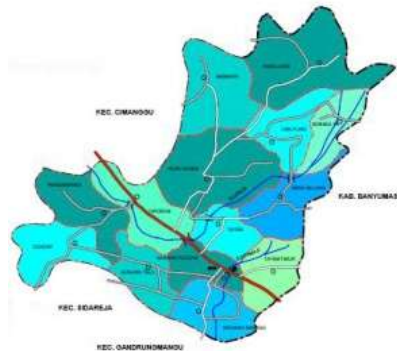
Wilayah Kecamatan Karangpucung memiliki 8 desa yang wilayahnya merupakan dataran dan 6 Desa yang wilayahnya merupakan dataran tinggi. Kecamatan Karangpucung beriklim tropis, musim hujan dan musim kemarau silih berganti sepanjang tahun. Bulan basah umumnya lebih banyak daripada bulan kering. Curah hujan 1.546 mm/th pada tahun 2013 dengan jumlah hujan 105 hari, curah hujan tertinggi terjadi pada bulan Desember 373 mm dan curah hujan terendah

pada bulan September. Suhu udara berkisar antara 29 – 38 ° C.

## Statistik Geografi dan Iklim Karangpucung

Uraian	Satuan	2013
Luas	km <sup>2</sup>	11.198
Ketinggian	M dpl	6 - 58
Curah hujan	mm	1.546
Suhu	°C	29-38
Jum. Hr Hujan		105
<b>Batas-batas</b>		
Utara	Kabupaten Banyumas	
Timur	Kecamatan Lumbir	
Selatan	Kecamatan Gandrungmangu	
Barat	Kecamatan Cimanggu	

## PETA KECAMATAN KARANGPUCUNG



# 2

## PEMERINTAHAN

### Statistik Pemerintahan Kecamatan Karangpucung

NO	Desa	Juml Dusun	Juml RW	Juml RT
1	CIDADAP	2	6	25
2	PANGAWAREN	3	10	30
3	GUNUNGTELU	3	7	27
4	SINDANGBARANG	4	11	42
5	KARANGPUCUNG	3	10	37
6	TAYEM TIMUR	3	7	40
7	TAYEM	2	4	24
8	CIPOROS	3	14	54
9	SURUSUNDA	4	10	42
10	BENGBULANG	3	8	24
11	SIDAMULYA	2	4	12
12	CIRUYUNG	3	5	17
13	PAMULIHAN	4	6	20
14	BABAKAN	5	5	23

Sumber : Karangpucung Dalam Angka 2014

Secara administrasi pemerintahan, Kecamatan Karangpucung terdiri atas 14 Desa yang terbagi atas 44 dusun, 107 Rukun Warga (RW) dan 417 Rukun Tetangga (RT).

Dengan memperhatikan pembagian wilayah administrasi desa baik dusun, RW maupun RT menunjukkan besar kecilnya wilayah desa atau jumlah penduduk desa tersebut. Desa yang termasuk kategori jumlah penduduk yang besar memiliki wilayah yang luas adalah Desa Ciporos, Sindangbarang, Karangpucung, Tayem Timur, dan Surusunda sedangkan yang termasuk desa dengan luas wilayah yang kecil tetapi mempunyai jumlah penduduk yang padat adalah Desa Sidamulya dan Ciruyung. Desa yang mempunyai luas wilayah sedang dan jumlah penduduk tidak begitu banyak adalah Desa Cidadap, Pangawaren, Babakan dan Gunungtelu, sedangkan Desa yang mempunyai wilayah yang luas tetapi berpenduduk sedikit adalah Desa Pamulihan dan Bengbulang

Dari 14 kepala desa yang ada, jika dilihat dari tingkat pendidikannya 9 orang berpendidikan SLTA, 3 orang Diploma III, dan 2 orang Sarjana (S1)





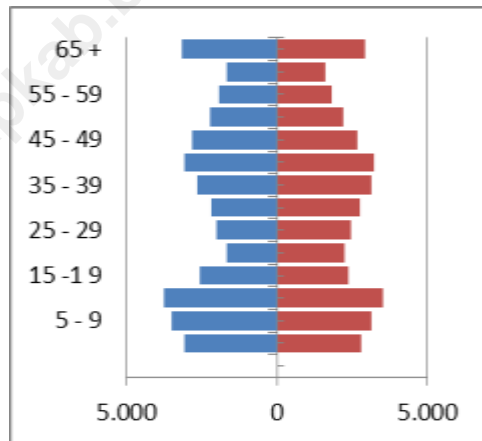
# 3

Penduduk Kecamatan Karangpucung pada akhir tahun 2013 berdasarkan hasil registrasi adalah 73.422 jiwa, terdiri dari 36.407 laki-laki dan 37.015 perempuan, mengalami kenaikan sebesar 333 jiwa atau sebesar 4 persen selama 5 tahun terakhir. Sedangkan rata-rata pertumbuhan penduduk selama 5 tahun terakhir tercatat sebesar 0,8 persen. Komposisi penduduk berdasarkan jenis kelamin menunjukkan jumlah penduduk Perempuan sedikit lebih banyak dibanding penduduk Laki-laki, yang diindikasikan dengan angka sex ratio sebesar 0,97.

Dengan jumlah rumah tangga sebanyak 18.784 maka rata-rata Jumlah Anggota Rumah Tangga adalah 4. Kepadatan penduduk rata-rata adalah 634 jiwa/km, desa yang memiliki kepadatan penduduk tertinggi adalah Desa Karangpucung yaitu 1.376 jiwa/km sedangkan desa yang mempunyai kepadatan penduduk terendah adalah Desa Ciruyung yaitu 50 jiwa/km. Dilihat dari kelompok umur penduduk, maka diperoleh gambaran bahwa penduduk yang berusia di bawah 15 tahun jumlahnya sekitar 28,35 persen, ini menunjukkan kalau penduduk Kecamatan Karangpucung termasuk katagori umur “sedang”. Dari umur penduduk dapat diketahui pula angka rasio ketergantungan penduduk Cilacap tahun 2013 sebesar 54,97 persen, yang berarti setiap 100 orang usia

produktif harus menanggung 2 orang usia non produktif. Seiring dengan bertambahnya penduduk mengakibatkan kepadatan penduduk juga meningkat, yaitu dari 631 jiwa/km<sup>2</sup> pada tahun 2008 menjadi 632 jiwa/km<sup>2</sup> pada tahun 2013.

**Tabel Penduduk Karangpucung (00 jiwa), 2013**



**Indikator Kependudukan Karangpucung**

Uraian	2011	2012	2013
<b>Jumlah Penduduk</b>	73.081	73.214	73.422
<b>Pertumbuhan Penduduk</b>	1,33	0,20	0,83
<b>Sex Ratio</b>	99,31	99,31	98,36
<b>Kepadatan Penduduk</b>	634	632	632
<b>Jumlah Rumah Tangga</b>	21.811	21.931	18.784
<b>Rata-rata ART</b>	4	4	4
<b>Tingkat Kelahiran</b>	14,34	14,34	14,34
<b>Tingkat Kematian</b>	5,04	4,79	4,79

Sumber : : Karangpucung Dalam Angka 2014

## 4

## PENDIDIKAN



Pendidikan merupakan salah satu aspek penting dalam upaya meningkatkan kualitas hidup masyarakat. Dan untuk melihat kualitas sumber daya manusia salah satunya adalah dengan melihat tingkat pendidikan tertinggi yang ditamatkan penduduk.

#### Sarana Pendidikan, Jumlah Murid Dan Guru di Kecamatan Karangpucung

Uraian	2011	2012	2013
<b>Sarana Pendidikan</b>			
- TK	25	25	25
- SD/MI	52	52	52
- SLTP/MTs	13	13	13
- SLTA/MA	2	2	2
- SMK	3	3	4
<b>Murid</b>			
- TK	484	484	480
- SD/MI	8.163	8.047	8.186
- SLTP/MTs	4.247	4.182	3.868
- SLTA/MA	320	300	371
- SMK	1.134	1.097	2.582
<b>Guru</b>			
- TK	54	62	54
- SD/MI	651	577	582
- SLTP/MTs	297	307	271
- SLTA/MA	26	27	27
- SMK	80	83	138

Sumber : Karangpucung Dalam Angka 2014

Kecamatan Karangpucung memiliki beberapa lembaga pendidikan baik negeri maupun swasta dari jenjang TK, Sekolah Dasar, SLTP sampai SLTA yaitu TK ada 25, SD Negeri sebanyak 47, SD swasta ada 1,

MI ada 4, SLTP Negeri ada 4, SLTP Swasta ada 6, MTS Negeri ada 1, MTS Swasta ada 2, SMA Swasta ada 1, SMK Negeri ada 1, SMK Swasta ada 3 dan MA Swasta ada 1.

Pada tahun 2013, jumlah siswa yang bersekolah di wilayah Kecamatan Karangpucung adalah murid SD/MI tercatat 8.186 siswa. Sedangkan jumlah murid SLTP sederajat sebanyak 3.868, jumlah siswa SMA / MA 371 dan siswa SMK 2.582 siswa.

Apabila dilihat rasionya maka rasio murid terhadap guru SD sederajat sebesar 14,1, untuk SLTP sederajat sebesar 14,3 dan untuk SLTA sederajat sebesar 13,7, dan untuk SMK adalah 18,7. Sedangkan rasio murid terhadap sekolah SD sederajat adalah 157, rasio murid terhadap sekolah SLTP sederajat sebesar 297,5, rasio murid terhadap sekolah SLTA sederajat sebesar 185,5 dan untuk SMK adalah 645,5.

Rasio murid terhadap sekolah SMU adalah 185,5, sedangkan rasio murid terhadap sekolah SMK adalah 645,5. Hal ini menunjukkan bahwa minat lulusan SLTP untuk melanjutkan ke sekolah kejuruan ( SMK ) lebih tinggi dibandingkan dengan siswa yang meneruskan ke SMU.

Di Kecamatan Karangpucung, penanganan masalah kesehatan menjadi salah satu prioritas pelayanan masyarakat. Kecamatan Karangpucung memiliki sarana kesehatan yang cukup memadai untuk wilayah Kabupaten Cilacap bagian barat. Di kecamatan Karangpucung terdapat 4 tempat praktek Dokter Umum, 2 Puskesmas dan 6 Pustu. Beberapa desa sudah memiliki sarana PKD (Pos Kesehatan Desa) yaitu di desa Cidadap, Pangawaren, Gunungtelu, Sindangbarang, Tayem Timur, Bengbulang, Sidamulya, Pamulihan dan Babakan. Lebih dari itu, sejumlah posyandu juga tersebar di setiap desa, tercatat ada 96 buah posyandu di kecamatan Karangpucung.

Pada tahun 2013 tercatat 14.745 PUS dan 11.504 merupakan PUS yang menjadi akseptor KB aktif. Serta 374 diantaranya adalah PUS hamil. Berdasarkan jenis kontrasepsi yang digunakan, sistem suntik merupakan pilihan yang paling banyak dipakai 46,98 persen dan disusul oleh pengguna pil KB 35,85 persen, IMPLANT 9,62 persen, IUD 4,44 persen, MOW, MOP dan Kondom 3,12 persen.

### Sarana Kesehatan Serta Jumlah Tenaga Kesehatan Karangpucung

Uraian	2011	2012	2013
<b>Sarana Kesehatan</b>			
- RS Umum	-	-	-
- Klinik Swasta	-	-	-
- Puskesmas	2	2	2
- Pustu	6	6	6
- PKD	9	9	9
- Posyandu	101	101	96
<b>Tenaga Kesehatan</b>			
- Dokter	4	4	4
- Bidan	32	32	32
- Paramedis lain	21	21	21

Sumber: Karangpucung Dalam Angka 2014



Sumber: Karangpucung Dalam Angka 2014.

# 6


## PERUMAHAN



Tempat tinggal merupakan salah satu kebutuhan pokok manusia yang sangat penting, disamping kebutuhan akan sandang dan pangan. Keadaan/kondisi tempat tinggal di suatu wilayah dapat dijadikan salah satu gambaran keberhasilan pembangunan dalam hal seberapa jauh program yang berkenaan dengan tempat tinggal dapat menjangkau lapisan masyarakat yang membutuhkannya.

Berdasarkan buku Kecamatan Karangpucung Dalam Angka Tahun 2014, sampai dengan tahun 2013 terlihat bahwa kondisi perumahan di Kecamatan Karangpucung menunjukkan kondisi yang semakin baik dari sisi fasilitas dan kelayakan hunian. 93,72 persen rumah tangga di Cilacap menempati bangunan tempat tinggal milik sendiri. Dilihat dari jenis lantai bangunan maka 77,51 persen merupakan bangunan dengan jenis lantai bukan tanah.

**Jumlah Bangunan Menurut Jenis Dinding Terlulus (000)**



Indikator lain yang menunjukkan peningkatan pada tahun 2013 adalah jenis dinding bangunan tempat tinggal dimana 66,34 persen merupakan bangunan dengan dinding tembok. Apabila dihubungkan dengan jenis lantai bukan tanah yang mencapai 77,51 persen maka mengindikasikan bahwa bangunan tempat tinggal di Kecamatan Karangpucung yang berdinding kayu dan tembok mayoritas jenis lantainya sudah bukan tanah. Untuk fasilitas perumahan yang lain seperti penerangan listrik, sumber air minum dan lainnya juga menunjukkan kondisi yang baik.

Sumber : : Karangpucung Dalam Angka 2014.



# 7

Berdasarkan Kecamatan Karangpucung dalam angka tahun 2013, Penduduk Usia Kerja di Kecamatan Karangpucung (usia 10 tahun ke atas) sebesar 81,86 persen.

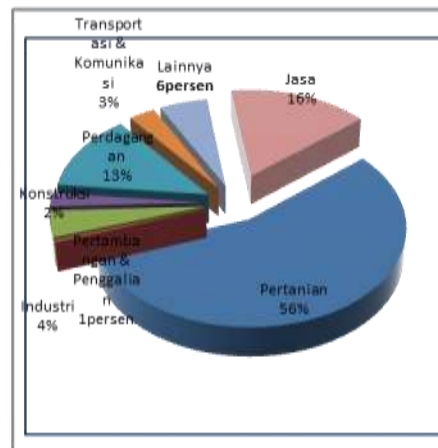
Dari penduduk usia kerja selanjutnya terbagi dalam kategori penduduk yang bekerja yaitu sebesar 40.108 atau 56,65 persen dan tidak bekerja sebesar 68.282 atau 43,35 persen. Pada penduduk usia kerja yang tidak mempunyai pekerjaan, terbagi dalam tiga kategori, yakni masih sekolah, mengurus rumah tangga dan lainnya.

Berdasarkan lapangan usaha maka sektor Pertanian merupakan sektor yang paling banyak menyerap tenaga kerja yaitu sebesar 15.377 atau 55,66 persen, diikuti sektor Jasa sebesar 3.604 atau 16,03 persen kemudian Perdagangan Rumah Makan dan Akomodasi sebesar 3.486 atau 12,74 persen, Industri Pengolahan menempati urutan ke empat dengan angka 2.181 atau 4,35 persen, urutan selanjutnya adalah sektor Angkutan dan komunikasi sebesar 791 atau 3,01 persen dan untuk sektor konstruksi atau bangunan sebesar 996 atau 2,26 persen dan sisanya untuk sektor lainnya yang masih dibawah 10 persen.

Walaupun wilayah geografis Kecamatan Karangpucung sebagian besar merupakan wilayah yang terdapat pada lereng bukit namun

keadaan ini tidak menyurutkan semangat petani karangpucung untuk lebih memajukan pertanian, hal ini juga mendapat perhatian yang serius dari pemerintah daerah dalam mengapresiasi petani di Kecamatan Karangpucung yang jumlahnya cukup besar.

**Penduduk Usia 10 Tahun Ke Atas Yang Bekerja Menurut Lapangan Usaha, 2013**



Sumber Karangpucung Dalam Angka 2014.



## 8

## PERTANIAN



Sektor pertanian mempunyai peran yang penting dalam pemenuhan kebutuhan masyarakat di Kecamatan Karangpucung. Dengan lahan sawah seluas 1.098,44 Ha atau 29 persen dari luas wilayah Kecamatan Karangpucung, menjadikan Karangpucung sebagai daerah berpotensi di bidang pertanian.

Produksi padi sawah tahun 2013 tercatat sebesar 20.700 ton yang berarti mengalami kenaikan sebesar 12,59 persen dari tahun 2012, walaupun rata-rata produksi padi sawah mengalami penurunan dari 60,81 Kw/Ha menjadi 59,84 Kw/Ha. Untuk produksi jagung mengalami penurunan yang cukup berarti karena luas panen berkurang dan produktivitasnya juga berkurang. Produksi jagung tahun 2013 adalah 305 ton atau mengalami penurunan sebesar 36,83 persen dibanding tahun 2012.

Komoditas lain yang juga mengalami penurunan adalah ubi kayu. Produksi ubi kayu di tahun 2013 adalah 11.653 ton di bandingkan tahun 2012 sebesar 11.902 ton.

### Statistik Pertanian Karangpucung

Uraian	2011	2012	2013
<b>Padi Sawah</b>			
Luas panen (Ha)	3.395	3.468	3.450
Produktivitas(Kw/Ha)	59,84	59,84	59,84
Produksi (Ton)	20.845	20.845	20.700
<b>Padi Gogo</b>			
Luas panen (Ha)	-	-	-
Produktivitas(Kw/Ha)	-	-	-
Produksi (Ton)	-	-	-
<b>Jagung</b>			
Luas panen (Ha)	61	53	50
Produktivitas(Kw/Ha)	57,24	57,24	57,24
Produksi (Ton)	354	342	306
<b>Kedelai</b>			
Luas panen (Ha)	124	116	102
Produktivitas(Kw/Ha)	14,83	14,73	14,73
Produksi (Ton)	178	173	151,2
<b>Kacang Tanah</b>			
Luas panen (Ha)	32	35	30
Produktivitas(Kw/Ha)	13,93	14,98	14,98
Produksi (Ton)	483	442	405,6
<b>Kacang Hijau</b>			
Luas panen (Ha)	-	-	-
Produktivitas(Kw/Ha)	-	-	-
Produksi (Ton)	-	-	-
<b>Ubi Kayu</b>			
Luas panen (Ha)	690	672	632
Produktivitas(Kw/Ha)	244	245,15	245,15
Produksi (000Ton)	21,208	11,902	11,653

Sumber: Karangpucung Dalam Angka 2014

Untuk tanaman kedelai, di Kecamatan Karangpucung juga mengalami penurunan baik itu luas panen nya maupun produktivitas nya. Untuk kedelai, pada tahun 2012 yang lalu dengan luas panen 116 Ha dapat memproduksi hasil sebanyak 173 ton. Sedangkan di tahun 2013 luas panen kedelai mengalami penurunan menjadi 102 Ha. Dengan menurun nya luas panen tersebut, juga mempengaruhi produktivitas nya menjadi 151,2 ton.

Perkembangan di sektor pertanian ini untuk wilayah Kecamatan Karangpucung dari tahun ke tahun terjadi pasang surut. Hal ini tentu nya belum terlalu menggembirakan bagi masyarakat Kabupaten Cilacap pada khusus nya masyarakat Kecamatan Karangpucung itu sendiri.

Tentunya keberhasilan sektor pertanian di wilayah Kecamatan Karangpucung ini tidak lepas dari peranan masyarakat petani nya saja, melainkan peran Pemerintah juga sangat berpengaruh. Baik itu Pemerintah Daerah maupun Pemerintah Pusat.

Dengan ada nya bantuan-bantuan dari Pemerintah Daerah maupun Pemerintah Pusat yang berupa bantuan pupuk, bibit tanaman, penyuluhan kepada petani, di harapkan agar semakin ke depan sektor pertanian di wilayah Kecamatan Karangpucung akan terus mengalami peningkatan. Sehingga dengan meningkatnya sektor pertanian di wilayah Kecamatan Karangpucung ini, dapat membuat masyarakat

Kecamatan Karangpucung sejahtera, karena akan mengalami surplus pangan. Suatu wilayah di katakan menjadi wilayah yang berkembang jika sektor pertanian nya pun berkembang.

# *DATA*

## MENCERDASKAN BANGSA



**BADAN PUSAT STATISTIK KAB.CILACAP**

Jl. Dr. Soetomo No. 16A Cilacap

Homepage: <http://www.cilacapkab.bps.go.id>

Email : [bps3301@mailhost.bps.go.id](mailto:bps3301@mailhost.bps.go.id)