

# Kecamatan **KALITENGAH** **DALAM ANGKA**

# 2019



**BADAN PUSAT STATISTIK  
KABUPATEN LAMONGAN**  
*BPS-Statistics of Lamongan Regency*

**Kecamatan**  
**KALITENGAH**  
**DALAM ANGKA**

**2019**



# **Kecamatan Kalitengah Dalam Angka 2019**

**ISSN:** -

**ISBN:** -

**No. Publikasi:** 3524190.1901

**Katalog** : 1102001.3524.190

**Ukuran Buku:** 14, 8 cm x 21 cm

**Jumlah Halaman:** viii+ 114 halaman

**Naskah:**

Badan Pusat Statistik Kabupaten Lamongan

**Gambar Kover oleh:**

Badan Pusat Statistik Kabupaten Lamongan

**Ilustrasi Kover:**

Gerbang Selamat Datang Kabupaten Lamongan

**Diterbitkan oleh:**

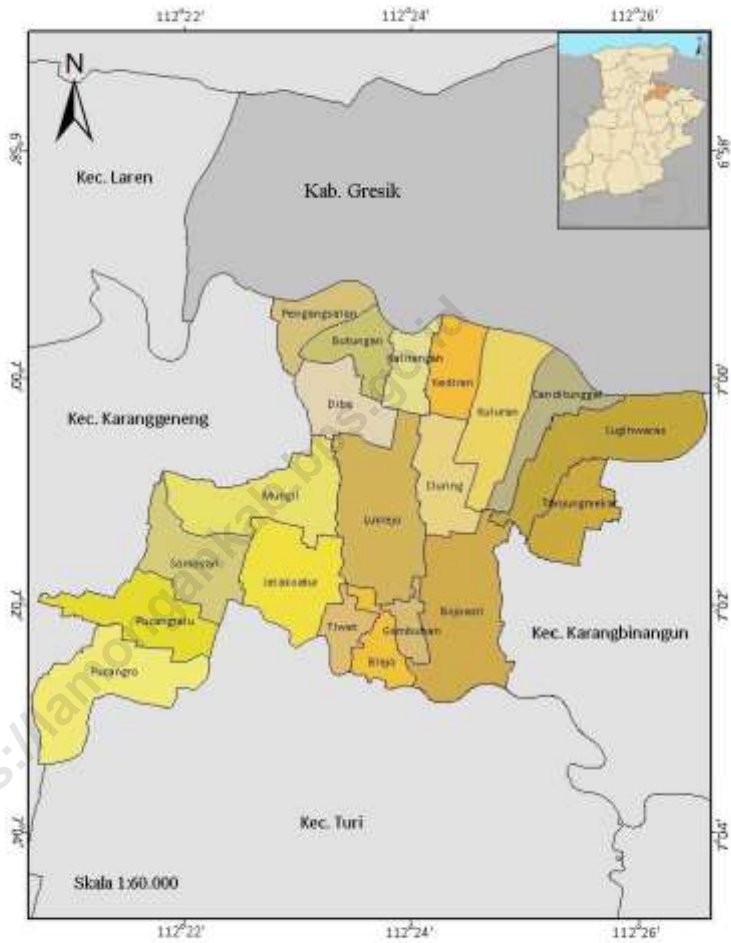
© BPS Kabupaten Lamongan

**Dicetak oleh:**

CV. Azka Putra Pratama Surabaya

**Dilarang mengumumkan, mendistribusikan, mengomunikasikan, dan/atau menggandakan sebagian atau seluruh isi buku ini untuk tujuan komersial tanpa izin tertulis dari Badan Pusat Statistik**

## Peta Administrasi Kecamatan Kalitengah



**KEPALA BADAN PUSAT STATISTIK KABUPATEN LAMONGAN**



**ELLYN .T. BRAHMANA**




## **Kata Sambutan**

Kecamatan Kalitengah Dalam Angka 2019 merupakan publikasi tahunan yang diterbitkan oleh BPS Kabupaten Lamongan. Disadari bahwa publikasi ini belum sepenuhnya memenuhi harapan pihak pemakai data khususnya para perencana, namun diharapkan dapat membantu melengkapi penyusunan rencana pembangunan di Kabupaten Lamongan.

Publikasi ini dapat terwujud berkat kerja sama dan bantuan dari berbagai pihak baik instansi pemerintah maupun swasta. Kepada semua pihak yang telah memberikan bantuan disampaikan penghargaan dan terima kasih yang sebesar –besarnya.

Walaupun publikasi ini telah disiapkan sebaik-baiknya, namun disadari masih ada kekurangan dan kesalahan yang terjadi. Untuk perbaikan publikasi ini, tanggapan dan saran yang bersifat konstruktif dari para pemakai sangat diharapkan.

Lamongan, Agustus 2019  
Kepala BPS Kabupaten Lamongan



ELLYN .T. BRAHMANA

## DAFTAR ISI

	<i>Hal.</i>
Peta Kecamatan Kalitengah.....	iv
Sambutan Kepala BPS.....	vi
Daftar Isi.....	viii

## DAFTAR TABEL

<b>Tabel</b>	<b>Uraian</b>	<b>Hal.</b>
(1)	(2)	(3)
<b>1 LETAK DAN GEOGRAFIS</b>		
	Ulasan.....	1
	Gambar. 1. Luas Wilayah Kecamatan Kalitengah.....	2
1.1.1	Luas Wilayah Menurut Desa Kecamatan Kalitengah Tahun 2018.....	3
1.1.2	Tinggi dari Permukaan Laut dan Luas Desa Kecamatan Kalitengah Tahun 2018. ....	4
1.1.3	Jarak dari Desa ke Ibukota Kecamatan dan Ibukota Kabupaten Kecamatan Kalitengah Tahun 2018	5
1.1.4	Jarak Antar Kantor Desa di kecamatan Kalitengah Kecamatan Kalitengah Tahun 2013.....	6
1.1.5	Koordinat Kantor Desa Kecamatan Kalitengah Tahun 2018.....	7
1.2.1	Jumlah Hari dan Curah Hujan Kecamatan Kalitengah Tahun 2018.....	8

---

## **2 PEMERINTAHAN**

	Ulasan.....	10
	Gambar .2. Jumlah Dusun Di Kecamatan Kalitengah Tahun 2018.....	11
2.1	Camat Kalitengah Periode 2002 - 2018.....	12
2.2	Kepala Desa dan Sekretaris Desa Kecamatan Kalitengah Tahun 2018.....	13
2.3	Desa menurut Status Hukum Kecamatan Kalitengah Tahun 2018.....	14
2.4	Desa Menurut Kategori LPM dan Tingkat Perkembangan Kecamatan Kalitengah Tahun 2018 .....	15
2.5	Jumlah Dusun dan Tempat Kantor Desa Kecamatan Kalitengah Tahun 2018.....	16
2.6	Jumlah Dusun Rukun Warga dan Rukun Tetangga Kecamatan Kalitengah Tahun 2018 .....	17
2.7	Jumlah Perangkat Desa menurut Jenis Jabatan dan Pendidikan Kecamatan Kalitengah Tahun 2018 .....	18
2.8	Jumlah Anggota BPD Kecamatan Kalitengah Tahun 2018 .....	19

## **3 PENDUDUK**

	Ulasan.....	21
	Gambar .3. Perkembangan Jumlah Penduduk Kalitengah.....	22
3.1.1	Jumlah Penduduk menurut Jenis Kelamin Kecamatan Kalitengah Tahun 2018 .....	23
3.1.2	Jumlah Penduduk Yang Lahir menurut Jenis Kelamin Kecamatan Kalitengah Tahun 2018 .....	24
3.1.3	Jumlah Penduduk Yang Mati menurut Jenis Kelamin Kecamatan Kalitengah Tahun 2018 .....	25



3.1.4	Jumlah Penduduk Yang Datang menurut Jenis Kelamin Kecamatan Kalitengah Tahun 2018 .....	26
3.1.5	Jumlah Penduduk Yang Pindah menurut Jenis Kelamin Kecamatan Kalitengah Tahun 2018 .....	27
3.1.6	Jumlah Penduduk, Kepala Keluarga dan Kepadatan Kecamatan Kalitengah Tahun 2018 .....	28
3.1.7	Jumlah Penduduk Menurut Kewarganegaraan Kecamatan Kalitengah Tahun 2018 .....	29
3.1.8	Perkembangan Jumlah Penduduk Kecamatan Kalitengah Tahun 2015 - 2018 .....	30
3.1.9	Jumlah Penduduk Menurut Kelompok Umur Kecamatan Kalitengah Tahun 2018 .....	31
3.1.10	Jumlah Penduduk Laki-laki menurut kelompok Umur Kecamatan Kalitengah Tahun 2018 .....	34
3.1.11	Jumlah Penduduk Perempuan menurut kelompok umur Kecamatan Kalitengah Tahun 2018 .....	37
3.1.12	Jumlah Penduduk Yang wajib memiliki KTP menurut Jenis kelamin Kecamatan Kalitengah Tahun 2013 - 2018.....	40
3.1.13	Jumlah Penduduk Yang Telah memiliki KTP menurut Jenis kelamin Kecamatan Kalitengah Tahun 2018 .....	41
3.2.1	Jumlah penduduk menurut Desa dan Lapangan Usaha Kecamatan Kalitengah Tahun 2018.....	42

#### 4 SOSIAL DAN PENDIDIKAN

Ulusan.....	45
Gambar. 4. Jumlah Lembaga Sekolah Kecamatan Kalitengah Tahun 2018.....	46
4.1.1 Jumlah Fasilitas Pendidikan Negeri Kecamatan Kalitengah Tahun 2018.....	47
4.1.2 Jumlah Fasilitas Pendidikan Swasta Kecamatan Kalitengah Tahun 2018.....	48
4.1.3 Jumlah Sekolah, Murid dan Guru TK Swasta Kecamatan Kalitengah Tahun 2018.....	49
4.1.4 Jumlah Sekolah, Murid dan RA Swasta Kecamatan Kalitengah Tahun 2018.....	51
4.1.5 Jumlah Sekolah, Murid dan Guru SD Negeri Kecamatan Kalitengah Tahun 2018.....	53
4.1.6 Jumlah Sekolah, Murid dan Guru MI Swasta Kecamatan Kalitengah Tahun 2018.....	55
4.1.7 Jumlah Sekolah, Murid dan Guru SMP Negeri Kecamatan Kalitengah Tahun 2018.....	57
4.1.8 Jumlah Sekolah, Murid dan Guru Mts Swasta Kecamatan Kalitengah Tahun 2018.....	59
4.1.9 Jumlah Sekolah, Murid dan Guru SMA Swasta Kecamatan Kalitengah Tahun 2018.....	61
4.1.10 Jumlah Sekolah, Murid dan Guru MA Swasta Kecamatan Kalitengah Tahun 2018.....	63
4.1.11 Jumlah Sekolah, Murid dan Guru SMK Negeri Kecamatan Kalitengah Tahun 2018.....	65
4.1.12 Jumlah Sekolah, Murid dan Guru SMK Swasta Kecamatan Kalitengah Tahun 2018.....	67

4.1.13	Jumlah Lembaga Pendidikan Keagamaan dan Panti Asuhan Kecamatan Kalitengah Tahun 2018.....	69
4.1.14	Jumlah Fasilitas Olahraga menurut Desa dan Jenis Olahraga Kecamatan Kalitengah Tahun 2018.....	70
4.2.1	Jumlah Fasilitas Kesehatan Kecamatan Kalitengah Tahun 2018.....	72
4.2.2	Jumlah Tenaga Kesehatan Menurut Desa Kecamatan Kalitengah Tahun 2018.....	74
4.3.1	Jumlah Penduduk Menurut Agama Kecamatan Kalitengah Tahun 2018.....	75
4.3.2	Jumlah N T C R Kecamatan Kalitengah Tahun 2018.....	76
<b>PERTANIAN</b>		
	Ulasan.....	78
	Gambar. 5. Luas Lahan Pertanian Kecamatan Kalitengah Tahun 2018.....	79
5.1.1	Luas Wilayah menurut Jenis Penggunaan Tanah Kecamatan Kalitengah Tahun 2018.....	80
5.1.2	Luas Wilayah Menurut Jenis Pengairan Kecamatan Kalitengah Tahun 2018.....	81
5.1.3	Luas Panen, Produksi dan Produktifitas Padi Kecamatan Kalitengah Tahun 2018.....	82
5.1.4	Luas Panen, Produksi dan Produktifitas Jagung Kecamatan Kalitengah Tahun 2018.....	83
5.1.5	Luas Panen, Produksi dan Produktifitas Kacang Hijau Kecamatan Kalitengah Tahun 2018.....	84
5.2.1	Jumlah Alat-alat Pertanian Kecamatan Kalitengah Tahun 2018.....	85
5.3.1	Populasi ternak Besar dan Kecil Kecamatan Kalitengah Tahun 2018.....	86
5.3.2	Populasi Unggas Kecamatan Kalitengah Tahun 2018.....	87

4.1.13	Jumlah Lembaga Pendidikan Keagamaan dan Panti Asuhan Kecamatan Kalitengah Tahun 2018.....	69
4.1.14	Jumlah Fasilitas Olahraga menurut Desa dan Jenis Olahraga Kecamatan Kalitengah Tahun 2018.....	70
4.2.1	Jumlah Fasilitas Kesehatan Kecamatan Kalitengah Tahun 2018.....	72
4.2.2	Jumlah Tenaga Kesehatan Menurut Desa Kecamatan Kalitengah Tahun 2018.....	74
4.3.1	Jumlah Penduduk Menurut Agama Kecamatan Kalitengah Tahun 2018.....	75
4.3.2	Jumlah N T C R Kecamatan Kalitengah Tahun 2018.....	76
<b>5 PERTANIAN</b>		
	Ulasan.....	78
	Gambar. 5. Luas Lahan Pertanian Kecamatan Kalitengah Tahun 2018.....	79
5.1.1	Luas Wilayah menurut Jenis Penggunaan Tanah Kecamatan Kalitengah Tahun 2018.....	80
5.1.2	Luas Wilayah Menurut Jenis Pengairan Kecamatan Kalitengah Tahun 2018.....	81
5.1.3	Luas Panen, Produksi dan Produktifitas Padi Kecamatan Kalitengah Tahun 2018.....	82
5.1.4	Luas Panen, Produksi dan Produktifitas Jagung Kecamatan Kalitengah Tahun 2018.....	83
5.1.5	Luas Panen, Produksi dan Produktifitas Kacang Hijau Kecamatan Kalitengah Tahun 2018.....	84
5.2.1	Jumlah Alat-alat Pertanian Kecamatan Kalitengah Tahun 2018.....	85
5.3.1	Populasi ternak Besar dan Kecil Kecamatan Kalitengah Tahun 2018.....	86
5.3.2	Populasi Unggas Kecamatan Kalitengah Tahun 2018.....	87

## 6 INDUSTRI

Ulasan.....	89
Gambar.6. Jumlah Industri Menurut Jenis Industri Kecamatan Kalitengah Tahun 2018.....	90
6.1.1 Jumlah Industri menurut Jenis Kecamatan Kalitengah Tahun 2018.....	91
6.1.2 Jumlah Industri Kecil dan kerajinan Rumah Tangga Kecamatan Kalitengah Tahun 2018.....	92

## 7 PERDAGANGAN

Ulasan.....	94
Gambar. 7 Jumlah Sarana Perekonimian TOKO dan WARUNG Kecamatan Kalitengah Tahun 2018.....	95
7.1 Banyaknya Sarana Perdagangan Menurut Jenis Kecamatan Kalitengah Tahun 2018.....	96
7.2 Jumlah Toko dan PKL Kecamatan Kalitengah Tahun 2018.....	97
7.3 Jumlah Usaha Jasa perseorangan Kecamatan Kalitengah Tahun 2018.....	98
7.4 Jumlah Usaha Persewaan, Agen Perjalanan dan Fotocopy Kecamatan Kalitengah Tahun 2018.....	99
7.5 Jumlah Usaha Jasa perseorangan Kecamatan Kalitengah Tahun 2018.....	100

## **8 PERHUBUNGAN**

Ulasan.....	102
Gambar. 8. Jarak Kantor Desa Ke Kantor Kecamatan Kecamatan Kalitengah Tahun 2018.....	103
8.1.1 Jarak Desa ke Fasilitas Umum Kecamatan Kalitengah Tahun 2018.....	104
8.1.2 Daftar panjang Jalan Desa Kecamatan Kalitengah Tahun 2013 - 2018.....	105
8.1.3 Ruas Jalan Poros Desa Kecamatan Kalitengah Tahun 2018.....	106

## **9 EKONOMI DAN KEUANGAN**

Ulasan.....	108
Gambar. 9. Jumlah penerimaan Alokasi Dana Desa (ADD) Kecamatan Kalitengah Tahun 2018.....	109
9.1.1 Penerimaan Alokasi Dana Desa Kecamatan Kalitengah Tahun 2018.....	110
9.1.2 Realisasi pemasukan PBB Kecamatan Kalitengah Tahun 2018.....	111
9.1.3 Jumlah Bank Kecamatan Kalitengah Tahun 2018.....	112
9.1.4 Jumlah Koperasi Menurut Jenis Koperasi Kecamatan Kalitengah Tahun 2018.....	113

# BAB 1 GEOGRAFI *dan* IKLIM



## ULASAN

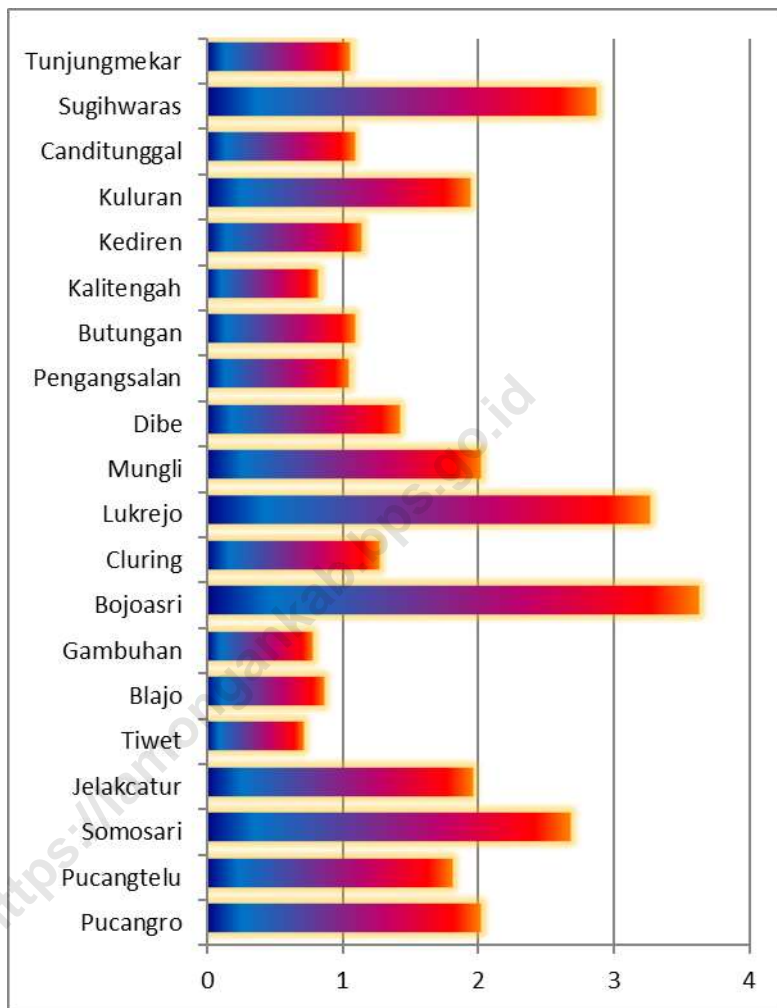
Posisi Kecamatan Kalitengah terletak antara  $112^{\circ} 23' 26''$  bujur timur dan  $6^{\circ} 59' 56''$  lintang selatan dengan luas wilayah kecamatan  $33,47 \text{ km}^2$ . Desa Bojoasri adalah desa dengan luas terbesar di wilayah Kecamatan Kalitengah ( $3,63 \text{ km}^2$ ). Sementara Desa Lukrejo adalah desa dengan luas terbesar kedua ( $3,27 \text{ km}^2$ ) dan Desa Sugihwaras merupakan desa dengan luas terbesar ketiga ( $2,87 \text{ km}^2$ ). Adapun Desa Tiwet memiliki luas wilayah terendah di Kecamatan Kalitengah ( $0,71 \text{ km}^2$ ).

Kecamatan Kalitengah terdiri dari 20 desa yang terbagi menjadi 2 belahan wilayah, yakni wilayah utara (terdiri dari 10 desa) dan wilayah selatan (terdiri dari 10 desa). Jika dilihat dari ketinggian wilayah dari permukaan air laut, Kecamatan Kalitengah merupakan dataran rendah dengan tingkat ketinggian rata-rata  $5,95 \text{ m}$  diatas permukaan air laut. Terdapat 9 desa yang memiliki ketinggian rata-rata  $7 \text{ m}$  diatas permukaan air laut, satu desa yang memiliki ketinggian rata-rata  $6 \text{ m}$  diatas permukaan air laut, dan 10 desa dengan ketinggian rata-rata  $5 \text{ m}$  diatas permukaan air laut yang berpotensi terkena banjir setiap tahunnya.

Wilayah Kecamatan Kalitengah bagian utara berbatasan dengan Kabupaten Gresik, bagian timur berbatasan dengan Kecamatan Karangbinangun, bagian selatan berbatasan dengan Kecamatan Turi, dan bagian barat berbatasan dengan Kecamatan Karanggeneng.



**Gambar. 1. Luas Wilayah Menurut Desa Kecamatan Kalitengah, 2018**



**Tabel 1.1.1 Luas Wilayah Menurut Desa Di Kecamatan Kalitengah, 2018**

<b>Desa/Kelurahan</b>	<b>Luas (Km2)</b>	<b>Persentase</b>
(1)	(2)	(3)
1 Pucangro	2,02	6,04
2 Pucangtelu	1,81	5,41
3 Somosari	2,68	8,01
4 Jelakcatur	1,96	5,86
5 Tiwet	0,71	2,12
6 Blajo	0,86	2,57
7 Gambuhan	0,78	2,33
8 Bojoasri	3,63	10,85
9 Cluring	1,27	3,79
10 Lukrejo	3,27	9,77
11 Mungli	2,02	6,04
12 Dibe	1,42	4,24
13 Pengangsalan	1,04	3,11
14 Butungan	1,09	3,26
15 Kalitengah	0,82	2,45
16 Kediren	1,14	3,41
17 Kuluran	1,94	5,80
18 Canditunggal	1,09	3,26
19 Sugihwaras	2,87	8,57
20 Tunjungmekar	1,05	
<b>Kecamatan Kalitengah</b>	<b>33,47</b>	<b>100</b>

*Sumber : Kantor Camat Kalitengah*

**Tabel 1.1.2 Tinggi Wilayah di Atas Permukaan Laut (DPL) Menurut Desa di Kecamatan Kalitengah, 2018**

<b>Desa/Kelurahan</b>	<b>Tinggi (m)</b>
(1)	(2)
1 Pucangro	5,00
2 Pucangtelu	5,00
3 Somosari	5,00
4 Jelakcatur	5,00
5 Tiwet	5,00
6 Blajo	5,00
7 Gambuhan	5,00
8 Bojoasri	5,00
9 Cluring	5,00
10 Lukrejo	5,00
11 Mungli	7,00
12 Dibe	7,00
13 Pengangsalan	7,00
14 Butungan	7,00
15 Kalitengah	7,00
16 Kediren	7,00
17 Kuluran	7,00
18 Canditunggal	7,00
19 Sugihwaras	7,00
20 Tunjungmekar	6,00
<b>Kecamatan Kalitengah</b>	<b>5,95</b>

*Sumber : Kantor Camat Kalitengah*

**Tabel 1.1.3****Jarak dari Desa ke Ibukota Kecamatan dan Ibukota Kabupaten di Kecamatan Kalitengah, 2018**

<b>Desa/Kelurahan</b>	<b>Jarak desa ke Ibu Kota Kecamatan (Km)</b>	<b>Jarak desa ke Ibu Kota Kabupaten (Km)</b>
(1)	(2)	(3)
1 Pucangro	4,0	29,0
2 Pucangtelu	6,0	31,0
3 Somosari	4,0	29,0
4 Jelakcatur	4,0	29,0
5 Tiwet	4,0	29,0
6 Blajo	5,0	30,0
7 Gambuhan	5,4	30,4
8 Bojoasri	6,0	31,0
9 Cluring	3,0	28,0
10 Lukrejo	3,0	28,0
11 Mungli	2,0	27,0
12 Dibe	0,0	25,0
13 Pengangsalan	2,0	27,0
14 Butungan	1,0	26,0
15 Kalitengah	1,0	26,0
16 Kediren	2,0	27,0
17 Kuluran	3,0	28,0
18 Canditunggal	5,0	30,0
19 Sugihwaras	6,0	31,0
20 Tunjungmekar	4,0	29,0

Sumber : Kantor Camat Kalitengah

**Tabel 1.1.4 Jarak Antar Kantor Desa/Kelurahan (Km)  
Kecamatan Kalitengah, 2018**

Desa/Kelurahan	Pucangro	Pucangtelu	Somosari	Jelakcatur	Tiwet	Blajo	Gambuhan	Bojoasri	Cluring	Lukrejo	Mungli	Dibe	Pengangsalan	Butungan	Kalitengah	Kediren	Kuluran	Canditunggal	Sugihwaras	Tunjungmekar
1 Pucangro		2,0	3,0	4,0	6,0	7,0	8,0	9,0	10,0	9,0	8,0	7,0	6,0	7,0	8,0	9,0	10,0	11,0	12,0	13,0
2 Pucangtelu	2,0		1,0	2,0	5,0	6,0	7,0	8,0	9,0	8,0	7,0	6,0	5,0	6,0	7,0	8,0	9,0	10,0	11,0	12,0
3 Somosari	3,0	1,0		1,0	4,0	5,0	6,0	7,0	8,0	7,0	6,0	7,0	8,0	8,0	8,0	9,0	10,0	11,0	12,0	11,0
4 Jelakcatur	4,0	2,0	1,0		3,0	4,0	5,0	6,0	7,0	5,0	6,0	7,0	8,0	8,0	8,0	9,0	10,0	11,0	12,0	11,0
5 Tiwet	6,0	5,0	4,0	3,0		1,0	2,0	3,0	5,0	4,0	6,0	7,0	8,0	7,0	8,0	9,0	10,0	11,0	12,0	11,0
6 Blajo	7,0	6,0	5,0	4,0	1,0		1,0	2,0	6,0	5,0	6,0	6,0	7,0	8,0	8,0	8,0	9,0	10,0	11,0	10,0
7 Gambuhan	8,0	7,0	6,0	5,0	2,0	1,0		1,0	7,0	6,0	7,0	8,0	8,0	8,0	9,0	10,0	9,0	8,0	7,0	6,0
8 Bojoasri	9,0	8,0	7,0	6,0	3,0	2,0	1,0		7,0	7,0	8,0	9,0	9,0	9,0	9,0	9,0	10,0	10,0	7,0	6,0
9 Cluring	10,0	9,0	8,0	7,0	5,0	6,0	7,0			1,0	2,0	3,0	4,0	4,0	4,0	5,0	6,0	7,0	8,0	9,0
10 Lukrejo	9,0	8,0	7,0	5,0	4,0	5,0	6,0	7,0			1,0	3,0	4,0	4,0	4,0	4,0	5,0	6,0	7,0	8,0
11 Mungli	8,0	7,0	6,0	6,0	6,0	6,0	7,0	8,0	2,0	1,0		2,0	3,0	3,0	3,0	3,0	4,0	5,0	6,0	7,0
12 Dibe	7,0	6,0	7,0	7,0	7,0	6,0	8,0	9,0	3,0	3,0	2,0		1,0	2,0	3,0	4,0	5,0	6,0	7,0	8,0
13 Pengangsalan	6,0	5,0	8,0	8,0	8,0	7,0	8,0	9,0	4,0	4,0	3,0	1,0		1,0	2,0	3,0	4,0	5,0	6,0	7,0
14 Butungan	7,0	6,0	8,0	8,0	7,0	8,0	8,0	9,0	4,0	4,0	3,0	2,0	1,0		1,0	2,0	3,0	4,0	5,0	6,0
15 Kalitengah	8,0	7,0	8,0	8,0	8,0	8,0	9,0	9,0	4,0	4,0	3,0	3,0	2,0	1,0		1,0	2,0	3,0	4,0	5,0
16 Kediren	9,0	8,0	9,0	9,0	9,0	8,0	10,0	9,0	5,0	4,0	3,0	4,0	3,0	2,0	1,0		1,0	2,0	3,0	4,0
17 Kuluran	10,0	9,0	10,0	10,0	10,0	9,0	9,0	10,0	6,0	5,0	4,0	5,0	4,0	3,0	2,0	1,0		1,0	2,0	3,0
18 Canditunggal	11,0	10,0	11,0	11,0	11,0	10,0	8,0	10,0	7,0	6,0	5,0	6,0	5,0	4,0	3,0	2,0	1,0		1,0	2,0
19 Sugihwaras	12,0	11,0	12,0	12,0	12,0	11,0	7,0	7,0	8,0	7,0	6,0	7,0	6,0	5,0	4,0	3,0	2,0	1,0		1,0
20 Tunjungmekar	13,0	12,0	11,0	11,0	11,0	10,0	6,0	6,0	9,0	8,0	7,0	8,0	7,0	6,0	5,0	4,0	3,0	2,0	1,0	

Sumber : Kantor Camat Kalitengah

**Tabel 1.1.5 Koordinat Kantor Desa/Kelurahan di Kecamatan Kalitengah, 2018**

	<b>Desa/Kelurahan</b>	<b>BT</b>	<b>LS</b>
	(1)	(2)	(3)
1	Pucangro	112° 20' 35"	7° 02' 36"
2	Pucangtelu	112° 21' 39"	7° 02' 04"
3	Somosari	112° 22' 05"	7° 01' 41"
4	Jelakatur	112° 23' 03"	7° 01' 57"
5	Tiwet	112° 23' 22"	7° 02' 27"
6	Blajo	112° 23' 32"	7° 02' 34"
7	Gambuahan	112° 23' 57"	7° 02' 19"
8	Bojoasri	112° 24' 19"	7° 02' 45"
9	Cluring	112° 24' 08"	7° 00' 39"
10	Lukrejo	112° 23' 26"	7° 01' 03"
11	Mungli	112° 23' 07"	7° 00' 47"
12	Dibe	112° 23' 26"	7° 59' 56"
13	Pengangsalan	112° 23' 01"	7° 59' 34"
14	Butungan	112° 38' 35"	7° 59' 27"
15	Kalitengah	112° 24' 16"	7° 01' 09"
16	Kediren	112° 24' 24"	7° 59' 48"
17	Kuluran	112° 24' 50"	7° 59' 49"
18	Canditunggal	112° 25' 20"	7° 00' 66"
19	Sugiharas	112° 42' 47"	7° 00' 21"
20	Tunjungmekar	112° 25' 28"	7° 00' 02"

Sumber : Hasil Pemetaan Sensus Penduduk 2010 (Google Earth)

**Tabel 1.2.1 Jumlah Hari Hujan dan Curah Hujan di Kecamatan Kalitengah, 2018**

Bulan	Hari Hujan	Curah Hujan ( mm )
(1)	(2)	(3)
1 Januari	21	289
2 Pebruari	19	376
3 Maret	12	149
4 April	16	186
5 Mei	7	112
6 Juni	-	-
7 Juli	-	-
8 Agustus	2	6
9 September	-	-
10 Oktober	-	-
11 Nopember	5	39
12 Desember	14	393
<b>Rata-Rata</b>	<b>8</b>	<b>129</b>

*Sumber : Stasiun Pengamat Hujan*

# BAB 2 PEMERINTAHAN

<https://lamongankab.bps.go.id>





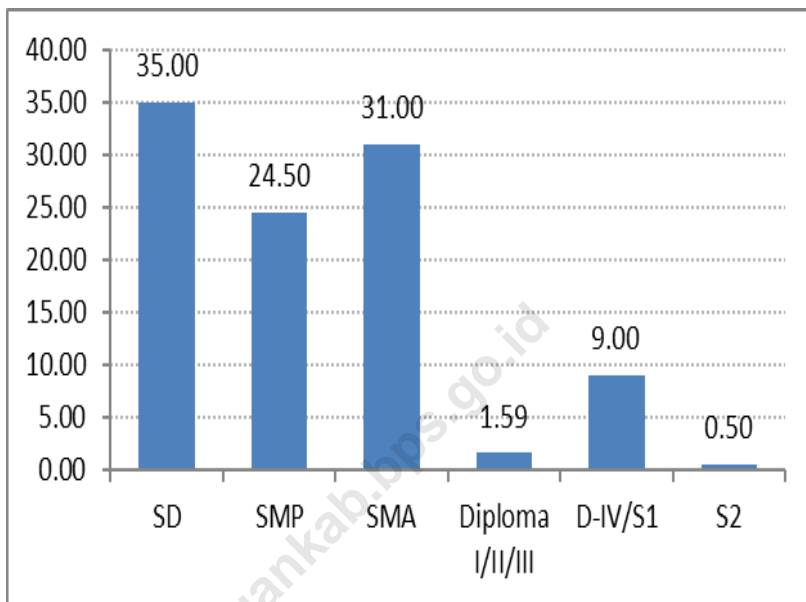
## ULASAN

Pemerintahan Kecamatan Kalitengah dipimpin oleh seorang camat. Periode kepemimpinan camat di wilayah Kecamatan Kalitengah maksimal 4 (empat) tahun dan minimal 1 (satu) tahun, yang ditunjuk langsung oleh Bupati Lamongan.

Pemerintahan dibawah Kecamatan Kalitengah ada sebanyak 20 desa, yang dipimpin oleh kepala desa dan dipilih langsung oleh masyarakat di desa setempat. Setiap desa mempunyai kepala dusun, ketua RW (Rukun Warga), dan wilayah terkecil dipimpin oleh ketua RT (Rukun Tetangga).

Kecamatan Kalitengah mempunyai dusun sebanyak 44 dusun, 80 RW, dan 214 RT. Desa Bojoasri dan Desa Sugihwaras mempunyai dusun terbanyak, yakni 5 dusun. Jumlah RW terbanyak berada di Desa Pucangtelu, yakni sebanyak 8 RW. Sedangkan Desa Kuluran dan Desa Sugihwaras mempunyai RT terbanyak, yakni 17 RT.

**Gambar. 2. Persentase Jumlah Perangkat Desa Menurut Pendidikan Kecamatan Kalitengah, 2018**



**Tabel 2.1. Camat Kalitengah  
Periode Tahun 1982 - 2018**

<b>No.</b>	<b>Nama Camat</b>	<b>Periode Jabatan</b>
<b>(1)</b>	<b>(2)</b>	<b>(3)</b>
1.	Rayin	1982 - 1984
2.	Gunawan	1984 - 1986
3.	Suhari	1988 - 1991
4.	Ruslan	1991 - 1994
5.	Bambang Wahyu	1994 - 1997
6.	Ismunawan	1997 - 2000
7.	Suwaji	2000 - 2001
8.	Muchlis S.M	2001 - 2005
9.	Suparno	2005 - 2008
10.	Saidi	2008 - 2012
11.	Didiek Setyadi, S.E., M.Si	2012 - 2016
12.	Suwignyo, S.Sos	2016 - Sekarang

Sumber : Kantor Camat Kalitengah

**Tabel. 2 . 2. Kepala Desa/Kelurahan dan Sekretaris Desa/Kelura  
Kecamatan Kalitengah, 2018**

<b>Desa/Kelurahan</b>	<b>Kepala Desa</b>	<b>Sekretaris Desa</b>
<b>(1)</b>	<b>(2)</b>	<b>(3)</b>
1 Pucangro	Zuli Kasmanto	-
2 Pucangtelu	Kaseran	Ngatipan
3 Somosari	Mashuri	Mustaji
4 Jelakcatur	Suparto	-
5 Tiwet	Matohir	-
6 Blajo	Supiadi	-
7 Gambuhan	Achmad Zainuri	Zainul Arif
8 Bojoasri	Akhsanuddin	-
9 Cluring	Yaman	Ach. Ab. Mukti
10 Lukrejo	Sarnawi	-
11 Mungli	Sutrisno	-
12 Dibe	Supartin	Zainuri
13 Pengangsalan	Budinyoto	Abdul Rahman
14 Butungan	Sumaroh	-
15 Kalitengah	Saiful Arif	-
16 Kediren	Suja'i	Romadi
17 Kuluran	Bambang S.	-
18 Canditungal	Mustain Huda	-
19 Sugihwaras	Siaji	Matali
20 Tunjungmekar	Suparlan	Asikin

Sumber : Kantor Camat Kalitengah

**Tabel 2.3** Desa/Kelurahan menurut Status Hukum di Kecamatan Kalitengah, 2018

	Desa/Kelurahan	Status Hukum	Status Desa/Kelurahan
	(1)	(2)	(3)
1	Pucangro	Definitif	Swasembada
2	Pucangtelu	Definitif	Swasembada
3	Somosari	Definitif	Swasembada
4	Jelakcatur	Definitif	Swasembada
5	Tiwet	Definitif	Swasembada
6	Blajo	Definitif	Swasembada
7	Gambuhan	Definitif	Swasembada
8	Bojoasri	Definitif	Swasembada
9	Cluring	Definitif	Swasembada
10	Lukrejo	Definitif	Swasembada
11	Mungli	Definitif	Swasembada
12	Dibe	Definitif	Swasembada
13	Pengangsalan	Definitif	Swasembada
14	Butungan	Definitif	Swasembada
15	Kalitengah	Definitif	Swasembada
16	Kediren	Definitif	Swasembada
17	Kuluran	Definitif	Swasembada
18	Canditunggal	Definitif	Swasembada
19	Sugihwaras	Definitif	Swasembada
20	Tunjungmekar	Definitif	Swasembada

Sumber : Kantor Camat Kalitengah

**Tabel 2.4** Desa menurut Kategori LPM dan Tingkat Perkembangan di Kecamatan Kalitengah, 2018

Desa/Kelurahan	Kategori LPM	Tingkat Perkembangannya
(1)	(2)	(3)
1 Pucangro	Kategori 3	Swasembada
2 Pucangtelu	Kategori 3	Swasembada
3 Somosari	Kategori 3	Swasembada
4 Jelakcatur	Kategori 3	Swasembada
5 Tiwet	Kategori 3	Swasembada
6 Blajo	Kategori 3	Swasembada
7 Gambuhan	Kategori 3	Swasembada
8 Bojoasri	Kategori 3	Swasembada
9 Cluring	Kategori 3	Swasembada
10 Lukrejo	Kategori 3	Swasembada
11 Mungli	Kategori 3	Swasembada
12 Dibe	Kategori 3	Swasembada
13 Pengangsalan	Kategori 3	Swasembada
14 Butungan	Kategori 3	Swasembada
15 Kalitengah	Kategori 3	Swasembada
16 Kediren	Kategori 3	Swasembada
17 Kuluran	Kategori 3	Swasembada
18 Canditunggal	Kategori 3	Swasembada
19 Sugiharas	Kategori 3	Swasembada
20 Tunjungmekar	Kategori 3	Swasembada

Sumber : Kantor Camat Kalitengah

**Tabel 2.5** Jumlah Dusun dan Tempat Kantor  
Desa/Kelurahan di Kecamatan Kalitengah, 2018

Desa/Kelurahan	Jumlah Dusun	Tempat Kantor Desa/Kelurahan
(1)	(2)	(4)
1 Pucangro	1	Dusun Pucangro
2 Pucangtelu	4	Dusun Dukuhan
3 Somosari	2	Dusun Plakaran
4 Jelakcatur	4	Dusun Gangin
5 Tiwet	1	Dusun Tiwet
6 Blajo	2	Dusun Blajo
7 Gambuhan	3	Dusun Gambuhan Tengah
8 Bojoasri	5	Dusun Waru
9 Cluring	1	Dusun Cluring
10 Lukrejo	1	Dusun Lukrejo
11 Mungli	1	Dusun Mungli
12 Dibe	2	Dusun Dibe
13 Pengangsalan	1	Dusun Pengangsalan
14 Butungan	3	Dusun Butungan
15 Kalitengah	2	Dusun Kalitengah
16 Kediren	1	Dusun Kediren
17 Kuluran	1	Dusun Kuluran
18 Canditunggal	2	Dusun Melik
19 Sugihwaras	5	Dusun Depek
20 Tunjungmekar	2	Dusun Lembung Lo
<b>Jumlah</b>	<b>44</b>	

Sumber : Kantor Camat Kalitengah

**Tabel. 2.6 Jumlah Dusun, Rukun Warga dan Rukun Tetangga Kecamatan Kalitengah Tahun 2018**

<b>Desa/Kelurahan</b>	<b>Jumlah Dusun</b>	<b>Jumlah RW</b>	<b>Jumlah RT</b>
(1)	(2)	(4)	(5)
1 Pucangro	1	4	14
2 Pucangtelu	4	8	16
3 Somosari	2	4	13
4 Jelakcatur	4	5	12
5 Tiwet	1	3	7
6 Blajo	2	3	6
7 Gambuhan	3	2	4
8 Bojoasri	5	5	12
9 Cluring	1	2	4
10 Lukrejo	1	4	12
11 Mungli	1	2	6
12 Dibe	2	5	14
13 Pengangsalan	1	3	13
14 Butungan	3	6	12
15 Kalitengah	2	4	8
16 Kediren	1	2	7
17 Kuluran	1	4	17
18 Canditunggal	2	4	12
19 Sugihwaras	5	6	17
20 Tunjungmekar	2	4	8
<b>Jumlah</b>	<b>44</b>	<b>80</b>	<b>214</b>

Sumber : Kantor Camat Kalitengah



**Tabel 2.7 Jumlah Perangkat Desa menurut Jenis Jabatan dan Pendidikan di Kecamatan Kalitengah, 2018**

Jenis Jabatan/ Perangkat Desa	Pendidikan Terakhir						Jumlah
	SD	SMP	SMA	D1/D2 /D3	D4/S1	S2	
(1)	(2)	(3)	(4)	(5)	(6)	(7)	(8)
1. Kepala Desa	-	4	7	-	8	1	20
2. Sekertaris Desa	-	1	4	-	4	-	9
3. Kaur Umum	11	14	13	-	1	-	39
4. Kaur Keuangan	2	2	7	-	2	-	13
5. Kaur Perencanaan	3	6	6	-	1	-	16
6. Kasi Kesejahteraan	4	5	9	-	-	-	18
7. Kasi Pemerintahan	2	6	7	-	1	-	16
8. Kasi Pelayanan	47	8	6	-	1	-	62
9. Kepala Dusun	1	3	3	-	-	-	7
<b>Jumlah</b>	<b>70</b>	<b>49</b>	<b>62</b>	<b>0</b>	<b>18</b>	<b>0</b>	<b>200</b>

Sumber : Kantor Camat Kalitengah

**Tabel 2.8 Jumlah Anggota BPD di Kecamatan Kalitengah, 2018**

<b>Desa/Kelurahan</b>	<b>BPD</b>
(1)	(2)
1 Pucangro	11
2 Pucangtelu	9
3 Somosari	5
4 Jelakcatur	9
5 Tiwet	5
6 Blajo	5
7 Gambuhan	5
8 Bojoasri	11
9 Cluring	5
10 Lukrejo	7
11 Mungli	5
12 Dibe	9
13 Pengangsalan	7
14 Butungan	5
15 Kalitengah	5
16 Kediren	5
17 Kuluran	11
18 Canditunggal	9
19 Sugihwaras	11
20 Tunjungmekar	7
<b>Jumlah</b>	<b>146</b>

*Sumber : Kantor Camat Kalitengah*

# BAB 3 PENDUDUK



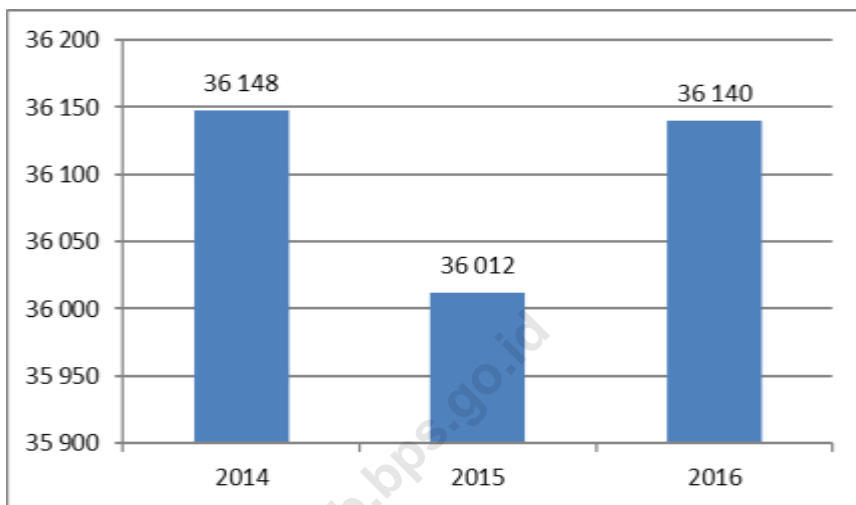
## ULASAN

Penduduk Kecamatan Kalitengah berdasarkan registrasi penduduk tahun 2018 sebanyak 36.292 jiwa, yang terdiri dari 17.924 jiwa penduduk laki-laki dan 18.368 jiwa penduduk perempuan. Besarnya angka rasio jenis kelamin tahun 2018 penduduk laki-laki terhadap penduduk perempuan sebesar 97,58. Hal ini berarti ada 97 jiwa penduduk laki-laki diantara 100 jiwa penduduk perempuan. Jumlah penduduk terbanyak berada di Desa Sugihwaras dengan penduduk sebanyak 3.423 jiwa. Penduduk paling sedikit berada di Desa Cluring, yakni sebanyak 663 jiwa.

Kepadatan penduduk di Kecamatan Kalitengah tahun 2018 mencapai 1.081 jiwa/km<sup>2</sup>. Kepadatan penduduk di 20 desa cukup beragam dengan kepadatan penduduk tertinggi terletak di Desa Canditunggal dengan kepadatan sebesar 2.123 jiwa/km<sup>2</sup> dan terendah di Desa Cluring sebesar 522 jiwa/km<sup>2</sup>.

Jumlah rumah tangga di Kecamatan Kalitengah tahun 2018 mencapai 9.083 rupa (rumah tangga). Desa Kalitengah mempunyai rumah tangga terbanyak, yakni 980 rupa. Desa Tiwet mempunyai jumlah rumah tangga terkecil, yakni 150 rupa.

**Gambar. 3. Perkembangan Jumlah Penduduk Kecamatan Kalitengah, 2018**



**Tabel 3.1.1 Jumlah Penduduk menurut Jenis Kelamin di Kecamatan Kalitengah, 2018**

Desa/Kelurahan	Laki-Laki	Perempuan	Laki-Laki + Perempuan	Rasio Jenis Kelamin
(1)	(2)	(3)	(4)	(5)
1 Pucangro	1.493	1.588	3.081	94,02
2 Pucangtelu	1.211	1.211	2.422	100,00
3 Somosari	738	720	1.458	102,50
4 Jelakatur	1.032	1.195	2.227	86,36
5 Tiwet	635	609	1.244	104,27
6 Blajo	456	468	924	97,44
7 Gambuhan	398	414	812	96,14
8 Bojoasri	1.237	1.290	2.527	95,89
9 Cluring	350	313	663	111,82
10 Lukrejo	828	897	1.725	92,31
11 Mungli	583	576	1.159	101,22
12 Dibe	1.177	1.178	2.355	99,92
13 Pengangsalan	766	888	1.654	86,26
14 Butungan	624	669	1.293	93,27
15 Kalitengah	442	447	889	98,88
16 Kediren	749	730	1.479	102,60
17 Kuluran	1.450	1.370	2.820	105,84
18 Canditunggal	1.162	1.175	2.337	98,89
19 Sugihwaras	1.696	1.730	3.426	98,03
20 Tunjungmekar	897	900	1.797	99,67
<b>Kalitengah</b>	<b>17.924</b>	<b>18.368</b>	<b>36.292</b>	<b>97,58</b>

Sumber : Registrasi Penduduk Kecamatan Kalitengah

**Tabel 3.1.2 Jumlah Penduduk yang Lahir menurut Jenis Kelamin di Kecamatan Kalitengah, 2018**

Desa/Kelurahan	Lahir			Rata-Rata Kelahiran Per 1000 Penduduk
	L	P	L+P	
(1)	(2)	(3)	(4)	(5)
1 Pucangro	25	22	47	500
2 Pucangtelu	12	15	27	270
3 Somosari	8	21	29	283
4 Jelakcatur	32	5	37	428
5 Tiwet	4	8	12	115
6 Blajo	3	10	13	133
7 Gambuhan	2	3	5	52
8 Bojoasri	13	8	21	219
9 Cluring	5	8	13	116
10 Lukrejo	13	12	25	271
11 Mungli	6	5	11	109
12 Dibe	15	11	26	260
13 Pengangsalan	17	5	22	255
14 Butungan	3	6	9	96
15 Kalitengah	9	12	21	212
16 Kediren	11	5	16	156
17 Kuluran	24	18	42	397
18 Canditunggal	10	21	31	313
19 Sugjhuwas	29	18	47	479
20 Tunjungmekar	13	11	24	241
<b>Kalitengah</b>	<b>254</b>	<b>224</b>	<b>478</b>	<b>4.898</b>

Sumber : Registrasi Penduduk Kecamatan Kalitengah

**Tabel 3.1.3 Jumlah Penduduk yang Mati menurut Jenis Kelamin di Kecamatan Kalitengah, 2018**

Desa/Kelurahan	Mati			Rata-Rata Kematian Per 1000 Penduduk
	L	P	L+P	
(1)	(2)	(3)	(4)	(5)
1 Pucangro	9	8	17	181
2 Pucangtelu	6	8	14	140
3 Somosari	5	6	11	107
4 Jelakcatur	7	9	16	185
5 Tiwet	6	9	15	144
6 Blajo	5	11	16	164
7 Gambuhan	13	15	28	291
8 Bojoasri	8	10	18	188
9 Cluring	7	11	18	161
10 Lukrejo	16	12	28	303
11 Mungli	6	8	14	138
12 Dibe	9	5	14	140
13 Pengangsalan	6	7	13	151
14 Butungan	10	9	19	204
15 Kalitengah	8	11	19	192
16 Kediren	9	13	22	214
17 Kuluran	10	15	25	236
18 Canditunggal	7	7	14	142
19 Sugihwaras	6	11	17	173
20 Tunjungmekar	9	8	17	171
<b>Kalitengah</b>	<b>162</b>	<b>193</b>	<b>355</b>	<b>3.638</b>

Sumber : Registrasi Penduduk Kecamatan Kalitengah



**Tabel 3.1.4 Jumlah Penduduk yang Datang menurut Jenis Kelamin di Kecamatan Kalitengah, 2018**

Desa/Kelurahan	Datang			Rata-Rata Kedatangan Per 1000 Penduduk
	L	P	L+P	
(1)	(2)	(3)	(4)	(5)
1 Pucangro	8	10	18	191
2 Pucangtelu	5	7	12	120
3 Somosari	6	6	12	117
4 Jelakcatur	4	8	12	139
5 Tiwet	5	3	8	77
6 Blajo	6	9	15	154
7 Gambuhan	8	16	24	250
8 Bojoasri	8	13	21	219
9 Cluring	7	9	16	143
10 Lukrejo	11	15	26	282
11 Mungli	7	8	15	148
12 Dibe	9	11	20	200
13 Pengangsalan	6	5	11	128
14 Butungan	7	11	18	193
15 Kalitengah	8	8	16	162
16 Kediren	9	5	14	136
17 Kuluran	10	12	22	208
18 Canditunggal	5	8	13	131
19 Sugihwaras	7	4	11	112
20 Tunjungmekar	7	10	17	171
<b>Kalitengah</b>	<b>143</b>	<b>178</b>	<b>321</b>	<b>3.290</b>

Sumber : Registrasi Penduduk Kecamatan Kalitengah

**Tabel 3.1.5 Jumlah Penduduk yang Pindah menurut Jenis Kelamin di Kecamatan Kalitengah, 2018**

Desa/Kelurahan	Pindah			Rata-Rata Kedatangan Per 1000 Penduduk
	L	P	L+P	
(1)	(2)	(3)	(4)	(5)
1 Pucangro	15	13	28	298
2 Pucangtelu	8	5	13	130
3 Somosari	4	9	13	127
4 Jelakatur	8	8	16	185
5 Tiwet	13	11	24	230
6 Blajo	14	7	21	216
7 Gambuhan	23	19	42	437
8 Bojoasri	11	10	21	219
9 Cluring	9	8	17	152
10 Lukrejo	12	19	31	336
11 Mungli	9	12	21	207
12 Dibe	11	9	20	200
13 Pengangsalan	13	9	22	255
14 Butungan	8	10	18	193
15 Kalitengah	10	9	19	192
16 Kediren	12	10	22	214
17 Kuluran	9	9	18	170
18 Canditunggal	9	8	17	172
19 Sugihwaras	12	7	19	194
20 Tunjungmekar	7	10	17	171
<b>Kalitengah</b>	<b>217</b>	<b>202</b>	<b>419</b>	<b>4.294</b>

Sumber : Registrasi Penduduk Kecamatan Kalitengah

**Tabel 3.1.6 Jumlah Penduduk, Kepala Keluarga dan Kepadatan di Kecamatan Kalitengah, 2018**

	Desa/Kelurahan	Luas (Km <sup>2</sup> )	Penduduk	Kepala Keluarga	Kepa- datan	Rata-Rata Per Kepala Keluarga
	(1)	(2)	(3)	(4)	(5)	(6)
1	Pucangro	2,02	3.081	1.017	1.525	3
2	Pucangtelu	1,81	2.422	599	1.338	4
3	Somosari	2,68	1.458	299	544	5
4	Jelakcatur	1,96	2.227	449	1.136	5
5	Tiwet	0,71	1.244	250	1.752	5
6	Blajo	0,86	924	255	1.074	4
7	Gambuhan	0,78	812	159	1.041	5
8	Bojoasri	3,63	2.527	517	696	5
9	Cluring	1,27	663	150	522	4
10	Lukrejo	3,27	1.725	524	528	3
11	Mungli	2,02	1.159	251	574	5
12	Dibe	1,42	2.355	611	1.658	4
13	Pengangsalan	1,04	1.654	471	1.590	4
14	Butungan	1,09	1.293	399	1.186	3
15	Kalitengah	0,18	889	175	4.939	5
16	Kediren	1,14	1.479	322	1.297	5
17	Kuluran	1,94	2.820	748	1.454	4
18	Canditungal	1,09	2.337	568	2.144	4
19	Sugihwaras	2,87	3.426	925	1.194	4
20	Tunjungmekar	1,05	1.797	501	1.711	4
	<b>Kalitengah</b>	<b>33</b>	<b>36.292</b>	<b>9.190</b>	<b>1.105</b>	<b>4</b>

Sumber : Registrasi Penduduk Kecamatan Kalitengah

**Tabel 3.1.7 Penduduk menurut Kewarganegaraan di Kecamatan Kalitengah, 2018**

Desa/Kelurahan	WNI		WNA		Jumlah	
	L	P	L	P	L	P
(1)	(2)	(3)	(4)	(5)	(6)	(7)
1 Pucangro	1.493	1.588	0	0	1.493	1.588
2 Pucangtelu	1.211	1.211	0	0	1.211	1.211
3 Somosari	738	720	0	0	738	720
4 Jelakcatur	1.032	1.195	0	0	1.032	1.195
5 Tiwet	635	609	0	0	635	609
6 Blajo	456	468	0	0	456	468
7 Gambuhan	398	414	0	0	398	414
8 Bojoasri	1.237	1.290	0	0	1.237	1.290
9 Cluring	350	313	0	0	350	313
10 Lukrejo	828	897	0	0	828	897
11 Mungli	583	576	0	0	583	576
12 Dibe	1.177	1.178	0	0	1.177	1.178
13 Pengangsalan	766	888	0	0	766	888
14 Butungan	624	669	0	0	624	669
15 Kalitengah	442	447	0	0	442	447
16 Kediren	749	730	0	0	749	730
17 Kuluran	1.450	1.370	0	0	1.450	1.370
18 Canditunggal	1.162	1.175	0	0	1.162	1.175
19 Sugihwaras	1.696	1.730	0	0	1.696	1.730
20 Tunjungmekar	897	900	0	0	897	900
<b>Jumlah</b>	<b>17.924</b>	<b>18.368</b>	<b>0</b>	<b>0</b>	<b>17.924</b>	<b>18.368</b>

Sumber : Registrasi Penduduk Kecamatan Kalitengah

**Tabel 3.1.8 Perkembangan Pertumbuhan Penduduk di Kecamatan Kalitengah, Tahun 2015 - 2018**

Desa/Kelurahan	2015	2016	2017	2018
(1)	(2)	(3)	(4)	(5)
1 Pucangro	3.080	3.083	3.080	3.081
2 Pucangtelu	2.347	2.355	2.378	2.422
3 Somosari	1.455	1.455	1.456	1.458
4 Jelakatur	2.227	2.227	2.226	2.227
5 Tiwet	1.116	1.244	1.244	1.244
6 Blajo	924	915	919	924
7 Gambuhan	801	801	812	812
8 Bojoasri	2.568	2.576	2.549	2.527
9 Cluring	666	662	663	663
10 Lukrejo	1.746	1.756	1.717	1.725
11 Mungli	1.137	1.150	1.157	1.159
12 Dibe	2.355	2.355	2.347	2.355
13 Pengangsalan	1.650	1.650	1.657	1.654
14 Butungan	1.272	1.272	1.288	1.293
15 Kalitengah	864	868	888	889
16 Kediren	1.476	1.462	1.476	1.479
17 Kuluran	2.795	2.782	2.791	2.820
18 Canditunggal	2.311	2.311	2.314	2.337
19 Sugihwaras	3.413	3.413	3.423	3.426
20 Tunjungmekar	1.809	1.803	1.795	1.797
<b>Jumlah</b>	<b>36.012</b>	<b>36.140</b>	<b>36.180</b>	<b>36.292</b>

Sumber : Kantor Camat Kalitengah

**Tabel 3.1.9 Penduduk Menurut Kelompok Umur di Kecamatan Kalitengah, 2018**

Desa/Kelurahan	Kelompok Umur				
	0-4	5-9	10-14	15-19	20 -24
(1)	(2)	(3)	(4)	(5)	(6)
1 Pucangro	202	228	252	277	224
2 Pucangtelu	158	194	201	195	186
3 Somosari	115	112	144	91	97
4 Jelakcatur	163	162	202	161	138
5 Tiwet	88	85	91	97	121
6 Blajo	66	71	82	44	49
7 Gambuhan	51	70	41	69	75
8 Bojoasri	155	175	234	201	216
9 Cluring	53	54	64	61	45
10 Lukrejo	110	111	137	150	96
11 Mungli	96	80	96	77	78
12 Dibe	163	163	209	178	178
13 Pengangsalan	118	110	140	148	111
14 Butungan	95	107	126	107	85
15 Kalitengah	73	72	81	61	30
16 Kediren	115	138	129	116	97
17 Kuluran	217	200	243	221	207
18 Canditunggal	218	255	244	153	135
19 Sugihwaras	232	334	255	247	206
20 Tunjungmekar	170	167	152	104	86
<b>Jumlah</b>	<b>2.658</b>	<b>2.888</b>	<b>3.123</b>	<b>2.758</b>	<b>2.460</b>

Sumber : Kantor Camat Kalitengah

Lanjutan Tabel 3.1.9

Desa/Kelurahan	Kelompok Umur				
	25 - 29	30-34	35-39	40-44	45-49
(1)	(7)	(8)	(9)	(10)	(11)
1 Pucangro	231	162	201	246	249
2 Pucangtelu	194	149	196	189	200
3 Somosari	116	104	104	99	135
4 Jelakatur	158	176	194	193	136
5 Tiwet	134	106	80	106	71
6 Blajo	67	74	77	83	76
7 Gambuhan	64	59	60	74	57
8 Bojoasri	221	257	174	204	188
9 Cluring	40	37	62	46	58
10 Lukrejo	73	108	132	134	135
11 Mungli	70	87	97	97	71
12 Dibe	180	173	178	191	168
13 Pengangsalan	127	93	129	125	129
14 Butungan	102	93	118	97	76
15 Kalitengah	52	51	66	76	63
16 Kediren	103	96	127	101	100
17 Kuluran	186	160	217	253	218
18 Canditunggal	171	136	131	154	152
19 Sugihwaras	231	176	251	270	333
20 Tunjungmekar	108	117	142	123	120
<b>Jumlah</b>	<b>2.628</b>	<b>2.414</b>	<b>2.736</b>	<b>2.861</b>	<b>2.735</b>

Sumber : Kantor Camat Kalitengah

Lanjutan Tabel 3.1.9

Desa/Kelurahan	Kelompok Umur				Jumlah
	50-54	55 - 59	60 - 64	65+	
(1)	(12)	(13)	(14)	(15)	(16)
1 Pucangro	251	144	110	304	3081
2 Pucangtelu	192	126	76	166	2422
3 Somosari	106	60	60	115	1458
4 Jelakatur	182	105	67	190	2227
5 Tiwet	72	47	52	94	1244
6 Blajo	76	60	39	60	924
7 Gambuhan	64	37	16	75	812
8 Bojoasri	161	97	72	172	2527
9 Cluring	38	35	25	45	663
10 Lukrejo	144	110	85	200	1725
11 Mungli	98	57	52	103	1159
12 Dibe	132	157	86	199	2355
13 Pengangsalan	125	88	67	144	1654
14 Butungan	64	67	37	119	1293
15 Kalitengah	86	68	35	75	889
16 Kediren	79	84	52	142	1479
17 Kuluran	206	160	92	240	2820
18 Canditunggal	169	139	70	210	2337
19 Sugihwaras	267	199	153	272	3426
20 Tunjungmekar	136	138	70	164	1797
<b>Jumlah</b>	<b>2.648</b>	<b>1.978</b>	<b>1.316</b>	<b>3.089</b>	<b>36.292</b>

Sumber : Kantor Camat Kalitengah



**Tabel 3.1.10 Penduduk Laki - laki menurut Kelompok Umur di Kecamatan Kalitengah, 2018**

Desa/Kelurahan	Kelompok Umur				
	0-4	5-9	10-14	15-19	20 -24
(1)	(2)	(3)	(4)	(5)	(6)
1 Pucangro	99	126	119	133	102
2 Pucangtelu	75	99	104	101	83
3 Somosari	77	62	78	46	36
4 Jelakcatur	76	84	86	84	66
5 Tiwet	53	43	45	51	64
6 Blajo	34	40	44	26	12
7 Gambuhan	24	29	18	36	40
8 Bojoasri	87	90	119	104	97
9 Cluring	27	35	38	37	23
10 Lukrejo	58	61	75	90	55
11 Mungli	47	39	50	42	37
12 Dibe	82	78	120	106	87
13 Pengangsalan	65	46	78	65	67
14 Butungan	50	44	55	56	44
15 Kalitengah	45	48	45	35	8
16 Kediren	57	73	67	58	54
17 Kuluran	121	118	131	121	103
18 Canditunggal	130	150	142	80	63
19 Sugihwaras	126	183	137	124	103
20 Tunjungmekar	90	84	90	51	40
<b>Jumlah</b>	<b>1.423</b>	<b>1.532</b>	<b>1.641</b>	<b>1.446</b>	<b>1.184</b>

Sumber : Kantor Camat Kalitengah

Lanjutan Tabel 3.1.10

Desa/Kelurahan	Kelompok Umur				
	25 - 29	30-34	35-39	40-44	45-49
(1)	(7)	(8)	(9)	(10)	(11)
1 Pucangro	121	83	94	108	139
2 Pucangtelu	96	82	98	102	96
3 Somosari	53	55	56	44	64
4 Jelakcatur	67	77	90	96	70
5 Tiwet	77	62	39	56	35
6 Blajo	31	35	39	39	40
7 Gambuhan	35	31	28	42	33
8 Bojoasri	119	114	85	98	96
9 Cluring	24	15	24	27	30
10 Lukrejo	25	57	59	67	64
11 Mungli	31	46	48	56	38
12 Dibe	93	80	98	90	79
13 Pengangsalan	65	43	54	57	55
14 Butungan	58	47	56	49	44
15 Kalitengah	26	18	26	43	23
16 Kediren	46	43	68	45	53
17 Kuluran	87	69	107	131	103
18 Canditunggal	74	48	59	71	74
19 Sugihwaras	106	83	107	124	175
20 Tunjungmekar	54	61	65	66	58
<b>Jumlah</b>	<b>1.288</b>	<b>1.149</b>	<b>1.300</b>	<b>1.411</b>	<b>1.369</b>

Sumber : Kantor Camat Kalitengah

Lanjutan Tabel 3.1.10

Desa/Kelurahan	Kelompok Umur				Jumlah
	50-54	55 - 59	60 - 64	65+	
(1)	(12)	(13)	(14)	(15)	(16)
1 Pucangro	136	76	59	98	1.493
2 Pucangtelu	98	65	45	67	1.211
3 Somosari	59	33	29	46	738
4 Jelakatur	85	50	30	71	1.032
5 Tiwet	33	29	20	28	635
6 Blajo	37	37	19	23	456
7 Gambuhan	31	24	7	20	398
8 Bojoasri	88	55	32	53	1.237
9 Cluring	18	21	14	17	350
10 Lukrejo	63	59	31	64	828
11 Mungli	47	24	33	45	583
12 Dibe	57	82	40	85	1.177
13 Pengangsalan	62	41	29	39	766
14 Butungan	32	33	14	42	624
15 Kalitengah	43	39	17	26	442
16 Kediren	41	50	26	68	749
17 Kuluran	113	85	45	116	1.450
18 Canditunggal	93	68	40	70	1.162
19 Sugihwaras	142	114	62	110	1.696
20 Tunjungmekar	63	69	45	61	897
<b>Jumlah</b>	<b>1.341</b>	<b>1.054</b>	<b>637</b>	<b>1.149</b>	<b>17.924</b>

Sumber : Kantor Camat Kalitengah

**Tabel 3.1.11 Penduduk Perempuan menurut Kelompok Umur di Kecamatan Kalitengah, 2018**

Desa/Kelurahan	Kelompok Umur				
	0-4	5-9	10-14	15-19	20 -24
(1)	(2)	(3)	(4)	(5)	(6)
1 Pucangro	103	102	133	144	122
2 Pucangtelu	83	95	97	94	103
3 Somosari	38	50	66	45	61
4 Jelakcatur	87	78	116	77	72
5 Tiwet	35	42	46	46	57
6 Blajo	32	31	38	18	37
7 Gambuhan	27	41	23	33	35
8 Bojoasri	68	85	115	97	119
9 Cluring	26	19	26	24	22
10 Lukrejo	52	50	62	60	41
11 Mungli	49	41	46	35	41
12 Dibe	81	85	89	72	91
13 Pengangsalan	53	64	62	83	44
14 Butungan	45	63	71	51	41
15 Kalitengah	28	24	36	26	22
16 Kediren	58	65	62	58	43
17 Kuluran	96	82	112	100	104
18 Canditunggal	88	105	102	73	72
19 Sugihwaras	106	151	118	123	103
20 Tunjungmekar	80	83	62	53	46
<b>Jumlah</b>	<b>1.235</b>	<b>1.356</b>	<b>1.482</b>	<b>1.312</b>	<b>1.276</b>

Sumber : Kantor Camat Kalitengah

**Lanjutan Tabel 3.1.11**

Desa/Kelurahan	Kelompok Umur				
	25 - 29	30-34	35-39	40-44	45-49
(1)	(7)	(8)	(9)	(10)	(11)
1 Pucangro	110	79	107	138	110
2 Pucangtelu	98	67	98	87	104
3 Somosari	63	49	48	55	71
4 Jelakcatur	91	99	104	97	66
5 Tiwet	57	44	41	50	36
6 Blajo	36	39	38	44	36
7 Gambuhan	29	28	32	32	24
8 Bojoasri	102	143	89	106	92
9 Cluring	16	22	38	19	28
10 Lukrejo	48	51	73	67	71
11 Mungli	39	41	49	41	33
12 Dibe	87	93	80	101	89
13 Pengangsalan	62	50	75	68	74
14 Butungan	44	46	62	48	32
15 Kalitengah	26	33	40	33	40
16 Kediren	57	53	59	56	47
17 Kuluran	99	91	110	122	115
18 Canditunggal	97	88	72	83	78
19 Sugihwaras	125	93	144	146	158
20 Tunjungmekar	54	56	77	57	62
<b>jumlah</b>	<b>1.340</b>	<b>1.265</b>	<b>1.436</b>	<b>1.450</b>	<b>1.366</b>

Sumber : Kantor Camat Kalitengah

Lanjutan Tabel 3.1.11

Desa/Kelurahan	Kelompok Umur				Jumlah
	50-54	55 - 59	60 - 64	65+	
(1)	(12)	(13)	(14)	(15)	(16)
1 Pucangro	115	68	51	206	1.588
2 Pucangtelu	94	61	31	99	1.211
3 Somosari	47	27	31	69	720
4 Jelakatur	97	55	37	119	1.195
5 Tiwet	39	18	32	66	609
6 Blajo	39	23	20	37	468
7 Gambuhan	33	13	9	55	414
8 Bojoasri	73	42	40	119	1.290
9 Cluring	20	14	11	28	313
10 Lukrejo	81	51	54	136	897
11 Mungli	51	33	19	58	576
12 Dibe	75	75	46	114	1.178
13 Pengangsalan	63	47	38	105	888
14 Butungan	32	34	23	77	669
15 Kalitengah	43	29	18	49	447
16 Kediren	38	34	26	74	730
17 Kuluran	93	75	47	124	1.370
18 Canditunggal	76	71	30	140	1.175
19 Sugihwaras	125	85	91	162	1.730
20 Tunjungmekar	73	69	25	103	900
<b>Jumlah</b>	<b>1.307</b>	<b>924</b>	<b>679</b>	<b>1.940</b>	<b>18.368</b>

Sumber : Kantor Camat Kalitengah

**Tabel 3.1.12 Penduduk yang Wajib Memiliki KTP menurut Jenis Kelamin di Kecamatan Kalitengah, 2018**

Desa/Kelurahan	Jumlah Penduduk Wajib KTP		
	Laki-laki	Perempuan	Laki-laki + Perempuan
(1)	(2)	(3)	(4)
1 Pucangro	1.159	1.256	2.415
2 Pucangtelu	832	859	1.691
3 Somosari	529	525	1.054
4 Jelakcatur	798	912	1.710
5 Tiwet	473	475	948
6 Blajo	382	371	753
7 Gambuhan	330	286	616
8 Bojoasri	945	948	1.893
9 Cluring	286	253	539
10 Lukrejo	639	678	1.317
11 Mungli	429	442	871
12 Dibe	949	923	1.872
13 Pengangsalan	525	609	1.134
14 Butungan	456	485	941
15 Kalitengah	325	326	651
16 Kediren	521	509	1.030
17 Kuluran	1.052	1.059	2.111
18 Canditungal	826	885	1.711
19 Sugihwaras	1.221	1.243	2.464
20 Tunjungmekar	722	698	1.420
<b>Jumlah</b>	<b>13.399</b>	<b>13.742</b>	<b>27.141</b>

Sumber : Registrasi Penduduk Kecamatan Kalitengah

**Tabel 3.1.13 Penduduk yang telah Memiliki KTP menurut Jenis Kelamin di Kecamatan Kalitengah,**

Desa/Kelurahan	Jumlah Penduduk Memiliki KTP		
	Laki-laki	Perempuan	Laki-laki + Perempuan
(1)	(2)	(3)	(4)
1 Pucangro	1.144	1.240	2.384
2 Pucangtelu	821	848	1.669
3 Somosari	522	518	1.040
4 Jelakcatur	788	900	1.688
5 Tiwet	467	469	936
6 Blajo	377	366	743
7 Gambuhan	326	282	608
8 Bojoasri	933	936	1.868
9 Cluring	282	250	532
10 Lukrejo	631	669	1.300
11 Mungli	423	436	860
12 Dibe	937	911	1.848
13 Pengangsalan	518	601	1.119
14 Butungan	450	479	929
15 Kalitengah	321	322	643
16 Kediren	514	502	1.017
17 Kuluran	1.038	1.045	2.084
18 Canditunggal	815	873	1.689
19 Sugihwaras	1.205	1.227	2.432
20 Tunjungmekar	713	689	1.402
<b>Jumlah</b>	<b>13.225</b>	<b>13.563</b>	<b>26.788</b>

Sumber : Registrasi Penduduk Kecamatan Kalitengah



**Tabel 3.2.1 Jumlah Penduduk Menurut Desa/kelurahan dan Pekerjaan di Kecamatan Kalitengah, 2018**

Desa/Kelurahan	Tidak Bekerja	Pertanian	Perdagangan	Industri	Jasa Kemasyarakatan	Konstruksi
(1)	(2)	(3)	(4)	(5)	(6)	(7)
1 Pucangro	908	658	46	510	14	23
2 Pucangtelu	1055	448	108	100	45	100
3 Somosari	153	482	40	60	7	125
4 Jelakatur	308	543	97	0	0	0
5 Tiwet	160	392	20	0	0	45
6 Blajo	212	116	16	0	0	0
7 Gambuhan	200	273	52	2	18	7
8 Bojoasri	565	540	50	25	149	23
9 Cluring	152	135	8	0	0	0
10 Lukrejo	657	582	86	7	14	16
11 Mungli	375	482	42	0	0	0
12 Dibe	801	455	7	0	0	0
13 Pengangsalan	194	477	35	39	11	42
14 Butungan	230	752	18	0	5	0
15 Kalitengah	205	119	9	1	6	10
16 Kediren	502	529	17	0	4	0
17 Kuluran	661	481	75	55	44	34
18 Canditungal	749	463	63	78	25	0
19 Sugihwaras	635	371	449	171	15	64
20 Tunjungmekar	160	127	215	221	10	0
<b>Jumlah</b>	<b>8.882</b>	<b>8.425</b>	<b>1.453</b>	<b>1.269</b>	<b>367</b>	<b>489</b>

Sumber : Registrasi Penduduk Kecamatan Kalitengah

Lanjutan Tabel 3.2.1

	Desa/Kelurahan	Pemerintahan	Pelajar / Mahasiswa	Swasta	Wiraswasta	Lainnya	Jumlah
	(1)	(8)	(9)	(10)	(11)	(12)	(13)
1	Pucangro	26	682	54	71	89	3.082
2	Pucangtelu	200	96	127	129	14	2.424
3	Somosari	50	330	66	102	43	1.461
4	Jelakcatur	6	446	0	209	618	2.231
5	Tiwet	15	255	112	172	73	1.249
6	Blajo	5	123	35	62	355	930
7	Gambuhan	6	134	0	14	106	819
8	Bojoasri	10	460	96	382	227	2.535
9	Cluring	9	179	8	28	144	672
10	Lukrejo	14	178	38	51	82	1.735
11	Mungli	25	131	96	8	0	1.170
12	Dibe	8	801	0	78	205	2.367
13	Pengangsalan	27	466	48	85	230	1.667
14	Butungan	15	127	117	15	14	1.307
15	Kalitengah	54	56	78	126	225	904
16	Kediren	12	291	33	67	24	1.495
17	Kuluran	52	744	42	120	512	2.837
18	Canditunggal	18	576	0	116	249	2.355
19	Sugiharas	14	764	286	263	394	3.445
20	Tunjungmekar	47	428	232	218	138	1.816
	<b>Jumlah</b>	<b>613</b>	<b>7.267</b>	<b>1.468</b>	<b>2.316</b>	<b>3.742</b>	<b>36.291</b>

Sumber : Registrasi Penduduk Kecamatan Kalitengah

# BAB 4 SOSIAL



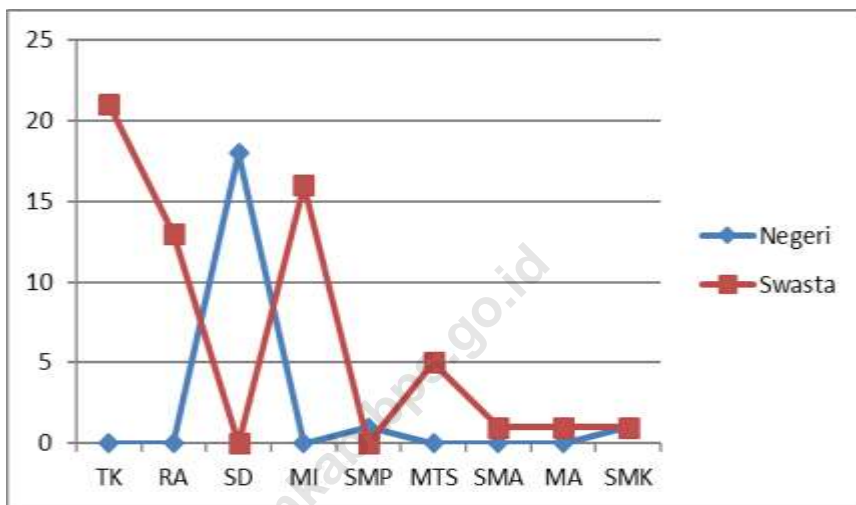
## ULASAN

Sarana pendidikan yang terdapat di Kecamatan Kalitengah meliputi : lembaga pendidikan dasar, menengah, dan pondok pesantren. Data Kantor Kecamatan Kalitengah tahun 2018 mencatat, jumlah sarana pendidikan di Kecamatan Kalitengah adalah sejumlah 21 TK, 13 RA, 18 SD, 16 MI, 1 SMP, 5 MTs, 1 SMA, 1 MA, 2 SMK, dan 2 Pondok Pesantren.

Penyediaan fasilitas sarana kesehatan di Kecamatan Kalitengah menurut data Kantor Kecamatan Kalitengah Tahun 2018 mencatat ada 1 Puskesmas, 4 Puskesmas Pembantu, 20 tempat praktek bidan, 1 tempat praktek dokter, 48 Posyandu, dan 20 Polindes. Sedangkan untuk tenaga medis/kesehatan, di Kecamatan Kalitengah terdapat 2 dokter, 20 bidan, 13 Mantri Kesehatan, dan 7 dukun bayi terlatih.

Data jumlah keluarga menurut tahapan keluarga sejahtera dari UPT. KB dan Kesos di Kecamatan Kalitengah mencatat sebanyak 2.915 keluarga tergolong dalam kategori keluarga pra-sejahtera (atau setara dengan 32,09% keluarga di Kecamatan Kalitengah), 986 keluarga masuk kategori sejahtera I dan 705 keluarga masuk kategori keluarga Sejahtera III+

**Gambar 4. Fasilitas Pendidikan Negeri dan Swasta Kecamatan Kalitengah, 2018**



**Tabel. 4.1.1 Jumlah Fasilitas Pendidikan Negeri  
Kecamatan Kalitengah, 2018**

Desa/Kelurahan	TK	RA	SD	MI	SMP	MTs	SMA	MA	SMK
(1)	(2)	(3)	(4)	(5)	(6)	(7)	(8)	(9)	(10)
1 Pucangro	-	-	1	-	-	-	-	-	-
2 Pucangtelu	-	-	1	-	-	-	-	-	-
3 Somosari	-	-	1	-	-	-	-	-	-
4 Jelakcatur	-	-	1	-	-	-	-	-	-
5 Tiwet	-	-	1	-	-	-	-	-	-
6 Blajo	-	-	-	-	-	-	-	-	-
7 Gambuhan	-	-	-	-	-	-	-	-	-
8 Bojoasri	-	-	-	-	-	-	-	-	-
9 Cluring	-	-	1	-	-	-	-	-	-
10 Lukrejo	-	-	1	-	-	-	-	-	-
11 Mungli	-	-	1	-	-	-	-	-	-
12 Dibe	-	-	1	-	1	-	-	-	1
13 Pengangsalan	-	-	2	-	-	-	-	-	-
14 Butungan	-	-	1	-	-	-	-	-	-
15 Kalitengah	-	-	1	-	-	-	-	-	-
16 Kediren	-	-	1	-	-	-	-	-	-
17 Kuluran	-	-	1	-	-	-	-	-	-
18 Canditunggal	-	-	1	-	-	-	-	-	-
19 Sugihwaras	-	-	1	-	-	-	-	-	-
20 Tunjungmekar	-	-	1	-	-	-	-	-	-
<b>Jumlah</b>	<b>0</b>	<b>0</b>	<b>31</b>	<b>0</b>	<b>2</b>	<b>0</b>	<b>0</b>	<b>0</b>	<b>1</b>

Sumber : Kantor Cabang Dinas P dan K Kec. Kalitengah

**Tabel. 4.1.2 Jumlah Fasilitas Pendidikan Swasta  
Kecamatan Kalitengah, 2018**

Desa/Kelurahan	TK	RA	SD	MI	SMP	MTs	SMA	MA	SMK
(1)	(2)	(3)	(4)	(5)	(6)	(7)	(8)	(9)	(10)
1 Pucangro	1	1	-	1	-	-	-	-	-
2 Pucangtelu	1	1	-	1	-	-	-	-	-
3 Somosari	1	1	-	1	-	-	-	-	-
4 Jelakcatur	1	1	-	1	-	-	-	-	-
5 Tiwet	1	1	-	1	-	-	-	-	-
6 Blajo	1	-	-	1	-	-	-	-	-
7 Gambuhan	1	1	-	1	-	-	-	-	-
8 Bojoasri	-	2	-	2	-	1	1	-	-
9 Cluring	1	-	-	-	-	-	-	-	-
10 Lukrejo	1	-	-	-	-	-	-	-	-
11 Mungli	1	-	-	-	-	-	-	-	-
12 Dibe	1	-	-	-	-	-	-	-	-
13 Pengangsalan	1	-	-	-	-	-	-	-	-
14 Butungan	1	-	-	1	-	-	-	-	-
15 Kalitengah	1	-	-	-	-	1	-	-	-
16 Kediren	1	1	-	1	-	-	-	-	-
17 Kuluran	1	1	-	1	-	1	-	1	-
18 Canditanggal	2	1	-	1	-	-	-	-	-
19 Sugihwaras	2	1	-	2	-	2	-	-	1
20 Tunjungmekar	1	1	-	1	-	-	-	-	-
<b>Jumlah</b>	<b>21</b>	<b>13</b>	<b>0</b>	<b>16</b>	<b>0</b>	<b>5</b>	<b>1</b>	<b>1</b>	<b>1</b>

Sumber : Kantor Cabang Dinas P dan K Kec. Kalitengah

**Tabel 4.1.3 Jumlah Sekolah, Murid, Guru dan Rasio Murid-Guru TK Swasta di Kecamatan Kalitengah, 2018**

Desa/Kelurahan	Lembaga Sekolah	Gedung Sekolah	Ruang Kelas
(1)	(2)	(3)	(4)
1 Pucangro	1	1	2
2 Pucangtelu	1	1	2
3 Somosari	1	1	2
4 Jelakcatur	1	1	2
5 Tiwet	1	1	2
6 Blajo	1	1	2
7 Gambuhan	1	1	2
8 Bojoasri	-	-	-
9 Cluring	1	1	2
10 Lukrejo	1	1	2
11 Mungli	1	1	2
12 Dibe	1	1	2
13 Pengangsalan	1	1	2
14 Butungan	1	1	2
15 Kalitengah	1	1	2
16 Kediren	1	1	2
17 Kuluran	1	1	2
18 Canditungal	2	2	4
19 Sugihwaras	2	2	4
20 Tunjungmekar	1	1	2
<b>Jumlah / Total</b>	<b>21</b>	<b>21</b>	<b>42</b>

Sumber : Dinas Pendidikan Kabupaten Lamongan



Lanjutan Tabel 4.1.3

Desa/Kelurahan	Rombongan Belajar	Murid	Guru	Rasio Murid - Guru
(1)	(5)	(6)	(7)	(8)
1 Pucangro	2	25	43	0,58
2 Pucangtelu	2	42	3	14,00
3 Somosari	2	15	3	5,00
4 Jelakcatur	2	33	3	11,00
5 Tiwet	2	27	4	6,75
6 Blajo	2	20	4	5,00
7 Gambuhan	2	18	3	6,00
8 Bojoasri	-	-	-	-
9 Cluring	2	15	3	5,00
10 Lukrejo	2	53	4	13,25
11 Mungli	2	43	4	10,75
12 Dibe	2	52	4	13,00
13 Pengangsalan	2	42	5	8,40
14 Butungan	2	35	3	11,67
15 Kalitengah	2	15	4	3,75
16 Kediren	2	23	3	7,67
17 Kuluran	2	42	5	8,40
18 Canditunggal	4	38	7	5,43
19 Sugihwaras	4	62	8	7,75
20 Tunjungmekar	2	25	4	6,25
<b>Jumlah / Total</b>	<b>42</b>	<b>625</b>	<b>117</b>	<b>5,34</b>

Sumber : Dinas Pendidikan Kabupaten Lamongan

**Tabel 4.1.4 Jumlah Sekolah, Murid, Guru dan Rasio Murid-Guru RA Swasta di Kecamatan Kalitengah, 2018**

Desa/Kelurahan	Lembaga Sekolah	Gedung Sekolah	Ruang Kelas
(1)	(2)	(3)	(4)
1 Pucangro	1	1	2
2 Pucangtelu	1	1	2
3 Somosari	1	1	2
4 Jelakcatur	1	1	2
5 Tiwet	1	1	2
6 Blajo	-	-	-
7 Gambuhan	1	1	2
8 Bojoasri	2	2	4
9 Cluring	-	-	-
10 Lukrejo	-	-	-
11 Mungli	-	-	-
12 Dibe	-	-	-
13 Pengangsalan	-	-	-
14 Butungan	-	-	-
15 Kalitengah	-	-	-
16 Kediren	1	1	2
17 Kuluran	1	1	2
18 Canditunggal	1	1	2
19 Sugihwaras	1	1	2
20 Tunjungmekar	1	1	2
<b>Jumlah / Total</b>	<b>13</b>	<b>13</b>	<b>26</b>

Sumber : Dinas Pendidikan Kabupaten Lamongan

Lanjutan Tabel 4.1.4

Desa/Kelurahan	Rombongan Belajar	Murid	Guru	Rasio Murid - Guru
(1)	(5)	(6)	(7)	(8)
1 Pucangro	2	52	6	8,67
2 Pucangtelu	2	33	4	8,25
3 Somosari	2	42	3	14,00
4 Jelakcatur	2	23	3	7,67
5 Tiwet	2	15	3	5,00
6 Blajo	-	-	-	-
7 Gambuhan	2	19	3	6,33
8 Bojoasri	4	28	4	7,00
9 Cluring	-	-	-	-
10 Lukrejo	-	-	-	-
11 Mungli	-	-	-	-
12 Dibe	-	-	-	-
13 Pengangsalan	-	-	-	-
14 Butungan	-	-	-	-
15 Kalitengah	-	-	-	-
16 Kediren	2	25	3	8,33
17 Kuluran	2	62	5	12,40
18 Canditunggal	2	26	4	6,50
19 Sugihwaras	2	42	4	10,50
20 Tunjungmekar	2	19	3	6,33
<b>Jumlah / Total</b>	<b>26</b>	<b>386</b>	<b>45</b>	<b>8,58</b>

Sumber : Dinas Pendidikan Kabupaten Lamongan

**Tabel 4.1.5 Jumlah Sekolah, Murid, Guru dan Rasio Murid-Guru SD Negeri di Kecamatan Kalitengah, 2018**

Desa/Kelurahan	Lembaga Sekolah	Gedung Sekolah	Ruang Kelas
(1)	(2)	(3)	(4)
1 Pucangro	1	1	6
2 Pucangtelu	1	1	6
3 Somosari	1	1	6
4 Jelakcatur	1	1	6
5 Tiwet	1	1	6
6 Blajo	-	-	-
7 Gambuhan	-	-	-
8 Bojoasri	-	-	-
9 Cluring	1	1	6
10 Lukrejo	1	1	6
11 Mungli	1	1	6
12 Dibe	1	1	6
13 Pengangsalan	2	2	12
14 Butungan	1	1	6
15 Kalitengah	1	1	6
16 Kediren	1	1	6
17 Kuluran	1	1	6
18 Canditunggal	1	1	6
19 Sugihwaras	1	1	6
20 Tunjungmekar	1	1	6
<b>Jumlah / Total</b>	<b>18</b>	<b>18</b>	<b>108</b>

Sumber : Dinas Pendidikan Kabupaten Lamongan

Lanjutan Tabel 4.1.5

Desa/Kelurahan	Rombongan Belajar	Murid	Guru	Rasio Murid - Guru
(1)	(5)	(6)	(7)	(8)
1 Pucangro	6	115	8	14,38
2 Pucangtelu	6	82	7	11,71
3 Somosari	6	56	9	6,22
4 Jelakcatur	6	95	7	13,57
5 Tiwet	6	73	9	8,11
6 Blajo	-	-	-	-
7 Gambuhan	-	-	-	-
8 Bojoasri	-	-	-	-
9 Cluring	6	52	9	5,78
10 Lukrejo	6	112	10	11,20
11 Mungli	6	95	10	9,50
12 Dibe	6	146	11	13,27
13 Pengangsalan	12	136	16	8,50
14 Butungan	6	43	8	5,38
15 Kalitengah	6	58	8	7,25
16 Kediren	6	54	10	5,40
17 Kuluran	6	104	10	10,40
18 Canditunggal	6	99	13	7,62
19 Sugihwaras	6	98	9	10,89
20 Tunjungmekar	6	124	11	11,27
<b>Jumlah / Total</b>	<b>108</b>	<b>1.542</b>	<b>165</b>	<b>9,35</b>

Sumber : Dinas Pendidikan Kabupaten Lamongan

**Tabel 4.1.6 Jumlah Sekolah, Murid, Guru dan Rasio Murid-Guru MI Swasta di Kecamatan Kalitengah, 2018**

Desa/Kelurahan	Lembaga Sekolah	Gedung Sekolah	Ruang Kelas
(1)	(2)	(3)	(4)
1 Pucangro	1	1	6
2 Pucangtelu	1	1	6
3 Somosari	1	1	6
4 Jelakcatur	1	1	6
5 Tiwet	1	1	6
6 Blajo	1	1	6
7 Gambuhan	1	1	6
8 Bojoasri	2	2	12
9 Cluring	-	-	-
10 Lukrejo	-	-	-
11 Mungli	-	-	-
12 Dibe	-	-	-
13 Pengangsalan	-	-	-
14 Butungan	1	1	6
15 Kalitengah	-	-	-
16 Kediren	1	1	6
17 Kuluran	1	1	6
18 Canditunggal	1	1	6
19 Sugihwaras	2	2	6
20 Tunjungmekar	1	1	6
<b>Jumlah / Total</b>	<b>16</b>	<b>16</b>	<b>90</b>

Sumber : Dinas Pendidikan Kabupaten Lamongan

Lanjutan Tabel 4.1.6

Desa/Kelurahan	Rombongan Belajar	Murid	Guru	Rasio Murid - Guru
(1)	(5)	(6)	(7)	(8)
1 Pucangro	6	45	8	6
2 Pucangtelu	6	55	9	6
3 Somosari	6	35	8	4
4 Jelakcatur	6	75	9	8
5 Tiwet	6	80	10	8
6 Blajo	6	65	9	7
7 Gambuhan	6	53	8	7
8 Bojoasri	12	126	16	8
9 Cluring	-	-	-	-
10 Lukrejo	-	-	-	-
11 Mungli	-	-	-	-
12 Dibe	-	-	-	-
13 Pengangsalan	-	-	-	-
14 Butungan	6	63	9	7
15 Kalitengah	-	-	-	-
16 Kediren	6	49	8	6
17 Kuluran	6	56	8	7
18 Canditunggal	6	55	7	8
19 Sugihwaras	6	71	8	9
20 Tunjungmekar	6	67	8	8
<b>Jumlah / Total</b>	<b>90</b>	<b>895</b>	<b>125</b>	<b>7,16</b>

Sumber : Dinas Pendidikan Kabupaten Lamongan

**Tabel 4.1.7 Jumlah Sekolah, Murid, Guru dan Rasio Murid-Guru SMP Negeri di Kecamatan Kalitengah, 2018**

Desa/Kelurahan	Lembaga Sekolah	Gedung Sekolah	Ruang Kelas
(1)	(2)	(3)	(4)
1 Pucangro	-	-	-
2 Pucangtelu	-	-	-
3 Somosari	-	-	-
4 Jelakcatur	-	-	-
5 Tiwet	-	-	-
6 Blajo	-	-	-
7 Gambuhan	-	-	-
8 Bojoasri	-	-	-
9 Cluring	-	-	-
10 Lukrejo	-	-	-
11 Mungli	-	-	-
12 Dibe	1	1	21
13 Pengangsalan	-	-	-
14 Butungan	-	-	-
15 Kalitengah	-	-	-
16 Kediren	-	-	-
17 Kuluran	-	-	-
18 Canditunggal	-	-	-
19 Sugihwaras	-	-	-
20 Tunjungmekar	-	-	-
<b>Jumlah / Total</b>	<b>1</b>	<b>1</b>	<b>21</b>

Sumber : Dinas Pendidikan Kabupaten Lamongan



Lanjutan Tabel 4.1.7

Desa/Kelurahan	Rombongan Belajar	Murid	Guru	Rasio Murid - Guru <i>Pupils Ratio</i>
(1)	(5)	(6)	(7)	(8)
1 Pucangro	-	-	-	-
2 Pucangtelu	-	-	-	-
3 Somosari	-	-	-	-
4 Jelakatur	-	-	-	-
5 Tiwet	-	-	-	-
6 Blajo	-	-	-	-
7 Gambuhan	-	-	-	-
8 Bojoasri	-	-	-	-
9 Cluring	-	-	-	-
10 Lukrejo	-	-	-	-
11 Mungli	-	-	-	-
12 Dibe	21	418	38	11
13 Pengangsalan	-	-	-	-
14 Butungan	-	-	-	-
15 Kalitengah	-	-	-	-
16 Kediren	-	-	-	-
17 Kuluran	-	-	-	-
18 Canditunggal	-	-	-	-
19 Sugihwaras	-	-	-	-
20 Tunjungmekar	-	-	-	-
<b>Jumlah / Total</b>	<b>21</b>	<b>418</b>	<b>38</b>	<b>11,00</b>

Sumber : Dinas Pendidikan Kabupaten Lamongan

**Tabel 4.1.8****Jumlah Sekolah, Murid, Guru dan Rasio Murid-Guru MTs Swasta di Kecamatan Kalitengah, 2018**

Desa/Kelurahan	Lembaga Sekolah	Gedung Sekolah	Ruang Kelas
(1)	(2)	(3)	(4)
1 Pucangro	-	-	-
2 Pucangtelu	-	-	-
3 Somosari	-	-	-
4 Jelakcatur	-	-	-
5 Tiwet	-	-	-
6 Blajo	-	-	-
7 Gambuhan	-	-	-
8 Bojoasri	1	1	3
9 Cluring	-	-	-
10 Lukrejo	-	-	-
11 Mungli	-	-	-
12 Dibe	-	-	-
13 Pengangsalan	-	-	-
14 Butungan	-	-	-
15 Kalitengah	1	1	3
16 Kediren	-	-	-
17 Kuluran	1	1	3
18 Canditunggal	-	-	-
19 Sugihwaras	2	2	5
20 Tunjungmekar	-	-	-
<b>Jumlah / Total</b>	<b>5</b>	<b>5</b>	<b>14</b>

Sumber : Dinas Pendidikan Kabupaten Lamongan

Lanjutan Tabel 4.1.8

Desa/Kelurahan	Rombongan Belajar	Murid	Guru	Rasio Murid - Guru
(1)	(5)	(6)	(7)	(8)
1 Pucangro	-	-	-	-
2 Pucangtelu	-	-	-	-
3 Somosari	-	-	-	-
4 Jelakcatur	-	-	-	-
5 Tiwet	-	-	-	-
6 Blajo	-	-	-	-
7 Gambuhan	-	-	-	-
8 Bojoasri	3	165	21	7,86
9 Cluring	-	-	-	-
10 Lukrejo	-	-	-	-
11 Mungli	-	-	-	-
12 Dibe	-	-	-	-
13 Pengangsalan	-	-	-	-
14 Butungan	-	-	-	-
15 Kalitengah	3	25	14	1,79
16 Kediren	-	-	-	-
17 Kuluran	3	53	22	2,41
18 Canditunggal	-	-	-	-
19 Sugihwaras	5	197	44	4,48
20 Tunjungmekar	-	-	-	-
<b>Jumlah / Total</b>	<b>14</b>	<b>440</b>	<b>101</b>	<b>4,36</b>

Sumber : Dinas Pendidikan Kabupaten Lamongan

**Tabel 4.1.9 Jumlah Sekolah, Murid, Guru dan Rasio Murid-Guru SMA Swasta di Kecamatan Kalitengah,**

Desa/Kelurahan	Lembaga Sekolah	Gedung Sekolah	Ruang Kelas
(1)	(2)	(3)	(4)
1 Pucangro	-	-	-
2 Pucangtelu	-	-	-
3 Somosari	-	-	-
4 Jelakcatur	-	-	-
5 Tiwet	-	-	-
6 Blajo	-	-	-
7 Gambuhan	-	-	-
8 Bojoasri	1	1	3
9 Cluring	-	-	-
10 Lukrejo	-	-	-
11 Mungli	-	-	-
12 Dibe	-	-	-
13 Pengangsalan	-	-	-
14 Butungan	-	-	-
15 Kalitengah	-	-	-
16 Kediren	-	-	-
17 Kuluran	-	-	-
18 Canditunggal	-	-	-
19 Sugihwaras	-	-	-
20 Tunjungmekar	-	-	-
<b>Jumlah / Total</b>	<b>1</b>	<b>1</b>	<b>3</b>

Sumber : Dinas Pendidikan Kabupaten Lamongan

Lanjutan Tabel 4.1.9

Desa/Kelurahan	Rombongan Belajar	Murid	Guru	Rasio Murid - Guru
(1)	(5)	(6)	(7)	(8)
1 Pucangro	-	-	-	-
2 Pucangtelu	-	-	-	-
3 Somosari	-	-	-	-
4 Jelakcatur	-	-	-	-
5 Tiwet	-	-	-	-
6 Blajo	-	-	-	-
7 Gambuhan	-	-	-	-
8 Bojoasri	1	85	19	4,47
9 Cluring	-	-	-	-
10 Lukrejo	-	-	-	-
11 Mungli	-	-	-	-
12 Dibe	-	-	-	-
13 Pengangsalan	-	-	-	-
14 Butungan	-	-	-	-
15 Kalitengah	-	-	-	-
16 Kediren	-	-	-	-
17 Kuluran	-	-	-	-
18 Canditunggal	-	-	-	-
19 Sugihwaras	-	-	-	-
20 Tunjungmekar	-	-	-	-
<b>Jumlah / Total</b>	<b>1</b>	<b>85</b>	<b>19</b>	<b>4,47</b>

Sumber : Dinas Pendidikan Kabupaten Lamongan

**Tabel 4.1.10 Jumlah Sekolah, Murid, Guru dan Rasio Murid-Guru MA Swasta di Kecamatan Kalitengah, 2018**

Desa/Kelurahan	Lembaga Sekolah	Gedung Sekolah	Ruang Kelas
(1)	(2)	(3)	(4)
1 Pucangro	-	-	-
2 Pucangtelu	-	-	-
3 Somosari	-	-	-
4 Jelakcatur	-	-	-
5 Tiwet	-	-	-
6 Blajo	-	-	-
7 Gambuhan	-	-	-
8 Bojoasri	-	-	-
9 Cluring	-	-	-
10 Lukrejo	-	-	-
11 Mungli	-	-	-
12 Dibe	-	-	-
13 Pengangsalan	-	-	-
14 Butungan	-	-	-
15 Kalitengah	-	-	-
16 Kediren	-	-	-
17 Kuluran	1	1	2
18 Canditunggal	-	-	-
19 Sugihwaras	-	-	-
20 Tunjungmekar	-	-	-
<b>Jumlah / Total</b>	<b>1</b>	<b>1</b>	<b>2</b>

Sumber : Dinas Pendidikan Kabupaten Lamongan

Lanjutan Tabel 4.1.10

Desa/Kelurahan	Rombongan Belajar	Murid	Guru	Rasio Murid - Guru
(1)	(5)	(6)	(7)	(8)
1 Pucangro	-	-	-	-
2 Pucangtelu	-	-	-	-
3 Somosari	-	-	-	-
4 Jelakcatur	-	-	-	-
5 Tiwet	-	-	-	-
6 Blajo	-	-	-	-
7 Gambuhan	-	-	-	-
8 Bojoasri	-	-	-	-
9 Cluring	-	-	-	-
10 Lukrejo	-	-	-	-
11 Mungli	-	-	-	-
12 Dibe	-	-	-	-
13 Pengangsalan	-	-	-	-
14 Butungan	-	-	-	-
15 Kalitengah	-	-	-	-
16 Kediren	-	-	-	-
17 Kuluran	2	22	18	1,22
18 Canditunggal	-	-	-	-
19 Sugihwaras	-	-	-	-
20 Tunjungmekar	-	-	-	-
<b>Jumlah / Total</b>	<b>2</b>	<b>22</b>	<b>18</b>	<b>1,22</b>

Sumber : Dinas Pendidikan Kabupaten Lamongan

**Tabel 4.1.11 Jumlah Sekolah, Murid, Guru dan Rasio Murid-Guru SMK Negeri di Kecamatan Kalitengah, 2018**

Desa/Kelurahan	Lembaga Sekolah	Gedung Sekolah	Ruang Kelas
(1)	(2)	(3)	(4)
1 Pucangro	-	-	-
2 Pucangtelu	-	-	-
3 Somosari	-	-	-
4 Jelakcatur	-	-	-
5 Tiwet	-	-	-
6 Blajo	-	-	-
7 Gambuhan	-	-	-
8 Bojoasri	-	-	-
9 Cluring	-	-	-
10 Lukrejo	-	-	-
11 Mungli	-	-	-
12 Dibe	1	1	18
13 Pengangsalan	-	-	-
14 Butungan	-	-	-
15 Kalitengah	-	-	-
16 Kediren	-	-	-
17 Kuluran	-	-	-
18 Canditunggal	-	-	-
19 Sugihwaras	-	-	-
20 Tunjungmekar	-	-	-
<b>Jumlah / Total</b>	<b>1</b>	<b>1</b>	<b>18</b>

Sumber : Dinas Pendidikan Kabupaten Lamongan



Lanjutan Tabel 4.1.11

Desa/Kelurahan	Rombongan Belajar	Murid	Guru	Rasio Murid - Guru
(1)	(5)	(6)	(7)	(8)
1 Pucangro	-	-	-	-
2 Pucangtelu	-	-	-	-
3 Somosari	-	-	-	-
4 Jelakcatur	-	-	-	-
5 Tiwet	-	-	-	-
6 Blajo	-	-	-	-
7 Gambuhan	-	-	-	-
8 Bojoasri	-	-	-	-
9 Cluring	-	-	-	-
10 Lukrejo	-	-	-	-
11 Mungli	-	-	-	-
12 Dibe	18	744	53	14,04
13 Pengangsalan	-	-	-	-
14 Butungan	-	-	-	-
15 Kalitengah	-	-	-	-
16 Kediren	-	-	-	-
17 Kuluran	-	-	-	-
18 Canditunggal	-	-	-	-
19 Sugihwaras	-	-	-	-
20 Tunjungmekar	-	-	-	-
<b>Jumlah / Total</b>	<b>18</b>	<b>744</b>	<b>53</b>	<b>14,04</b>

Sumber : Dinas Pendidikan Kabupaten Lamongan

**Tabel 4.1.12 Jumlah Sekolah, Murid, Guru dan Rasio Murid-Guru SMK Swasta di Kecamatan Kalitengah, 2018**

Desa/Kelurahan	Lembaga Sekolah	Gedung Sekolah	Ruang Kelas
(1)	(2)	(3)	(4)
1 Pucangro	-	-	-
2 Pucangtelu	-	-	-
3 Somosari	-	-	-
4 Jelakcatur	-	-	-
5 Tiwet	-	-	-
6 Blajo	-	-	-
7 Gambuhan	-	-	-
8 Bojoasri	-	-	-
9 Cluring	-	-	-
10 Lukrejo	-	-	-
11 Mungli	-	-	-
12 Dibe	-	-	-
13 Pengangsalan	-	-	-
14 Butungan	-	-	-
15 Kalitengah	-	-	-
16 Kediren	-	-	-
17 Kuluran	-	-	-
18 Canditungal	-	-	-
19 Sugihwaras	1	1	5
20 Tunjungmekar	-	-	-
<b>Jumlah / Total</b>	<b>1</b>	<b>1</b>	<b>5</b>

Sumber : Dinas Pendidikan Kabupaten Lamongan

Lanjutan Tabel 4.1.12

Desa/Kelurahan	Rombongan Belajar	Murid	Guru	Rasio Murid - Guru
(1)	(5)	(6)	(7)	(8)
1 Pucangro	-	-	-	-
2 Pucangtelu	-	-	-	-
3 Somosari	-	-	-	-
4 Jelakcatur	-	-	-	-
5 Tiwet	-	-	-	-
6 Blajo	-	-	-	-
7 Gambuhan	-	-	-	-
8 Bojoasri	-	-	-	-
9 Cluring	-	-	-	-
10 Lukrejo	-	-	-	-
11 Mungli	-	-	-	-
12 Dibe	-	-	-	-
13 Pengangsalan	-	-	-	-
14 Butungan	-	-	-	-
15 Kalitengah	-	-	-	-
16 Kediren	-	-	-	-
17 Kuluran	-	-	-	-
18 Canditunggal	-	-	-	-
19 Sugihwaras	5	140	29	4,83
20 Tunjungmekar	-	-	-	-
<b>Jumlah / Total</b>	<b>5</b>	<b>140</b>	<b>29</b>	<b>4,83</b>

Sumber : Dinas Pendidikan Kabupaten Lamongan

**Tabel 4.1.13 Jumlah Lembaga Pendidikan Keagamaan dan Panti Asuhan Kecamatan Kalitengah, 2018**

Desa/Kelurahan	Pondok Pesantren	Santri	Ustadz
(1)	(2)	(3)	(4)
1 Pucangro	-	-	-
2 Pucangtelu	-	-	-
3 Somosari	-	-	-
4 Jelakcatur	-	-	-
5 Tiwet	-	-	-
6 Blajo	-	-	-
7 Gambuhan	-	-	-
8 Bojoasri	1	65	1
9 Cluring	-	-	-
10 Lukrejo	-	-	-
11 Mungli	-	-	-
12 Dibe	-	-	-
13 Pengangsalan	-	-	-
14 Butungan	-	-	-
15 Kalitengah	-	-	-
16 Kediren	-	-	-
17 Kuluran	-	-	-
18 Canditunggal	-	-	-
19 Sugihwaras	1	95	1
20 Tunjungmekar	-	-	-
<b>Jumlah</b>	<b>2</b>	<b>160</b>	<b>2</b>

Sumber : Kantor PPAI Kecamatan Kalitengah

**Tabel 4.1.14 Jumlah Fasilitas Olahraga Menurut Desa dan Jenis Olahraga di Kecamatan Kalitengah, 2018**

Desa/Kelurahan	Sepak Bola	Bola Volly	Bulu Tangkis
(1)	(2)	(3)	(4)
1 Pucangro	-	1	1
2 Pucangtelu	-	1	-
3 Somosari	-	1	-
4 Jelakcatur	-	1	-
5 Tiwet	-	1	1
6 Blajo	-	1	1
7 Gambuhan	-	1	1
8 Bojoasri	-	1	1
9 Cluring	-	1	1
10 Lukrejo	-	1	1
11 Mungli	-	1	1
12 Dibe	1	1	1
13 Pengangsalan	1	1	1
14 Butungan	-	1	-
15 Kalitengah	1	1	1
16 Kediren	-	1	1
17 Kuluran	1	1	1
18 Canditunggal	-	1	1
19 Sugihwaras	1	1	1
20 Tunjungmekar	1	1	1
<b>Jumlah / Total</b>	<b>6</b>	<b>20</b>	<b>16</b>

Sumber : Dinas Pendidikan dan Olahraga Kecamatan Kalitengah

Lanjutan Tabel 4.1.14

Desa/Kelurahan	Tenis	Renang	Basket	Tenis Meja	Jumlah
(1)	(5)	(6)	(7)	(8)	(9)
1 Pucangro	-	-	-	1	3
2 Pucangtelu	-	-	-	1	2
3 Somosari	-	-	-	1	2
4 Jelakcatur	-	-	-	1	2
5 Tiwet	-	-	-	1	3
6 Blajo	-	-	-	1	3
7 Gambuhan	-	-	-	1	3
8 Bojoasri	-	-	-	1	3
9 Cluring	-	-	-	1	3
10 Lukrejo	-	-	-	1	3
11 Mungli	-	-	-	1	3
12 Dibe	-	-	-	1	4
13 Pengangsalan	-	-	-	1	4
14 Butungan	-	-	-	1	2
15 Kalitengah	-	-	-	1	4
16 Kediren	-	-	-	1	3
17 Kuluran	-	-	-	1	4
18 Canditunggal	-	-	-	1	3
19 Sugihwaras	-	-	-	1	4
20 Tunjungmekar	-	-	-	1	4
<b>Jumlah / Total</b>	-	-	-	<b>20</b>	<b>62</b>

Sumber : Dinas Pendidikan dan Olahraga Kecamatan Kalitengah

**Tabel 4.2.1 Jumlah Fasilitas Kesehatan Menurut Desa di Kecamatan Kalitengah, 2018**

Desa/Kelurahan	Rumah Sakit Umum	Rumah Sakit Bersalin	Klinik	Klinik Rawat Inap
(1)	(2)	(3)	(4)	(5)
1 Pucangro	-	-	-	-
2 Pucangtelu	-	-	-	-
3 Somosari	-	-	-	-
4 Jelakcatur	-	-	-	-
5 Tiwet	-	-	-	-
6 Blajo	-	-	-	-
7 Gambuhan	-	-	-	-
8 Bojoasri	-	-	-	-
9 Cluring	-	-	-	-
10 Lukrejo	-	-	-	-
11 Mungli	-	-	-	-
12 Dibe	-	-	-	-
13 Pengangsalan	-	-	-	-
14 Butungan	-	-	-	-
15 Kalitengah	-	-	-	-
16 Kediren	-	-	-	-
17 Kuluran	-	-	-	-
18 Canditunggal	-	-	-	-
19 Sugihwaras	-	-	-	-
20 Tunjungmekar	-	-	-	-
<b>Kalitengah</b>	<b>0</b>	<b>0</b>	<b>0</b>	<b>0</b>

Sumber : Puskesmas Kecamatan Kalitengah

Lanjutan Tabel 4.2.1

Desa/Kelurahan	Puskesmas	Puskesmas Pembantu	Apotek
(1)	(6)	(7)	(8)
1 Pucangro	-	-	-
2 Pucangtelu	-	-	-
3 Somosari	-	-	-
4 Jelakcatur	-	-	-
5 Tiwet	-	1	-
6 Blajo	-	-	-
7 Gambuhan	-	-	-
8 Bojoasri	-	1	-
9 Cluring	-	-	-
10 Lukrejo	-	1	-
11 Mungli	-	-	-
12 Dibe	1	-	-
13 Pengangsalan	-	-	-
14 Butungan	-	-	-
15 Kalitengah	-	-	-
16 Kediren	-	-	-
17 Kuluran	-	-	-
18 Canditunggal	-	-	-
19 Sugihwaras	-	-	-
20 Tunjungmekar	-	1	-
<b>Kalitengah</b>	<b>1</b>	<b>4</b>	<b>0</b>

Sumber : Puskesmas Kecamatan Kalitengah



**Tabel 4.2.2 Jumlah Tenaga Kesehatan Menurut Desa di Kecamatan Kalitengah, 2018**

Desa/Kelurahan	Dokter	Bidan	Mantri Kesehatan	Dukun bayi
(1)	(2)	(3)	(4)	(5)
1 Pucangro	-	1	2	-
2 Pucangtelu	-	1	-	-
3 Somosari	-	1	-	-
4 Jelakcatur	-	1	-	1
5 Tiwet	-	1	-	-
6 Blajo	-	1	4	-
7 Gambuhan	-	1	-	-
8 Bojoasri	-	1	-	1
9 Cluring	-	1	-	-
10 Lukrejo	-	1	-	-
11 Mungli	-	1	-	1
12 Dibe	-	1	1	-
13 Pengangsalan	-	1	-	1
14 Butungan	-	1	-	-
15 Kalitengah	-	1	1	-
16 Kediren	-	1	-	-
17 Kuluran	-	1	3	2
18 Canditunggal	-	1	-	1
19 Sugihwaras	-	1	-	-
20 Tunjungmekar	1	1	2	-
<b>Kalitengah</b>	<b>1</b>	<b>20</b>	<b>7</b>	<b>7</b>

Sumber : Puskesmas Kecamatan Kalitengah

**Tabel 4.3.1 Jumlah Penduduk Menurut Agama di Kecamatan Kalitengah, 2018**

Desa/Kelurahan	Islam	Katholik	Protestan	Hindu	Budha
(1)	(2)	(3)	(4)	(5)	(6)
1 Pucangro	3.081	-	-	-	-
2 Pucangtelu	2.422	-	-	-	-
3 Somosari	1.458	-	-	-	-
4 Jelakcatur	2.227	-	-	-	-
5 Tiwet	1.244	-	-	-	-
6 Blajo	924	-	-	-	-
7 Gambuhan	812	-	-	-	-
8 Bojoasri	2.527	-	-	-	-
9 Cluring	663	-	-	-	-
10 Lukrejo	1.725	-	-	-	-
11 Mungli	1.159	-	-	-	-
12 Dibe	2.355	-	-	-	-
13 Pengangsalan	1.654	-	-	-	-
14 Butungan	1.293	-	-	-	-
15 Kalitengah	889	-	-	-	-
16 Kediren	1.479	-	-	-	-
17 Kuluran	2.820	-	-	-	-
18 Canditunggal	2.337	-	-	-	-
19 Sugihwaras	3.426	-	-	-	-
20 Tunjungmekar	1.797	-	-	-	-
<b>Jumlah</b>	<b>36.292</b>	<b>0</b>	<b>0</b>	<b>0</b>	<b>0</b>

Sumber : KUA / PPAI Kecamatan Kalitengah

**Tabel 4.3.2 Nikah, Talak, Cerai, dan Rujuk di Kecamatan Kalitengah, 2018**

Desa/Kelurahan	Nikah	Talak	Cerai	Rujuk	Jumlah
(1)	(2)	(3)	(4)	(5)	(6)
1 Pucangro	25	-	1	-	26
2 Pucangtelu	26	-	-	-	26
3 Somosari	16	-	-	-	16
4 Jelakcatur	22	-	-	-	22
5 Tiwet	8	1	1	-	10
6 Blajo	10	-	-	-	10
7 Gambuhan	9	-	2	-	11
8 Bojoasri	15	-	1	-	16
9 Cluring	6	2	-	-	8
10 Lukrejo	12	-	-	-	12
11 Mungli	15	1	1	-	17
12 Dibe	17	-	-	-	17
13 Pengangsalan	10	-	-	-	10
14 Butungan	9	-	-	-	9
15 Kalitengah	6	-	-	-	6
16 Kediren	11	1	1	-	13
17 Kuluran	12	-	-	-	12
18 Canditunggal	21	-	-	-	21
19 Sugihwaras	18	1	1	-	20
20 Tunjungmekar	12	-	-	-	12
<b>Jumlah</b>	<b>280</b>	<b>6</b>	<b>8</b>	<b>0</b>	<b>294</b>

Sumber : KUA / PPAI Kecamatan Kalitengah

# BAB 5 PERTANIAN

<https://lamongankab.bps.go.id>

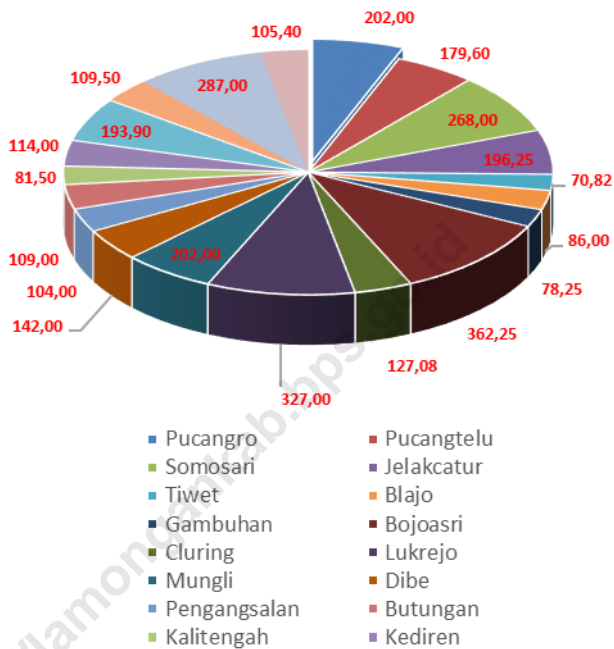
## ULASAN

Sebagian besar lahan di Kecamatan Kalitengah adalah lahan pertanian dengan luas sebesar 2.791,07 ha atau 83,41 persen dari luas seluruh wilayah kecamatan. Semua lahan pertanian di wilayah Kecamatan Kalitengah, masuk dalam pengairan irigasi setengah teknis. Jika dilihat dari luas pertanian per desa, Desa Bojoasri adalah desa dengan luas pertanian terbesar, yakni 351,50 hektar.

Pada tahun 2018, produksi padi di Kecamatan Kalitengah lebih besar daripada produksi jagung dan kacang hijau. Jumlah produksi padi mencapai 19.882,63 ton dengan luas panen 3.054 hektar. Sehingga, produktivitas padi di Kecamatan Kalitengah pada tahun 2018 ini adalah 6,51 ton per hektar. Produktivitas jagung sedikit lebih rendah dibandingkan padi, yakni sekitar 5,32 ton per hektar. Untuk kacang hijau, produktivitasnya mencapai 1,06 ton per hektar.

Populasi ternak besar, kecil, dan unggas di Kecamatan Kalitengah didominasi unggas ayam buras yang mencapai 17.470 ekor, yang disusul ternak kambing sebanyak 1.841 ekor, lalu unggas itik sebanyak 1.630 ekor, sapi 970 ekor, dan domba 961 ekor.

**Gambar 5. Produksi Tanaman Pangan Kecamatan Kalitengah, 2018**



**Tabel 5.1.1 Luas Wilayah Menurut Jenis Penggunaan Lahan di Kecamatan Kalitengah (Ha), 2018**

Desa/Kelurahan	Lahan Pertanian		Lahan Bukan Pertanian	Jumlah
	Sawah	Bukan Sawah		
(1)	(2)	(3)	(4)	(5)
1 Pucangro	162,00	-	40,00	202,00
2 Pucangtelu	159,00	-	20,60	179,60
3 Somosari	256,00	-	12,00	268,00
4 Jelakcatur	180,00	-	16,25	196,25
5 Tiwet	59,32	-	11,50	70,82
6 Blajo	72,00	-	14,00	86,00
7 Gambuhan	69,25	-	9,00	78,25
8 Bojoasri	351,00	-	11,25	362,25
9 Cluring	121,00	-	6,08	127,08
10 Lukrejo	311,00	-	16,00	327,00
11 Mungli	182,00	8,00	12,00	202,00
12 Dibe	114,00	12,00	16,00	142,00
13 Pengangsalan	31,00	51,00	22,00	104,00
14 Butungan	76,00	16,00	17,00	109,00
15 Kalitengah	63,00	6,00	12,50	81,50
16 Kediren	80,00	19,00	15,00	114,00
17 Kuluran	144,00	27,00	22,90	193,90
18 Canditunggal	66,00	23,00	20,50	109,50
19 Sugihwaras	199,00	39,00	49,00	287,00
20 Tunjungmekar	95,00	-	10,40	105,40
<b>Kalitengah</b>	<b>2.790,57</b>	<b>201,00</b>	<b>353,98</b>	<b>3.345,55</b>

Sumber : UPT. Dinas Pertanian dan Kehutanan Kec. Kalitengah

**Tabel 5.1.2 Luas Wilayah Menurut Jenis Pengairan Lahan di Kecamatan Kalitengah (Ha), 2018**

Desa/Kelurahan	Jenis Pengairan			Jumlah
	Teknis	Setengah Teknis	Non PU	
(1)	(2)	(3)	(4)	(5)
1 Pucangro	-	162,00	-	162,00
2 Pucangtelu	-	159,00	-	159,00
3 Somosari	-	256,00	-	256,00
4 Jelakatur	-	180,00	-	180,00
5 Tiwet	-	59,32	-	59,32
6 Blajo	-	72,00	-	72,00
7 Gambuhan	-	69,25	-	69,25
8 Bojoasri	-	351,00	-	351,00
9 Cluring	-	121,00	-	121,00
10 Lukrejo	-	311,00	-	311,00
11 Mungli	-	182,00	-	182,00
12 Dibe	-	114,00	-	114,00
13 Pengangsalan	-	31,00	-	31,00
14 Butungan	-	76,00	-	76,00
15 Kalitengah	-	63,00	-	63,00
16 Kediren	-	80,00	-	80,00
17 Kuluran	-	144,00	-	144,00
18 Canditunggal	-	66,00	-	66,00
19 Sugihwaras	-	199,00	-	199,00
20 Tunjungmekar	-	95,00	-	95,00
<b>Kalitengah</b>	<b>0,00</b>	<b>2.790,57</b>	<b>0,00</b>	<b>2.790,57</b>

Sumber : UPT. Dinas Pertanian dan Kehutanan Kec. Kalitengah



**Tabel 5.1.3 Luas Panen, Produksi dan Produktivitas Padi di Kecamatan Kalitengah, 2018**

Desa/Kelurahan	Luas Panen (Ha)	Produksi (Ton)	Produktivitas (Ton/ha)
(1)	(2)	(3)	(4)
1 Pucangro	201	1.327	6,6
2 Pucangtelu	135	891	6,6
3 Somosari	176	1.162	6,6
4 Jelakcatur	12	79	6,6
5 Tiwet	8	53	6,6
6 Blajo	72	475	6,6
7 Gambuhan	56	370	6,6
8 Bojoasri	258	1.703	6,6
9 Cluring	136	898	6,6
10 Lukrejo	289	1.907	6,6
11 Mungli	183	1.208	6,6
12 Dibe	221	1.459	6,6
13 Pengangsalan	76	502	6,6
14 Butungan	139	917	6,6
15 Kalitengah	118	779	6,6
16 Kediren	132	871	6,6
17 Kuluran	169	1.115	6,6
18 Canditunggal	122	805	6,6
19 Sugihwaras	469	3.095	6,6
20 Tunjungmekar	105	693	6,6
<b>Kalitengah</b>	<b>3.077</b>	<b>20.308</b>	<b>6,6</b>

Sumber : UPT. Dinas Pertanian dan Kehutanan Kec. Kalitengah

**Tabel 5.1.4 Luas Panen, Produksi dan Produktivitas Jagung di Kecamatan Kalitengah, 2018**

Desa/Kelurahan	Luas Panen (Ha)	Produksi (Ton)	Produktivitas (Ton/ha)
(1)	(2)	(3)	(4)
1 Pucangro	21,00	114,66	5,46
2 Pucangtelu	5,00	27,50	5,50
3 Somosari	8,00	42,40	5,30
4 Jelakcatur	-	-	-
5 Tiwet	2,00	10,40	5,20
6 Blajo	3,00	16,14	5,38
7 Gambuhan	2,00	10,70	5,35
8 Bojoasri	8,00	42,40	5,30
9 Cluring	7,00	37,80	5,40
10 Lukrejo	18,00	98,46	5,47
11 Mungli	11,00	59,95	5,45
12 Dibe	12,00	64,20	5,35
13 Pengangsalan	93,00	479,88	5,16
14 Butungan	58,00	306,24	5,28
15 Kalitengah	10,00	53,50	5,35
16 Kediren	43,00	230,05	5,35
17 Kuluran	32,00	169,92	5,31
18 Canditunggal	23,00	121,21	5,27
19 Sugihwaras	45,00	237,15	5,27
20 Tunjungmekar	4,00	21,20	5,30
<b>Kalitengah</b>	<b>405,00</b>	<b>2.143,76</b>	<b>5,29</b>

Sumber : UPT. Dinas Pertanian dan Kehutanan Kec. Kalitengah

**Tabel 5.1.5 Luas Panen, Produksi dan Produktivitas Kacang Hijau di Kecamatan Kalitengah, 2018**

Desa/Kelurahan	Luas Panen (Ha)	Produksi (Ton)	Produktivitas (Ton/ha)
(1)	(2)	(3)	(4)
1 Pucangro	-	-	-
2 Pucangtelu	-	-	-
3 Somosari	-	-	-
4 Jelakcatur	-	-	-
5 Tiwet	-	-	-
6 Blajo	-	-	-
7 Gambuhan	-	-	-
8 Bojoasri	-	-	-
9 Cluring	-	-	-
10 Lukrejo	-	-	-
11 Mungli	-	-	-
12 Dibe	-	-	-
13 Pengangsalan	6,00	6,48	1,08
14 Butungan	4,00	4,32	1,08
15 Kalitengah	-	-	-
16 Kediren	-	-	-
17 Kuluran	2,00	2,10	1,05
18 Canditunggal	-	-	-
19 Sugihwaras	-	-	-
20 Tunjungmekar	-	-	-
<b>Kalitengah</b>	<b>12,00</b>	<b>12,90</b>	<b>1,08</b>

Sumber : UPT. Dinas Pertanian dan Kehutanan Kec. Kalitengah

**Tabel 5.2.1 Jumlah Alat-alat Pertanian di Kecamatan Kalitengah, 2018**

Desa/Kelurahan	Hand Sprayer	Pompa Air	Hand Traktor	RMU/ Huller
(1)	(2)	(3)	(4)	(5)
1 Pucangro	-	92	1	-
2 Pucangtelu	-	90	-	2
3 Somosari	-	65	-	-
4 Jelakcatur	-	116	1	-
5 Tiwet	-	42	-	1
6 Blajo	-	41	-	-
7 Gambuhan	-	72	-	-
8 Bojoasri	-	175	-	-
9 Cluring	-	49	-	-
10 Lukrejo	-	128	1	1
11 Mungli	-	77	-	1
12 Dibe	-	198	1	2
13 Pengangsalan	-	28	-	-
14 Butungan	-	33	-	-
15 Kalitengah	-	18	-	-
16 Kediren	-	44	-	-
17 Kuluran	-	219	2	1
18 Canditunggal	-	89	1	-
19 Sugihwaras	-	228	2	3
20 Tunjungmekar	-	114	1	1
<b>Kalitengah</b>	<b>0</b>	<b>1.918</b>	<b>10</b>	<b>12</b>

Sumber : UPT. Dinas Pertanian dan Kehutanan Kec. Kalitengah

**Tabel. 5.3.1 Populasi Ternak Besar dan Kecil Kecamatan Kalitengah, 2018**

Desa/Kelurahan	Sapi	Kerbau	Kambing	Domba	Kuda
(1)	(2)	(3)	(4)	(5)	(6)
1 Pucangro	16	-	150	60	-
2 Pucangtelu	9	-	99	67	-
3 Somosari	18	-	83	63	-
4 Jelakcatur	10	-	62	42	-
5 Tiwet	5	-	69	65	-
6 Blajo	2	-	83	53	-
7 Gambuhan	3	-	55	42	-
8 Bojoasri	3	-	90	33	-
9 Cluring	8	-	62	41	-
10 Lukrejo	4	-	83	33	-
11 Mungli	85	2	65	41	-
12 Dibe	172	-	119	65	-
13 Pengangsalan	75	-	75	39	-
14 Butungan	92	-	118	32	-
15 Kalitengah	21	-	119	53	-
16 Kediren	105	-	95	65	-
17 Kuluran	163	-	113	63	-
18 Canditunggal	58	-	121	34	-
19 Sugihwaras	161	-	162	68	-
20 Tunjungmekar	8	-	65	25	-
<b>Jumlah</b>	<b>1 018</b>	<b>2</b>	<b>1 888</b>	<b>984</b>	<b>0</b>

Sumber : UPT. Dinas Peternakan Kec. Kalitengah


**Tabel. 5.3.2 Populasi Unggas Kecamatan Kalitengah, 2018**

Desa/Kelurahan	Ayam Buras	Ayam Pedaging	Ayam Petelur	Itik	Itik Manila
(1)	(2)	(3)	(4)	(5)	(6)
1 Pucangro	1.191	-	-	55	12
2 Pucangtelu	996	-	-	76	9
3 Somosari	635	-	-	112	11
4 Jelakcatur	915	-	-	170	12
5 Tiwet	416	-	-	175	25
6 Blajo	495	-	-	180	15
7 Gambuhan	378	-	-	170	16
8 Bojoasri	705	-	-	268	23
9 Cluring	398	-	-	45	3
10 Lukrejo	668	-	-	83	3
11 Mungli	592	-	-	99	5
12 Dibe	1.293	-	-	26	6
13 Pengangsalan	836	-	-	25	6
14 Butungan	779	-	-	31	5
15 Kalitengah	1.209	-	-	35	6
16 Kediren	832	-	-	19	5
17 Kuluran	1.413	-	-	26	12
18 Canditunggal	921	-	-	33	6
19 Sugihwaras	1.822	-	-	26	21
20 Tunjungmekar	1.118	-	-	13	5
<b>Jumlah</b>	<b>17.612</b>	<b>0</b>	<b>0</b>	<b>1.667</b>	<b>206</b>

Sumber : UPT. Dinas Peternakan Kec. Kalitengah

# BAB 6 INDUSTRI

<https://lamongankab.bps.go.id>



## ULASAN

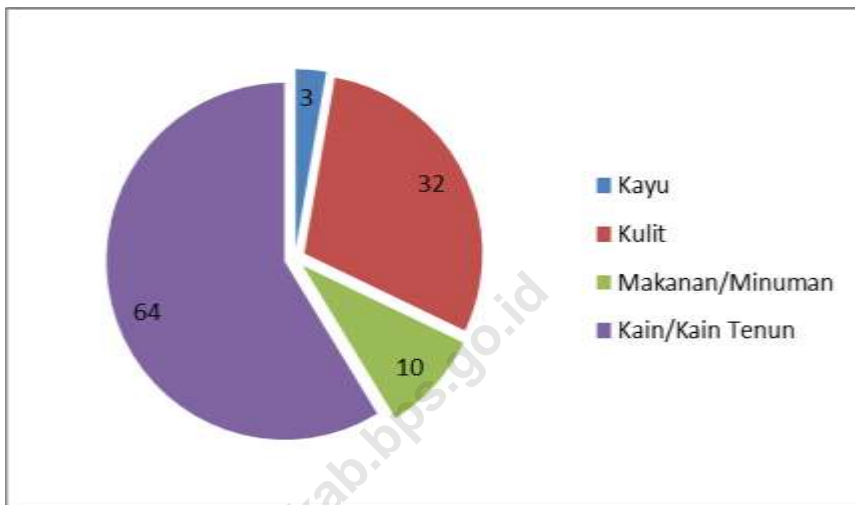
Sektor industri di Kecamatan Kalitengah secara kuantitas masih sangat sedikit. Kondisi topografi dan letak geografis menjadi salah satu alasan dimana masyarakat di Kecamatan Kalitengah sebagian besar merupakan petani.

Data dari Kecamatan Kalitengah mencatat tahun 2018 ada 113 usaha kecil/kerajinan rumah tangga. Desa Pengangsalan merupakan desa dengan jumlah usaha kecil/kerajinan rumah tangga terbanyak dibanding desa-desa lain di Kecamatan Kalitengah. Ada sebanyak 56 usaha kecil/kerajinan rumah tangga di Desa Pengangsalan.

Dari total 113 usaha kecil/kerajinan rumah tangga di Kecamatan Kalitengah, usaha kecil/kerajinan rumah tangga kategori kain/kain tenun merupakan yang paling banyak dilakukan. Tercatat ada 64 usaha kain/kain tenun di Kecamatan Kalitengah dimana 55 usaha diantaranya terdapat di Desa Pengangsalan.



**Gambar 6. JUmlah Industri Menurut Jenis Industri Kecamatan Kalitengah, 2018**



**Tabel 6.1.1 Jumlah Industri menurut Jenis di Kecamatan Kalitengah, 2018**

Desa/Kelurahan	Industri Kecil/ Kerajinan RT	Industri Sedang	Industri Besar	Jumlah
(1)	(2)	(3)	(4)	(5)
1 Pucangro	-	-	-	0
2 Pucangtelu	3	-	-	3
3 Somosari	-	-	-	0
4 Jelakcatur	-	-	-	0
5 Tiwet	1	-	-	1
6 Blajo	-	-	-	0
7 Gambuhan	-	-	-	0
8 Bojoasri	42	-	-	42
9 Cluring	1	-	-	1
10 Lukrejo	-	-	-	0
11 Mungli	-	-	-	0
12 Dibe	-	-	-	0
13 Pengangsalan	56	-	-	56
14 Butungan	2	-	-	2
15 Kalitengah	-	-	-	
16 Kediren	1	-	-	
17 Kuluran	1	-	-	
18 Canditunggal	1	-	-	1
19 Sugihwaras	3	-	-	3
20 Tunjungmekar	3	-	-	3
<b>Jumlah</b>	<b>114</b>	<b>0</b>	<b>0</b>	<b>112</b>

Sumber : Kantor Desa dan Kantor Kecamatan Kalitengah

**Tabel. 6.1.2 Jumlah Industri Kecil dan Kerajinan Rumah Tangga di Kecamatan Kalitengah, 2018**

	Desa/ Kelurahan	Kulit	Kayu	Logam	Anyaman
	(1)	(2)	(3)	(4)	(5)
1	Pucangro	-	-	-	-
2	Pucangtelu	-	1	-	-
3	Somosari	-	-	-	-
4	Jelakcatur	-	-	-	-
5	Tiwet	-	-	-	-
6	Blajo	-	-	-	-
7	Gambuhan	-	-	-	-
8	Bojoasri	32	-	-	-
9	Cluring	-	-	-	-
10	Lukrejo	-	-	-	-
11	Mungli	-	-	-	-
12	Dibe	-	-	-	-
13	Pengangsalan	-	-	1	-
14	Butungan	-	1	-	-
15	Kalitengah	-	-	-	-
16	Kediren	-	-	-	-
17	Kuluran	-	-	-	-
18	Canditunggal	-	-	-	-
19	Sugihwaras	-	1	-	-
20	Tunjungmekar	-	-	-	-
	<b>Jumlah</b>	<b>32</b>	<b>3</b>	<b>1</b>	<b>0</b>

Sumber : Kantor Desa

# Bab 7 PERDAGANGAN



## ULASAN

Perekonomian masyarakat akan lebih cepat berkembang jika tersedia sarana perekonomian yang memadai. Sarana perekonomian yang ada terdiri dari perbankan, pasar, toko/kios, restoran/depot dan warung/kedai.

Pada tahun 2018, jumlah pasar desa di Kecamatan Kalitengah sebanyak 2 pasar yang terletak di Desa Pucangro. Sedangkan jumlah kios dan warung masing-masing sebanyak 118 kios dan 97 toko. Desa yang memiliki kios dan warung terbanyak adalah Desa Tunjungmekar yaitu 118 kios dan 97 warung.

Usaha jasa tersedia di seluruh desa di Kecamatan Kalitengah yaitu sejumlah 3 bengkel mobil/motor, 9 reparasi elektronik, 4 bengkel las, 9 salon/pangkas rambut, 29 penjahit, 23 usaha persewaan alat pesta, dan 2 usaha fotocopi.

Gambar 7. Banyaknya Toko dan Warung di Kecamatan Kalitengah, 2018



**Tabel 7.1 Banyaknya Sarana Perdagangan Menurut Jenisnya di Kecamatan Kalitengah, 2018**

Desa/Kelurahan	Minimarket	Pasar Desa	Toko	Warung	Jumlah
(1)	(2)	(3)	(4)	(6)	(8)
1 Pucangro	-	2	21	6	29
2 Pucangtelu	-	-	8	3	11
3 Somosari	-	-	3	2	5
4 Jelakatur	-	-	3	2	5
5 Tiwet	-	-	2	1	3
6 Blajo	-	-	2	1	3
7 Gambuhan	-	-	3	2	5
8 Bojoasri	-	-	2	2	4
9 Cluring	-	-	3	2	5
10 Lukrejo	-	-	3	2	5
11 Mungli	-	-	3	2	5
12 Dibe	-	-	2	1	3
13 Pengangsalan	-	-	2	1	3
14 Butungan	-	-	2	3	5
15 Kalitengah	-	-	2	2	4
16 Kediren	-	-	2	2	4
17 Kuluran	-	-	4	7	11
18 Canditunggal	-	-	3	7	10
19 Sugihwaras	-	-	6	14	20
20 Tunjungmekar	-	-	42	35	77
<b>Jumlah</b>	<b>0</b>	<b>2</b>	<b>118</b>	<b>97</b>	<b>217</b>

Sumber : Kantor Desa dan Kantor Kecamatan Kalitengah

**Tabel 7.2 Jumlah Toko dan PKL di Kecamatan kalitengah, 2018**

Desa/Kelurahan	Toko	PKL	Jumlah
(1)	(2)	(3)	(5)
1 Pucangro	2	1	3
2 Pucangtelu	1	-	1
3 Somosari	2	-	2
4 Jelakcatur	1	-	1
5 Tiwet	1	-	1
6 Blajo	1	-	1
7 Gambuhan	2	-	2
8 Bojoasri	4	-	4
9 Cluring	2	-	2
10 Lukrejo	2	-	2
11 Mungli	1	-	1
12 Dibe	1	-	1
13 Pengangsalan	1	-	1
14 Butungan	1	-	1
15 Kalitengah	1	2	3
16 Kediren	1	-	1
17 Kuluran	1	-	1
18 Canditunggal	1	-	1
19 Sugihwaras	2	2	4
20 Tunjungmekar	6	3	9
<b>Jumlah</b>	<b>34</b>	<b>8</b>	<b>42</b>

Sumber : Kantor Desa dan Kantor Kecamatan Kalitengah



**Tabel 7.3 Jumlah Usaha Jasa Perseorangan di Kecamatan Kalitengah, 2018**

Desa/Kelurahan	Bengkel Mobil/Motor	Cuci Mobil/Motor	Reparasi Elektronik	Bengkel Las	Jumlah
(1)	(2)	(3)	(4)	(5)	(6)
1 Pucangro	1	-	1	1	3
2 Pucangtelu	-	-	-	-	0
3 Somosari	-	-	-	-	0
4 Jelakcatur	-	-	-	-	0
5 Tiwet	1	-	1	-	2
6 Blajo	-	-	-	-	0
7 Gambuhan	-	-	-	-	0
8 Bojoasri	-	-	1	-	1
9 Cluring	-	-	-	-	0
10 Lukrejo	-	-	-	-	0
11 Mungli	-	-	-	-	0
12 Dibe	-	-	1	-	1
13 Pengangsalan	-	-	1	-	1
14 Butungan	-	-	-	-	0
15 Kalitengah	-	-	-	-	0
16 Kediren	-	-	-	-	0
17 Kuluran	1	-	-	1	2
18 Canditunggal	-	-	1	-	1
19 Sugihwaras	-	-	-	-	0
20 Tunjungmekar	-	-	3	2	5
<b>Jumlah</b>	<b>3</b>	<b>0</b>	<b>9</b>	<b>4</b>	<b>16</b>

Sumber : Kantor Desa dan Kantor Kecamatan Kalitengah

**Tabel 7.4 Jumlah Usaha Persewaan, Agen Perjalanan dan Fotocopy di Kecamatan Kalitengah, 2018**

Desa/Kelurahan	Persewaan Alat Pesta	Agen Perjalanan	Foto Copy	Jumlah
(1)	(2)	(3)	(4)	(5)
1 Pucangro	1	-	-	1
2 Pucangtelu	1	-	-	1
3 Somosari	1	-	-	1
4 Jelakatur	1	-	-	1
5 Tiwet	1	-	-	1
6 Blajo	1	-	-	1
7 Gambuhan	1	-	-	1
8 Bojoasri	1	-	-	1
9 Cluring	1	-	-	1
10 Lukrejo	1	-	-	1
11 Mungli	1	-	-	1
12 Dibe	2	-	2	4
13 Pengangsalan	1	-	-	1
14 Butungan	1	-	-	1
15 Kalitengah	2	-	-	2
16 Kediren	1	-	-	1
17 Kuluran	1	-	-	1
18 Canditunggal	2	-	-	2
19 Sugihwaras	1	-	-	1
20 Tunjungmekar	2	-	-	2
<b>Jumlah</b>	<b>24</b>	<b>0</b>	<b>2</b>	<b>26</b>

Sumber : Kantor Desa dan Kantor Kecamatan Kalitengah

**Tabel 7.5 Jumlah Usaha Jasa Perseorangan di Kecamatan Kalitengah, 2018**

	Desa/Kelurahan	Salon/ Pangkas Rambut	Persewaan Alat Pesta	Biro/ Agen Perjalanan	Penjahit	Jumlah
	(1)	(2)	(3)	(4)	(5)	(6)
1	Pucangro	2	1	-	3	4
2	Pucangtelu	1	1	-	1	2
3	Somosari	-	1	-	1	2
4	Jelakcatur	-	1	-	2	3
5	Tiwet	1	1	-	-	1
6	Blajo	-	1	-	1	2
7	Gambuhan	-	1	-	1	2
8	Bojoasri	-	1	-	1	2
9	Cluring	-	1	-	2	3
10	Lukrejo	1	1	-	1	2
11	Mungli	-	1	-	1	2
12	Dibe	1	2	-	1	3
13	Pengangsalan	-	1	-	1	2
14	Butungan	-	1	-	1	2
15	Kalitengah	-	2	-	2	
16	Kediren	-	1	-	1	
17	Kuluran	-	1	-	1	
18	Canditunggal	-	2	-	2	4
19	Sugihwaras	1	1	-	2	3
20	Tunjungmekar	2	2	-	4	6
	<b>Jumlah</b>	<b>9</b>	<b>24</b>	<b>0</b>	<b>29</b>	<b>45</b>

Sumber : Kantor Desa dan Kantor Kecamatan Kalitengah

**BAB 8**

**TRANSPORTASI  
dan KOMUNIKASI**

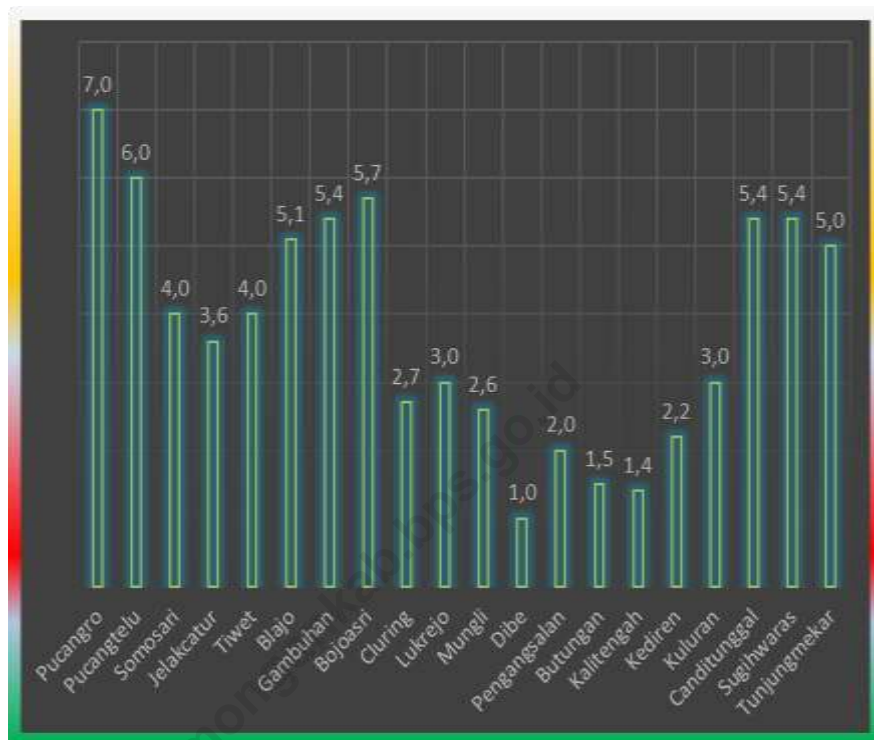
<https://lamongankab.bps.go.id>

## ULASAN

Dari aspek jarak Kantor Desa ke Sarana/Fasilitas Umum di Kecamatan Kalitengah cukup bervariasi. Rata-rata jarak yang harus ditempuh adalah sekitar 0,5 km sampai 7 km untuk dapat mencapai sarana/fasilitas umum seperti kantor kecamatan, Polsek, dan Pustu. Hanya Desa Dibe yang bisa akses ke sarana/fasilitas umum cukup dekat yaitu hanya perlu menempuh jarak 1 km saja. Desa Pucangro merupakan desa dengan akses ke sarana/fasilitas umum cukup jauh. Jarak yang harus ditempuh dari kantor desa ke sarana/fasilitas umum mencapai rata-rata 7 km.

Dari segi sarana dan prasarana transportasi di Kecamatan Kalitengah sudah cukup memadai. 44,63% jalan di Kecamatan Bluluk sudah diaspal, sisanya sudah diperkeras dan tidak ada jalan yang permukaannya masih tanah.

**Gambar 8. Jarak Desa Ke Kantor kec Kalitengah, 2018**



**Tabel 8.1.1 Jarak Desa/Kelurahan Ke Fasilitas Umum (Km) di Kecamatan Kalitengah, 2018**

Desa/Kelurahan	Kantor Camat	Polsek	Puskes- mas/ Pustu	Ibukota Kabu-paten
(1)	(2)	(3)	(4)	(5)
1 Pucangro	7,0	7,0	0,5	29,0
2 Pucangtelu	6,0	6,0	3,5	22,0
3 Somosari	4,0	4,0	5,0	25,0
4 Jelakatur	3,6	3,6	2,0	26,0
5 Tiwet	4,0	4,0	-	26,0
6 Blajo	5,1	5,1	4,0	30,0
7 Gambuhan	5,4	5,4	3,0	30,0
8 Bojoasri	5,7	5,7	-	30,0
9 Cluring	2,7	2,7	2,0	26,0
10 Lukrejo	3,0	3,0	-	29,0
11 Mungli	2,6	2,6	1,5	28,0
12 Dibe	1,0	1,0	-	24,0
13 Pengangsalan	2,0	2,0	2,0	25,0
14 Butungan	1,5	1,5	1,5	27,0
15 Kalitengah	1,4	1,4	1,4	26,0
16 Kediren	2,2	2,2	2,2	27,0
17 Kuluran	3,0	3,0	3,0	28,0
18 Canditunggal	5,4	5,4	3,0	29,0
19 Sugihwaras	5,4	5,4	2,0	29,0
20 Tunjungmekar	5,0	5,0	-	29,0

Sumber : Kantor Camat Kalitengah

**Tabel 8.1.2 Daftar Panjang Jalan Desa (Km) menurut Jenis Jalan Kecamatan Kalitengah, 2018**

Desa/Kelurahan	Jalan Aspal	Jalan Diperkeras	Jalan Tanah	Jumlah
(1)	(2)	(3)	(4)	(5)
1 Pucangro	3,00	1,50	-	4,50
2 Pucangtelu	3,00	2,00	-	5,00
3 Somosari	2,00	2,00	-	4,00
4 Jelakcatur	1,50	3,00	-	4,50
5 Tiwet	1,50	2,00	-	3,50
6 Blajo	1,50	1,00	-	2,50
7 Gambuhan	2,00	1,50	-	3,50
8 Bojoasri	3,00	4,00	-	7,00
9 Cluring	3,00	2,00	-	5,00
10 Lukrejo	3,00	3,00	-	6,00
11 Mungli	1,00	3,00	-	4,00
12 Dibe	2,00	2,00	-	4,00
13 Pengangsalan	1,50	2,00	-	3,50
14 Butungan	1,00	3,00	-	4,00
15 Kalitengah	1,00	3,00	-	4,00
16 Kediren	1,50	3,00	-	4,50
17 Kuluran	1,50	3,00	-	4,50
18 Canditunggal	1,50	3,00	-	4,50
19 Sugihwaras	3,00	3,00	-	6,00
20 Tunjungmekar	2,00	2,00	-	4,00
<b>Jumlah</b>	<b>39,50</b>	<b>49,00</b>	<b>0,00</b>	<b>88,50</b>

Sumber : Kantor Camat Kalitengah



**Tabel 8.1.3 Ruas Jalan Poros Desa di Kecamatan Kalitengah, 2018**

No. Ruas	Ruas Jalan	Panjang (m)	Lokasi	Panjang (m)
(1)	(2)	(3)	(4)	(5)
211	Ds. Sugihwaras - Tunjungmekar	: 3.045	Ds. Sugihwaras Ds. Tunjungmekar	: 1.170 : 1.875
212	Ds. Jelakcatur - Somosari	: 3.511	Ds. Jelakcatur Ds. Somosari	: 1.136 : 2.375
213	Ds. Tiwet - Bojoasri	: 5.643	Ds. Tiwet Ds. Blajo Ds. Gambuhan Ds. Bojoasri	: 1.195 : 1.315 : 1.210 : 1.923
214	Ds. Cluring - Kediren	: 2.000	Ds. Cluring Ds. Kediren	: 1.020 : 980
215	Ds. Lukrejo - Mungli	: 1.832	Ds. Lukrejo	: 1.832
216	Ds. Canditunggal - Jl. PU Kab.	: 980	Ds. Canditunggal	: 980
217	Ds. Dibe - Butungan	: 2.525	Ds. Butungan Ds. Dibe	: 2.045 : 480
218	Ds. Pucangro - Karangwedoro	: 1.685	Ds. Pucangro	: 1.685
219	Ds. Pengangsalan - Mertani	: 980	Ds. Pengangsalan	: 980
220	Ds. Lukrejo - Kalitengah	: 1.327	Ds. Lukrejo	: 1.327
221	Ds. Tunjungmekar - Sugihwaras Sumberagung (Bojonegoro)	: 2.810	Ds. Tunjungmekar Ds. Sugihwaras	: 1.460 1.350
Kecamatan Kalitengah		<b>26.338</b>		<b>26.338</b>

Sumber : Kantor Camat Kalitengah

# BAB 9 EKONOMI



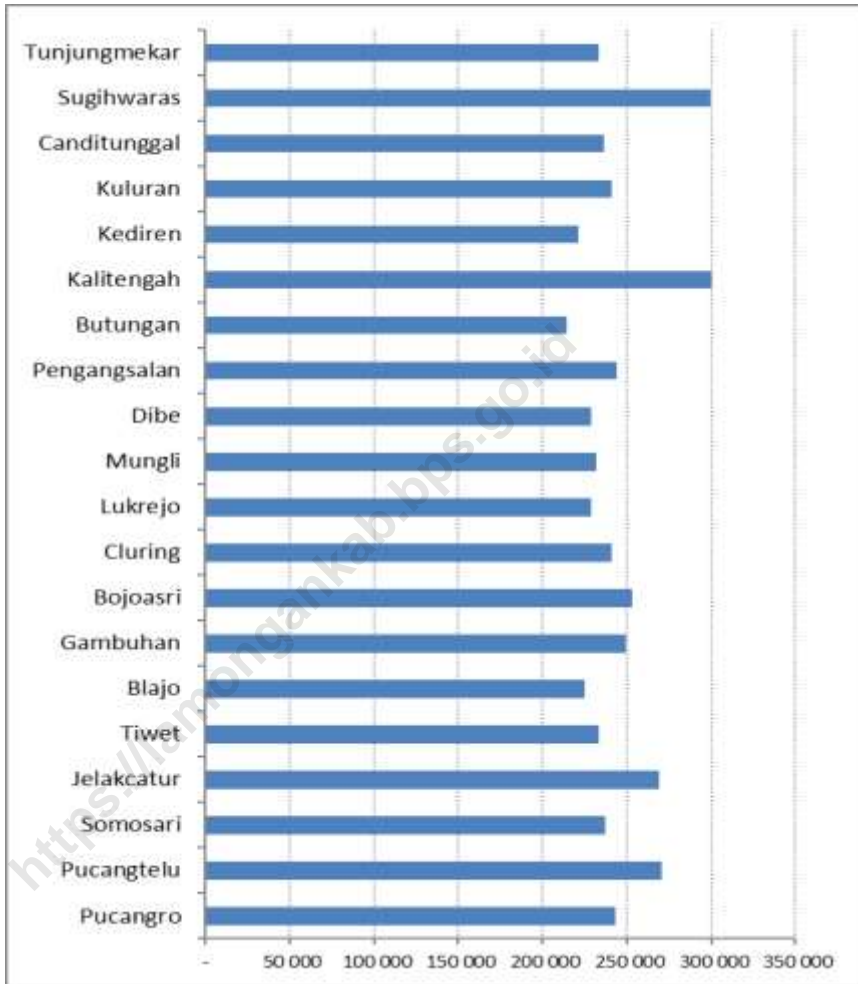
**ALOKASI  
DANA DESA**

# ULASAN

Alokasi Dana Desa (ADD) adalah anggaran keuangan yang diberikan pemerintah kepada desa, yang mana sumbernya berasal dari hasil bagi pajak daerah serta dari dana perimbangan keuangan pusat dan daerah yang diterima oleh kabupaten. Sesuai Peraturan Menteri Dalam Negeri no 37 tahun 2007 tentang Pedoman Pengelolaan Keuangan Desa didalam pasal 18 menyatakan bahwa “ Alokasi Dana Desa berasal dari APBD Kabupaten/Kota yang bersumber dari dana perimbangan keuangan pusat dan daerah yang diterima oleh pemerintah kabupaten/kota untuk desa paling sedikit 10% (sepuluh persen)”.

Jumlah Alokasi Dana Desa (ADD) yang diterima oleh Kecamatan Kalitengah sebesar Rp. 4.900.390.700,00. Untuk realisasi pemasukan PBB di Kecamatan Kalitengah tahun 2018 mencapai seratus persen, yakni sebesar Rp. 766.593.318,00.

**Gambar 9.** Penerimaan Alokasi Dana Desa (ADD) di Kecamatan Kalitengah (ribu rupiah), 2018



**Tabel 9.1.1 Penerimaan Alokasi Dana Desa (Rupiah) di Kecamatan Kalitengah, 2018**

<b>Desa/Kelurahan</b>	<b>ADD</b>
(1)	(2)
1 Pucangro	658.712.000
2 Pucangtelu	658.982.000
3 Somosari	656.961.000
4 Jelakcatur	887.501.000
5 Tiwet	649.952.000
6 Blajo	670.240.000
7 Gambuhan	711.738.000
8 Bojoasri	928.042.000
9 Cluring	651.637.000
10 Lukrejo	681.037.000
11 Mungli	652.531.000
12 Dibe	646.693.000
13 Pengangsalan	653.761.000
14 Butungan	722.464.000
15 Kalitengah	666.261.000
16 Kediren	659.094.000
17 Kuluran	679.878.000
18 Canditunggal	659.156.000
19 Sugihwaras	665.875.000
20 Tunjungmekar	643.664.000
<b>Modo</b>	<b>13.804.179.000</b>

*Sumber : Kantor Kecamatan Kalitengah*

**Tabel 9.1.2 Realisasi Pemasukan PBB (Rupiah) di Kecamatan Kalitengah, 2018**

<b>Desa/Kelurahan</b>	<b>Target</b>	<b>Realisasi</b>	<b>Sisa</b>	<b>Persentase</b>
(1)	(2)	(3)	(4)	(5)
1 Pucangro	60.201.159,00	60.201.159,00	0,00	100,00
2 Pucangtelu	50.017.607,00	50.017.607,00	0,00	100,00
3 Somosari	46.584.705,00	46.584.705,00	0,00	100,00
4 Jelakatur	41.982.190,00	41.982.190,00	0,00	100,00
5 Tiwet	18.929.258,00	18.929.258,00	0,00	100,00
6 Blajo	21.538.075,00	21.538.075,00	0,00	100,00
7 Gambuhan	16.295.807,00	16.295.807,00	0,00	100,00
8 Bojoasri	59.595.807,00	59.595.807,00	0,00	100,00
9 Cluring	23.113.401,00	23.113.401,00	0,00	100,00
10 Lukrejo	76.573.810,00	76.573.810,00	0,00	100,00
11 Mungli	39.484.336,00	39.484.336,00	0,00	100,00
12 Dibe	41.337.605,00	41.337.605,00	0,00	100,00
13 Pengangsalan	26.533.785,00	26.533.785,00	0,00	100,00
14 Butungan	25.014.067,00	25.014.067,00	0,00	100,00
15 Kalitengah	20.799.975,00	20.799.975,00	0,00	100,00
16 Kediren	28.135.533,00	28.135.533,00	0,00	100,00
17 Kuluran	44.986.490,00	44.986.490,00	0,00	100,00
18 Canditunggal	31.266.477,00	31.266.477,00	0,00	100,00
19 Sugihwaras	58.114.688,00	58.114.688,00	0,00	100,00
20 Tunjungmekar	29.712.592,00	29.712.592,00	0,00	100,00
<b>Modo</b>	<b>760.217.367,00</b>	<b>760.217.367,00</b>	<b>0,00</b>	<b>100,00</b>

Sumber : Kantor Kecamatan Kalitengah

**Tabel 9.1.3 Jumlah Bank Menurut Jenis di Kecamatan Kalitengah, 2018**

Desa/Kelurahan	Bank Umum	BPR
(1)	(2)	(3)
1 Pucangro	-	-
2 Pucangtelu	-	-
3 Somosari	-	-
4 Jelakcatur	-	-
5 Tiwet	-	-
6 Blajo	-	-
7 Gambuhan	-	-
8 Bojoasri	-	-
9 Cluring	-	-
10 Lukrejo	-	-
11 Mungli	-	-
12 Dibe	1,00	-
13 Pengangsalan	-	-
14 Butungan	-	-
15 Kalitengah	-	-
16 Kediren	-	-
17 Kuluran	-	-
18 Canditunggal	-	-
19 Sugihwaras	-	-
20 Tunjungmekar	-	1,00
<b>Modo</b>	<b>1,00</b>	<b>1,00</b>

Sumber : Kantor Kecamatan Kalitengah

**Tabel 9.1.4 Jumlah Koperasi Menurut Jenis Koperasi di Kecamatan Kalitengah, 2018**

Desa/Kelurahan	KUD	KPN	KOKPAR	KOPPAS	KOPWAN	Lainnya	Jumlah
(1)	(2)	(3)	(4)	(5)	(6)	(7)	(8)
1 Pucangro	-	1	-	-	1	3	5
2 Pucangtelu	-	-	-	-	1	-	1
3 Somosari	-	-	-	-	1	-	1
4 Jelakcatur	-	-	-	-	1	-	1
5 Tiwet	-	-	-	-	1	-	1
6 Blajo	-	-	-	-	1	-	1
7 Gambuhan	-	-	-	-	1	-	1
8 Bojoasri	-	-	-	-	1	-	1
9 Cluring	-	-	-	-	1	-	1
10 Lukrejo	-	-	-	-	1	1	2
11 Mungli	-	-	-	-	1	-	1
12 Dibe	-	1	-	-	1	-	2
13 Pengangsalan	-	-	-	-	1	-	1
14 Butungan	-	-	-	-	1	-	1
15 Kalitengah	-	-	-	-	1	-	1
16 Kediren	-	-	-	-	1	-	1
17 Kuluran	-	-	-	-	1	-	1
18 Canditungal	-	-	-	-	1	-	1
19 Sugihwaras	-	-	-	-	1	-	1
20 Tunjungmekar	-	-	-	-	1	-	1
<b>Jumlah</b>	<b>0</b>	<b>2</b>	<b>0</b>	<b>0</b>	<b>20</b>	<b>4</b>	<b>26</b>

Sumber : Kantor Desa dan Kantor Kecamatan Kalitengah





Sensus  
Penduduk  
2020

# DATA

## MENGERDASKAN BANGSA

*Enlighten The Nation*



**BADAN PUSAT STATISTIK  
KABUPATEN LAMONGAN**

*BPS-Statistics of Lamongan Regency*

Jalan Veteran 185 Lamongan 62218

Telp: (0322)321339, Fax: (0322)321339

Homepage: <http://lamongankab.bps.go.id>

E-mail: [bps3524@bps.go.id](mailto:bps3524@bps.go.id)