

0402 1510

WILDA : 33080-120

KATALOG.BPS = 1403.3308 120

LABEL SEMENTARA  
SENSUS BARANG 2014

Ruang	ID	Lokasi	Petugas
B2309	121.0401.0786-1	KECGI	ERA



KECAMATAN TEMPURAN  
KABUPATEN MAGELAN

K  
D  
A

TEMPURAN

TEMPURAN

315.598

Kec.

Ind.

**BPS** Badan Pusat Statistik

DALAM ANGKA  
TAHUN 2000

**BPS** BADAN PUSAT STATISTIK KABUPATEN MAGELANG  
Jl. Letnan Tukiyat No. 4 Telp. (0293) 788143 Kota Mungkid 56511  
E-Mail : bps3308@magelang.wasantara.net.id

**BPS** BADAN PUSAT STATISTIK KABUPATEN MAGELANG

86/08/01

KATALOG.BPS = 1403.3308 1.20.



**KECAMATAN** TEMPURAN

**KABUPATEN MAGELANG**

No. PUSAT	10-0402-1510
M F N	4641
MILIK: UPT. PER. STATISTIK & UK. STAT. BPS - JAKARTA	

**DALAM ANGKA  
TAHUN 2000**

*BPS* **BADAN PUSAT STATISTIK KABUPATEN MAGELANG**

## SAMBUTAN CAMAT TEMPURAN

Assalamu'alaikum Wr. Wb.

Kita maklumi bersama bahwa data yang lengkap dan terpercaya tentang segala segi yang menyangkut kehidupan masyarakat sangat penting dalam usaha meningkatkan pembangunan.

Dengan tersedianya Data yang baik, akan mendukung pelaksanaan perencanaan pembangunan yang memungkinkan terhindarinya kegagalan suatu pembangunan maka jelas bahwa data merupakan sesuatu yang sangat dibutuhkan oleh perencanaan pembangunan.

Sehubungan dengan hal tersebut maka Menteri Statistik yang bekerjasama dengan semua Dinas, Jawatan, Instansi, dan Pemerintahan Desa se Kecamatan Tempuran menerbitkan buku "KECAMATAN TEMPURAN DALAM ANGKA" Tahun 2000 ini.

Kami mengharapkan kepada semua pihak agar kerjasama yang baik ini diteruskan dan ditingkatkan sehingga Data yang dihimpun akan lebih baik lagi.

Semoga buku ini bermanfaat bagi Kita semua.

Wassalamu'alaikum Wr. Wb.

Tempuran, Juli 2001  
Camat Tempuran,

  
TRI ISWARTONO, S.Sos.  
NIP.010 174 160.

## KATA PENGANTAR

Buku “ *KECAMATAN TEMPURAN DALAM ANGKA* ” ini merupakan publikasi tahunan yang disusun oleh Mantri Statistik Kecamatan Tempuran.

Sebagaimana edisi - edisi sebelumnya maka penerbitan tahun 2000 ini tidak jauh berbeda dengan penyajian terdahulu.

Dengan terbitnya buku ini kami sampaikan banyak terima kasih kepada :

1. Yth. Bapak Camat Tempuran.
2. Yth. Kepala Dinas / Instansi / Lembaga / Badan baik Pemerintah maupun swasta di Kecamatan Tempuran.
3. Yth. Kepala Desa / Kelurahan di Kecamatan Tempuran

Kami atas nama Mantri Statistik Kecamatan Tempuran, mengucapkan terima kasih atas bantuan dan kerjasamanya sehingga terwujudnya publikasi ini.

Kritik dan saran yang membangun dari semua pihak untuk penerbitan yang akan datang sangat kami harapkan.

Semoga buku ini berguna dan bermanfaat khususnya bagi konsumen data.

Tempuran, Juli 2001.

Mantri Statistik  
Kecamatan Tempuran,



SUGENG HARYADI

NIP.340014671

## NOMOR TABEL

Halaman

### I. GEOGRAFI

-----	Peta Kabupaten Magelang	1
-----	Peta Kecamatan Tempuran	2
-----	Batas-batas Kecamatan Tempuran	3
I.1.	Luas Wilayah Menurut Penggunaan Tanah Dirinci Menurut Desa di Kecamatan Tempuran Keadaan Akhir Tahun 2000	4 - 7
I.2.	Banyaknya Curah Hujan di Kecamatan Tempuran Dirinci Menurut Bulan, Tahun 1998-2000	8
I.3.	Banyaknya Hari Hujan di Kecamatan Tempuran Dirinci Menurut Bulan, Tahun 1998-2000	9
-----	Grafik Banyaknya Curah Hujan di Kecamatan Tempuran Dirinci Menurut Bulan, Tahun 1998-2000	10
-----	Grafik Banyaknya Hari Hujan di Kecamatan Tempuran Dirinci Menurut Bulan, Tahun 1998-2000	11

### II. PEMERINTAHAN

II.1.	Nama Pejabat Pada Kantor/Dinas/Jawatan di Wilayah Kecamatan Tempuran Tahun 2000	12
II.2.	Nama Kepala Desa dan Sekretaris Desa di Kecamatan Tempuran Tahun 2000	13

## NOMOR TABEL

	Halaman
II.3. Banyaknya Dusun, RW, RT, Menurut Desa di Kecamatan Tempuran Tahun 2000	14
II. 4. Klasifikasi Desa di Kecamatan Tempuran Keadaan Tahun 2000	15
II. 5. Banyaknya Wilayah Pencacahan (Wilcah) Menurut Desa di Kecamatan Tempuran Tahun 2000	16
II. 6. Banyaknya Blok Sensus Dalam Pemetaan Sensus Penduduk Tahun 2000 Menurut Desa di Wilayah Kecamatan Tempuran	17
II. 7. Banyaknya Balai Desa dan Kantor Desa di Kecamatan Tempuran pada Akhir Tahun 2000	18

### III. PENDUDUK & ANGKATAN KERJA

III. 1. Perkembangan Jumlah Penduduk Kecamatan Tempuran Mulai Tahun 1990-2000	19
III. 2. Banyaknya Penduduk Menurut Jenis Kelamin, Dewasa, Anak-anak, Pada Akhir 2000	20
III. 3. Jumlah Penduduk Menurut Jenis Kelamin Dirinci Per Desa di Kecamatan Tempuran Tahun 2000	21

## NOMOR TABEL

	Halaman
III. 4. Banyaknya Penduduk WNA Tiap Desa di Kecamatan Tempuran Dirinci Menurut Kewarganegaraan dan Jenis Kelamin Tahun 2000	22
III. 5. Banyaknya Penduduk WNA Tiap Desa di Kecamatan Tempuran Dirinci Menurut Dewasa dan Anak-anak serta Jenis Kelamin pada Tahun 2000	23
III. 6. Luas Wilayah, Jumlah Penduduk dan Kepadatan Penduduk Per Km <sup>2</sup> Dirinci Per Desa di Kecamatan Tempuran Tahun 2000	24
III. 7. Jumlah Penduduk, Rumah Tangga, dan Rata-rata Penduduk tiap Rumah Tangga Dirinci Per Desa di Kecamatan Tempuran Tahun 2000	25
III. 8. Sex Ratio Penduduk di Tiap Desa di Kecamatan Tempuran Tahun 2000	26
III. 9. Mutasi Penduduk di Tiap Desa di Kecamatan Tempuran Selama Tahun 2000	27
III. 10. Jumlah Penduduk di Kecamatan Tempuran Dirinci Menurut Kelompok Umur dan Jenis Kelamin pada Akhir Tahun 2000	28
III. 11. Banyaknya Penduduk Dirinci Menurut Desa, Kelompok Umur dan Jenis Kelamin di Kecamatan Tempuran pada Akhir Tahun 2000	29 - 31

## NOMOR TABEL

	Halaman
III. 12. Banyaknya Penduduk Berumur 5 Tahun Keatas Dirinci Tiap Desa dan Tingkat Pendidikan di Kecamatan Tempuran pada Akhir Tahun 2000	32
III. 13. Banyaknya Penduduk Berumur 10 (sepuluh) Tahun Keatas Menurut Mata Pencapaian Dirinci Per Desa di Kecamatan Tempuran Pada Akhir Tahun 2000	33 - 34
----- Piramida Penduduk di Kecamatan Tempuran Menurut Kelompok Umur Keadaan Akhir Tahun 2000	35

## IV. SOSIAL

IV. 1. Banyaknya Penduduk Menurut Pemeluk Agama di Kecamatan Tempuran Dirinci Per Desa Akhir Tahun 2000	36
IV. 2. Banyaknya Tempat Ibadah Dirinci Per Desa di Kecamatan Tempuran Tahun 2000	37
IV. 3. Banyaknya Nikah, Talak, Cerai, dan Rujuk di Kecamatan Tempuran Dirinci Per Desa Selama Tahun 2000	38
IV. 4. Banyaknya Rumah Penduduk Menurut Jenis Dinding di Kecamatan Tempuran Pada Akhir 2000	39
IV. 5. Banyaknya Sekolah, Murid, dan Guru Menurut Jenis Sekolah, tiap Desa pada Akhir Tahun 2000	40 - 43



## NOMOR TABEL

Halaman

IV. 6.	Keadaan PUS, Peserta KB Aktif, Dirinci Tiap Desa di Kecamatan Tempuran Tahun 2000	44
IV. 7.	Banyaknya Dokter, Tenaga Medis, Dukun Bayi di Kecamatan Tempuran Dirinci Per Desa Keadaan Akhir Tahun 2000	45
IV. 8.	Banyaknya Anggota Tabulin di Kecamatan Tempuran Dirinci Menurut Desa sampai dengan Akhir Tahun 2000	46
IV. 9.	Jumlah Dana Tabulin Yang Sudah Masuk di Kecamatan Tempuran sampai dengan Akhir Tahun 2000	47 - 48
IV. 10.	Jumlah Pasar, Toko, Kios, Warung Makan Dirinci Menurut Desa di Kecamatan Tempuran Pada Akhir Tahun 2000	49

## V. PERTANIAN

V. 1.	Banyaknya Ternak Besar, dan Ternak Kecil di Kecamatan Tempuran Dirinci Per Desa Keadaan Akhir Tahun 2000	50
V. 2.	Banyaknya Unggas di Kecamatan Tempuran Dirinci Per Desa pada Akhir Tahun 2000	51

## NOMOR TABEL

Halaman

- V. 3. Luas Panen dan Produksi Tanaman Pertanian  
Dirinci Per Bulan di Kecamatan Tempuran  
Tahun 2000 52 - 53

## VI. PERHUBUNGAN

- VI. 1. Banyaknya Sarana Angkutan Darat dan Jenis  
Kendaraan Bermotor Menurut Desa  
di Kecamatan Tempuran Akhir Tahun 2000 54
- VI. 2. Banyaknya Pesawat Radio, TV, dan Telepon  
di Kecamatan Tempuran Pada Akhir 2000 55

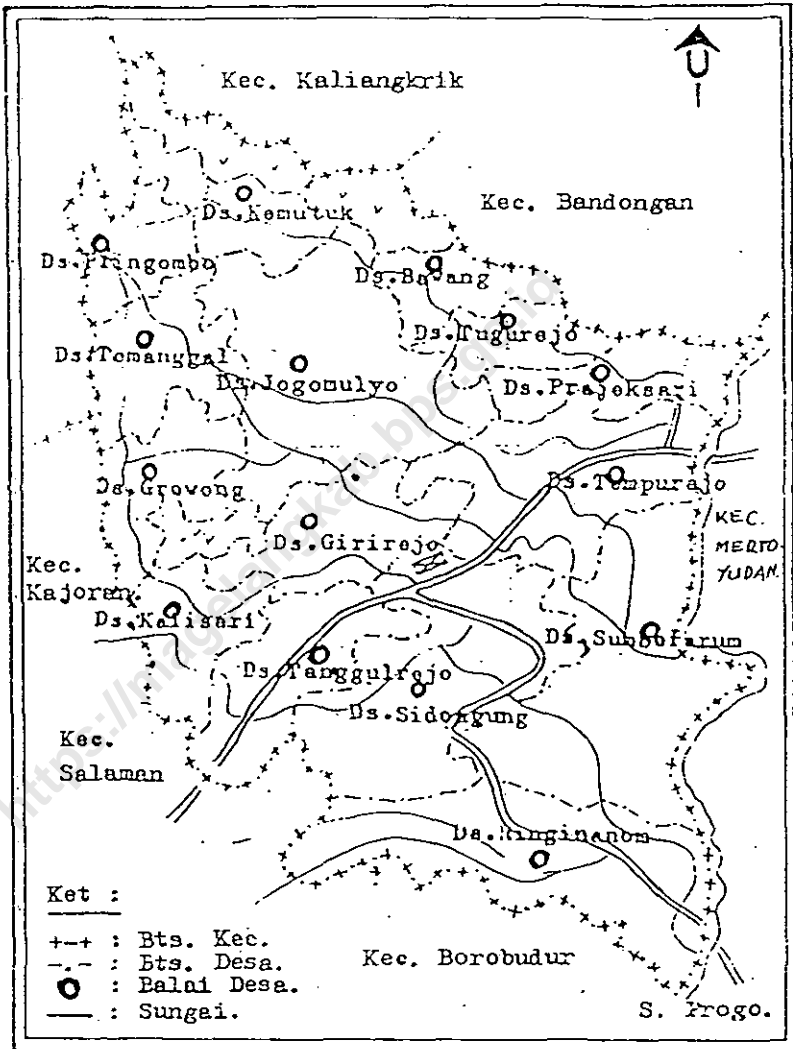
## DAFTAR ISI

Sambutan Camat	i
Kata Pengantar	ii
NOMOR TABEL	iii-viii
DAFTAR ISI	ix
BAB I. GEOGRAFI	1 - 11
BAB II. PEMERINTAHAN	12 - 18
BAB III. PENDUDUK & ANGKATAN KERJA	19 - 35
BAB IV. SOSIAL	36 - 49
BAB V. PERTANIAN	50 - 53
BAB VI. PERHUBUNGAN	54 - 55



# PETA KECAMATAN TEMPURAN

Skala 1 : 100.000



## **BATAS - BATAS WILAYAH KECAMATAN TEMPURAN**

Adapun wilayah kecamatan Tempuran terletak di sebelah Barat dari wilayah Kabupaten Magelang. Keberadaan wilayah Kecamatan Tempuran tersebut dibatasi oleh :

1. Sebelah Utara dibatasi Kecamatan Kaliangkrik dan Bandongan
2. Sebelah Timur dibatasi Kecamatan Mertoyudan
3. Sebelah Selatan dibatasi Kecamatan Salaman dan Borobudur
4. Sebelah Barat dibatasi Kecamatan Kajoran

Ketinggian Ibukota Kecamatan Tempuran dari permukaan laut kurang lebih : 278 M.

Jarak dari Kantor Kecamatan Tempuran ke :

1. Kantor Bupati Kabupaten Magelang 11 Km
2. Kantor Gubernur Jawa Tengah di Semarang 90 Km
3. Ibukota Negara Republik Indonesia di Jakarta 574 Km

# BAB I

## DAFTAR ISI

<https://magelangkab.bps.go.id>

**LUAS WILAYAH MENURUT PENGGUNAAN TANAH  
DIRINCI MENURUT DESA DI KECAMATAN TEMPURAN  
KEADAN AKHIR TAHUN 2000**

Tabel : 1.1

No.	Desa	TANAH SAWAH			
		Irigasi Tehnis	Irigasi 1/2Tehnis	Sederhana	Tadah Hujan
1	2	3	4	5	6
1	Ringinanom	83,000	15,000	215,668	151,332
2	Sumberarum	75,000	41,000	2,000	57,080
3	Sidoagung	25,000	3,500	6,322	89,678
4	Tanggulrejo	85,000	6,000	28,980	31,020
5	Kalisari	-	-	26,125	76,475
6	Girirejo	-	11,000	0,220	64,280
7	Tempurejo	109,005	11,385	10,616	54,149
8	Prajeksari	86,404	8,000	0,101	
9	Tugurejo	15,000	-	18,000	30,000
10	Jogomulyo	100,000	64,000	25,021	71,764
11	Growong	-	-	14,860	33,760
12	Temanggal	-	-	14,000	21,000
13	Pringombo	-	-	5,500	19,000
14	Kemutuk	-	-	8,000	10,000
15	Bawang	-	-	10,450	17,550
Jumlah		578,409	159,885	387,863	727,088

Sumber Data : Monografi Desa



**LUAS WILAYAH MENURUT PENGGUNAAN TANAH  
DIRINCI MENURUT DESA DI KECAMATAN TEMPURAN  
KEADAN AKHIR TAHUN 2000**

Tabel : I.1 Lanjutan

No.	Desa	TANAH KERING		
		Pekarangan / Bangunan	Tegalan / Kebun	Padang Gembala
1	2	7	8	9
1	Ringinanom	150,000	30,000	-
2	Sumberarum	116,405	151,080	-
3	Sidoagung	121,533	120,667	-
4	Tanggulrejo	89,500	82,000	-
5	Kalisari	80,300	100,000	-
6	Girirejo	35,500	72,000	-
7	Tempurejo	114,792	30,853	-
8	Prajeksari	17,805	-	-
9	Tugurejo	30,500	148,000	-
10	Jogomulyo	100,787	348,000	-
11	Growong	24,450	149,790	-
12	Temanggal	15,000	105,730	-
13	Pringombo	7,000	89,500	-
14	Kemutuk	5,000	49,000	-
15	Bawang	20,000	187,000	-
Jumlah		928,572	1663,620	-

Sumber Data : Monografi Desa

**LUAS WILAYAH MENURUT PENGGUNAAN TANAH  
DIRINCI MENURUT DESA DI KECAMATAN TEMPURAN  
KEADAN AKHIR TAHUN 2000**

Tabel : I.1 Lanjutan

No.	Desa	TANAH KERING		
		Tambak / Kolam	Rawa	Hutan Negara
1	2	10	11	12
1	Ringinanom	1,500	-	-
2	Sumberarum	1,000	-	-
3	Sidoagung	-	-	-
4	Tanggurejo	1,500	-	-
5	Kalisari	2,000	-	-
6	Girirejo	-	-	24,928
7	Tempurejo	2,000	-	-
8	Prajeksari	-	-	-
9	Tugurejo	-	-	75,000
10	Jogomulyo	-	-	39,392
11	Growong	-	-	10,180
12	Temanggal	-	-	15,000
13	Pringomboc	-	-	45,000
14	Kemutuk	-	-	75,000
15	Bawang	-	-	60,000
Jumlah		8,000	-	344,500

Sumber Data : Monografi Desa

**LUAS WILAYAH MENURUT PENGGUNAAN TANAH  
DIRINCI MENURUT DESA DI KECAMATAN TEMPURAN  
KEADAN AKHIR TAHUN 2000**

Tabel : I.1 Lanjutan

No.	Desa	TANAH KERING		Jumlah Luas Wilayah
		Perkebunan Negara/Swasta	Lain-lain	
1	2	13	14	15
1	Ringinanom	-	5,000	651,500
2	Sumberarum	-	5,000	448,665
3	Sidoagung	-	4,750	371,460
4	Tanguirejo	6,000	4,000	334,000
5	Kalisari	-	10,000	296,900
6	Girirejo	-	5,000	212,928
7	Tempurejo	-	10,000	342,800
8	Prajeksari	-	3,115	115,425
9	Tugurejo	-	5,500	322,000
10	Jogomulyo	-	6,692	755,656
11	Growong	-	4,550	237,590
12	Temanggal	-	4,500	175,230
13	Pringombo	-	2,500	168,500
14	Kemutuk	-	3,000	150,000
15	Bawang	-	6,000	301,000
Jumlah		6,000	79,607	4883,544

Sumber Data : Monografi Desa

**BANYAKNYA CURAH HUJAN DI KECAMATAN TEMPURAN  
DIRINCI MENURUT BULAN TAHUN 1998-2000**

Tabel : I.2

BULAN	Banyaknya Curah Hujan (mm)		
	1998	1999	2000
1	2	3	4
1. JANUARI	266	489	352
2. PEBRUARI	201	364	212
3. MARET	176	327	368
4. APRIL	188	186	403
5. MEI	160	124	165
6. JUNI	265	67	63
7. JULI	143	15	6
8. AGUSTUS	25	9	37
9. SEPTEMBER	88	3	51
10. OKTOBER	279	304	330
11. NOPEMBER	416	436	436
12. DESEMBER	320	388	363
<b>JUMLAH</b>	<b>2527</b>	<b>2712</b>	<b>2836</b>

Sumber Data : PPH Kecamatan

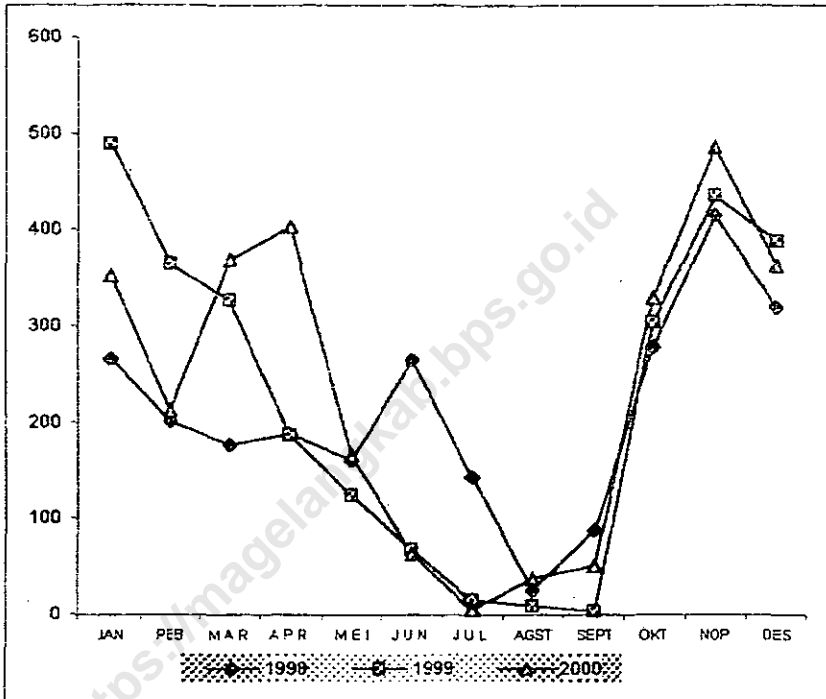
**BANYAKNYA HARI HUJAN DI KECAMATAN TEMPURAN  
DIRINCI MENURUT BULAN TAHUN 1998-2000**

Tabel : 1.3

BULAN	Banyaknya Hari Hujan (mm)		
	1998	1999	2000
1	2	3	4
1. JANUARI	11	20	23
2. PEBRUARI	14	17	15
3. MARET	9	19	20
4. APRIL	13	9	20
5. MEI	18	7	11
6. JUNI	18	8	6
7. JULI	14	2	4
8. AGUSTUS	3	2	4
9. SEPTEMBER	9	2	6
10. OKTOBER	13	16	17
11. NOPEMBER	12	19	22
12. DESEMBER	14	19	11
<b>JUMLAH</b>	<b>148</b>	<b>140</b>	<b>159</b>

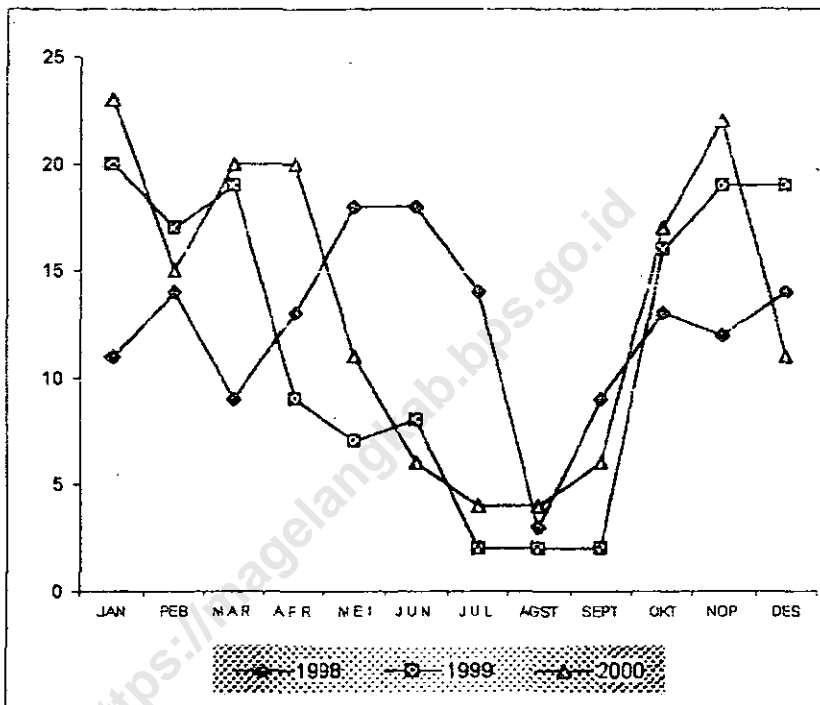
Sumber Data : PPH Kecamatan

GRAFIK CURAH HUJAN DI KECAMATAN TEMPURAN  
DIRINCI MENURUT BULAN TAHUN 1998-2000



Sumber Data : PPH Kecamatan

**BANYAKNYA HARI HUJAN DI KECAMATAN TEMPURAN  
DIRINCI MENURUT BULAN TAHUN 1998-2000**



Sumber Data : PPH Kecamatan

# BAB II PEMERINTAHAN

<https://imgela>



**NAMA PEJABAT PADA KANTOR/DINAS/JAWATAN  
DI KECAMATAN TEMPURAN TAHUN 2000**

Tabel : II.1

No.	Kantor/Dinas/Jawatan	Nama Pejabat
1	2	3
1	C a m a t	Drs. U t o y o
2	Sekwilcam	Drs. S u j a d i
3	Ka Polsek	Lettu. J o k o M a r y a n t o
4	Dan Ramil	Kapten Inf. M o e k i r a n
5	Ka. Depdikbud	Abdul G o f i r
6	Ka. Depag / PPA	Abdul K h o l i q, B A
7	Ka. K U A	T a c h r i r, B A
8	Ka. Puskesmas	d r. D a l d i r i
9	Mantri tani	S i t i L a r a s a t i
10	Mantri Statistik	S u g e n g H a r y a d i
11	Pengawas PLKB	D r s. A s f u r i
12	Koordinator PPL	M. M a s ' a t, B S c.

Sumber Data : Ka. Ur. Pemerintahan

**NAMA KEPALA DESA DAN SEKRETARIS DESA  
DI KECAMATAN TEMPURAN TAHUN 2000**

Tabel : II.2

No.	Desa	Nama Kepala Desa	Nama Sekretaris Desa
1	2	3	4
1	Ringinanom	Istamar	-
2	Sumberarum	Hendro Cahyono	Chamim Prasodjo
3	Sidoagung	M. Hanif	Much. Tamid
4	Tanggulrejo	Sutopo	M. Romli
5	Kalisari	B. Mulyanto	Kuwato
6	Girirejo	Asropi	Komarudin
7	Tempurejo	Hisyam	Suranti, Bc. Hk.
8	Prajeksari	Djamarl	Syayid Sutopo
9	Tugurejo	Makmun	-
10	Jogomulyo	Zainal Solichin	Suwardi
11	Growong	Pjs. Fatoni	Fatoni
12	Temanggal	Pjs. Sururi	Sururi
13	Pringombo	Pjs. Hadi Sucipto	Hadi Sucipto
14	Kemutuk	Pjs. Sudirman	Sudirman
15	Bawang	Pjs. Hadi Prayitno	Hadi Prayitno
Jumlah			

Sumber Data : Kantor Kecamatan Tempuran

**BANYAKNYA DUSUN, RW,RT MENURUT DESA  
DI KECAMATAN TEMPURAN TAHUN 2000**

Tabel : II.3

No.	Desa	BANYAKNYA		
		Dusun	RW	RT
1	2	3	4	5
1	Ringinanom	18	20	51
2	Sumberarum	21	17	54
3	Sidoagung	14	12	58
4	Tanggulrejo	15	15	30
5	Kalisari	12	9	34
6	Girirejo	10	10	22
7	Tempurejo	17	11	52
8	Prajeksari	12	5	10
9	Tugurejo	8	7	18
10	Jogomulyo	17	10	44
11	Growong	11	4	12
12	Temanggal	10	2	6
13	Pringombo	7	4	8
14	Kemutuk	6	2	4
15	Bawang	8	3	3
Jumlah		186	131	406

Sumber Data : Monografi Desa

**KLASIFIKASI DESA  
DI KECAMATAN TEMPURAN TAHUN 2000**

Tabel : II.4

No.	Desa	BANYAKNYA		
		Swadaya	Swakarya	Swa Sembada
1	2	3	4	5
1	Ringinanom	-	-	v
2	Sumberarum	-	-	v
3	Sidoagung	-	-	v
4	Tanggulrejo	-	-	v
5	Kalisari	-	-	v
6	Girirejo	-	-	v
7	Tempurejo	-	-	v
8	Prajeksari	-	-	v
9	Tugurejo	-	-	v
10	Jogomulyo	-	-	v
11	Growong	-	-	v
12	Temanggal	-	-	v
13	Pringombo	-	-	v
14	Kemutuk	-	-	v
15	Bawang	-	-	v
Jumlah		-	-	15

Sumber Data : Kantor Kecamatan Tempuran

**BANYAKNYA WILAYAH PENCACAHAN (WILCAH)  
DIRINCI MENURUT PERKOTAAN (K) DAN PERDESAAN (D)  
DI KECAMATAN TEMPURAN TAHUN 2000**

Tabel : II.5

No.	Desa	PERKOTAAN (K)		PERDESAAN (D)	
		Wilcah Biasa	Wilcah Khusus	Wilcah Biasa	Wilcah Khusus
1	2	3	4	5	6
1	Ringinanom	-	-	4	-
2	Sumberarum	-	-	4	-
3	Sidoagung	-	-	4	-
4	Tanggulrejo	-	-	3	-
5	Kalisari	-	-	2	-
6	Girirejo	-	-	2	-
7	Tempurejo	-	-	4	-
8	Prajeksari	-	-	1	-
9	Tugurejo	-	-	1	-
10	Jogomulyo	-	-	4	-
11	Growong	-	-	1	-
12	Temanggal	-	-	1	-
13	Pringombo	-	-	1	-
14	Kemutuk	-	-	1	-
15	Bawang	-	-	1	-
Jumlah		-	-	34	-

Sumber Data : Statistik Kecamatan

**BANYAKNYA BLOK SENSUS DALAM PEMETAAN  
SENSUS PENDUDUK 2000  
DIRINCI MENURUT DESA DI KECAMATAN TEMPURAN**

Tabel : II.6

No.	Desa	BANYAKNYA		
		Blok Sensus Biasa	Blok Sensus Persiapan	Jumlah Blok Sensus
1	2	3	4	5
1	Ringinanom	13	0	13
2	Sumberarum	11	1	12
3	Sidoagung	12	0	12
4	Tanggulrejo	8	2	10
5	Kalisari	6	2	8
6	Ginirejo	6	2	8
7	Tempurejo	15	4	19
8	Prajeksari	4	0	4
9	Tugurejo	3	3	6
10	Jogomulyo	12	3	15
11	Growong	3	1	4
12	Temanggal	2	2	4
13	Pringombo	2	2	4
14	Kemutuk	1	1	2
15	Bawang	2	0	2
Jumlah		100	23	123

Sumber Data : Statistik Kecamatan


**BANYAKNYA BALAI DESA DAN KANTOR DESA  
DIRINCI MENURUT DESA DI KECAMATAN TEMPURAN  
TAHUN 2000**

Tabel : II.7

No.	Desa	BANYAKNYA	
		Balai Desa	Kantor Desa
1	2	3	4
1	Ringinanom	1	1
2	Sumberarum	1	1
3	Sidoagung	1	1
4	Tanggutrejo	1	1
5	Kalisari	1	1
6	Girirejo	1	1
7	Tempurejo	1	1
8	Prajeksari	1	1
9	Tugurejo	1	1
10	Jogomulyo	1	1
11	Grcwong	1	1
12	Temanggal	1	1
13	Pringombo	1	1
14	Kemutuk	1	1
15	Bawang	1	1
Jumlah		15	15

Sumber Data : Kantor Kecamatan Tempuran

**BAB II**  
**PENDUDUK &**  
**ANCIKATAM KERJA**



<https://magelangka.com>



**PERKEMBANGAN JUMLAH PENDUDUK  
KECAMATAN TEMPURAN  
TAHUN 1990 - 2000**

Tabel : III.1

No.	Tahun	PENDUDUK			Pertambahan Penduduk	
		Laki - laki	Perempuan	Jumlah	Jiwa	%
					6	7
1	2	3	4	5	6	7
1	1990	19.169	19.337	38.506	2.105	5,78
2	1991	19.246	19.409	38.655	149	0,39
3	1992	19.412	19.589	39.001	346	0,90
4	1993	19.540	19.750	39.290	289	0,74
5	1994	19.634	19.841	39.475	185	0,47
6	1995	19.818	20.030	39.848	373	0,94
7	1996	19.946	20.148	40.094	246	0,62
8	1997	20.031	20.218	40.249	155	0,39
9	1998	20.101	20.310	40.411	162	0,40
10	1999	20.185	20.476	40.661	250	0,62
11	2000	21.263	21.335	42.598	1.937	4,76
Rata-rata pertambahan penduduk tiap tahun					563	1

Sumber Data : Monografi Desa

**BANYAKNYA PENDUDUK MENURUT JENIS KELAMIN  
DEWASA, ANAK-ANAK, DIRINCI MENURUT DESA  
DI KECAMATAN TEMPURAN PADA TAHUN 2000**

Tabel : III.2

No.	Desa	Jumlah Rumah Tangga	PENDUDUK				Total Penduduk
			DEWASA		ANAK-ANAK		
			L	P	L	P	
1	2	3	4	5	6	7	8
1	Ringinanom	1.371	1.860	1.933	813	741	5.347
2	Sumberarum	1.139	1.653	1.719	725	659	4.756
3	Sidoagung	1.359	2.083	2.045	914	783	5.825
4	Tanggulrejo	1.038	1.448	1.510	632	579	4.169
5	Kalisari	577	768	747	334	326	2.175
6	Girirejo	599	872	944	381	362	2.559
7	Tempurejo	1.768	2.386	2.621	1.042	1.004	7.053
8	Prajeksari	397	544	517	237	224	1.522
9	Tugurejo	311	402	436	176	167	1.181
10	Jogomulyo	1.188	1.684	1.707	735	745	4.871
11	Growong	270	361	344	157	151	1.013
12	Temanggal	137	196	197	85	75	553
13	Pringombo	146	201	224	88	86	599
14	Kemutuk	99	137	145	58	57	397
15	Bawang	189	203	208	88	79	578
Jumlah		10.588	14.798	15.297	6.465	6.038	42.598

Sumber Data : Monografi Desa

**JUMLAH PENDUDUK MENURUT JENIS KELAMIN  
DIRINCI PER DESA DI KECAMATAN TEMPURAN  
TAHUN 2000**

Tabel : III.3

No.	Desa	PENDUDUK		Jumlah Total Penduduk
		Laki-laki	Perempuan	
1	2	3	4	5
1	Ringinanom	2.673	2.674	5.347
2	Sumberarum	2.378	2.378	4.756
3	Sidoagung	2.997	2.828	5.825
4	Tanggulrejo	2.080	2.089	4.169
5	Kalisari	1.102	1.073	2.175
6	Girirejo	1.253	1.306	2.559
7	Tempurejo	3.428	3.625	7.053
8	Prajeksari	781	741	1.522
9	Tugurejo	578	603	1.181
10	Jogomulyo	2.419	2.452	4.871
11	Growong	518	495	1.013
12	Temanggal	281	272	553
13	Pringombo	289	310	599
14	Kemutuk	195	202	397
15	Bawang	291	287	578
Jumlah		21.263	21.335	42.598

Sumber Data : Monografi Desa

**BANYAKNYA PENDUDUK WNA TIAP DESA  
DIRINCI MENURUT KEWARGANEGARAAN DAN JENIS KELAMIN  
DI KECAMATAN TEMPURAN PADA TAHUN 2000**

Tabel : III.4

No.	Desa	Jumlah Rumah Tangga	Warga Negara Asing						Total Penduduk	
			Cina		Belanda		Lain-lain			
			L	P	L	P	L	P		
1	2	3	4	5	6	7	8	9	10	
1	Ringinanom	-	-	-	-	-	-	-	-	-
2	Sumberarum	-	-	-	-	-	-	-	-	-
3	Sidoagung	-	-	-	-	-	-	-	-	-
4	Tanggulrejo	-	-	-	-	-	-	-	-	-
5	Kalisari	-	-	-	-	-	-	-	-	-
6	Girirejo	-	-	-	-	-	-	-	-	-
7	Tempurejo	-	-	-	-	-	-	-	-	-
8	Prajeksari	-	-	-	-	-	-	-	-	-
9	Tugurejo	-	-	-	-	-	-	-	-	-
10	Jogomulyo	-	-	-	-	-	-	-	-	-
11	Growong	-	-	-	-	-	-	-	-	-
12	Temanggal	-	-	-	-	-	-	-	-	-
13	Pringombo	-	-	-	-	-	-	-	-	-
14	Kemutuk	-	-	-	-	-	-	-	-	-
15	Bawang	-	-	-	-	-	-	-	-	-
Jumlah		0	0	0	0	0	0	0	0	0

Sumber Data : Monografi Desa

**BANYAKNYA PENDUDUK WNA TIAP DESA DIRINCI  
MENURUT DEWASA DAN ANAK-ANAK, SERTA JENIS KELAMIN  
DI KECAMATAN TEMPURAN PADA TAHUN 2000**

Tabel : III.5

No.	Desa	Jumlah Rumah Tangga	Warga Negara Asing				Jumlah
			Dewasa		Anak-anak		
			L	P	L	P	
1	2	3	4	5	6	7	8
1	Ringinanom	-	-	-	-	-	-
2	Sumberarum	-	-	-	-	-	-
3	Sidoagung	-	-	-	-	-	-
4	Tanggulrejo	-	-	-	-	-	-
5	Kalisari	-	-	-	-	-	-
6	Girirejo	-	-	-	-	-	-
7	Tempurejo	-	-	-	-	-	-
8	Prajeksari	-	-	-	-	-	-
9	Tugurejo	-	-	-	-	-	-
10	Jogomulyo	-	-	-	-	-	-
11	Growong	-	-	-	-	-	-
12	Temanggal	-	-	-	-	-	-
13	Pringombo	-	-	-	-	-	-
14	Kemutuk	-	-	-	-	-	-
15	Bawang	-	-	-	-	-	-
Jumlah		0	0	0	0	0	0

Sumber Data : Monografi Desa

**LUAS WILAYAH, JUMLAH PENDUDUK  
DAN KEPADATAN PENDUDUK PER KM2  
DIRINCI PER DESA DI KECAMATAN TEMPURAN TAHUN 2000**

Tabel : III. 6

No.	Desa	Luas Wilayah (Km2)	Jumlah Penduduk	Kepadatan Penduduk
1	2	3	4	5
1	Ringinanom	6,51	5.347	821
2	Sumberarum	4,45	4.756	1.069
3	Sidoagung	3,72	5.825	1.566
4	Tanggulrejo	3,34	4.169	1.248
5	Kalisari	3,00	2.175	725
6	Girirejo	2,14	2.559	1.196
7	Tempurejo	3,43	7.053	2.056
8	Prajeksari	1,35	1.522	1.127
9	Tugurejo	3,22	1.181	367
10	Jogomulyo	7,56	4.871	644
11	Growong	2,38	1.013	426
12	Temanggal	1,75	553	316
13	Pringombo	1,68	599	357
14	Kemutuk	1,50	397	265
15	Bawang	3,01	578	192
Jumlah		49,04	42.598	869

Sumber Data : Monografi Desa

**JUMLAH PENDUDUK, RUMAH TANGGA  
DAN RATA-RATA PENDUDUK TIAP RUMAH TANGGA  
DIRINCI PER DESA DI KECAMATAN TEMPURAN TAHUN 2000**

Tabel : III.7

No.	Desa	Jumlah Penduduk	Jumlah Rumah Tangga	Rata-rata Jiwa / RT
1	2	3	4	5
1	Ringinanom	5.347	1.371	4
2	Sumberarum	4.756	1.139	4
3	Sidoagung	5.825	1.359	4
4	Tanggulrejo	4.169	1.038	4
5	Kalisari	2.175	577	4
6	Girirejo	2.559	599	4
7	Tempurejo	7.053	1.768	4
8	Prajeksari	1.522	397	4
9	Tugurejo	1.181	311	4
10	Jogomulyo	4.871	1.188	4
11	Growong	1.013	270	4
12	Temanggal	553	137	4
13	Pringombo	599	146	4
14	Kemituk	397	99	4
15	Bawang	578	189	3
<b>Jumlah</b>		<b>42.598</b>	<b>10.588</b>	<b>4</b>

Sumber Data : Monografi Desa

**SEX RATIO PENDUDUK DI TIAP DESA  
DI KECAMATAN TEMPURAN TAHUN 2000**

Tabel : III.8

No.	Desa	PENDUDUK			Sex Ratio
		Laki-laki	Perempuan	Jumlah	
1	2	3	4	5	6
1	Ringinanom	2.673	2.674	5.347	99,96
2	Sumberarum	2.378	2.378	4.756	100,00
3	Sidoagung	2.997	2.828	5.825	105,98
4	Tanggulrejo	2.080	2.089	4.169	99,57
5	Kalisari	1.102	1.073	2.175	102,70
6	Girirejo	1.253	1.306	2.559	95,94
7	Tempurejo	3.428	3.625	7.053	94,57
8	Prajeksari	781	741	1.522	105,40
9	Tugurejo	578	603	1.181	95,85
10	Jogomulyo	2.419	2.452	4.871	98,65
11	Growong	518	495	1.013	104,65
12	Temanggal	281	272	553	103,31
13	Pringombo	289	310	599	93,23
14	Kernutuk	195	202	397	96,53
15	Bawang	291	287	578	101,39
Jumlah		21.263	21.335	42.598	99,66

Sumber Data : Monografi Desa



**MUTASI PENDUDUK TIAP DESA DI KECAMATAN TEMPURAN  
SELAMA TAHUN 2000**

Tabel : III.9

No.	Desa	MUTASI PENDUDUK			
		Lahir	Mati	Datang	Pindah
1	2	3	4	5	6
1	Ringinanom	98	17	136	1
2	Sumberarum	84	30	231	15
3	Sidoagung	78	18	576	10
4	Tanggulrejo	44	11	482	6
5	Kalisari	21	14	2	182
6	Girirejo	46	9	281	0
7	Tempurejo	69	23	77	175
8	Prajeksari	16	13	17	24
9	Tugurejo	8	14	0	89
10	Jogomulyo	46	5	419	4
11	Growong	6	8	1	31
12	Temanggal	31	4	37	0
13	Pringombo	22	4	5	7
14	Kemutuk	30	0	3	3
15	Bawang	9	29	0	192
Jumlah		608	199	2267	739

Sumber Data : Monografi Desa

**JUMLAH PENDUDUK MENURUT KELOMPOK UMUR  
DAN JENIS KELAMIN  
DI KECAMATAN TEMPURAN TAHUN 2000**

Tabel : III.10

No.	Kelompok Umur	PENDUDUK		
		Laki-laki	Perempuan	Jumlah
1	2	3	4	5
1	0 - 4	1.934	1.828	3.762
2	5 - 9	2.320	2.159	4.479
3	10 - 14	2.210	2.056	4.266
4	15 - 19	1.766	1.638	3.404
5	20 - 24	1.256	1.390	2.646
6	25 - 29	2.128	2.266	4.394
7	30 - 39	3.766	3.710	7.476
8	40 - 49	2.745	2.851	5.596
9	50 - 59	1.594	1.715	3.309
10	60+	1.544	1.722	3.266
Jumlah		21.263	21.335	42.598

Sumber Data : Monografi Desa

**BANYAKNYA PENDUDUK DIRINCI MENURUT DESA,  
KELOMPOK UMUR DAN JENIS KELAMIN  
DI KECAMATAN TEMPURAN TAHUN 2000**

Tabel : III.11

No.	Desa	KELOMPOK UMUR							
		0 - 4		5 - 9		10 - 14		15 - 19	
		L	P	L	P	L	P	L	P
1	2	3	4	5	6	7	8	9	10
1	Ringinanom	243	225	291	265	278	251	222	201
2	Sumberarum	217	200	260	235	248	224	198	178
3	Sidoagung	273	238	328	280	313	266	249	212
4	Tanggulrejo	189	176	227	207	216	197	173	157
5	Kalisari	100	98	120	117	114	112	91	89
6	Girirejo	114	110	137	129	130	123	104	98
7	Tempurejo	312	305	374	359	356	341	284	272
8	Prajeksari	71	67	85	80	81	77	65	61
9	Tugurejo	53	51	63	60	60	57	48	45
10	Jogomulyo	220	223	263	267	251	255	201	204
11	Growong	47	45	56	54	54	52	43	41
12	Temanggal	26	23	31	27	29	26	23	20
13	Pringombo	26	26	32	31	30	29	24	23
14	Kemutuk	17	17	21	20	20	19	16	15
15	Bawang	26	24	32	28	30	27	25	22
Jumlah		1934	1828	2320	2159	2210	2056	1766	1638

Sumber Data : Monografi Desa

**BANYAKNYA PENDUDUK DIRINCI MENURUT DESA,  
KELOMPOK UMUR DAN JENIS KELAMIN  
DI KECAMATAN TEMPURAN TAHUN 2000**

Tabel : III.11 Lanjutan

No.	Desa	KELOMPOK UMUR							
		20 - 24		25 - 29		30 - 39		40 - 49	
		L	P	L	P	L	P	L	P
1	2	11	12	13	14	15	16	17	18
1	Ringinanom	158	179	267	289	473	463	345	361
2	Sumberarum	141	159	239	257	422	411	308	321
3	Sidoagung	177	189	301	305	532	489	388	382
4	Tanggulrejo	123	140	208	226	368	362	268	282
5	Kalisari	65	63	110	107	195	190	142	138
6	Girirejo	74	88	125	141	222	226	162	176
7	Tempurejo	202	243	343	392	607	627	442	489
8	Prajeksari	46	43	78	74	138	130	100	95
9	Tugurejo	34	40	58	65	102	104	75	81
10	Jogomulyo	143	145	242	245	428	434	312	316
11	Growong	31	29	52	50	92	88	67	64
12	Temanggal	17	18	28	29	50	47	36	37
13	Pringombo	17	21	29	33	51	54	37	42
14	Kemutuk	11	14	19	22	34	35	25	28
15	Bawang	17	19	29	31	52	50	38	39
Jumlah		1256	1390	2128	2266	3766	3710	2745	2851

Sumber Data : Monografi Desa

**BANYAKNYA PENDUDUK DIRINCI MENURUT DESA,  
KELOMPOK UMUR DAN JENIS KELAMIN  
DI KECAMATAN TEMPURAN TAHUN 2000**

Tabel : III.11 Lanjutan

No.	Desa	KELOMPOK UMUR				Jumlah Total	
		50 - 59		60+		L	P
		L	P	L	P		
1	2	19	20	21	22	23	24
1	Ringinanom	200	219	196	221	2673	2674
2	Sumberarum	179	195	166	198	2378	2378
3	Sidoagung	225	232	211	235	2997	2828
4	Tanggutrejo	156	172	152	170	2080	2089
5	Kalisari	83	80	82	79	1102	1073
6	Girirejo	94	107	91	108	1253	1306
7	Tempurejo	257	297	251	300	3428	3625
8	Prajeksari	58	55	59	59	781	741
9	Tugurejo	43	49	42	51	578	603
10	Jogomulyo	181	184	178	179	2419	2452
11	Growong	39	37	37	35	518	495
12	Temanggal	21	22	20	23	281	272
13	Pringombo	22	25	21	26	289	310
14	Kemutuk	14	17	18	15	195	202
15	Bawang	22	24	20	23	291	287
Jumlah		1594	1715	1544	1722	21263	21335

Sumber Data : Monografi Desa

**BANYAKNYA PENDUDUK BERUMUR 5 TAHUN KEATAS  
DIRINCI TIAP DESA DAN TINGKAT PENDIDIKAN  
DI KECAMATAN TEMPURAN TAHUN 2000**

Tabel : III.12

No.	Desa	Tmt Akd (PT)	Tmt SLTA	Tmt SLTP	Tmt SD	Tdk Tmt SD	Blm Tmt SD	Tdk Sekolah	Jumlah
1	2	3	4	5	6	7	8	9	10
1	Ringinanom	14	476	547	2318	534	709	281	4879
2	Sumberarum	12	362	493	1984	447	839	202	4339
3	Sidoagung	26	375	571	2895	501	736	210	5314
4	Tanggulrejo	8	274	369	2238	328	432	155	3804
5	Kalisari	5	247	271	945	93	321	95	1977
6	Girirejo	13	163	293	1227	242	348	49	2335
7	Tempurejo	152	518	923	3655	241	894	53	6436
8	Prajeksari	6	88	93	678	143	297	79	1384
9	Tugurejo	5	112	191	438	62	220	49	1077
10	Jogomulyo	16	297	348	2449	597	657	64	4428
11	Growong	2	62	89	389	139	131	109	921
12	Temanggal	3	22	127	93	113	100	46	504
13	Pringombo	4	41	38	224	127	67	46	547
14	Kemutuk	0	18	17	113	69	85	61	363
15	Bawang	2	27	27	225	43	133	71	528
Jumlah		268	3082	4397	19871	3679	5969	1570	38836

Sumber Data : Monografi Desa

**BANYAKNYA PENDUDUK BERUMUR 10 TAHUN KEATAS  
DIRINCI TIAP DESA DAN MATA PENCAHARIAN  
DI KECAMATAN TEMPURAN TAHUN 2000**

Tabel : III.13

No.	Desa	Petani Sendiri	Buruh Tani	Nela- yan	Peng- usaha	Buruh Indus- tri	Buruh Bngn.
1	2	3	4	5	6	7	8
1	Ringinanom	1123	1023	0	42	668	38
2	Sumberarum	973	684	0	126	688	69
3	Sidoagung	662	498	0	371	988	73
4	Tanggurejo	451	349	0	176	704	88
5	Kalisari	421	328	0	31	245	174
6	Girirejo	290	165	0	48	522	108
7	Tempurejo	648	944	0	301	843	223
8	Prajeksari	259	293	0	60	207	41
9	Tugurejo	147	247	0	91	157	22
10	Jogomulyo	1103	728	0	166	774	128
11	Growong	269	244	0	30	36	42
12	Temanggal	136	84	0	21	30	22
13	Pringombo	146	87	0	14	41	18
14	Kemutuk	99	63	0	7	22	24
15	Bawang	165	87	0	18	22	28
Jumlah		6892	5824	0	1502	5947	1098

Sumber Data : Monografi Desa

**BANYAKNYA PENDUDUK BERUMUR 10 TAHUN KEATAS  
DIRINCI TIAP DESA DAN MATA PENCAHARIAN  
DI KECAMATAN TEMPURAN TAHUN 2000**

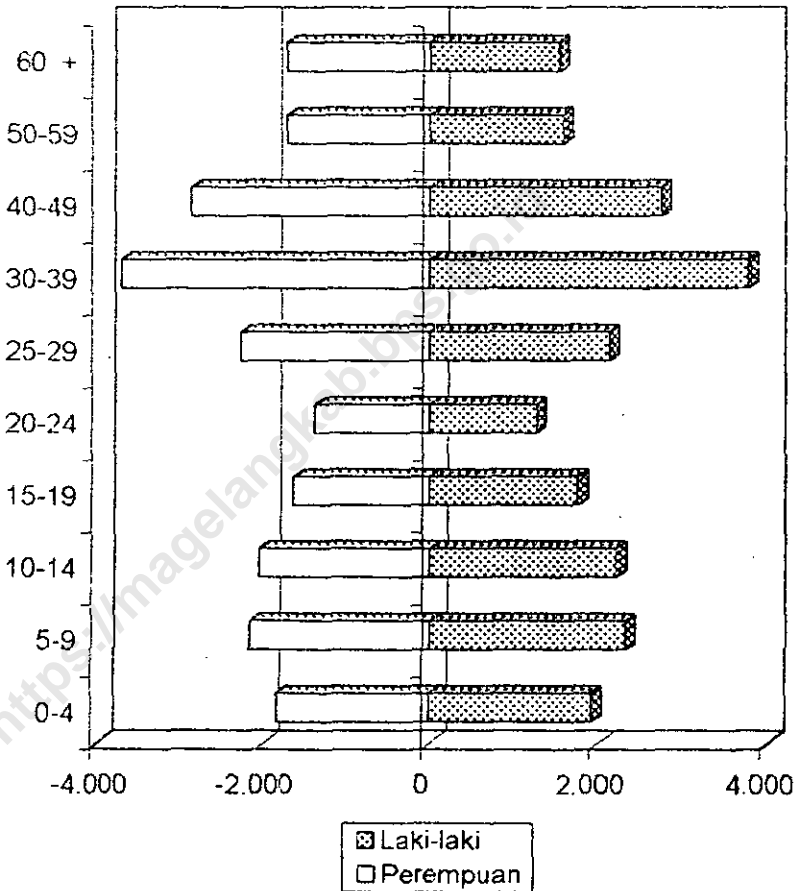
Tabel : III.13 Lanjutan

No.	Desa	Peda- gang	Ang- kutan	PNS, ABRI	Pen- sionan	Lain- lain.	Jum- lah
1	2	9	10	11	12	13	14
1	Ringinanom	145	18	76	28	1162	4323
2	Sumberarum	160	15	62	26	1041	3844
3	Sidoagung	153	18	61	24	1858	4706
4	Tanggulrejo	116	26	93	20	1347	3370
5	Kalisari	74	9	50	41	367	1740
6	Girirejo	93	31	58	8	746	2069
7	Tempurejo	341	176	296	65	1866	5703
8	Prajeksari	127	19	23	16	174	1219
9	Tugurejo	73	2	20	12	183	954
10	Jogomulyo	199	51	167	30	552	3898
11	Growong	28	6	8	2	146	811
12	Temanggung	32	2	8	5	106	446
13	Pringombo	26	5	2	2	143	484
14	Kemutuk	18	2	1	2	84	322
15	Bawang	34	7	16	2	89	468
Jumlah		1619	387	941	283	9884	34357

Sumber Data : Monografi Desa



### PIRAMIDA PENDUDUK KEC. TEMPURAN TAHUN 2000





<https://magelang.go.id>

**BANYAKNYA PENDUDUK MENURUT AGAMA  
DIRINCI TIAP DESA  
DI KECAMATAN TEMPURAN TAHUN 2000**

Tabel : IV.1

No.	Desa	PEMELUK AGAMA					Jumlah
		Islam	Katholik	Protes- tan	Hindu	Budha	
1	2	3	4	5	6	7	8
1	Ringinanom	5.343	2	2	-	-	5.347
2	Sumberarum	4.756	-	-	-	-	4.756
3	Sidoagung	5.799	-	26	-	-	5.825
4	Tanggulrejo	4.155	14	-	-	-	4.169
5	Kalisari	2.170	5	-	-	-	2.175
6	Girirejo	2.559	-	-	-	-	2.559
7	Tempurejo	6.969	66	14	-	4	7.053
8	Prajeksari	1.522	-	-	-	-	1.522
9	Tugurejo	1.181	-	-	-	-	1.181
10	Jogomulyo	4.867	-	4	-	-	4.871
11	Growong	1.013	-	-	-	-	1.013
12	Temanggal	553	-	-	-	-	553
13	Pringombo	455	-	144	-	-	599
14	Kemutuk	397	-	-	-	-	397
15	Bawang	576	-	2	-	-	578
Jumlah		42315	87	192	0	4	42598

Sumber Data : Monografi Desa

**BANYAKNYA TEMPAT IBADAH MENURUT DESA  
DI KECAMATAN TEMPURAN TAHUN 2000**

Tabel : IV.2

No.	Desa	BANYAKNYA			
		Masjid	Langgar / Surau	Gereja	Kuli/Pura /Mihara
1	2	3	4	5	6
1	Ringinanom	13	30	-	-
2	Sumberarum	11	10	-	-
3	Sidcagung	11	35	-	-
4	Tanguirejo	10	15	-	-
5	Kalisari	6	9	-	-
6	Girirejo	1	7	-	-
7	Tempurejo	12	42	-	-
8	Prajeksari	4	6	-	-
9	Tugurejo	5	7	-	-
10	Jogomulyo	8	37	-	-
11	Growong	4	5	-	-
12	Temanggal	2	2	-	-
13	Pringombo	1	5	1	-
14	Kemutuk	1	1	-	-
15	Bawang	2	2	-	-
Jumlah		91	213	1	0

Sumber Data : Monografi Desa

**BANYAKNYA NIKAH, TALAK, CERAI DAN RUJUK  
DIRINCI PER DESA  
DI KECAMATAN TEMPURAN TAHUN 2000**

Tabel : IV.3

No.	Desa	BANYAKNYA			
		Nikah	Talak	Cerai	Rujuk
1	2	3	4	5	6
1	Ringinanom	66	-	2	-
2	Sumberarum	37	-	-	-
3	Sidoagung	62	-	-	-
4	Tanggulrejo	42	-	1	-
5	Kalisari	30	-	1	-
6	Girirejo	26	-	-	-
7	Tempurejo	64	-	4	-
8	Prajeksari	19	-	1	-
9	Tugurejo	12	-	-	-
10	Jogomulyo	48	-	2	-
11	Growong	5	-	-	-
12	Temanggal	10	-	-	-
13	Pringombo	6	-	-	-
14	Kemutuk	3	-	-	-
15	Bawang	6	-	-	-
Jumlah		436	0	11	0

Sumber Data : KUA Kecamatan Tempuran

**BANYAKNYA BANGUNAN MENURUT JENIS DINDING BANGUNAN  
DIRINCI PER DESA  
DI KECAMATAN TEMPURAN TAHUN 2000**

Tabel : IV.4

No.	Desa	JENIS BANGUNAN				Jumlah
		Dinding Dari Batu	Dinding Sebagi- an Batu	Dinding Dari Kayu	Dinding Dari Bambu	
1	2	3	4	5	6	7
1	Ringinanom	171	37	205	574	987
2	Sumberarum	186	28	213	566	993
3	Sidoagung	198	38	219	686	1.141
4	Tanggulrejo	203	26	157	530	916
5	Kalisari	73	16	99	365	553
6	Girirejo	106	24	87	311	528
7	Tempurejo	301	53	269	746	1.369
8	Prajeksari	77	16	85	183	361
9	Tugurejo	52	8	72	162	294
10	Jogomulyo	242	39	277	431	989
11	Growong	49	4	51	148	252
12	Temanggal	37	4	41	48	130
13	Pringombo	41	7	36	54	138
14	Kemutuk	26	3	34	33	96
15	Bawang	37	3	42	100	182
Jumlah		1.799	306	1.887	4.937	8.929

Sumber Data : Monografi Desa

**BANYAKNYA SEKOLAH, GURU, DAN MURID  
MENURUT JENIS SEKOLAH DIRINCI PER DESA  
DI KECAMATAN TEMPURAN TAHUN 2000**

Tabel : IV.5

No.	Desa	BANYAKNYA					
		TK			SD		
		Sek	Guru	Murid	Sek	Guru	Murid
1	2	3	4	5	6	7	8
1	Ringinanom	2	3	69	3	554	32
2	Sumberarum	2	3	54	3	508	30
3	Sidoagung	1	1	11	3	605	32
4	Tanggulrejo	2	2	63	2	393	20
5	Kalisari	1	2	31	2	201	17
6	Girirejo	-	-	-	2	358	15
7	Tempurejo	3	3	102	4	742	39
8	Prajeksari	-	-	-	2	293	18
9	Tugurejo	1	1	23	1	80	9
10	Jogomulyo	2	3	94	2	269	19
11	Growong	-	-	-	1	131	9
12	Temanggal	-	-	-	1	90	7
13	Pringombo	1	1	21	-	-	-
14	Kemutuk	-	-	-	1	83	7
15	Bawang	-	-	-	1	139	6
Jumlah		15	19	468	28	4.446	260

Sumber Data : PPA dan P&K Kecamatan Tempuran

**BANYAKNYA SEKOLAH, GURU, DAN MURID  
MENURUT JENIS SEKOLAH DIRINCI PER DESA  
DI KECAMATAN TEMPURAN TAHUN 2000**

Tabel : IV.5 Lanjutan

No.	Desa	BANYAKNYA					
		SLTP			SMU		
		Sek	Guru	Murid	Sek	Guru	Murid
1	2	9	10	11	12	13	14
1	Ringinanom	1	21	382	-	-	-
2	Sumberarum	-	-	-	-	-	-
3	Sidoagung	2	64	1.016	1	28	312
4	Tanggulrejo	2	33	160	-	-	-
5	Kalisari	-	-	-	-	-	-
6	Girirejo	-	-	-	-	-	-
7	Tempurejo	2	24	272	1	12	29
8	Prajeksari	-	-	-	-	-	-
9	Tugurejo	-	-	-	-	-	-
10	Jogomulyo	-	-	-	-	-	-
11	Growong	-	-	-	-	-	-
12	Temanggal	-	-	-	-	-	-
13	Pringombo	-	-	-	-	-	-
14	Kemutuk	-	-	-	-	-	-
15	Bawang	-	-	-	-	-	-
Jumlah		7	142	1830	2	40	341

Sumber Data : PPA dan P&K Kecamatan Tempuran



**BANYAKNYA SEKOLAH, GURU, DAN MURID  
MENURUT JENIS SEKOLAH DIRINCI PER DESA  
DI KECAMATAN TEMPURAN TAHUN 2000**

Tabel : IV.5 Lanjutan

No.	Desa	BANYAKNYA					
		MI			MTS		
		Sek	Guru	Murid	Sek	Guru	Murid
1	2	15	16	17	18	19	20
1	Ringinanom	1	6	129	-	-	-
2	Sumberarum	1	6	125	-	-	-
3	Sidoagung	1	7	72	-	-	-
4	Tanggulrejo	1	6	161	1	16	162
5	Kalisari	1	5	95	-	-	-
6	Girirejo	-	-	-	-	-	-
7	Tempurejo	2	13	268	1	28	195
8	Prajeksari	-	-	-	-	-	-
9	Tugurejo	1	5	64	-	-	-
10	Jogomulyo	2	18	353	-	-	-
11	Growong	-	-	-	-	-	-
12	Temanggal	-	-	-	-	-	-
13	Pringombo	1	6	67	-	-	-
14	Kemutuk	-	-	-	-	-	-
15	Bawang	-	-	-	-	-	-
Jumlah		11	72	1.334	2	44	357

Sumber Data : PPA dan P&K Kecamatan Tempuran

**BANYAKNYA SEKOLAH, GURU, DAN MURID  
MENURUT JENIS SEKOLAH DIRINCI PER DESA  
DI KECAMATAN TEMPURAN TAHUN 2000**

Tabel : IV.5 Lanjutan

No.	Desa	BANYAKNYA		
		MA		
		Sek	Guru	Murid
1	2	21	22	23
1	Ringinanom	-	-	-
2	Sumberarum	-	-	-
3	Sidoagung	-	-	-
4	Tanggulrejo	-	-	-
5	Kalisari	-	-	-
6	Girirejo	-	-	-
7	Tempurejo	-	-	-
8	Prajeksari	-	-	-
9	Tugurejo	-	-	-
10	Jogomulyo	-	-	-
11	Growong	-	-	-
12	Temanggal	-	-	-
13	Pringombo	-	-	-
14	Kemutuk	-	-	-
15	Bawang	-	-	-
Jumlah		0	0	0

Sumber Data : PPA dan P&K Kecamatan Tempuran

**BANYAKNYA PUS, PESERTA KB AKTIF  
DIRINCI PER DESA  
DI KECAMATAN TEMPURAN TAHUN 2000**

Tabel : IV.6

No.	Desa	PUS	JENIS KONTRASEPSI							Jumlah
			IUD	PIL	KD	MOP	MOW	Stk	In-plan	
1	2	3	4	5	6	7	8	9	10	11
1	Ringinanom	950	126	287	10	6	37	245	24	735
2	Sumberarum	827	99	344	20	3	18	140	29	653
3	Sidoagung	985	47	285	15	3	25	331	70	776
4	Tanggulrejo	667	138	212	-	3	28	139	30	550
5	Kalisari	447	87	60	-	2	42	160	7	358
6	Girirejo	557	44	117	5	-	26	96	6	294
7	Tempurejo	1.151	106	283	20	12	54	371	55	901
8	Prajeksari	240	36	63	3	2	6	68	11	189
9	Tugurejo	217	23	55	4	11	19	59	4	175
10	Jogomulyo	933	175	145	12	7	44	266	55	704
11	Growong	192	27	47	-	-	14	49	20	157
12	Temanggal	106	26	13	-	-	12	24	15	90
13	Pringombo	119	11	24	2	-	12	24	19	92
14	Kemutuk	67	13	22	1	-	3	2	13	54
15	Bawang	135	12	33	-	12	8	29	11	105
Jumlah		7.393	970	1.990	92	61	348	2.003	369	5.833

Sumber Data : PLKB Kecamatan Tempuran

**BANYAKNYA DOKTER, TENAGA MEDIS DAN DUKUN BAYI  
DIRINCI PER DESA  
DI KECAMATAN TEMPURAN TAHUN 2000**

Tabel : IV.7

No.	Desa	BANYAKNYA			
		Dokter	Perawat + Bidan Pus	Bidan Desa	Dukun Bayi
1	2	3	4	5	6
1	Ringinanom	-	1	1	4
2	Sumberarum	-	-	1	3
3	Sidoagung	3	3	1	6
4	Tanggulrejo	-	-	1	2
5	Kalisari	-	-	1	5
6	Girirejo	-	-	1	2
7	Tempurejo	-	-	1	4
8	Prajeksari	-	1	1	1
9	Tugurejo	-	-	-	1
10	Jogomulyo	-	-	1	5
11	Growong	-	-	1	-
12	Temanggal	-	-	1	2
13	Pringombo	-	-	1	1
14	Kemutuk	-	-	-	-
15	Bawang	-	-	-	4
Jumlah		3	5	12	40

Sumber Data : Puskesmas Kecamatan Tempuran

**BANYAKNYA ANGGOTA TABULIN  
DIRINCI PER DESA  
DI KECAMATAN TEMPURAN TAHUN 2000**

Tabel : IV.8

No.	Desa	BANYAKNYA			Jumlah
		Bumil	PUS	Catin	
1	2	3	4	5	6
1	Ringinanom	1	-	46	47
2	Sumberarum	-	-	1	1
3	Sidoagung	-	-	6	6
4	Tanggulrejo	-	-	32	32
5	Kalisari	-	-	8	8
6	Girirejo	-	-		0
7	Tempurejo	-	-	19	19
8	Prajeksari	-	-	3	3
9	Tugurejo	-	-	15	15
10	Jogomulyo	4	-	31	35
11	Growong	18	-	3	21
12	Temanggal	3	-	14	17
13	Pringombo	-	-	-	-
14	Kemutuk	-	-	20	20
15	Bawang	1	-	6	7
Jumlah		27	-	204	231

Sumber Data : PLKB Kecamatan Tempuran

**JUMLAH DANA TABULIN YANG SUDAH MASUK  
DIRINCI PER DESA  
DI KECAMATAN TEMPURAN TAHUN 2000**

Tabel : IV.9

No.	Desa	Jml Anggo- ta	Dana Masuk			Bantuan UNICEF ( 000 )
			Anggota ( 000 )	Donatur ( 000 )	Jumlah ( 000 )	
1	2	3	4	5	6	7
1	Ringinanom	47	476	-	476	1.000
2	Sumberarum	1	10	-	10	1.000
3	Sidoagung	6	61	-	61	1.000
4	Tanggulrejo	32	324	176	500	1.000
5	Kalisari	8	80	-	80	1.000
6	Girirejo	-	-	-	-	1.000
7	Tempurejo	19	191	410	601	1.000
8	Prajeksari	3	30	-	30	1.000
9	Tugurejo	15	150	-	150	1.000
10	Jogomulyo	35	352	110	462	1.000
11	Growong	21	210	452	662	1.000
12	Temanggal	17	171	110	281	1.000
13	Pringombo	-	-	-	-	1.000
14	Kemutuk	20	20	-	20	1.000
15	Bawang	7	71	100	171	1.000
Jumlah		231	2.146	1.358	3.504	15.000

Sumber Data : Kantor Kecamatan Tempuran

**JUMLAH DANA TABULIN YANG SUDAH MASUK  
DIRINCI PER DESA  
DI KECAMATAN TEMPURAN TAHUN 2000**

Tabel : IV.9 Lanjutan

No.	Desa	Dana Masuk ( 000 )	Jumlah Klaim ( 000 )	Dana Keluar ( 000 )	Saldo Des-00 ( 000 )
1	2	8	9	10	11
1	Ringinanom	1.476	-	-	1.611
2	Sumberarum	1.010	-	-	1.104
3	Sidoagung	1.061	-	-	1.160
4	Tanggulrejo	1.500	-	-	1.622
5	Kalisari	1.080	-	-	1.180
6	Girirejo	1.000	-	-	1.093
7	Tempurejo	1.601	-	-	1.750
8	Prajeksari	1.030	-	-	1.126
9	Tugurejo	1.150	-	-	1.257
10	Jogomulyo	1.462	-	-	1.590
11	Growong	1.662	-	46	1.767
12	Temanggal	1.281	-	-	1.401
13	Pringombo	1.000	-	-	1.093
14	Kemutuk	1.020	-	-	1.115
15	Bawang	1.171	-	-	1.281
Jumlah		18.504	0	46	20.150

Sumber Data : PLKB Kecamatan Tempuran

**JUMLAH PASAR, TOKO, KIOS, WARUNG MAKAN,  
DIRINCI PER DESA  
DI KECAMATAN TEMPURAN TAHUN 2000**

Tabel : IV.10

No.	Desa	BANYAKNYA			
		Pasar Umum	Pasar Hewan	Toko/Kios /warung	Warung Makan
1	2	3	4	5	6
1	Ringinenom	1	-	29	5
2	Sumberarum	-	-	8	1
3	Sidoagung	1	-	38	7
4	Tanggulrejo	-	-	11	2
5	Kalisari	-	-	4	-
6	Girirejo	-	-	18	1
7	Tempurejo	1	-	42	11
8	Prajeksari	-	-	6	-
9	Tugurejo	-	-	4	-
10	Jogomulyo	-	-	9	-
11	Growong	-	-	4	-
12	Temanggal	-	-	3	-
13	Pringombo	-	-	2	-
14	Kemutuk	-	-	2	-
15	Bawang	-	-	2	-
Jumlah		3	0	182	27

Sumber Data : Monografi Desa





**BAB V**  
**PERTANIAN**

<https://magelang.sos.90>

**BANYAKNYA TERNAK BESAR DAN KECIL  
DIRINCI PER DESA  
DI KECAMATAN TEMPURAN TAHUN 2000**

Tabel : V.1

No.	Desa	BANYAKNYA TERNAK			
		Sapi	Kerbau	Kuda	Kambing/ Domba
1	2	3	4	5	6
1	Ringinanom	193	47	3	871
2	Sumberarum	73	85	7	446
3	Sidoagung	25	14	-	214
4	Tanggulrejo	18	9	3	216
5	Kalisari	24	15	-	275
6	Girirejo	41	72	-	291
7	Tempurejo	20	21	3	311
8	Prajeksari	18	12	-	218
9	Tugurejo	36	16	-	303
10	Jogomulyo	10	43	-	348
11	Growong	38	12	-	401
12	Temanggal	41	4	-	361
13	Pringombo	30	18	-	341
14	Kemutuk	41	9	-	328
15	Bawang	23	-	-	417
Jumlah		631	377	16	5.341

Sumber Data : Monografi Desa

**BANYAKNYA UNGGAS  
DIRINCI PER DESA  
DI KECAMATAN TEMPURAN TAHUN 2000**

Tabel : V.2

No.	Desa	BANYAKNYA TERNAK			
		Ayam Buras	Ayam Ras	Itik	Angsa
1	2	3	4	5	6
1	Ringinanom	7.981	5.000	414	17
2	Sumberarum	6.883	-	373	13
3	Sidoagung	7.421	15.000	522	28
4	Tanggulrejo	6.831	5.000	262	19
5	Kalisari	2.896	-	411	3
6	Girirejo	3.894	3.000	347	12
7	Tempurejo	9.142	-	423	37
8	Prajeksari	2.011	-	171	2
9	Tugurejo	2.143	-	142	5
10	Jogomulyo	6.333	-	393	11
11	Growong	1.017	-	-	1
12	Temanggal	847	-	-	-
13	Pringombo	982	-	-	-
14	Kemutuk	594	-	-	-
15	Bawang	2.142	-	11	-
Jumlah		61.117	28.000	3.469	148

Sumber Data : Kantor Kecamatan Tempuran

**LUAS PANEN DAN PRODUKSI TANAMAN PERTANIAN  
DIRINCI PER BULAN  
DI KECAMATAN TEMPURAN TAHUN 2000**

Tabel : V.3

BULAN	Jenis Tanaman		
	Padi	Jagung	Ketela Pohon
1	2	3	4
1. JANUARI	-	107	54
2. PEBRUARI	50	112	83
3. MARET	406	-	59
4. APRIL	1077	-	41
5. MEI	81	-	53
6. JUNI	-	-	53
7. JULI	70	74	14
8. AGUSTUS	252	22	29
9. SEPTEMBER	435	-	54
10. OKTOBER	190	-	-
11. NOPEMBER	-	-	72
12. DESEMBER	-	-	6
<b>J U M L A H (HA)</b>	<b>2561</b>	<b>315</b>	<b>518</b>
Rata-rata Produksi (QI/HA)	52,82	34,31	148,9
Produksi (Ton)	13.030	1.041	7.429



Sumber Data : Mantri Tani Kecamatan Tempuran

**LUAS PANEN DAN PRODUKSI TANAMAN PERTANIAN  
DIRINCI PER BULAN  
DI KECAMATAN TEMPURAN TAHUN 2000**

Tabel : V.3 Lanjutan

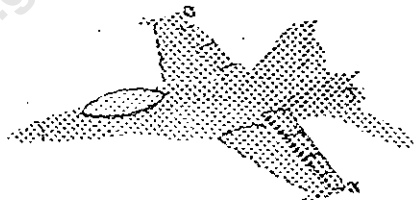
BULAN	Jenis Tanaman		
	Ketela Rambut	Kacang Tanah	Kedelai
1	2	3	4
1. JANUARI	21	-	-
2. PEBRUARI	17	14	-
3. MARET	2	-	-
4. APRIL	-	-	-
5. MEI	-	3	-
6. JUNI	-	3	-
7. JULI	4	6	-
8. AGUSTUS	18	-	-
9. SEPTEMBER	17	20	-
10. OKTOBER	21	26	-
11. NOPEMBER	-	16	-
12. DESEMBER	-	-	-
<b>J U M L A H (HA)</b>	<b>100</b>	<b>88</b>	<b>0</b>
Rata-rata Produksi (Qt/HA)	86,03	10,73	0
Produksi (Ton)	827	91	0

Sumber Data : Mantri Tani Kecamatan Tempuran



**BAB VI**

**PERHUBUNGAN**



<https://magelangkab.bps.go.id>

**BANYAKNYA SARANA ANGKUTAN DARAT  
DAN JENIS KENDARAAN BERMOTOR DIRINCI PER DESA  
DI KECAMATAN TEMPURAN KEADAN AKHIR TAHUN 2000**

Tabel : VI.1

No.	Desa	JENIS KENDARAAN BERMOTOR					
		Mobil Dinas	Mobil Pribadi	Colt/Oplet	Bus	Truk	Sepeda Motor
1	2	3	4	5	6	7	8
1	Ringinanom	-	4	3	-	-	64
2	Sumberarum	-	4	4	-	4	71
3	Sidoagung	2	16	16	-	9	93
4	Tanggulrejo	-	3	2	-	2	86
5	Kalisari	-	-	-	-	-	39
6	Girirejo	-	6	7	-	7	52
7	Tempurejo	1	28	27	-	5	125
8	Prajeksari	-	5	-	-	-	42
9	Tugurejo	-	-	-	-	-	21
10	Jogomulyo	-	5	9	-	4	47
11	Growong	-	2	-	-	-	21
12	Temanggal	-	-	-	-	-	14
13	Pringombo	-	-	-	-	-	11
14	Kemutuk	-	-	-	-	-	13
15	Bawang	-	-	-	-	-	37
Jumlah		3	73	68	0	31	736

Sumber Data : Monografi Desa

**BANYAKNYA PESAWAT RADIO, TV DAN SEPEDA  
DIRINCI MENURUT DESA  
DI KECAMATAN TEMPURAN KEADAN AKHIR TAHUN 2000**

Tabel : VI.2

No.	Desa	Radio	TV	Sepeda
1	2	3	4	5
1	Ringinanom	326	179	401
2	Sumberarum	338	148	328
3	Sidoagung	341	241	311
4	Tanggulrejo	188	244	214
5	Kalisari	89	79	63
6	Girirejo	163	143	149
7	Tempurejo	201	169	412
8	Prajeksari	92	61	79
9	Tugurejo	89	24	31
10	Jogomulyo	156	72	62
11	Growong	74	21	4
12	Temanggal	56	16	3
13	Pringombo	48	11	1
14	Kemutuk	38	13	-
15	Bawang	75	36	5
Jumlah		2.274	1.457	2.063

Sumber Data : Monografi Desa