

Katalog: 1102001.7104042

**Kecamatan**  
**BEO SELATAN DALAM ANGKA**  
*Beo Selatan Subdistric in Figures*  
**2020**



**BADAN PUSAT STATISTIK**  
**KABUPATEN KEPULAUAN TALAUD**  
*Statistic of Kepulauan Talaud Regency*



**Kecamatan**

**BEO SELATAN DALAM ANGKA**

*Beo Selatan Subdistric in Figures*

**2020**

# **Kecamatan Beo Selatan Dalam Angka**

## **Beo Selatan Subdistrict in Figures**

### **2020**

ISSN: 2548-267X

No. Publikasi/*Publication Number*: 71040.2009

Katalog/*Catalog*: 1102001.7104042

Ukuran Buku/*Book Size*: 14,8 cm x 21 cm

Jumlah Halaman/*Number of Pages*: xx + 94 halaman /*pages*

Naskah/*Manuscript*:

Badan Pusat Statistik Kabupaten Kepulauan Talaud  
*BPS-Statistics of Kepulauan Talaud Regency*

Penyunting/*editing*:

Badan Pusat Statistik Kabupaten Kepulauan Talaud  
*BPS-Statistics of Kepulauan Talaud Regency*

Gambar Kover oleh/*Cover Designed by*:

Seksi Integrasi Pengolahan dan Diseminasi Statistik  
*Integrated Data Processing and Statistical Dissemination Section*

Diterbitkan oleh/*Published by*:

© BPS Kabupaten Kepulauan Talaud /*BPS-Statistics of Kepulauan Talaud Regency*

Dicetak oleh/*Printed by*:

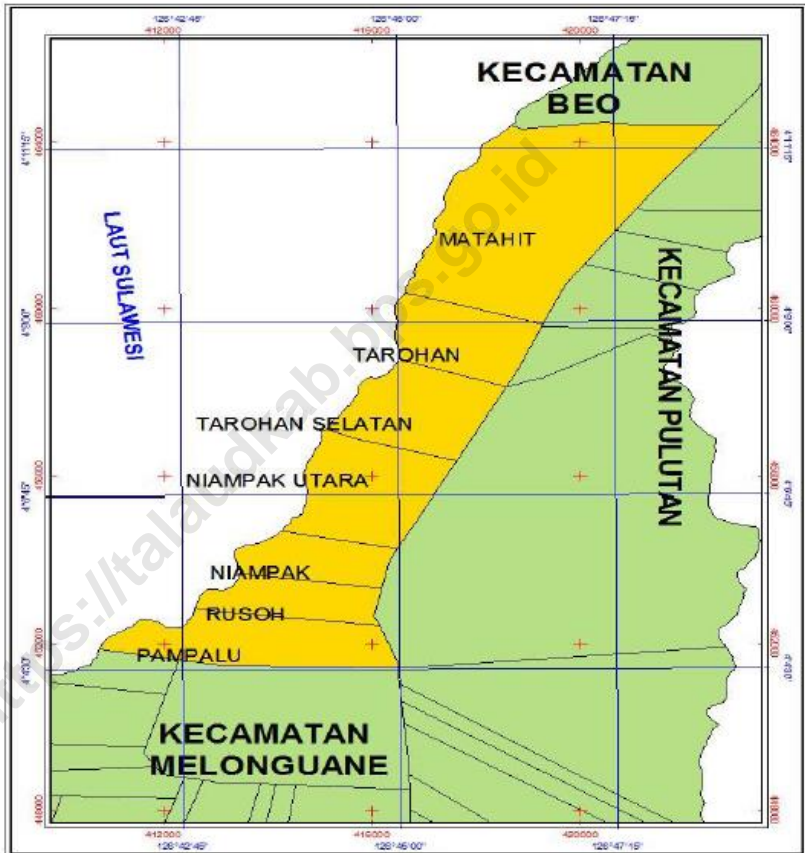
CV Bahu Bahtera Indah

**Dilarang mengumumkan, mendistribusikan, mengomunikasikan, dan/atau  
menggandakan sebagian atau seluruh isi buku ini untuk tujuan komersial tanpa izin  
tertulis dari Badan Pusat Statistik**

*Prohibited to announce, distribute, communicate, and/or copy part or all of this book  
for commercial purpose without permission from BPS-Statistics Indonesia*

**PETA WILAYAH KECAMATAN BEO SELATAN**  
*MAP OF BEO SELATAN SUBDISTRICT*

# Kecamatan Beo Selatan



<https://talaudkab.bps.go.id>



## KATA PENGANTAR

Kecamatan Beo Selatan Dalam Angka 2020 merupakan publikasi tahunan yang diterbitkan oleh BPS Kabupaten Kepulauan Talaud. Publikasi ini menyajikan dan memberikan gambaran tentang keadaan geografis, ciri-ciri dan keadaan sosial ekonomi penduduk, serta keadaan sosial perekonomian kecamatan.

Publikasi ini dapat terwujud berkat kerja sama dan bantuan dari berbagai pihak baik instansi pemerintah maupun swasta. Kepada semua pihak yang telah memberikan bantuan disampaikan penghargaan dan terima kasih yang sebesar-besarnya.

Walaupun publikasi ini telah disiapkan sebaik-baiknya, namun disadari masih ada kekurangan dan kesalahan yang terjadi. Untuk perbaikan publikasi ini, tanggapan dan saran yang bersifat konstruktif dari para pemakai sangat diharapkan.

Beo Selatan, September 2020

Penyusun

Epsilon Diana Putri, S.Tr.Stat



## **PREFACE**

*Beo Selatan Subdistrict in Figures 2020 is an annual publication published by BPS Regency of Kepulauan Talaud. This publication presents and provides an overview of the geographical conditions, characteristics and socioeconomic conditions of the population and the socioeconomic conditions of the subdistrict.*

*This comprehensive publication has been made possible with the assistance and contribution from several governmental institutions and private organizations. To all parties who have been involved in the preparation of this publication, We would like to express our sincerest appreciation and gratitude.*

*Although this publication has been prepared as well as possible, but it is realized there are still shortcomings and errors that occur. To improve this publication, comments and constructive suggestions are always welcome.*

*Beo Selatan, September 2020*

*Compiler*

*Epsilon Diana Putri, S.Tr.Stat*

## DAFTAR ISI/CONTENTS

	halaman page
Peta Wilayah Kecamatan Beo Selatan	iii
<i>Map Of Beo Selatan Subdistrict</i>	iii
Kata Pengantar	v
<i>Preface</i>	vi
Daftar Isi/ <i>Contents</i>	vii
Daftar Tabel/ <i>List Of Tables</i>	ix
Daftar Gambar/ <i>List Of Figures</i>	xvii
Penjelasan Umum/ <i>Explanatory Notes</i>	xix
1 Keadaan Geografi/ <i>Geography Condition</i> .....	1
1.1 Keadaan Geografi/ <i>Geography Condition</i> .....	4
2 Pemerintahan/ <i>Government</i> .....	7
2.1 Wilayah Administratif/ <i>Administrative Area</i> .....	9
2.2 Sumber Daya Manusia/ <i>Human Resources</i> .....	10
3 Kependudukan dan Ketenagakerjaan/ <i>Population and Employment</i> .....	15
3.1 penduduk/ <i>Population</i> .....	17
3.2 Ketenagakerjaan/ <i>Employment</i> .....	21
4 Sosial dan kesejahteraan rakyat/ <i>Social and welfare</i> .....	23
4.1 Pendidikan/ <i>Education</i> .....	25
4.2 Kesehatan/ <i>Health</i> .....	29
4.3 Agama dan Sosial Lainnya/ <i>Religion and Other Social Affairs</i> .....	31
5 Pertanian, Peternakan, dan Perikanan/ <i>Agriculture, Livestock and Fishery</i> .....	35
5.1 Hortikultura/ <i>Horticulture</i> .....	36
5.2 Perkebunan/ <i>Estate crops</i> .....	42
5.3 Peternakan/ <i>Livestock</i> .....	44
5.4 Perikanan/ <i>Fishery</i> .....	46
6 Pariwisata/ <i>Tourism</i> .....	49
6.1 Pariwisata/ <i>Tourism</i> .....	51



7	Potensi Desa/ <i>Village Potential</i> .....	53
7.1	Potensi Desa/ <i>Village Potential</i> .....	55

<https://talaudkab.bps.go.id>

## DAFTAR TABEL/LIST OF TABLES

	halaman page	
1	Keadaan Geografi/ <i>Geography Condition</i>	
1.1	Keadaan Geografi/ <i>Geography Condition</i>	
1.1.1	Luas Wilayah Menurut Desa/Kelurahan di Kecamatan Beo Selatan, 2019/ <i>Total Area by Rural Village/Urban Village in Beo Selatan Subdistrict, 2019</i>	4
1.1.2	Jarak Desa/Kelurahan ke Ibukota Kecamatan Beo Selatan, 2019/ <i>The Distance of rural village/urban village to the Capital of Beo Selatan Subdistrict, 2019</i>	5
2	Pemerintahan/ <i>Government</i>	
2.1	Wilayah Administratif/ <i>Administrative Area</i>	
2.1.1	Jumlah SLS Menurut Desa/Kelurahan di Kecamatan Beo Selatan, 2019/ <i>Number Of SLS by Rural Village/Urban Village in Beo Selatan Subdistrict, 2019</i>	9
2.2	Sumber Daya Manusia/ <i>Human Resources</i>	
2.2.1	Komposisi personel kantor Camat di Kecamatan Beo Selatan, 2019/ <i>Personel Compotition of Subdistrict Office in Beo Selatan Subdistrict, 2019</i>	10
2.2.2	Nama Kepala Desa/Lurah dan Sekretaris Desa/Lurah di Kecamatan Beo Selatan, 2019/ <i>Name of Rural/Urban villages chief and Rural/Urban Villages Secretary in Beo Selatan Subdistrict, 2019</i>	11
2.2.3	Jumlah Pegawai Negeri Sipil Menurut Dinas/Instansi Pemerintah dan Jenis Kelamin Di Kecamatan Beo Selatan, 2019/ <i>Number Of Civil Servants According to Agency Government and Gender In Beo Selatan Subdistrict, 2019</i>	12
2.2.4	Jumlah Pegawai Negeri Sipil di Kantor Kecamatan Beo Selatan Menurut Pendidikan Tertinggi yang ditamatkan, 2019/ <i>Number of Civil Servants at the Beo Selatan Subdistrict Office According to the Education of the Supreme Being and Gender, 2019</i>	13
2.2.5	Jumlah Perangkat Desa/Kelurahan Menurut Jenis Kelamin di Kecamatan Beo Selatan, 2019/ <i>Name of Rural/Urban villages Officials by Gender in Beo Selatan Subdistrict, 2019</i>	14

3	Kependudukan dan Ketenagakerjaan/ <i>Population and Employment</i>	
3.1	penduduk/ <i>Population</i>	
3.1.1	Jumlah Penduduk Dan Rasio Jenis Kelamin Menurut Desa/Kelurahan di Kecamatan Beo Selatan, 2019/ <i>Population And Sex Ratio By Rural/Urban Village In Beo Selatan Subdistrict, 2019</i>	17
3.1.2	Jumlah Kepala Keluarga (KK) dan Penduduk Menurut Desa/Kelurahan di Kecamatan Beo Selatan, 2019/ <i>Number of family heads (KK) and Population by Rutral/Urban village in Beo Selatan Subdistrict, 2019</i>	18
3.1.3	Jumlah Penduduk Menurut Kelompok Umur Dan Jenis Kelamin Di Kecamatan Beo Selatan, 2019/ <i>Population by Age Group and Gender in Beo Selatan Subdistrict, 2019</i>	19
3.1.4	Jumlah Kelahiran, Kematian, Pindah Masuk dan Pindah Keluar Menurut Desa/Kelurahan di Kecamatan Beo Selatan, 2019/ <i>Number of Births, Deaths, Moving In and Moving Out by Rural/Urban Village in Beo Selatan Subdistrict, 2019</i>	20
3.2	Ketenagakerjaan/ <i>Employment</i>	
3.2.1	Jumlah Penduduk Bekerja Menurut Desa/Kelurahan dan Jenis Mata Pencaharian di Kecamatan Beo Selatan, 2019/ <i>Number of Working Population by Rural/Urban Village and Main Livelihood in Beo Selatan Subdistrict, 2019</i>	21
4	Sosial dan kesejahteraan rakyat/ <i>Social and welfare</i>	
4.1	Pendidikan/ <i>Education</i>	
4.1.1	Jumlah Sekolah, Murid, Guru, Dan Rasio Murid-Guru Sekolah Dasar (SD) Menurut Desa/Kelurahan di Kecamatan Beo Selatan, 2019/ <i>Number Of Schools, Students, Teachers, And Student-Teacher Ratio Of Primary Schools By Rural/Urban Villages In Beo Selatan Subdistrict, 2019</i>	25
4.1.2	Jumlah Sekolah, Murid, Guru, Dan Rasio Murid-Guru Sekolah Menengah Pertama Menurut Desa/Kelurahan di Kecamatan Beo Selatan, 2019/ <i>Number Of Schools, Students, Teachers, And Student-Teacher Ratio Of Junior High Schools By Rural/Uban Villages In Beo Selatan Subdistrict, 2019</i>	26
4.1.3	Jumlah Sekolah, Murid, Guru, Dan Rasio Murid-Guru Sekolah Menengah Atas Menurut Desa/Kelurahan di Kecamatan Beo Selatan, 2019/ <i>Number Of Schools, Students, Teachers, And Student-Teacher Ratio Of Senior High Schools By Rural/Urban Villages In Beo Selatan Subdistrict, 2019</i>	27

4.1.4	Jumlah Sekolah, Murid, Guru, Dan Rasio Murid-Guru Sekolah Menengah Kejuruan Menurut Desa/Kelurahan di Kecamatan Beo Selatan, 2019/ <i>Number Of Schools, Students, Teachers, And School-Teacher Ratio Of Vocational High Schools By Rural/Urban Village In Beo Selatan Subdistrict, 2019</i>	28
4.2	Kesehatan/ <i>Health</i>	
4.2.1	Jumlah Fasilitas Kesehatan Menurut Desa/Kelurahan di Kecamatan Beo Selatan, 2019/ <i>Number Of Health Facilities By Rural/Urban Village in Beo Selatan Subdistrict, 2019</i>	29
4.2.2	Jumlah Tenaga Kesehatan Menurut Desa/Kelurahan di Kecamatan Beo Selatan, 2019/ <i>Number Of Health Personnel By Rural/Urban Village In Beo Selatan Subdistrict, 2019</i>	30
4.3	Agama dan Sosial Lainnya/ <i>Religion and Other Social Affairs</i>	
4.3.1	Jumlah Penduduk Menurut Desa/Kelurahan dan Agama Yang Dianut Di Kecamatan Beo Selatan, 2019/ <i>Number of Population By Rural/Urban Village and Religion In Beo Selatan Subdistrict, 2019</i>	31
4.3.2	Jumlah Tempat Peribadatan Menurut Desa/Kelurahan di Kecamatan Beo Selatan, 2019/ <i>Number Of Worship Facilities By Rural/Urban Village In Beo Selatan Subdistrict, 2019</i>	32
4.3.3	Banyaknya Pasar, Toko, Warung/Kios dan Minimarket Menurut Desa/Kelurahan di Kecamatan Beo Selatan, 2019/ <i>Number Of Markets, Stores, Stalls and Minimarkets By Rural/Urban Village In Beo Selatan Subdistrict, 2019</i>	33
5	Pertanian, Peternakan, dan Perikanan/ <i>Agriculture, Livestock and Fishery</i>	
5.1	Hortikultura/ <i>Horticulture</i>	
5.1.1	Luas Panen Tanaman Sayuran Menurut Desa/Kelurahan dan Jenis Tanaman di Kecamatan Beo Selatan (Hektar), 2019/ <i>Harvested Area of Vegetables by Rural/Urban Village and Kind of Plant in Beo Selatan Subdistrict (Hectare), 2019</i>	36
5.1.2	Produksi Tanaman Sayuran Menurut Desa/Kelurahan dan Jenis Tanaman di Kecamatan Beo Selatan (ton), 2019/ <i>Production of Vegetables by Rural/Urban Village and Kind of Plant in Beo Selatan Subdistrict (ton), 2019</i>	38
5.1.3	Luas Panen Tanaman Biofarmaka Menurut Desa/Kelurahan dan Jenis Tanaman di Kecamatan Beo Selatan (m <sup>2</sup> ), 2019/ <i>Harvested Area of Medical Plants by Rural/Urban Village and Kind of Plant in Beo Selatan Subdistrict (m<sup>2</sup>), 2019</i>	40

5.1.4	Produksi Tanaman Biofarmaka Menurut Desa/Kelurahan dan Jenis Tanaman di Kecamatan Beo Selatan (kg), 2019/ <i>Production of Medical Plants by Rural/Urban Village and Kind of Plant in Beo Selatan Subdistrict (kg), 2019</i>	41
5.2	Perkebunan/ <i>Estate crops</i>	
5.2.1	Jumlah Pohon Tanaman Perkebunan Menurut Desa/Kelurahan dan Jenis Tanaman di Kecamatan Beo Selatan, 2019/ <i>Number of Tree Estate Crops by Rural/Urban Village and Kind of Crop In Beo Selatan Subdistrict, 2019</i>	42
5.2.2	Produksi Tanaman Perkebunan Menurut Desa/Kelurahan dan Jenis Tanaman di Kecamatan Beo Selatan (ton), 2019/ <i>Production of Estate Crops by Rural/Urban Village and Kind of Crop In Beo Selatan Subdistrict (ton), 2019</i>	43
5.3	Peternakan/ <i>Livestock</i>	
5.3.1	Populasi Ternak Menurut Desa/Kelurahan dan Jenis Ternak Di Kecamatan Beo Selatan, 2019/ <i>Livestock Population by Rural/Urban Village and Kind of Livestock In Beo Selatan Subdistrict, 2019</i>	44
5.3.2	Populasi Unggas Menurut Desa/Kelurahan dan Jenis Ternak Di Kecamatan Beo Selatan, 2019/ <i>Poultry Population by Rural/Urban Village and Kind of Poultry In Beo Selatan Subdistrict, 2019</i>	45
5.4	Perikanan/ <i>Fishery</i>	
5.4.1	Jumlah Rumah Tangga Perikanan Tangkap Menurut Desa/Kelurahan dan Subsektor di Kecamatan Beo Selatan, 2019/ <i>Number of Fish Capture Households by Rural/Urban Village and Subsector In Beo Selatan Subdistrict,2019</i>	46
5.4.2	Produksi Perikanan Tangkap Menurut Desa/Kelurahan dan Subsektor di Kecamatan Beo Selatan, 2019/ <i>Production of Fish Capture by Rural/Urban Village and Subsector In Beo Selatan Subdistrict, 2019</i>	47
6	Pariwisata/ <i>Tourism</i>	
6.1	Pariwisata/ <i>Tourism</i>	
6.1.1	Jumlah Restoran, Rumah Makan, Warung Makan dan Lainnya Menurut Desa/Kelurahan di Kecamatan Beo Selatan, 2019/ <i>Number of Restaurants, Food Stalls and Others by Rural/Urban Village in Beo Selatan Subdistrict, 2019</i>	51
6.1.2	Lokasi Objek Wisata di Kecamatan Beo Selatan, 2019/ <i>Location of Tourism Objects in Kepulauan Talaud Regency, 2019</i>	52

7	Potensi Desa/ <i>Village Potential</i>	
7.1	Potensi Desa/ <i>Village Potential</i>	
7.1.1	Banyaknya Keluarga Menurut Desa/Kelurahan dan Jenis Pengguna Listrik di Kecamatan Beo Selatan, 2019/ <i>Number of Families by Rural/Urban Village and Type of Electricity User in Beo Selatan Subdistrict, 2019</i>	55
7.1.2	Banyaknya Desa/Kelurahan Menurut Keberadaan Penerangan Jalan Utama Desa/Kelurahan di Kecamatan Beo Selatan, 2014, 2018 dan 2019/ <i>Number of Rural/Urban Village by The Existence of Main Street Lighting Rural/Urban Village in Beo Selatan Subdistrict, 2014, 2018 and 2019</i>	56
7.1.3	Banyaknya Desa/Kelurahan Menurut Jenis Bahan Bakar untuk Memasak yang Digunakan oleh Sebagian Besar Keluarga di Kecamatan Beo Selatan, 2014, 2018 dan 2019/ <i>Number of Rural/Urban Village by Type of Cooking Fuel Used by Most Families in Beo Selatan Subdistrict, 2014, 2018 and 2019</i>	57
7.1.4	Banyaknya Desa/Kelurahan Menurut Sumber Air Minum Sebagian Besar Keluarga di Kecamatan Beo Selatan, 2014, 2018 dan 2019/ <i>Number of Rural/Urban Village by Source of Drinking Water for Most Families in Beo Selatan Subdistrict, 2014, 2018 and 2019</i>	58
7.1.5	Banyaknya Desa/Kelurahan Menurut Penggunaan Fasilitas Tempat Buang Air Besar Sebagian Besar Keluarga di Kecamatan Beo Selatan, 2014, 2018 dan 2019/ <i>Number of Rural/Urban Village by Use of Toilet Facilities for Most Families in Beo Selatan Subdistrict, 2014, 2018 and 2019</i>	59
7.1.6	Banyaknya Sekolah Dasar (SD) Menurut Desa/Kelurahan di Kecamatan Beo Selatan, 2019/ <i>Number of Elementary School by Rural/Urban Village in Beo Selatan Subdistrict, 2019</i>	60
7.1.7	Banyaknya Madrasah Ibtidaiyah (MI) Menurut Desa/Kelurahan di Kecamatan Beo Selatan, 2019/ <i>Number of Madrasah Ibtidaiyah (MI) by Rural/Urban Village in Beo Selatan Subdistrict, 2019</i>	61
7.1.8	Banyaknya Sekolah Menengah Pertama (SMP) Menurut Desa/Kelurahan di Kecamatan Beo Selatan, 2019/ <i>Number of Junior High School by Rural/Urban Village in Beo Selatan Subdistrict, 2019</i>	62
7.1.9	Banyaknya Madrasah Tsanawiyah (MTs) Menurut Desa/Kelurahan di Kecamatan Beo Selatan, 2019/ <i>Number of Madrasah Tsanawiyah (MTs) by Rural/Urban Village in Beo Selatan Subdistrict, 2019</i>	63

7.1.10	Banyaknya Sekolah Menengah Atas (SMA) Menurut Desa/Kelurahan di Kecamatan Beo Selatan, 2019/ <i>Number of Senior High School by Rural/Urban Village in Beo Selatan Subdistrict, 2019</i>	64
7.1.11	Banyaknya Madrasah Aliyah (MA) Menurut Desa/Kelurahan di Kecamatan Beo Selatan, 2019/ <i>Number of Madrasah Aliyah (MA) by Rural/Urban Village in Beo Selatan Subdistrict, 2019</i>	65
7.1.12	Banyaknya Sekolah Menengah Kejuruan (SMK) Menurut Desa/Kelurahan di Kecamatan Beo Selatan, 2019/ <i>Number of Vocational High School by Rural/Urban Village in Beo Selatan Subdistrict, 2019</i>	66
7.1.13	Banyaknya Akademi/Perguruan Tinggi Menurut Desa/Kelurahan di Kecamatan Beo Selatan, 2019/ <i>Number of Academy/College by Rural/Urban Village in Beo Selatan Subdistrict, 2019</i>	67
7.1.14	Kemudahan Untuk Mencapai Sarana Pendidikan Terdekat Bagi Desa/Kelurahan yang Tidak Ada Sarana Pendidikan Menurut Desa/Kelurahan dan Jenjang Pendidikan di Kecamatan Beo Selatan, 2019/ <i>Ease to Reach the Nearest Educational Facilities for Rural/Urban Village Where There is No Educational Facilities by Rural/Urban Village and Educational Level in Beo Selatan Subdistrict, 2019</i>	68
7.1.15	Banyaknya Sarana Kesehatan Menurut Desa/Kelurahan dan Jenis Sarana Kesehatan di Kecamatan Beo Selatan, 2019/ <i>Number of Health Facilities by Rural/Urban Village and Kind of Health Facilities in Beo Selatan Subdistrict, 2019</i>	70
7.1.16	Kemudahan Mencapai Sarana Kesehatan Terdekat Bagi Desa/Kelurahan yang Tidak ada Sarana Kesehatan Menurut Desa/Kelurahan dan Jenis Sarana Kesehatan di Kecamatan Beo Selatan, 2019/ <i>Ease to Reach the Nearest Health Facilities for Rural/Urban Village Where There is No by Rural/Urban Village and Kind of Health Facilities in Beo Selatan Subdistrict, 2019</i>	72
7.1.17	Banyaknya Warga Penderita Gizi Buruk Menurut Desa/Kelurahan di Kecamatan Beo Selatan, 2017 dan 2018/ <i>Number of People Sufferers of Malnutrition by Rural/Urban Village in Beo Selatan Subdistrict, 2017 and 2018</i>	74
7.1.18	Banyaknya Kejadian Bencana Alam Menurut Desa/Kelurahan dan Jenis Bencana Alam di Kecamatan Beo Selatan, 2018/ <i>Number of Natural Disaster by Rural/Urban Village and Kind of Natural Disaster in Beo Selatan Subdistrict, 2018</i>	75

7.1.19	Banyaknya Korban Jiwa Akibat Bencana Alam Menurut Desa/Kelurahan dan Jenis Bencana Alam di Kecamatan Beo Selatan, 2018/ <i>Number of Fatalities Due to Natural Disaster by Rural/Urban Village and Kind of Natural Disaster in Beo Selatan Subdistrict, 2018</i>	78
7.1.20	Keberadaan Fasilitas/Upaya Antisipasi/Mitigasi Bencana Alam Menurut Desa/Kelurahan di Kecamatan Beo Selatan, 2019/ <i>The Existence of Facilities/Efforts of Anticipate/Mitigate Natural Disaster by Rural/Urban Village in Beo Selatan Subdistrict, 2019</i>	81
7.1.21	Banyaknya Sarana dan Prasarana Ekonomi Menurut Desa/Kelurahan di Kecamatan Beo Selatan, 2019/ <i>Number of Economic Facilities and Infrastructure by Rural/Urban Village in Beo Selatan Subdistrict, 2019</i>	83
7.1.22	Banyaknya Sarana Lembaga Keuangan yang Beroperasi Menurut Desa/Kelurahan di Kecamatan Beo Selatan, 2019/ <i>Number of Financial Facilities that Operate by Rural/Urban Village in Beo Selatan Subdistrict, 2019</i>	86
7.1.23	Banyaknya Koperasi yang Masih Aktif Menurut Desa/Kelurahan di Kecamatan Beo Selatan, 2019/ <i>Number of Cooperative are Still Active by Rural/Urban Village in Beo Selatan Subdistrict, 2019</i>	87
7.1.24	Banyaknya Embung Desa Menurut Desa/Kelurahan di Kecamatan Beo Selatan, 2018 dan 2019/ <i>Number of Village Reservoirs by Rural/Urban Village in Beo Selatan Subdistrict, 2018 and 2019</i>	88
7.1.25	Jumlah Menara dan Operator Layanan Komunikasi Telepon Seluler Serta Kondisi Sinyal Telepon Seluler Menurut Desa/Kelurahan di Kecamatan Beo Selatan, 2019/ <i>Number of Tower and Cellular Telephone Communication Service Operator and The Condition of Cell Phone Signal by Rural/Urban Village in Beo Selatan Subdistrict, 2019</i>	89
7.1.26	Banyaknya Desa/Kelurahan yang Memiliki Kelompok Kegiatan Olahraga Menurut Jenis Olahraga dan Ketersediaan Fasilitas/Lapangan Olahraga di Kecamatan Beo Selatan, 2019/ <i>Number of Rural/Urban Village Have Sport Activity Group by Kind of Sport and existence Facilities/Field in Beo Selatan Subdistrict, 2019</i>	90
7.1.27	Sarana Transportasi Antar Desa/Kelurahan Menurut Desa/Kelurahan di Kecamatan Beo Selatan, 2019/ <i>Transportation Facilities between Rural/Urban Village by Rural/Urban Village in Beo Selatan Subdistrict, 2019</i>	91



- 7.1.28 Kondisi Jalan Darat Antar Desa/Kelurahan Menurut Desa/Kelurahan di Kecamatan Beo Selatan, 2019/*Road Condition between Rural/Urban Village by Rural/Urban Village in Beo Selatan Subdistrict, 2019* 92
- 7.1.29 Keberadaan Kantor Pos/Pos Pembantu/Rumah Pos dan Perusahaan/Agen Jasa Ekspedisi Swasta Menurut Desa/Kelurahan di Kecamatan Beo Selatan, 2019/*The Existence of Pos Office/Subsidiary of Pos Office/Pos House and Company/Service Agent Expedition by Rural/Urban Village in Beo Selatan Subdistrict, 2019* 93

<https://talaudkab.bps.go.id>

## DAFTAR GAMBAR/*LIST OF FIGURES*

halaman  
*page*

- |   |   |   |
|---|---|---|
| 1 | Luas Wilayah Menurut Desa/Kelurahan di Kecamatan Beo Selatan (km <sup>2</sup> ), 2019/ <i>Total Area by Rural Village/Urban Village In Beo Selatan Subdistrict (km<sup>2</sup>), 2019</i> | 3 |
|---|---|---|

<https://talaudkab.bps.go.id>

<https://talaudkab.bps.go.id>

## PENJELASAN UMUM/EXPLANATORY NOTES

Tanda-tanda, satuan-satuan, dan lain-lainnya yang digunakan dalam publikasi ini adalah sebagai berikut:

*Symbols, measurement units, and acronyms which are used in this publication, are as follows:*

### 1. TANDA-TANDA/SYMBOLS

Data tidak tersedia/ <i>Data not available</i>	:	...
Tidak ada atau nol / <i>Null or zero</i>	:	—
Data dapat diabaikan/ <i>Data negligible</i>	:	0
Tanda decimal/ <i>Decimal point</i>	:	,
Data tidak dapat ditampilkan/ <i>Not applicable</i>	:	NA
Angka perkiraan/ <i>Estimated figures</i>	:	e
Angka sementara/ <i>Preliminary figures</i>	:	x
Angka sangat sementara/ <i>Very preliminary figures</i>	:	xx
Angka diperbaiki/ <i>Revised figures</i>	:	r

### 2. SATUAN/UNITS

barel/ <i>barrel</i>	:	158,99 liter/ <i>litres</i> = $1/6,2898 \text{ m}^3$
hektar (ha)/ <i>hectare (ha)</i>	:	10 000 m <sup>2</sup>
kilometer (km)/ <i>kilometres (km)</i>	:	1 000 meter/ <i>meters</i> (m)
knot/ <i>knot</i>	:	1,8523 km/jam (km/hour)
kuintal/ <i>quintal</i>	:	100 kg
KWh	:	1 000 Watt <i>hour</i>
MWh	:	1 000 KWh
liter (untuk beras)/ <i>litre (for rice)</i>	:	0,80 kg
ons/ <i>ounce</i>	:	28,31 gram/ <i>grams</i>
ton	:	1 000 kg

Satuan lain: buah, dus, butir, helai/lembar, kaleng, batang, pulsa, ton kilometer (ton-km), jam, menit, persen (%).

*Other units: unit, pack, pieces, sheet, tin, pulse, ton-kilometres(ton-km), hour, minute, percent (%).*

Perbedaan angka di belakang koma disebabkan oleh pembulatan angka.

*The difference in decimal numbers is caused by rounding.*

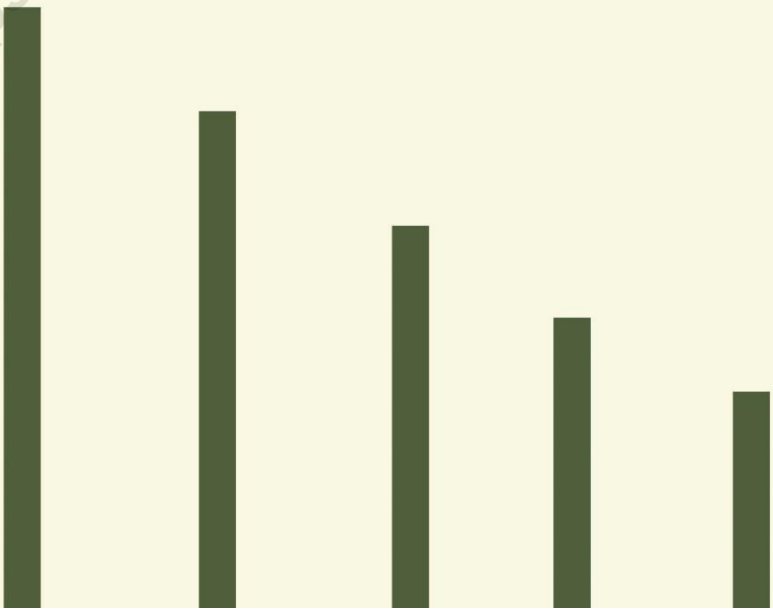
<https://talaudkab.bps.go.id>

1

# Keadaan Geografi

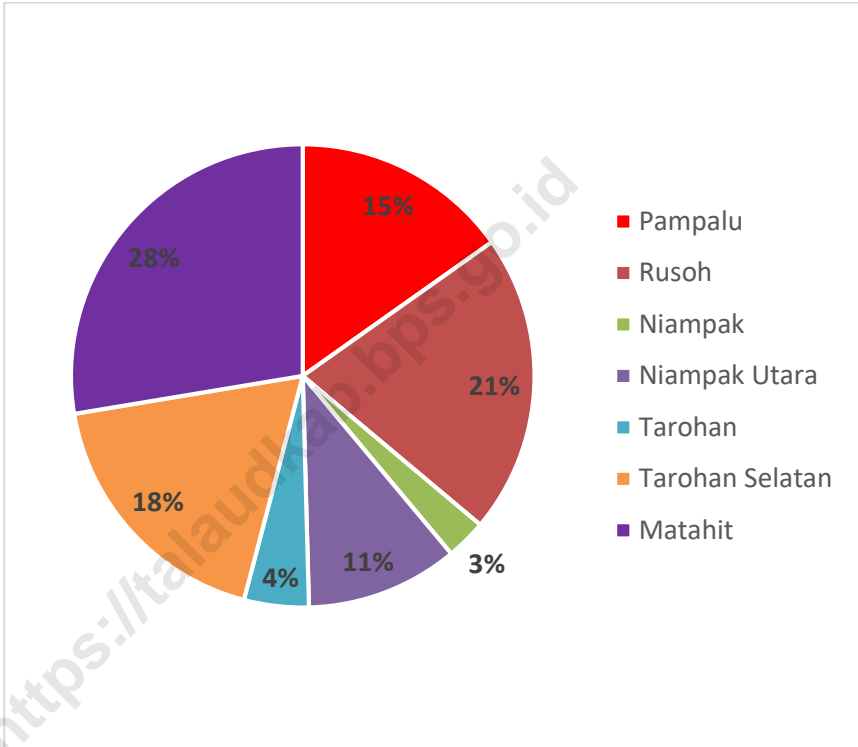
*Geography Condition*

<https://talaudkeppps.co.id>





**Gambar 1** Luas Wilayah Menurut Desa/Kelurahan di Kecamatan Beo Selatan (km<sup>2</sup>), 2019  
*Picture* **Total Area by Rural Village/Urban Village In Beo Selatan Subdistrict (km<sup>2</sup>), 2019**





## 1.1 KEADAAN GEOGRAFI/GEOGRAPHY CONDITION

**Tabel 1.1.1 Luas Wilayah Menurut Desa/Kelurahan di Kecamatan Beo Selatan, 2019**  
***Total Area by Rural Village/Urban Village in Beo Selatan Subdistrict, 2019***

	<b>Desa/Kelurahan</b> <i>Rural/urban villages</i>	<b>Luas (km<sup>2</sup>)</b> <i>Total Area (square.km)</i>	<b>Persentase</b> <b>terhadap luas</b> <b>Kecamatan</b> <b>Percentage to</b> <b>subdistrict's Area</b>
	(1)	(2)	(3)
1.	Pampalu	9,70	15,19
2.	Rusoh	13,36	20,92
3.	Niampak	1,80	2,82
4.	Niampak Utara	6,80	10,64
5.	Tarohan	2,89	4,52
6.	Tarohan Selatan	11,68	18,29
7.	Matahit	17,64	27,62
	<b>Kecamatan Beo Selatan</b>	<b>63,87</b>	<b>100,00</b>

Sumber/Source: Kantor Kecamatan Beo Selatan

**Tabel 1.1.2** Jarak Desa/Kelurahan ke Ibukota Kecamatan Beo Selatan, 2019  
**Table** *The Distance of rural village/urban village to the Capital of Beo Selatan Subdistrict, 2019*

	<b>Desa/Kelurahan</b> <i>Rural/urban villages</i>	<b>Jarak ke ibukota kecamatan/</b> <i>Distance to capital of subdistrict</i>
	(1)	(2)
1.	Pampalu	19
2.	Rusoh	18
3.	Niampak	5
4.	Niampak Utara	5
5.	Tarohan	0,5
6.	Tarohan Selatan	0,6
7.	Matahit	4

Sumber/Source: Desa/Kelurahan Kecamatan Beo Selatan

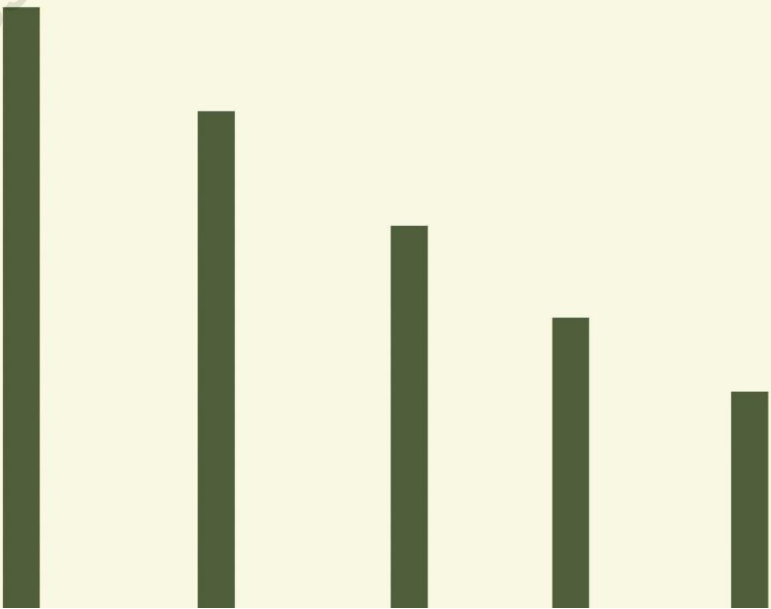
<https://talaudkab.bps.go.id>

2

# Pemerintahan

## *Government*

<https://talaudku.id>



<https://talaudkab.bps.go.id>

## 2.1 WILAYAH ADMINISTRATIF/*ADMINISTRATIVE AREA*

**Tabel** 2.1.1 Jumlah SLS Menurut Desa/Kelurahan di Kecamatan Beo Selatan, 2019  
*Table* **Number Of SLS by Rural Village/Urban Village in Beo Selatan Subdistrict, 2019**

<b>Desa/Kelurahan</b> <i>Rural/urban villages</i>	<b>SLS</b>
(1)	(2)
1. Pampalu	3
2. Rusoh	3
3. Niampak	3
4. Niampak Utara	3
5. Tarohan	3
6. Tarohan Selatan	3
7. Matahit	4
<b>Jumlah / Total</b>	<b>22</b>

Sumber/*Source* : Desa/Kelurahan Kecamatan Beo Selatan

## 2.2 SUMBER DAYA MANUSIA/HUMAN RESOURCES

**Tabel 2.2.1 Komposisi personel kantor Camat di Kecamatan Beo Selatan, 2019**  
**Table** *Personel Compositon of Subdistrict Office in Beo Selatan Subdistrict, 2019*

<b>Nama/Name</b>	<b>Pangkat/Golongan Rank/Class</b>	<b>Jabatan/Position</b>
(1)	(2)	(3)
1. Denny M.Essing, SE	Pembina/IV.A	Camat
2. Mance Dinding, SP	Penata Tk.I/III.D	Sekcam
3. Apson Awalo, SIP	Penata/III.C	Kasie Pemerintahan dan Perekonomian
4. Partner Andasia, S.ST	Penata/III.C	Kasie Pelum dan Pengaduan
5. Jois Kristin Nangaro, SH	Penata/III.C	Kasie Trantib
6. Sandra Maradesa, S.AP	Penata/III.C	Kasubbag Perencanaan, Data, dan Keuangan
7. David P. Tamawiwiy	Pengatur Tk.I/II.D	Staf
8. Yeti Ambanaga	Pengatur Tk.I/II.D	Staf
9. Joner Sasumbala	Pengatur/II.C	Staf
10. Serni Mangule	Pengatur Muda/II.A	Staf
11. Bothoven Darading	Pengatur Muda Tk.I/II.B	Staf

**Tabel 2.2.2 Nama Kepala Desa/Lurah dan Sekretaris Desa/Lurah di Kecamatan Beo Selatan, 2019**  
***Name of Rural/Urban villages chief and Rural/Urban Villages Secretary in Beo Selatan Subdistrict, 2019***

<b>Desa/Kelurahan Rural/Urban villages</b>	<b>Nama Kepala Desa/Lurah Name of Rural/Urban villages chief</b>	<b>Nama Sekretaris Desa/Lurah Name of Rural/Urban villages Secretary</b>
(1)	(2)	(3)
1. Pampalu	Mangaleda Malee	Zet Malee
2. Rusoh	Darwin Saluan	Jekson Amanga
3. Niampak	Hardi Ambanaga	Alberty Maradesa, ST
4. Niampak Utara	Jelisa Maradesa	Leksi Ragam
5. Tarohan	Alken Melale	Djodi Parauba
6. Tarohan Selatan	Katu Rade	Spiser Dinding, S.Pd
7. Matahit	Deddy Tuang, S.Pd	Sintia Sanggel

Sumber : Desa/Kelurahan Kecamatan Beo Selatan

Source : *Rural/Urban villages in Beo Selatan Subdistrict*



**Tabel 2.2.3 Jumlah Pegawai Negeri Sipil Menurut Dinas/Instansi Pemerintah dan Jenis Kelamin Di Kecamatan Beo Selatan, 2019**  
**Number Of Civil Servants According to Agency Government and Gender In Beo Selatan Subdistrict, 2019**

Dinas/Instansi Agency Governmentt	Jenis Kelamin/Gender		Jumlah Total
	Laki-Laki Male	Perempuan Female	
(1)	(2)	(3)	(4)
1. Kantor Kecamatan	7	4	11
2. Puskesmas Beo Selatan	3	10	13
3. UPTD Pendidikan Kec.Beo Selatan	2	1	3
4. UPTD Pertanian Kec.Beo Selatan	2	2	4
5. Polsek Beo Selatan	-	-	-
6. PLKB Kec.Beo Selatan	1	-	1
<b>Jumlah/Total</b>	<b>15</b>	<b>17</b>	<b>32</b>

Sumber : Dinas/UPTD di Kecamatan Beo Selatan

Source : Agency/UPTD in Beo Selatan Subdistrict

**Tabel 2.2.4** Jumlah Pegawai Negeri Sipil di Kantor Kecamatan Beo Selatan Menurut Pendidikan Tertinggi yang ditamatkan, 2019  
**Table** *Number of Civil Servants at the Beo Selatan Subdistrict Office According to the Education of the Supreme Being and Gender, 2019*

Pendidikan Terakhir <i>Educational Attainment</i>	Jenis Kelamin/Gender		
	Laki-Laki <i>Male</i>	Perempuan <i>Female</i>	Jumlah <i>Total</i>
(1)	(2)	(3)	(4)
Sampai dengan SD <i>Up to Primary School</i>	-	-	-
SLTP/Sederajat <i>General/Vocational Junior High School</i>	-	-	-
SMA/Sederajat <i>General/Vocational Senior High School</i>	3	2	5
Diploma I,II <i>Diploma I,II</i>	-	-	-
Diploma III/Sarjana Muda <i>Diploma III/Bachelor</i>	-	-	-
Tingkat Sarjana/Doktor/Ph.d <i>University Graduates</i>	4	2	6
<b>Jumlah/Total</b>	<b>7</b>	<b>4</b>	<b>11</b>

Sumber : Kantor Kecamatan

Source : *Subdistrict Office*

**Tabel 2.2.5 Jumlah Perangkat Desa/Kelurahan Menurut Jenis Kelamin di Kecamatan Beo Selatan, 2019**  
***Name of Rural/Urban villages Officials by Gender in Beo Selatan Subdistrict, 2019***

Desa/Kelurahan <i>Rural/Urban villages</i>		<i>Laki-Laki</i> <i>Male</i>	<i>Perempuan</i> <i>Female</i>	Jumlah Total
(1)		(2)	(3)	(4)
1.	Pampalu	6	4	10
2.	Rusoh	9	2	11
3.	Niampak	8	2	10
4.	Niampak Utara	12	3	15
5.	Tarohan	11	-	11
6.	Tarohan Selatan	10	-	10
7.	Matahit	9	6	15
<b>Jumlah/Total</b>		<b>65</b>	<b>17</b>	<b>82</b>

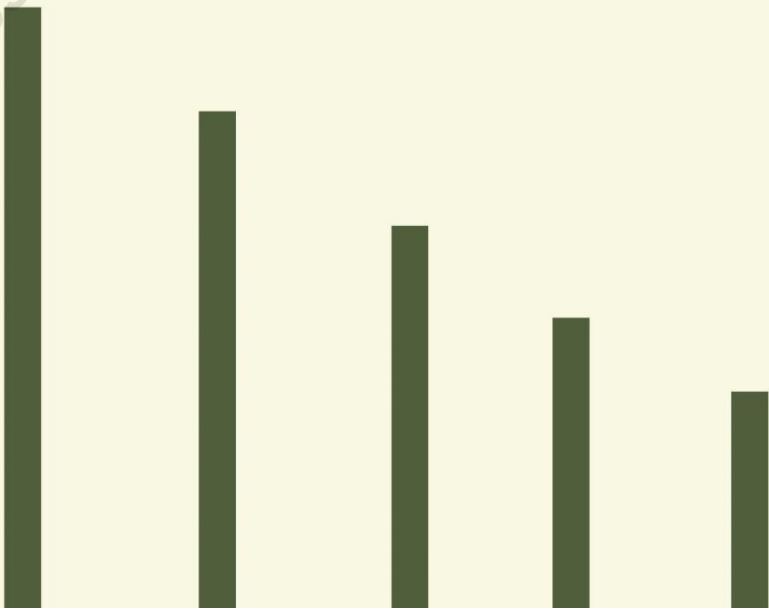
*Sumber/Source: Desa / Kelurahan Kecamatan Beo Selatan*

# 3

## **Kependudukan dan Ketenagakerjaan**

*Population and Employment*

<https://talentkampus.id>





### 3.1 PENDUDUK/*POPULATION*

**Tabel 3.1.1 Jumlah Penduduk Dan Rasio Jenis Kelamin Menurut Desa/Kelurahan di Kecamatan Beo Selatan, 2019**  
*Population And Sex Ratio By Rural/Urban Village In Beo Selatan Subdistrict, 2019*

Desa/Kelurahan <i>Rural/Urban Village</i>	Jenis Kelamin <i>Gender</i>			Rasio Jenis Kelamin <i>Sex Ratio</i>
	Laki-Laki <i>Male</i>	Perempuan <i>Female</i>	Jumlah <i>Total</i>	
(1)	(2)	(3)	(4)	(5)
1. Pampalu	265	263	528	100,76
2. Rusoh	414	357	771	115,97
3. Niampak	291	259	550	112,36
4. Niampak Utara	281	284	565	98,94
5. Tarohan	350	320	670	109,38
6. Tarohan Selatan	295	248	543	118,95
7. Matahit	315	282	597	111,70
Kecamatan Beo Selatan	<b>2211</b>	<b>2013</b>	<b>4224</b>	<b>109,84</b>

Sumber : Desa/Kelurahan di Kecamatan Beo Selatan

Source : *Rural/Urban Villages in Beo Selatan Subdistrict*

**Tabel 3.1.2 Jumlah Kepala Keluarga (KK) dan Penduduk Menurut Desa/Kelurahan di Kecamatan Beo Selatan, 2019**  
**Number of family heads (KK) and Population by Rural/Urban village in Beo Selatan Subdistrict, 2019**

<b>Desa/Kelurahan Rural/Urban Village</b>	<b>Kepala Keluarga Heads of family</b>	<b>Penduduk Population</b>
(1)	(2)	(3)
1. Pampalu	128	528
2. Rusoh	184	771
3. Niampak	158	550
4. Niampak Utara	156	565
5. Tarohan	202	670
6. Tarohan Selatan	135	543
7. Matahit	169	597
<b>Kecamatan Beo Selatan</b>	<b>1132</b>	<b>4224</b>

Sumber : Desa/Kelurahan di Kecamatan Beo Selatan

Source : Rural/Urban Villages in Beo Selatan Subdistrict

**Tabel 3.1.3 Jumlah Penduduk Menurut Kelompok Umur Dan Jenis Kelamin Di Kecamatan Beo Selatan, 2019**  
**Population by Age Group and Gender in Beo Selatan Subdistrict, 2019**

Kelompok Umur <i>Age Group</i>	Jenis Kelamin/ <i>Gender</i>		
	Laki-laki <i>Male</i>	Perempuan <i>Female</i>	Jumlah <i>Total</i>
(1)	(2)	(3)	(4)
0 – 04	150	136	286
5 – 09	174	151	325
10 – 14	192	162	354
15 – 19	158	135	293
20 – 24	178	152	330
25 – 29	182	169	351
30 – 34	192	163	355
35 – 39	168	143	311
40 – 44	164	148	312
45 – 49	125	144	269
50 – 54	134	127	261
55 – 59	93	97	190
60 – 64	114	95	209
65 – 69	79	73	152
70+	108	118	226
<b>Jumlah / Total</b>	<b>2211</b>	<b>2013</b>	<b>4224</b>

Sumber : Desa/Kelurahan di Kecamatan Beo Selatan

Source : Rural/Urban Villages in Beo Selatan Subdistrict



**Tabel 3.1.4 Jumlah Kelahiran, Kematian, Pindah Masuk dan Pindah Keluar Menurut Desa/Kelurahan di Kecamatan Beo Selatan, 2019**  
***Number of Births, Deaths, Moving In and Moving Out by Rural/Urban Village in Beo Selatan Subdistrict, 2019***

<b>Desa/Kelurahan Rural/Urban Village</b>	<b>Kelahiran/Birth</b>	<b>Kematian/ Death</b>	<b>Pindah Masuk/ Moving In</b>	<b>Pindah Keluar/ Moving Out</b>
(1)	(2)	(3)	(4)	(5)
1. Pampalu	6	4	-	-
2. Rusoh	4	7	-	3
3. Niampak	2	1	1	2
4. Niampak Utara	9	5	21	13
5. Tarohan	-	2	1	3
6. Tarohan Selatan	2	2	-	-
7. Matahit	2	-	1	2
<b>Kecamatan Beo Selatan</b>	<b>25</b>	<b>21</b>	<b>24</b>	<b>23</b>

Sumber : Desa/Kelurahan di Kecamatan Beo Selatan

Source : Rural/Urban Villages in Beo Selatan Subdistrict

### 3.2 KETENAGAKERJAAN/*EMPLOYMENT*

**Tabel 3.2.1** Jumlah Penduduk Bekerja Menurut Desa/Kelurahan dan Jenis Mata Pencaharian di Kecamatan Beo Selatan, 2019  
*Number of Working Population by Rural/Urban Village and Main Livelihood in Beo Selatan Subdistrict, 2019*

Desa/Kelurahan <i>Rural/Urban Village</i>	Petani <i>Farmer</i>	Pedagang <i>Trader</i>	PNS <i>Civil Servant</i>	Swasta <i>Private</i>	Lainnya <i>Others</i>
(1)	(2)	(3)	(4)	(5)	(5)
1. Pampalu	140	6	6	-	-
2. Rusoh	201	14	4	8	-
3. Niampak	122	12	40	12	41
4. Niampak Utara	157	8	16	3	5
5. Tarohan	144	9	19	15	-
6. Tarohan Selatan	159	114	24	-	-
7. Matahit	151	3	13	7	5
Kecamatan Beo Selatan	<b>1074</b>	<b>166</b>	<b>122</b>	<b>45</b>	<b>51</b>

Sumber : Desa/Kelurahan di Kecamatan Beo Selatan

Source : *Rural/Urban Villages in Beo Selatan Subdistrict*

<https://talaudkab.bps.go.id>

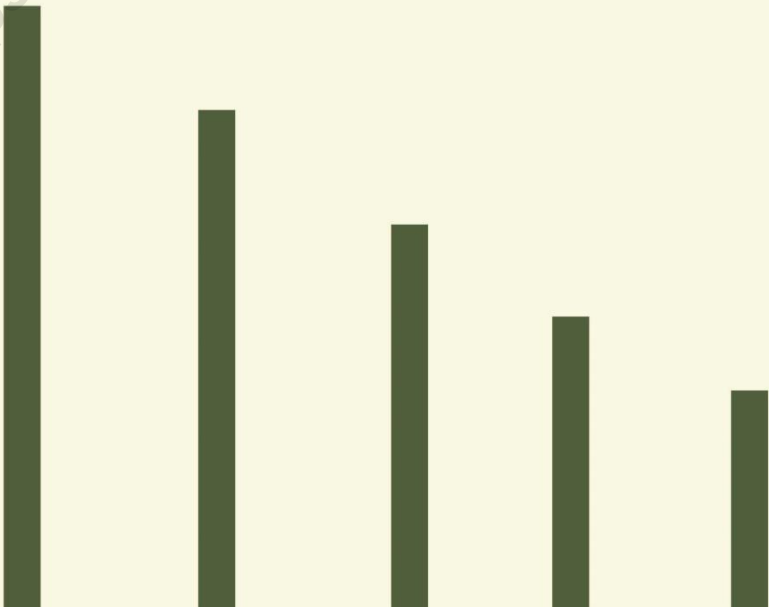


# 4

## Sosial dan Kesejahteraan Rakyat

### *Social and Welfare*

<https://tabuladkab.bps.go.id>



<https://talaudkab.bps.go.id>

#### 4.1 PENDIDIKAN/*EDUCATION*

**Tabel 4.1.1** Jumlah Sekolah, Murid, Guru, Dan Rasio Murid-Guru Sekolah Dasar (SD) Menurut Desa/Kelurahan di Kecamatan Beo Selatan, 2019  
*Number Of Schools, Students, Teachers, And Student-Teacher Ratio Of Primary Schools By Rural/Urban Villages In Beo Selatan Subdistrict, 2019*

<i>Desa/Kelurahan Rural/Urban Village</i>	<i>Sekolah Schools</i>	<i>Murid Students</i>	<i>Guru Teachers</i>	<i>Rasio Murid- Guru/ Student- Teacher Ratio</i>
(1)	(2)	(3)	(4)	(5)
1. Pampalu	1	...	...	...
2. Rusoh	1	...	...	...
3. Niampak	1	...	...	...
4. Niampak Utara	-	-	-	-
5. Tarohan	1	...	...	...
6. Tarohan Selatan	1	...	...	...
7. Matahit	1	...	...	...
<b>Kecamatan Beo Selatan</b>	<b>6</b>	<b>324</b>	<b>38</b>	<b>11,73</b>

Sumber/*Source* : UPTD Dinas Pendidikan Kecamatan Beo Selatan

**Tabel 4.1.2 Jumlah Sekolah, Murid, Guru, Dan Rasio Murid-Guru Sekolah Menengah Pertama Menurut Desa/Kelurahan di Kecamatan Beo Selatan, 2019**  
***Number Of Schools, Students, Teachers, And Student-Teacher Ratio Of Junior High Schools By Rural/Urban Villages In Beo Selatan Subdistrict, 2019***

Desa/Kelurahan <i>Rural/Urban Village</i>	Sekolah <i>Schools</i>	Murid <i>Students</i>	Guru <i>Teachers</i>	Rasio Murid- Guru/ <i>Student-Teacher Ratio</i>
(1)	(2)	(3)	(4)	(5)
1. Pampalu	-	-	-	-
2. Rusoh	-	-	-	-
3. Niampak	1	...	...	...
4. Niampak Utara	-	-	-	-
5. Tarohan	1	...	...	...
6. Tarohan Selatan	-	-	-	-
7. Matahit	-	-	-	-
<b>Kecamatan Beo Selatan</b>	<b>2</b>	<b>192</b>	<b>33</b>	<b>17,19</b>

Sumber/Source : UPTD Dinas Pendidikan Kecamatan Beo Selatan

**Tabel 4.1.3** Jumlah Sekolah, Murid, Guru, Dan Rasio Murid-Guru Sekolah Menengah Atas Menurut Desa/Kelurahan di Kecamatan Beo Selatan, 2019  
**Number Of Schools, Students, Teachers, And Student-Teacher Ratio Of Senior High Schools By Rural/Urban Villages In Beo Selatan Subdistrict, 2019**

<b>Desa/Kelurahan Rural/Urban Village</b>	<b>Sekolah Schools</b>	<b>Murid Students</b>	<b>Guru Teachers</b>	<b>Rasio Murid- Guru/Student- Teacher Ratio</b>
(1)	(2)	(3)	(4)	(5)
1. Pampalu	-	-	-	-
2. Rusoh	-	-	-	-
3. Niampak	1	80	7	8,75
4. Niampak Utara	-	-	-	-
5. Tarohan	-	-	-	-
6. Tarohan Selatan	-	-	-	-
7. Matahit	-	-	-	-
<b>Kecamatan Beo Selatan</b>	<b>1</b>	<b>80</b>	<b>7</b>	<b>8,75</b>

Sumber/Source : Sekolah SMA se-Kecamatan Beo Selatan



**Tabel 4.1.4 Jumlah Sekolah, Murid, Guru, Dan Rasio Murid-Guru Sekolah Menengah Kejuruan Menurut Desa/Kelurahan di Kecamatan Beo Selatan, 2019**  
***Number Of Schools, Students, Teachers, And School-Teacher Ratio Of Vocational High Schools By Rural/Urban Village In Beo Selatan Subdistrict, 2019***

<b>Desa/Kelurahan Rural/Urban Village</b>	<b>Sekolah Schools</b>	<b>Murid Students</b>	<b>Guru Teachers</b>	<b>Rasio Murid- Guru/Student- Teacher Ratio</b>
(1)	(2)	(3)	(4)	(5)
1. Pampalu	-	-	-	-
2. Rusoh	-	-	-	-
3. Niampak	-	-	-	-
4. Niampak Utara	-	-	-	-
5. Tarohan	-	-	-	-
6. Tarohan Selatan	-	-	-	-
7. Matahit	-	-	-	-
<b>Kecamatan Beo Selatan</b>	-	-	-	-

Sumber/Source : Sekolah SMK se-Kecamatan Beo Selatan

## 4.2 KESEHATAN/HEALTH

**Tabel 4.2.1** Jumlah Fasilitas Kesehatan Menurut Desa/Kelurahan di Kecamatan Beo Selatan, 2019  
**Table** *Number Of Health Facilities By Rural/Urban Village in Beo Selatan Subdistrict, 2019*

Desa/Kelurahan Rural/Urban Village	Rumah Sakit Hospital	Puskesmas Public Health Center	Puskesmas Pembantu Subsidiary of Public Health Center	Posyandu Maternal & Child Health Center	Apotek Pharmacy
(1)	(2)	(3)	(4)	(5)	(6)
1. Pampalu	-	-	-	1	-
2. Rusoh	-	-	1	1	-
3. Niampak	-	-	1	1	-
4. Niampak Utara	-	-	-	1	-
5. Tarohan	-	1	-	1	-
6. Tarohan Selatan	-	-	-	1	-
7. Matahit	-	-	1	1	-
Kecamatan Beo Selatan	-	<b>1</b>	<b>3</b>	<b>7</b>	-

Sumber/Source : Puskesmas Kecamatan Beo Selatan

**Tabel 4.2.2 Jumlah Tenaga Kesehatan Menurut Desa/Kelurahan di Kecamatan Beo Selatan, 2019**  
**Number Of Health Personnel By Rural/Urban Village In Beo Selatan Subdistrict, 2019**

Desa/Kelurahan <i>Rural/Urban Village</i>	Tenaga Kesehatan/Health Personnel				
	Dokter <i>Doctor</i>	Perawat <i>Nurse</i>	Bidan <i>Midwife</i>	Farmasi <i>Pharmaceutical</i>	Ahli Gizi <i>Nutritionist</i>
(1)	(2)	(3)	(4)	(5)	(6)
1. Pampalu	-	-	-	-	-
2. Rusoh	-	-	1	-	-
3. Niampak	-	-	1	-	-
4. Niampak Utara	-	-	1	-	-
5. Tarohan	-	1	1	-	-
6. Tarohan Selatan	-	1	-	-	-
7. Matahit	-	-	-	-	-
Kecamatan Beo Selatan	-	2	4	-	-

Sumber/Source : Puskesmas Kecamatan Beo Selatan

#### 4.3 AGAMA DAN SOSIAL LAINNYA/*RELIGION AND OTHER SOCIAL AFFAIRS*

**Tabel 4.3.1 Jumlah Penduduk Menurut Desa/Kelurahan dan Agama Yang Dianut Di Kecamatan Beo Selatan, 2019**  
***Number of Population By Rural/Urban Village and Religion In Beo Selatan Subdistrict, 2019***

<b>Desa/Kelurahan</b> <b><i>Rural/Urban Village</i></b>	<b>Islam</b> <b><i>Islam</i></b>	<b>Protestan</b> <b><i>Christian</i></b>	<b>Katolik</b> <b><i>Catholic</i></b>	<b>Hindu</b> <b><i>Hindu</i></b>	<b>Budha</b> <b><i>Buddha</i></b>	<b>Lainnya</b> <b><i>Other</i></b>
(1)	(2)	(3)	(4)	(5)	(6)	(7)
1. Pampalu	2	516	10	-	-	-
2. Rusoh	11	667	93	-	-	-
3. Niampak	-	550	-	-	-	-
4. Niampak Utara	4	561	-	-	-	-
5. Tarohan	-	670	-	-	-	-
6. Tarohan Selatan	-	543	-	-	-	-
7. Matahit	5	592	-	-	-	-
Kecamatan Beo Selatan	22	4099	103	-	-	-

Sumber : Desa/Kelurahan di Kecamatan Beo Selatan

Source : *Rural/Urban Villages in Beo Selatan Subdistrict*

**Tabel 4.3.2 Jumlah Tempat Peribadatan Menurut Desa/Kelurahan di Kecamatan Beo Selatan, 2019**  
**Number Of Worship Facilities By Rural/Urban Village In Beo Selatan Subdistrict, 2019**

Desa/Kelurahan Rural/Urban Village	Masjid Mosque	Mushola Mushola	Gereja Protestan Protestant Church	Gereja Katholik Catholic Church	Pura Temple	Vihara Vihara
(1)	(2)	(3)	(4)	(5)	(6)	(7)
1. Pampalu	-	-	1	-	-	-
2. Rusoh	-	-	3	1	-	-
3. Niampak	-	-	2	-	-	-
4. Niampak Utara	-	-	1	-	-	-
5. Tarohan	-	-	4	-	-	-
6. Tarohan Selatan	-	-	2	-	-	-
7. Matahit	-	-	1	-	-	-
Kecamatan Beo Selatan	-	-	<b>14</b>	<b>1</b>	-	-

Sumber : Desa/Kelurahan di Kecamatan Beo Selatan  
 Source : Rural/Urban Villages in Beo Selatan Subdistrict

**Tabel 4.3.3 Banyaknya Pasar, Toko, Warung/Kios dan Minimarket Menurut Desa/Kelurahan di Kecamatan Beo Selatan, 2019**  
**Table** **Number Of Markets, Stores, Stalls and Minimarkets By Rural/Urban Village In Beo Selatan Subdistrict, 2019**

<b>Desa/Kelurahan Rural/Urban Village</b>	<b>Pasar Market</b>	<b>Toko Store</b>	<b>Warung/Kios Stall</b>	<b>Minimarket Minimarket</b>
(1)	(2)	(3)	(4)	(7)
1. Pampalu	-	-	7	-
2. Rusoh	-	-	7	-
3. Niampak	-	-	9	-
4. Niampak Utara	-	-	13	-
5. Tarohan	-	-	6	-
6. Tarohan Selatan	1	-	7	-
7. Matahit	-	-	10	-
<b>Kecamatan Beo Selatan</b>	<b>1</b>	<b>-</b>	<b>59</b>	<b>-</b>

Sumber : Desa/Kelurahan di Kecamatan Beo Selatan

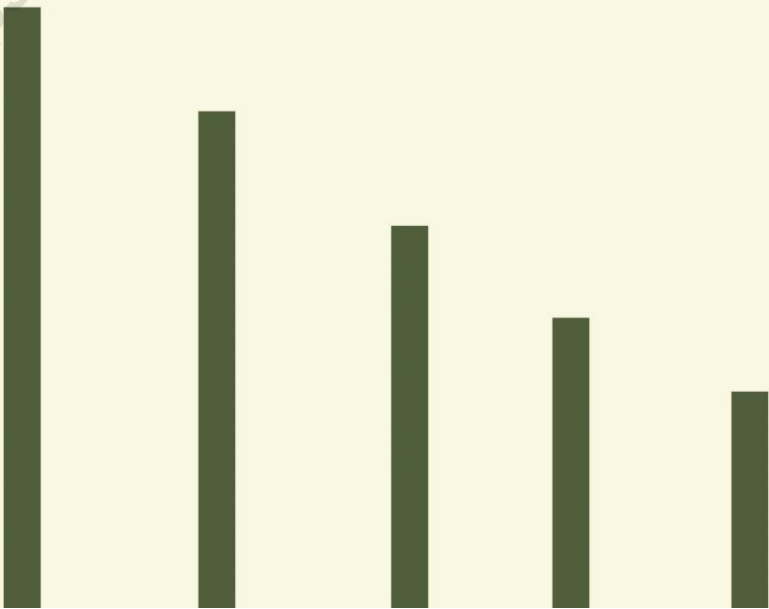
Source : Rural/Urban Villages in Beo Selatan Subdistrict

<https://talaudkab.bps.go.id>

# 5

## Pertanian, Peternakan, dan Perikanan

*Agriculture, Livestock and Fishery*





## 5.1 HORTIKULTURA/*HORTICULTURE*

**Tabel 5.1.1 Luas Panen Tanaman Sayuran Menurut Desa/Kelurahan dan Jenis Tanaman di Kecamatan Beo Selatan (Hektar), 2019**  
***Table 5.1.1 Harvested Area of Vegetables by Rural/Urban Village and Kind of Plant in Beo Selatan Subdistrict (Hectare), 2019***

<b>Desa/Kelurahan</b> <b><i>Rural/Urban Village</i></b>	<b>Bawang Merah</b> <b><i>Shallot</i></b>	<b>Cabai Rawit</b> <b><i>Cayenne Pepper</i></b>	<b>Cabai Besar</b> <b><i>Big Chili</i></b>	<b>Tomat</b> <b><i>Tomato</i></b>	<b>Bawang Daun</b> <b><i>Spring Onion</i></b>
(1)	(2)	(3)	(4)	(5)	(6)
1. Pampalu	...	...	...	...	...
2. Rusoh	...	...	...	...	...
3. Niampak	...	...	...	...	...
4. Niampak Utara	...	...	...	...	...
5. Tarohan	...	...	...	...	...
6. Tarohan Selatan	...	...	...	...	...
7. Matahit	...	...	...	...	...
Jumlah	...	...	...	...	...

Sumber/*Source* : UPTD Pertanian Kecamatan Beo Selatan

(Lanjutan Tabel 5.1.1)

<b>Desa/Kelurahan Rural/Urban Village</b>	<b>Kangkung Kangkung</b>	<b>Terong Eggplant</b>	<b>Kacang Panjang Long Beans</b>	<b>Ketimun Cucumber</b>	<b>Bayam Spinach</b>
(1)	(7)	(8)	(9)	(10)	(11)
1. Pampalu	...	...	...	...	...
2. Rusoh	...	...	...	...	...
3. Niampak	...	...	...	...	...
4. Niampak Utara	...	...	...	...	...
5. Tarohan	...	...	...	...	...
6. Tarohan Selatan	...	...	...	...	...
7. Matahit	...	...	...	...	...
Jumlah	...	...	...	...	...

Sumber/Source : UPTD Pertanian Kecamatan Beo Selatan

**Tabel 5.1.2** **Produksi Tanaman Sayuran Menurut Desa/Kelurahan dan Jenis Tanaman di Kecamatan Beo Selatan (ton), 2019**  
**Production of Vegetables by Rural/Urban Village and Kind of Plant in Beo Selatan Subdistrict (ton), 2019**

<b>Desa/Kelurahan</b> <i>Rural/Urban Village</i>	<b>Bawang Merah</b> <i>Shallot</i>	<b>Cabai Rawit</b> <i>Cayenne Pepper</i>	<b>Cabai Besar</b> <i>Big Chili</i>	<b>Tomat</b> <i>Tomato</i>	<b>Bawang Daun</b> <i>Spring Onion</i>
(1)	(2)	(3)	(4)	(5)	(6)
1. Pampalu	...	...	...	...	...
2. Rusoh	...	...	...	...	...
3. Niampak	...	...	...	...	...
4. Niampak Utara	...	...	...	...	...
5. Tarohan	...	...	...	...	...
6. Tarohan Selatan	...	...	...	...	...
7. Matahit	...	...	...	...	...
Jumlah	...	...	...	...	...

Sumber/Source : UPTD Pertanian Kecamatan Beo Selatan

(Lanjutan Tabel 5.1.2)

<b>Desa/Kelurahan Rural/Urban Village</b>	<b>Kangkung Kangkung</b>	<b>Terong Eggplant</b>	<b>Kacang Panjang Long Beans</b>	<b>Ketimun Cucumber</b>	<b>Bayam Spinach</b>
(1)	(7)	(8)	(9)	(10)	(11)
1. Pampalu	...	...	...	...	...
2. Rusoh	...	...	...	...	...
3. Niampak	...	...	...	...	...
4. Niampak Utara	...	...	...	...	...
5. Tarohan	...	...	...	...	...
6. Tarohan Selatan	...	...	...	...	...
6. Matahit	...	...	...	...	...
Jumlah	...	...	...	...	...

Sumber/Source : UPTD Pertanian Kecamatan Beo Selatan

**Tabel 5.1.3 Luas Panen Tanaman Biofarmaka Menurut Desa/Kelurahan dan Jenis Tanaman di Kecamatan Beo Selatan (m<sup>2</sup>), 2019**  
**Table** *Harvested Area of Medical Plants by Rural/Urban Village and Kind of Plant in Beo Selatan Subdistrict (m<sup>2</sup>), 2019*

<b>Desa/Kelurahan</b> <i>Rural/Urban Village</i>	<b>Jahe</b> <i>Ginger</i>	<b>Kunyit</b> <i>Turmeric</i>	<b>Laos</b> <i>Galanga</i>	<b>Temulawak</b> <i>Curcuma</i>
(1)	(2)	(3)	(4)	(5)
1. Pampalu	...	...	...	...
2. Rusoh	...	...	...	...
3. Niampak	...	...	...	...
4. Niampak Utara	...	...	...	...
5. Tarohan	...	...	...	...
6. Tarohan Selatan	...	...	...	...
6. Matahit	...	...	...	...
Jumlah	...	...	...	...

Sumber/Source : UPTD Pertanian Kecamatan Beo Selatan

**Tabel 5.1.4** **Produksi Tanaman Biofarmaka Menurut Desa/Kelurahan dan Jenis Tanaman di Kecamatan Beo Selatan (kg), 2019**  
**Table** **Production of Medical Plants by Rural/Urban Village and Kind of Plant in Beo Selatan Subdistrict (kg), 2019**

<b>Desa/Kelurahan Rural/Urban Village</b>	<b>Jahe Ginger</b>	<b>Kunyit Turmeric</b>	<b>Laos Galanga</b>	<b>Temulawak Curcuma</b>
(1)	(2)	(3)	(4)	(5)
1. Pampalu	...	...	...	...
2. Rusoh	...	...	...	...
3. Niampak	...	...	...	...
4. Niampak Utara	...	...	...	...
5. Tarohan	...	...	...	...
6. Tarohan Selatan	...	...	...	...
6. Matahit	...	...	...	...
Jumlah	...	...	...	...

Sumber/Source : UPTD Pertanian Kecamatan Beo Selatan

## 5.2 PERKEBUNAN/*ESTATE CROPS*

**Tabel** 5.2.1 Jumlah Pohon Tanaman Perkebunan Menurut  
**Table** Desa/Kelurahan dan Jenis Tanaman di Kecamatan Beo Selatan, 2019  
*Number of Tree Estate Crops by Rural/Urban Village and Kind of Crop In Beo Selatan Subdistrict, 2019*

Desa/Kelurahan <i>Rural/Urban Village</i>	Kelapa <i>Coconut</i>	Cengkeh <i>Clove</i>	Pala <i>Nutmeg</i>
(1)	(2)	(3)	(5)
1. Pampalu	...	...	...
2. Rusoh	...	...	...
3. Niampak	...	...	...
4. Niampak Utara	...	...	...
5. Tarohan	...	...	...
6. Tarohan Selatan	...	...	...
6. Matahit	...	...	...
Jumlah	...	...	...

Sumber/*Source* : UPTD Pertanian Kecamatan Beo Selatan

**Tabel 5.2.2** **Produksi Tanaman Perkebunan Menurut Desa/Kelurahan dan Jenis Tanaman di Kecamatan Beo Selatan (ton), 2019**  
**Table** **Production of Estate Crops by Rural/Urban Village and Kind of Crop In Beo Selatan Subdistrict (ton), 2019**

<b>Desa/Kelurahan Rural/Urban Village</b>	<b>Kelapa Coconut</b>	<b>Cengkeh Clove</b>	<b>Pala Nutmeg</b>
(1)	(2)	(3)	(5)
1. Pampalu	...	...	...
2. Rusoh	...	...	...
3. Niampak	...	...	...
4. Niampak Utara	...	...	...
5. Tarohan	...	...	...
6. Tarohan Selatan	...	...	...
6. Matahit	...	...	...
Jumlah	...	...	...

Sumber/Source : UPTD Pertanian Kecamatan Beo Selatan



### 5.3 PETERNAKAN/LIVESTOCK

**Tabel 5.3.1** Populasi Ternak Menurut Desa/Kelurahan dan Jenis Ternak Di Kecamatan Beo Selatan, 2019  
*Livestock Population by Rural/Urban Village and Kind of Livestock In Beo Selatan Subdistrict, 2019*

<b>Desa/Kelurahan Rural/Urban Village</b>	<b>Sapi Cow</b>	<b>Kambing Goat</b>	<b>Babi Pig</b>	<b>Anjing Dog</b>
(1)	(2)	(3)	(4)	(5)
1. Pampalu	...	...	...	...
2. Rusoh	...	...	...	...
3. Niampak	...	...	...	...
4. Niampak Utara	...	...	...	...
5. Tarohan	...	...	...	...
6. Tarohan Selatan	...	...	...	...
6. Matahit	...	...	...	...
Jumlah	...	...	...	...

Sumber/Source : UPTD Pertanian Kecamatan Beo Selatan

**Tabel 5.3.2** Populasi Unggas Menurut Desa/Kelurahan dan Jenis Ternak Di Kecamatan Beo Selatan, 2019  
**Table** *Poultry Population by Rural/Urban Village and Kind of Poultry In Beo Selatan Subdistrict, 2019*

Desa/Kelurahan <i>Rural/Urban Village</i>	Itik Manila <i>Manila Duck</i>	Itik Jawa <i>Javanese Duck</i>	Ayam Pedaging <i>Broiler</i>	Ayam Petelur <i>Laying Chicken</i>	Ayam Kampung <i>Kampung Chicken</i>
(1)	(2)	(3)	(4)	(5)	(6)
1. Pampalu	...	...	...	...	...
2. Rusoh	...	...	...	...	...
3. Niampak	...	...	...	...	...
4. Niampak Utara	...	...	...	...	...
5. Tarohan	...	...	...	...	...
6. Tarohan Selatan	...	...	...	...	...
7. Matahit	...	...	...	...	...
Jumlah	...	...	...	...	...

Sumber/Source : UPTD Pertanian Kecamatan Beo Selatan

## 5.4 PERIKANAN/*FISHERY*

**Tabel 5.4.1 Jumlah Rumah Tangga Perikanan Tangkap Menurut Desa/Kelurahan dan Subsektor di Kecamatan Beo Selatan, 2019**  
***Number of Fish Capture Households by Rural/Urban Village and Subsector In Beo Selatan Subdistrict, 2019***

Desa/Kelurahan <i>Rural/Urban Village</i>	Perikanan Laut <i>Marine Fisheries</i>	Perairan Umum <i>Inland Water</i>	Jumlah <i>Total</i>
(1)	(3)	(5)	(7)
1. Pampalu	-	-	-
2. Rusoh	7	-	7
3. Niampak	2	-	2
4. Niampak Utara	7	-	7
5. Tarohan	34	5	39
6. Tarohan Selatan	10	-	10
7. Matahit	3	-	3
<b>Kecamatan Beo Selatan</b>	<b>63</b>	<b>5</b>	<b>68</b>

Sumber/*Source* : UPTD Pertanian Kecamatan Beo Selatan

**Tabel 5.4.2** **Produksi Perikanan Tangkap Menurut Desa/Kelurahan dan Subsektor di Kecamatan Beo Selatan, 2019**  
***Production of Fish Capture by Rural/Urban Village and Subsector In Beo Selatan Subdistrict, 2019***

Desa/Kelurahan <i>Rural/Urban Village</i>	Perikanan Laut <i>Marine Fisheries</i>	Perairan Umum <i>Inland Water</i>	Jumlah <i>Total</i>
(1)	(3)	(5)	(7)
1. Pampalu	...	...	...
2. Rusoh	...	...	...
3. Niampak	...	...	...
4. Niampak Utara	...	...	...
5. Tarohan	...	...	...
6. Tarohan Selatan	...	...	...
7. Matahit	...	...	...
Kecamatan Beo Selatan	...	...	...

Sumber/Source : UPTD Pertanian Kecamatan Beo Selatan

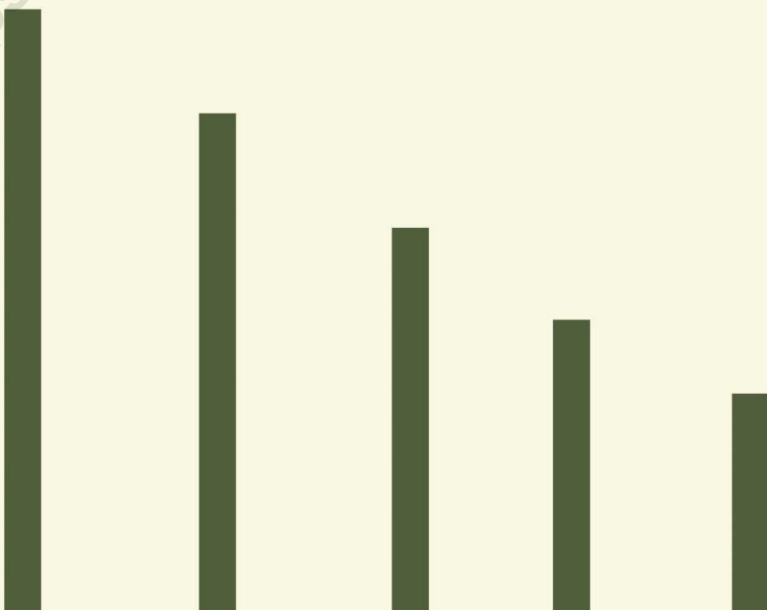
<https://talaudkab.bps.go.id>

6

# Pariwisata

*Tourism*

<https://talaudkab.bptsp.id>





## 6.1 PARIWISATA/TOURISM

**Tabel 6.1.1** Jumlah Restoran, Rumah Makan, Warung Makan dan Lainnya Menurut Desa/Kelurahan di Kecamatan Beo Selatan, 2019  
*Number of Restaurants, Food Stalls and Others by Rural/Urban Village in Beo Selatan Subdistrict, 2019*

<b>Desa/Kelurahan</b> <i>Rural/Urban Village</i>	<b>Restoran</b> <i>Restaurant</i>	<b>Rumah Makan</b> <i>Restaurant</i>	<b>Warung Makan</b> <i>Food Stalls</i>	<b>Lainnya</b> <i>Others</i>
(1)	(2)	(3)	(4)	(5)
1. Pampalu	-	-	-	-
2. Rusoh	-	-	-	-
3. Niampak	-	-	9	-
4. Niampak Utara	-	-	-	-
5. Tarohan	-	-	3	-
6. Tarohan Selatan	-	-	3	-
7. Matahit	-	-	1	-
<b>Jumlah / Total</b>	-	-	<b>16</b>	-

Sumber/Source : Desa/Kelurahan di Kecamatan Beo Selatan



**Tabel 6.1.2 Lokasi Objek Wisata di Kecamatan Beo Selatan, 2019**  
**Table Location of Tourism Objects in Kepulauan Talaud Regency, 2019**

<b>Desa/Kelurahan Rural/Urban Village</b>	<b>Obyek / Object</b>
(1)	(2)
Tarohan Selatan	Pantai Totomatu (Goa Totombatu)

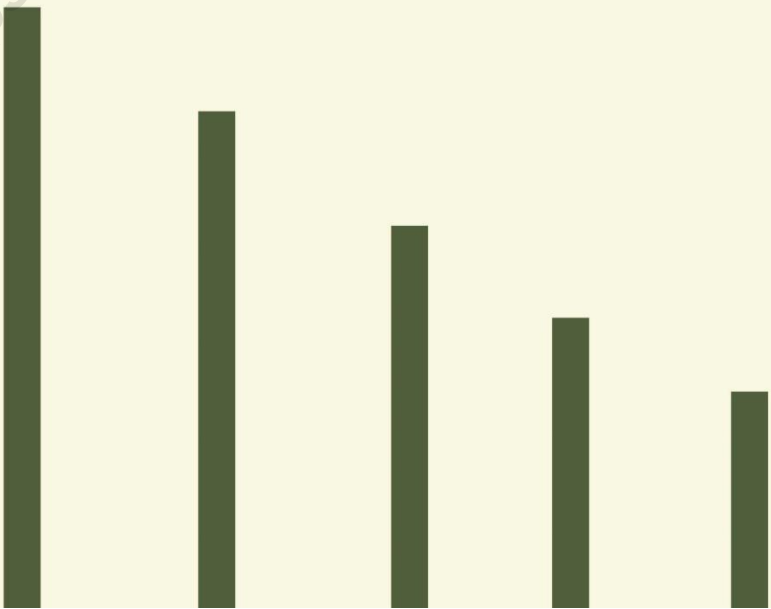
Sumber/Source : Desa/Kelurahan di Kecamatan Beo Selatan

7

# Potensi Desa

## *Village Potential*

<https://talaudkab.go.id>





## 7.1 POTENSI DESA/VILLAGE POTENTIAL

**Tabel 7.1.1** Banyaknya Keluarga Menurut Desa/Kelurahan dan Jenis Pengguna Listrik di Kecamatan Beo Selatan, 2019  
**Table** *Number of Families by Rural/Urban Village and Type of Electricity User in Beo Selatan Subdistrict, 2019*

Desa/Kelurahan <i>Rural/Urban Village</i>	Pengguna Listrik/ <i>Electricity User</i>			Bukan Pengguna Listrik
	PLN	Non-PLN	Jumlah	
(1)	(2)	(3)	(4)	(5)
1. Pampalu	128	-	128	-
2. Rusoh	184	-	184	-
3. Niampak	158	-	158	-
4. Niampak Utara	156	-	156	-
5. Tarohan	199	-	199	-
6. Tarohan Selatan	135	-	135	-
7. Matahit	167	-	167	-
<b>Kecamatan Beo Selatan</b>	<b>1127</b>	-	<b>1127</b>	-

Sumber/*Source* : BPS, Pendataan Potensi Desa 2019/*BPS-Statistics Indonesia, Village Potential Data Collecting 2019*

**Tabel 7.1.2 Banyaknya Desa/Kelurahan Menurut Keberadaan Penerangan Jalan Utama Desa/Kelurahan di Kecamatan Beo Selatan, 2014, 2018 dan 2019**  
***Number of Rural/Urban Village by The Existence of Main Street Lighting Rural/Urban Village in Beo Selatan Subdistrict, 2014, 2018 and 2019***

Penerangan Jalan Utama	2014	2018	2019
(1)	(2)	(3)	(4)
<b>Sumber Penerangan Jalan Utama</b>			
Listrik Pemerintah	-	3	-
Listrik Non-Pemerintah	-	-	-
Non Listrik	-	-	-

Sumber/Source : BPS, Pendataan Potensi Desa 2014, 2018, dan 2019/BPS-Statistics Indonesia, Village Potential Data Collecting 2014, 2018, and 2019

**Tabel 7.1.3 Banyaknya Desa/Kelurahan Menurut Jenis Bahan Bakar untuk Memasak yang Digunakan oleh Sebagian Besar Keluarga di Kecamatan Beo Selatan, 2014, 2018 dan 2019**  
***Number of Rural/Urban Village by Type of Cooking Fuel Used by Most Families in Beo Selatan Subdistrict, 2014, 2018 and 2019***

Jenis Bahan Bakar	2014	2018	2019
(1)	(2)	(3)	(4)
Gas Kota	-	-	-
LPG 3 Kg	-	-	-
LPG lebih dari 3 Kg	-	-	-
Minyak Tanah	-	-	-
Kayu Bakar	7	7	7
Lainnya	-	-	-

Sumber/Source : BPS, Pendataan Potensi Desa 2014, 2018, dan 2019/BPS-Statistics Indonesia, Village Potential Data Collecting 2014, 2018, and 2019

**Tabel 7.1.4 Banyaknya Desa/Kelurahan Menurut Sumber Air Minum Sebagian Besar Keluarga di Kecamatan Beo Selatan, 2014, 2018 dan 2019**  
***Number of Rural/Urban Village by Source of Drinking Water for Most Families in Beo Selatan Subdistrict, 2014, 2018 and 2019***

Sumber Air Minum	2014	2018	2019
(1)	(2)	(3)	(4)
Air Kemasan Bermerk	-	-	-
Air Isi Ulang	-	2	-
Ledeng Dengan Meteran	-	-	-
Ledeng Tanpa Meteran	-	1	-
Sumur Bor atau Pompa	-	1	-
Sumur	3	2	4
Mata Air	4	1	3
Sungai/Danau/Kolam/Waduk/Situ/ Embung/Bendungan	-	-	-
Air Hujan	-	-	-
Lainnya	-	-	-

Sumber/Source : BPS, Pendataan Potensi Desa 2014, 2018, dan 2019/BPS-Statistics Indonesia, Village Potential Data Collecting 2014, 2018, and 2019

**Tabel 7.1.5 Banyaknya Desa/Kelurahan Menurut Penggunaan Fasilitas Tempat Buang Air Besar Sebagian Besar Keluarga di Kecamatan Beo Selatan, 2014, 2018 dan 2019**  
***Number of Rural/Urban Village by Use of Toilet Facilities for Most Families in Beo Selatan Subdistrict, 2014, 2018 and 2019***

Fasilitas Tempat Buang Air Besar	2014	2018	2019
(1)	(2)	(3)	(4)
<b>Jamban</b>	7	7	7
Sendiri	7	6	7
Bersama	-	1	-
Umum	-	-	-
<b>Bukan Jamban</b>	-	-	-

Sumber/Source : BPS, Pendataan Potensi Desa 2014, 2018, dan 2019/BPS-Statistics Indonesia, Village Potential Data Collecting 2014, 2018, and 2019



**Tabel 7.1.6 Banyaknya Sekolah Dasar (SD) Menurut Desa/Kelurahan di Kecamatan Beo Selatan, 2019**  
**Number of Elementary School by Rural/Urban Village in Beo Selatan Subdistrict, 2019**

Desa/Kelurahan	Negeri	Swasta	Jumlah
(1)	(2)	(3)	(4)
1. Pampalu	1	-	1
2. Rusoh	-	1	1
3. Niampak	1	-	1
4. Niampak Utara	-	-	-
5. Tarohan	1	-	1
6. Tarohan Selatan	-	1	1
7. Matahit	1	-	1
<b>Kecamatan Beo Selatan</b>	<b>4</b>	<b>2</b>	<b>6</b>

Sumber/Source : BPS, Pendataan Potensi Desa 2019/BPS-Statistics Indonesia, Village Potential Data Collecting 2019

**Tabel 7.1.7 Banyaknya Madrasah Ibtidaiyah (MI) Menurut Desa/Kelurahan di Kecamatan Beo Selatan, 2019**  
**Table** *Number of Madrasah Ibtidaiyah (MI) by Rural/Urban Village in Beo Selatan Subdistrict, 2019*

Desa/Kelurahan	Negeri	Swasta	Jumlah
(1)	(2)	(3)	(4)
1. Pampalu	-	-	-
2. Rusoh	-	-	-
3. Niampak	-	-	-
4. Niampak Utara	-	-	-
5. Tarohan	-	-	-
6. Tarohan Selatan	-	-	-
7. Matahit	-	-	-
<b>Kecamatan Beo Selatan</b>	-	-	-

Sumber/Source : BPS, Pendataan Potensi Desa 2019/BPS-Statistics Indonesia, Village Potential Data Collecting 2019

**Tabel 7.1.8 Banyaknya Sekolah Menengah Pertama (SMP) Menurut Desa/Kelurahan di Kecamatan Beo Selatan, 2019**  
**Number of Junior High School by Rural/Urban Village in Beo Selatan Subdistrict, 2019**

Desa/Kelurahan	Negeri	Swasta	Jumlah
(1)	(2)	(3)	(4)
1. Pampalu	-	-	-
2. Rusoh	-	-	-
3. Niampak	1	-	1
4. Niampak Utara	-	-	-
5. Tarohan	1	-	1
6. Tarohan Selatan	-	-	-
7. Matahit	-	-	-
<b>Kecamatan Beo Selatan</b>	<b>2</b>	<b>-</b>	<b>2</b>

Sumber/Source : BPS, Pendataan Potensi Desa 2019/BPS-Statistics Indonesia, Village Potential Data Collecting 2019

**Tabel 7.1.9 Banyaknya Madrasah Tsanawiyah (MTs) Menurut Desa/Kelurahan di Kecamatan Beo Selatan, 2019**  
**Table** *Number of Madrasah Tsanawiyah (MTs) by Rural/Urban Village in Beo Selatan Subdistrict, 2019*

Desa/Kelurahan	Negeri	Swasta	Jumlah
(1)	(2)	(3)	(4)
1. Pampalu	-	-	-
2. Rusoh	-	-	-
3. Niampak	-	-	-
4. Niampak Utara	-	-	-
5. Tarohan	-	-	-
6. Tarohan Selatan	-	-	-
7. Matahit	-	-	-
<b>Kecamatan Beo Selatan</b>	-	-	-

Sumber/Source : BPS, Pendataan Potensi Desa 2019/BPS-Statistics Indonesia, Village Potential Data Collecting 2019

**Tabel 7.1.10 Banyaknya Sekolah Menengah Atas (SMA) Menurut Desa/Kelurahan di Kecamatan Beo Selatan, 2019**  
**Number of Senior High School by Rural/Urban Village in Beo Selatan Subdistrict, 2019**

Desa/Kelurahan	Negeri	Swasta	Jumlah
(1)	(2)	(3)	(4)
1. Pampalu	-	-	-
2. Rusoh	-	-	-
3. Niampak	1	-	1
4. Niampak Utara	-	-	-
5. Tarohan	-	-	-
6. Tarohan Selatan	-	-	-
7. Matahit	-	-	-
<b>Kecamatan Beo Selatan</b>	<b>1</b>	<b>-</b>	<b>1</b>

Sumber/Source : BPS, Pendataan Potensi Desa 2019/BPS-Statistics Indonesia, Village Potential Data Collecting 2019

**Tabel 7.1.11 Banyaknya Madrasah Aliyah (MA) Menurut Desa/Kelurahan di Kecamatan Beo Selatan, 2019**  
**Table Number of Madrasah Aliyah (MA) by Rural/Urban Village in Beo Selatan Subdistrict, 2019**

Desa/Kelurahan	Negeri	Swasta	Jumlah
(1)	(2)	(3)	(4)
1. Pampalu	-	-	-
2. Rusoh	-	-	-
3. Niampak	-	-	-
4. Niampak Utara	-	-	-
5. Tarohan	-	-	-
6. Tarohan Selatan	-	-	-
7. Matahit	-	-	-
<b>Kecamatan Beo Selatan</b>	-	-	-

Sumber/Source : BPS, Pendataan Potensi Desa 2019/BPS-Statistics Indonesia, Village Potential Data Collecting 2019

**Tabel 7.1.12 Banyaknya Sekolah Menengah Kejuruan (SMK) Menurut Desa/Kelurahan di Kecamatan Beo Selatan, 2019**  
**Number of Vocational High School by Rural/Urban Village in Beo Selatan Subdistrict, 2019**

Desa/Kelurahan	Negeri	Swasta	Jumlah
(1)	(2)	(3)	(4)
1. Pampalu	-	-	-
2. Rusoh	-	-	-
3. Niampak	-	-	-
4. Niampak Utara	-	-	-
5. Tarohan	-	-	-
6. Tarohan Selatan	-	-	-
7. Matahit	-	-	-
<b>Kecamatan Beo Selatan</b>	-	-	-

Sumber/Source : BPS, Pendataan Potensi Desa 2019/BPS-Statistics Indonesia, Village Potential Data Collecting 2019

**Tabel 7.1.13 Banyaknya Akademi/Perguruan Tinggi Menurut Desa/Kelurahan di Kecamatan Beo Selatan, 2019**  
**Table** *Number of Academy/College by Rural/Urban Village in Beo Selatan Subdistrict, 2019*

Desa/Kelurahan	Negeri	Swasta	Jumlah
(1)	(2)	(3)	(4)
1. Pampalu	-	-	-
2. Rusoh	-	-	-
3. Niampak	-	-	-
4. Niampak Utara	-	-	-
5. Tarohan	-	-	-
6. Tarohan Selatan	-	-	-
7. Matahit	-	-	-
<b>Kecamatan Beo Selatan</b>	-	-	-

Sumber/Source : BPS, Pendataan Potensi Desa 2019/BPS-Statistics Indonesia, Village Potential Data Collecting 2019



**Tabel 7.1.14 Kemudahan Untuk Mencapai Sarana Pendidikan Terdekat Bagi Desa/Kelurahan yang Tidak Ada Sarana Pendidikan Menurut Desa/Kelurahan dan Jenjang Pendidikan di Kecamatan Beo Selatan, 2019**  
***Ease to Reach the Nearest Educational Facilities for Rural/Urban Village Where There is No Educational Facilities by Rural/Urban Village and Educational Level in Beo Selatan Subdistrict, 2019***

<b>Desa/Kelurahan Rural/Urban Village</b>	<b>SD</b>	<b>MI</b>	<b>SMP</b>	<b>MTs</b>
(1)	(2)	(3)	(4)	(5)
1. Pampalu	-	Mudah	Mudah	Sangat Sulit
2. Rusoh	-	Mudah	Mudah	Sangat Sulit
3. Niampak	-	Mudah	-	Sangat Sulit
4. Niampak Utara	Mudah	Mudah	Sangat Mudah	Sangat Sulit
5. Tarohan	-	Mudah	-	Sangat Sulit
6. Tarohan Selatan	-	Mudah	Sangat Mudah	Sangat Sulit
7. Matahit	-	Mudah	Mudah	Sangat Sulit

Sumber/Source : BPS, Pendataan Potensi Desa 2019/BPS-Statistics Indonesia, Village Potential Data Collecting 2019

Lanjutan Tabel 7.14

<b>Desa/Kelurahan Rural/Urban Village</b>	<b>SMA</b>	<b>MA</b>	<b>SMK</b>	<b>Akademi / Perguruan Tinggi</b>
(1)	(2)	(3)	(4)	(5)
1. Pampalu	Mudah	Sangat Sulit	Mudah	Mudah
2. Rusoh	Mudah	Sangat Sulit	Mudah	Mudah
3. Niampak	-	Sangat Sulit	Mudah	Mudah
4. Niampak Utara	Sangat Mudah	Sangat Sulit	Mudah	Mudah
5. Tarohan	Mudah	Sangat Sulit	Mudah	Mudah
6. Tarohan Selatan	Mudah	Sangat Sulit	Mudah	Mudah
7. Matahit	Mudah	Sangat Sulit	Mudah	Mudah

Sumber/Source : BPS, Pendataan Potensi Desa 2019/BPS-Statistics Indonesia, Village Potential Data Collecting 2019

**Tabel 7.1.15 Banyaknya Sarana Kesehatan Menurut Desa/Kelurahan dan Jenis Sarana Kesehatan di Kecamatan Beo Selatan, 2019**  
**Number of Health Facilities by Rural/Urban Village and Kind of Health Facilities in Beo Selatan Subdistrict, 2019**

<b>Desa/Kelurahan Rural/Urban Village</b>	<b>Rumah Sakit</b>	<b>Rumah Sakit Bersalin</b>	<b>Poliklinik / Balai Pengobatan</b>
(1)	(2)	(3)	(4)
1. Pampalu	-	-	-
2. Rusoh	-	-	-
3. Niampak	-	-	-
4. Niampak Utara	-	-	-
5. Tarohan	-	-	-
6. Tarohan Selatan	-	-	-
7. Matahit	-	-	-
<b>Kecamatan Beo Selatan</b>	-	-	-

Sumber/Source : BPS, Pendataan Potensi Desa 2019/BPS-Statistics Indonesia, Village Potential Data Collecting 2019

**Lanjutan Tabel 7.1.15**

Desa/Kelurahan <i>Rural/Urban Village</i>	Puskesmas		Apotek
	Rawat Inap	Tanpa Rawat Inap	
(1)	(5)	(6)	(7)
1. Pampalu	-	-	-
2. Rusoh	-	-	-
3. Niampak	-	-	-
4. Niampak Utara	-	-	-
5. Tarohan	-	1	-
6. Tarohan Selatan	-	-	-
7. Matahit	-	-	-
<b>Kecamatan Beo Selatan</b>	-	<b>1</b>	-

Sumber/Source : BPS, Pendataan Potensi Desa 2019/BPS-Statistics Indonesia, Village Potential Data Collecting 2019

**Tabel 7.1.16 Kemudahan Mencapai Sarana Kesehatan Terdekat Bagi Desa/Kelurahan yang Tidak ada Sarana Kesehatan Menurut Desa/Kelurahan dan Jenis Sarana Kesehatan di Kecamatan Beo Selatan, 2019**  
***Ease to Reach the Nearest Health Facilities for Rural/Urban Village Where There is No by Rural/Urban Village and Kind of Health Facilities in Beo Selatan Subdistrict, 2019***

<b>Desa/Kelurahan Rural/Urban Village</b>	<b>Rumah Sakit</b>	<b>Rumah Sakit Bersalin</b>	<b>Poliklinik / Balai Pengobatan</b>
(1)	(2)	(3)	(4)
1. Pampalu	Mudah	Sangat Sulit	Sangat Sulit
2. Rusoh	Mudah	Sangat Sulit	Sangat Sulit
3. Niampak	Mudah	Sangat Sulit	Sangat Sulit
4. Niampak Utara	Mudah	Sangat Sulit	Sangat Sulit
5. Tarohan	Mudah	Sangat Sulit	Sangat Sulit
6. Tarohan Selatan	Mudah	Sangat Sulit	Sangat Sulit
7. Matahit	Mudah	Sangat Sulit	Sangat Sulit

Sumber/Source : BPS, Pendataan Potensi Desa 2019/BPS-Statistics Indonesia, Village Potential Data Collecting 2019

**Lanjutan Tabel 7.1.16**

Desa/Kelurahan <i>Rural/Urban Village</i>	Puskesmas		Apotek
	Rawat Inap	Tanpa Rawat Inap	
(1)	(5)	(6)	(7)
1. Pampalu	Mudah	Mudah	Mudah
2. Rusoh	Mudah	Mudah	Mudah
3. Niampak	Mudah	Mudah	Mudah
4. Niampak Utara	Mudah	Mudah	Mudah
5. Tarohan	Mudah	-	Mudah
6. Tarohan Selatan	Mudah	Sangat Mudah	Mudah
7. Matahit	Mudah	Mudah	Mudah

Sumber/Source : BPS, Pendataan Potensi Desa 2019/BPS-Statistics Indonesia, Village Potential Data Collecting 2019

**Tabel 7.1.17 Banyaknya Warga Penderita Gizi Buruk Menurut Desa/Kelurahan di Kecamatan Beo Selatan, 2017 dan 2018**  
**Number of People Sufferers of Malnutrition by Rural/Urban Village in Beo Selatan Subdistrict, 2017 and 2018**

Desa/Kelurahan	2017	2018
(1)	(2)	(3)
1. Pampalu	6	-
2. Rusoh	-	-
3. Niampak	-	-
4. Niampak Utara	-	-
5. Tarohan	1	-
6. Tarohan Selatan	3	-
7. Matahit	-	-
<b>Kecamatan Beo Selatan</b>	<b>10</b>	<b>-</b>

Sumber/Source : BPS, Pendataan Potensi Desa 2018 dan 2019/BPS-Statistics Indonesia, Village Potential Data Collecting 2018 and 2019

**Tabel 7.1.18 Banyaknya Kejadian Bencana Alam Menurut Desa/Kelurahan dan Jenis Bencana Alam di Kecamatan Beo Selatan, 2018**  
***Number of Natural Disaster by Rural/Urban Village and Kind of Natural Disaster in Beo Selatan Subdistrict, 2018***

<b>Desa/Kelurahan Rural/Urban Village</b>	<b>Gempa Bumi</b>	<b>Tsunami</b>	<b>Gunung Meletus</b>	<b>Tanah Longsor</b>
(1)	(2)	(3)	(4)	(5)
1. Pampalu	5	-	-	-
2. Rusoh	5	-	-	-
3. Niampak	5	-	-	-
4. Niampak Utara	5	-	-	-
5. Tarohan	5	-	-	-
6. Tarohan Selatan	5	-	-	-
7. Matahit	5	-	-	-
<b>Kecamatan Beo Selatan</b>	<b>35</b>	<b>-</b>	<b>-</b>	<b>-</b>

Sumber/Source : BPS, Pendataan Potensi Desa 2019/BPS-Statistics Indonesia, Village Potential Data Collecting 2019



**Lanjutan Tabel 7.1.18**

<b>Desa/Kelurahan Rural/Urban Village</b>	<b>Banjir</b>	<b>Banjir Bandang</b>	<b>Kekeringan</b>
(1)	(6)	(7)	(8)
1. Pampalu	1	-	-
2. Rusoh	1	-	-
3. Niampak	-	-	-
4. Niampak Utara	-	-	-
5. Tarohan	-	-	-
6. Tarohan Selatan	-	-	-
7. Matahit	-	-	-
<b>Kecamatan Beo Selatan</b>	<b>2</b>	-	-

Sumber/Source : BPS, Pendataan Potensi Desa 2019/BPS-Statistics Indonesia, Village Potential Data Collecting 2019

**Lanjutan Tabel 7.1.18**

<b>Desa/Kelurahan Rural/Urban Village</b>	<b>Kebakaran Hutan dan Lahan</b>	<b>Angin Puyuh/Puting Beliung/Topan</b>	<b>Gelombang Pasang Laut</b>
(1)	(9)	(10)	(11)
1. Pampalu	-	-	-
2. Rusoh	-	-	1
3. Niampak	-	-	-
4. Niampak Utara	-	-	-
5. Tarohan	-	-	-
6. Tarohan Selatan	-	-	-
7. Matahit	-	-	-
<b>Kecamatan Beo Selatan</b>	-	-	<b>1</b>

Sumber/Source : BPS, Pendataan Potensi Desa 2019/BPS-Statistics Indonesia, Village Potential Data Collecting 2019

**Tabel 7.1.19 Banyaknya Korban Jiwa Akibat Bencana Alam Menurut Desa/Kelurahan dan Jenis Bencana Alam di Kecamatan Beo Selatan, 2018**  
**Number of Fatalities Due to Natural Disaster by Rural/Urban Village and Kind of Natural Disaster in Beo Selatan Subdistrict, 2018**

Desa/Kelurahan Rural/Urban Village	Gempa Bumi	Tsunami	Gunung Meletus	Tanah Longsor
(1)	(2)	(3)	(4)	(5)
1. Pampalu	-	-	-	-
2. Rusoh	-	-	-	-
3. Niampak	-	-	-	-
4. Niampak Utara	8	-	-	-
5. Tarohan	-	-	-	-
6. Tarohan Selatan	-	-	-	-
7. Matahit	-	-	-	-
<b>Kecamatan Beo Selatan</b>	<b>8</b>	<b>-</b>	<b>-</b>	<b>-</b>

Sumber/Source : BPS, Pendataan Potensi Desa 2019/BPS-Statistics Indonesia, Village Potential Data Collecting 2019

**Lanjutan Tabel 7.1.19**

<b>Desa/Kelurahan Rural/Urban Village</b>	<b>Banjir</b>	<b>Banjir Bandang</b>	<b>Kekeringan</b>
(1)	(6)	(7)	(8)
1. Pampalu	-	-	-
2. Rusoh	-	-	-
3. Niampak	-	-	-
4. Niampak Utara	-	-	-
5. Tarohan	-	-	-
6. Tarohan Selatan	-	-	-
7. Matahit	-	-	-
<b>Kecamatan Beo Selatan</b>	-	-	-

Sumber/Source : BPS, Pendataan Potensi Desa 2019/BPS-Statistics Indonesia, Village Potential Data Collecting 2019

**Lanjutan Tabel 7.1.19**

<b>Desa/Kelurahan Rural/Urban Village</b>	<b>Kebakaran Hutan dan Lahan</b>	<b>Angin Puyuh/Puting Beliung/Topan</b>	<b>Gelombang Pasang Laut</b>
(1)	(9)	(10)	(11)
1. Pampalu	-	-	-
2. Rusoh	-	-	-
3. Niampak	-	-	-
4. Niampak Utara	-	-	-
5. Tarohan	-	-	-
6. Tarohan Selatan	-	-	-
7. Matahit	-	-	-
<b>Kecamatan Beo Selatan</b>	-	-	-

Sumber/Source : BPS, Pendataan Potensi Desa 2019/BPS-Statistics Indonesia, Village Potential Data Collecting 2019

**Tabel 7.1.20 Keberadaan Fasilitas/Upaya Antisipasi/Mitigasi Bencana Alam Menurut Desa/Kelurahan di Kecamatan Beo Selatan, 2019**  
***The Existence of Facilities/Efforts of Anticipate/Mitigate Natural Disaster by Rural/Urban Village in Beo Selatan Subdistrict, 2019***

<b>Desa/Kelurahan Rural/Urban Village</b>	<b>Sistem Peringatan Dini Bencana Alam</b>	<b>Sistem Peringatan Dini Khusus Tsunami</b>	<b>Perlengkapan Keselamatan</b>
(1)	(2)	(3)	(4)
1. Pampalu	Tidak ada	Tidak ada	Tidak ada
2. Rusoh	Tidak ada	Tidak ada	Tidak ada
3. Niampak	Tidak ada	Tidak ada	Tidak ada
4. Niampak Utara	Tidak ada	Tidak ada	Tidak ada
5. Tarohan	Tidak ada	Tidak ada	Tidak ada
6. Tarohan Selatan	Tidak ada	Tidak ada	Tidak ada
7. Matahit	Tidak ada	Tidak ada	Tidak ada

Sumber/Source : BPS, Pendataan Potensi Desa 2019/BPS-Statistics Indonesia, Village Potential Data Collecting 2019

**Lanjutan Tabel 7.1.20**

Desa/Kelurahan	Rambu-ramu dan Jalur Evakuasi Bencana	Pembuatan, Perawatan, atau Normalisasi : Sungai, Kanal, Tanggul, Parit, Drainase, Waduk, Pantai, dll
(1)	(5)	(6)
1. Pampalu	Tidak ada	Tidak ada
2. Rusoh	Tidak ada	Tidak ada
3. Niampak	Tidak ada	Tidak ada
4. Niampak Utara	Tidak ada	Tidak ada
5. Tarohan	Tidak ada	Tidak ada
6. Tarohan Selatan	Tidak ada	Tidak ada
7. Matahit	Tidak ada	Tidak ada

Sumber/Source : BPS, Pendataan Potensi Desa 2019/BPS-Statistics Indonesia, Village Potential Data Collecting 2019

**Tabel 7.1.21 Banyaknya Sarana dan Prasarana Ekonomi Menurut Desa/Kelurahan di Kecamatan Beo Selatan, 2019**  
**Table** **Number of Economic Facilities and Infrastructure by Rural/Urban Village in Beo Selatan Subdistrict, 2019**

<b>Desa/Kelurahan Rural/Urban Village</b>	<b>Kelompok Pertokoan</b>	<b>Pasar dengan Bangunan Permanen</b>	<b>Pasar dengan Bangunan Semi Permanen</b>	<b>Pasar Tanpa Bangunan</b>
(1)	(2)	(3)	(4)	(5)
1. Pampalu	-	-	-	-
2. Rusoh	-	-	-	-
3. Niampak	-	-	-	-
4. Niampak Utara	-	-	-	-
5. Tarohan	-	-	-	-
6. Tarohan Selatan	-	-	-	1
7. Matahit	-	-	-	-
<b>Kecamatan Beo Selatan</b>	-	-	-	<b>1</b>

Sumber/Source : BPS, Pendataan Potensi Desa 2019/BPS-Statistics Indonesia, Village Potential Data Collecting 2019



**Lanjutan Tabel 7.1.21**

<b>Desa/Kelurahan Rural/Urban Village</b>	<b>Minimarket/Swalayan<sup>1</sup></b>	<b>Toko/Warung Kelontong</b>	<b>Restoran/Rumah Makan</b>
(1)	(6)	(7)	(8)
1. Pampalu	-	7	-
2. Rusoh	-	7	-
3. Niampak	-	9	-
4. Niampak Utara	-	13	-
5. Tarohan	-	6	-
6. Tarohan Selatan	-	7	-
7. Matahit	-	10	-
<b>Kecamatan Beo Selatan</b>	-	<b>59</b>	-

Catatan : <sup>1</sup>yang memiliki luas <400 m<sup>2</sup>

Sumber/Source : BPS, Pendataan Potensi Desa 2019/BPS-Statistics Indonesia, Village Potential Data Collecting 2019

**Lanjutan Tabel 7.1.21**

<b>Desa/Kelurahan Rural/Urban Village</b>	<b>Warung/Kedai Makan</b>	<b>Hotel</b>	<b>Hostel/Motel/Losmen/ Wisma</b>
(1)	(9)	(10)	(11)
1. Pampalu	-	-	-
2. Rusoh	-	-	-
3. Niampak	9	-	-
4. Niampak Utara	-	-	-
5. Tarohan	3	-	-
6. Tarohan Selatan	3	-	-
7. Matahit	1	-	-
<b>Kecamatan Beo Selatan</b>	<b>16</b>	-	-

Sumber/Source : BPS, Pendataan Potensi Desa 2019/BPS-Statistics Indonesia, Village Potential Data Collecting 2019

**Tabel 7.1.22 Banyaknya Sarana Lembaga Keuangan yang Beroperasi Menurut Desa/Kelurahan di Kecamatan Beo Selatan, 2019**  
**Table Number of Financial Facilities that Operate by Rural/Urban Village in Beo Selatan Subdistrict, 2019**

<b>Desa/Kelurahan Rural/Urban Village</b>	<b>Bank Umum Pemerintah</b>	<b>Bank Umum Swasta</b>	<b>Bank Perkreditan Rakyat</b>
(1)	(2)	(3)	(4)
1. Pampalu	-	-	-
2. Rusoh	-	-	-
3. Niampak	-	-	-
4. Niampak Utara	-	-	-
5. Tarohan	-	-	-
6. Tarohan Selatan	-	-	-
7. Matahit	-	-	-
<b>Kecamatan Beo Selatan</b>	-	-	-

Sumber/Source : BPS, Pendataan Potensi Desa 2019/BPS-Statistics Indonesia, Village Potential Data Collecting 2019

**Tabel 7.1.23 Banyaknya Koperasi yang Masih Aktif Menurut Desa/Kelurahan di Kecamatan Beo Selatan, 2019**  
**Number of Cooperative are Still Active by Rural/Urban Village in Beo Selatan Subdistrict, 2019**

<b>Desa/Kelurahan Rural/Urban Village</b>	<b>Koperasi Unit Desa (KUD)</b>	<b>Koperasi Industri Kecil dan Kerajinan Rakyat (Kopinkra)</b>	<b>Koperasi Simpan Pinjam (Kospin)</b>	<b>Koperasi Lainnya</b>
(1)	(2)	(3)	(4)	(5)
1. Pampalu	-	-	-	-
2. Rusoh	-	-	-	-
3. Niampak	-	-	-	1
4. Niampak Utara	-	-	-	1
5. Tarohan	-	-	-	-
6. Tarohan Selatan	-	-	-	-
7. Matahit	-	-	-	-
<b>Kecamatan Beo Selatan</b>	-	-	-	<b>2</b>

Sumber/Source : BPS, Pendataan Potensi Desa 2019/BPS-Statistics Indonesia, Village Potential Data Collecting 2019

**Tabel 7.1.24 Banyaknya Embung Desa Menurut Desa/Kelurahan di Kecamatan Beo Selatan, 2018 dan 2019**  
**Number of Village Reservoirs by Rural/Urban Village in Beo Selatan Subdistrict, 2018 and 2019**

Desa/Kelurahan	2018	2019
(1)	(2)	(3)
1. Pampalu	-	-
2. Rusoh	-	-
3. Niampak	-	-
4. Niampak Utara	-	-
5. Tarohan	-	-
6. Tarohan Selatan	-	-
7. Matahit	-	-
<b>Kecamatan Beo Selatan</b>	-	-

Sumber/Source : BPS, Pendataan Potensi Desa 2018 dan 2019/BPS-Statistics Indonesia, Village Potential Data Collecting 2018 and 2019

**Tabel 7.1.25 Jumlah Menara dan Operator Layanan Komunikasi Telepon Seluler Serta Kondisi Sinyal Telepon Seluler Menurut Desa/Kelurahan di Kecamatan Beo Selatan, 2019**  
**Number of Tower and Cellular Telephone Communication Service Operator and The Condition of Cell Phone Signal by Rural/Urban Village in Beo Selatan Subdistrict, 2019**

Desa/Kelurahan <i>Rural/Urban Village</i>	Jumlah Menara Telepon Seluler (BTS)	Jumlah Operator	Kondisi Sinyal
		Layanan Komunikasi Telepon Seluler Yang Menjangkau di Desa/Kelurahan	Telepon Seluler di Sebagian Besar Wilayah Desa/Kelurahan
(1)	(2)	(3)	(4)
1. Pampalu	-	1	Kuat
2. Rusoh	-	1	Lemah
3. Niampak	-	1	Lemah
4. Niampak Utara	1	1	Lemah
5. Tarohan	-	1	Lemah
6. Tarohan Selatan	-	1	Lemah
7. Matahit	-	1	Lemah
<b>Kecamatan Beo Selatan</b>	<b>1</b>		

Sumber/Source : BPS, Pendataan Potensi Desa 2019/BPS-Statistics Indonesia, Village Potential Data Collecting 2019

**Tabel 7.1.26 Banyaknya Desa/Kelurahan yang Memiliki Kelompok Kegiatan Olahraga Menurut Jenis Olahraga dan Ketersediaan Fasilitas/Lapangan Olahraga di Kecamatan Beo Selatan, 2019**  
**Number of Rural/Urban Village Have Sport Activity Group by Kind of Sport and existence Facilities/Field in Beo Selatan Subdistrict, 2019**

Desa/Kelurahan <i>Rural/Urban Village</i>	Kondisi Fasilitas/Lapangan Olahraga			Tidak ada Fasilitas / Lapangan Olahraga
	Baik	Rusak Sedang	Rusak Parah	
(1)	(2)	(3)	(4)	(5)
Sepak Bola	3	1	-	3
Bola Voli	3	2	-	2
Bulu Tangkis	-	-	-	7
Bola Basket	-	-	-	7
Tenis Lapangan	-	-	-	7
Tenis Meja	2	-	-	5
Futsal	-	-	-	7
Renang	-	-	-	7
Bela diri (pencak silat, karate, dll)	-	-	-	7
Billyard	1	-	-	6
Pusat Kebugaran (senam, fitness, aerobic, dll)	-	-	-	7
Lainnya	-	-	-	7

Sumber/Source : BPS, Pendataan Potensi Desa 2019/BPS-Statistics Indonesia, Village Potential Data Collecting 2019

**Tabel 7.1.27 Sarana Transportasi Antar Desa/Kelurahan Menurut Desa/Kelurahan di Kecamatan Beo Selatan, 2019**  
**Table Transportation Facilities between Rural/Urban Village by Rural/Urban Village in Beo Selatan Subdistrict, 2019**

Desa/Kelurahan	Jenis Transportasi	Keberadaan Angkutan Umum
(1)	(2)	(3)
1. Pampalu	Darat	Ada, dengan trayek tetap
2. Rusoh	Darat	Ada, dengan trayek tetap
3. Niampak	Darat	Ada, dengan trayek tetap
4. Niampak Utara	Darat	Ada, dengan trayek tetap
5. Tarohan	Darat	Ada, dengan trayek tetap
6. Tarohan Selatan	Darat	Ada, dengan trayek tetap
7. Matahit	Darat	Ada, dengan trayek tetap

Sumber/Source : BPS, Pendataan Potensi Desa 2019/BPS-Statistics Indonesia, Village Potential Data Collecting 2019



**Tabel 7.1.28 Kondisi Jalan Darat Antar Desa/Kelurahan Menurut  
Desa/Kelurahan di Kecamatan Beo Selatan, 2019**  
*Road Condition between Rural/Urban Village by  
Rural/Urban Village in Beo Selatan Subdistrict, 2019*

Desa/Kelurahan	Jenis Permukaan Jalan	Dapat Dilalui Kendaraan Roda 4 Atau Lebih
(1)	(2)	(3)
1. Pampalu	Aspal/beton	Sepanjang tahun
2. Rusoh	Aspal/beton	Sepanjang tahun
3. Niampak	Aspal/beton	Sepanjang tahun
4. Niampak Utara	Aspal/beton	Sepanjang tahun
5. Tarohan	Aspal/beton	Sepanjang tahun
6. Tarohan Selatan	Aspal/beton	Sepanjang tahun
7. Matahit	Aspal/beton	Sepanjang tahun

Sumber/Source : BPS, Pendataan Potensi Desa 2019/BPS-Statistics Indonesia, Village Potential Data Collecting 2019

**Tabel 7.1.29 Keberadaan Kantor Pos/Pos Pembantu/Rumah Pos dan Perusahaan/Agen Jasa Ekspedisi Swasta Menurut Desa/Kelurahan di Kecamatan Beo Selatan, 2019**  
***The Existence of Pos Office/Subsidiary of Pos Office/Pos House and Company/Service Agent Expedition by Rural/Urban Village in Beo Selatan Subdistrict, 2019***

Desa/Kelurahan	Kantor Pos/Pos Pembantu/Rumah Pos	Perusahaan/Agen Jasa Ekspedisi Swasta
(1)	(2)	(3)
1. Pampalu	Tidak ada	Tidak ada
2. Rusoh	Tidak ada	Tidak ada
3. Niampak	Tidak ada	Tidak ada
4. Niampak Utara	Tidak ada	Tidak ada
5. Tarohan	Tidak ada	Tidak ada
6. Tarohan Selatan	Tidak ada	Tidak ada
7. Matahit	Tidak ada	Tidak ada

Sumber/Source : BPS, Pendataan Potensi Desa 2019/BPS-Statistics Indonesia, Village Potential Data Collecting 2019

<https://talaudkab.bps.go.id>

# DATA

MENCERDASKAN BANGSA  
*Enlighten The Nation*



**BADAN PUSAT STATISTIK**  
**KABUPATEN KEPULAUAN TALAUD**  
*Statistic of Kepulauan Talaud Regency*

Kompleks Perkantoran Pemerintah Daerah Kabupaten Kepulauan Talaud,  
Kecamatan Melonguane, Kelurahan Melonguane, 95885  
Homepage: <http://talaudkab.bps.go.id> E-mail: [bps7104@bps.go.id](mailto:bps7104@bps.go.id)

ISSN 2548-267X

