



Katalog BPS : 1102001.63.06.090  
Nomor Publikasi : 6306090.1301

# KECAMATAN DAHA SELATAN DALAM ANGKA

# 2013



<http://hulusungaiselatankab.bps.go.id>

**KSK Daha Selatan**  
**Badan Pusat Statistik**  
**Kabupaten Hulu Sungai Selatan**

**st 2013**  
SENSUS PERTANIAN



**KECAMATAN DAHA SELATAN DALAM ANGKA 2013**

**KATALOG BPS : 1102001.63.06.090**

**NOMOR PUBLIKASI : 6306090.1301**

**NASKAH**

**KOORDINATOR STATISTIK KECAMATAN DAHA SELATAN**

**GAMBAR**

**KOORDINATOR STATISTIK KECAMATAN DAHA SELATAN**

**DITERBITKAN OLEH**

**KOORDINATOR STATISTIK KECAMATAN DAHA SELATAN**

*Boleh dikutip dengan menyebutkan sumbernya*

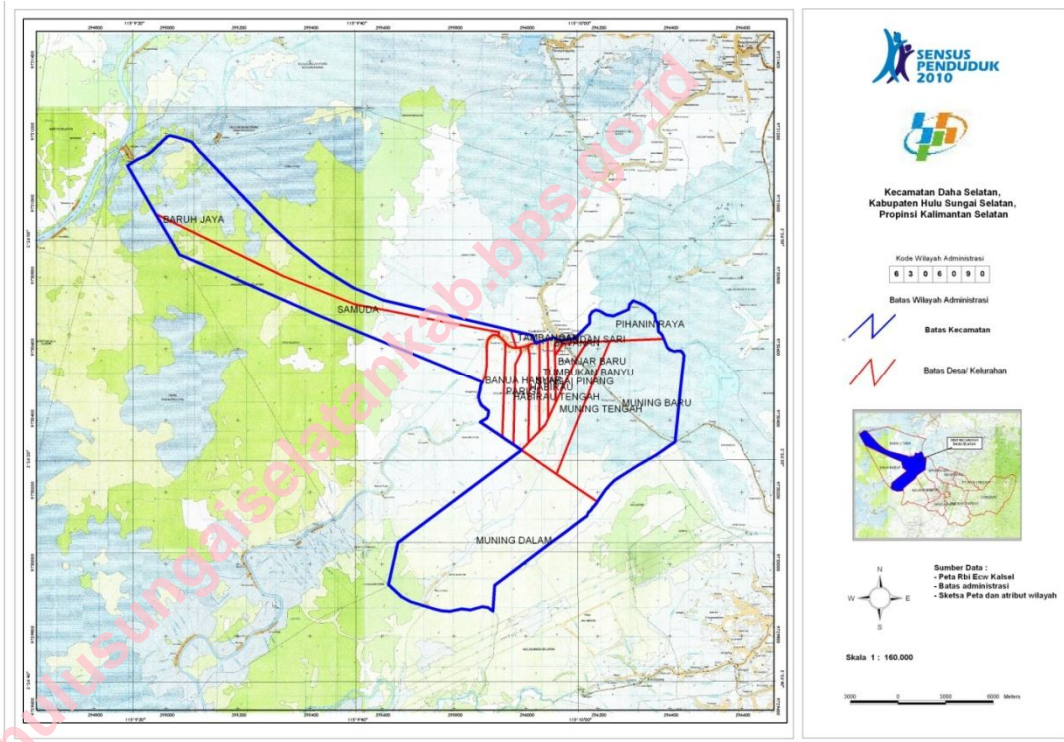


**EKO HARJIDI PUTRA, SStP**  
**CAMAT DAHA SELATAN**





# Kecamatan Daha Selatan Wilayah Administrasi



## KATA PENGANTAR

Assalamu'alaikum Wr. Wb.

Kecamatan Daha Selatan Dalam Angka adalah publikasi yang diterbitkan secara berkelanjutan setiap tahun dan isian datanya dihimpun dari beberapa sumber atau kegiatan Dinas/Instansi Swasta tingkat kecamatan serta sumber data lainnya.

Kecamatan Daha Selatan Dalam Angka Tahun 2013 dalam sajian publikasi sebagian besar berupa tabel angka hasil kegiatan dari Instansi Pemerintah dan Swasta wilayah Kecamatan Daha Selatan.

Besar harapan saya informasi data yang tersaji dapat berguna untuk bahan evaluasi pembangunan serta bahan acuan dasar untuk suatu perencanaan dan kegiatan dimasa akan datang khususnya kegiatan pembangunan wilayah kecamatan. Kritik dan saran dari berbagai pihak guna perbaikan dan peningkatan mutu publikasi ini sangat kami hargai.

Saya sebagai Koordinator Statistik Kecamatan menyampaikan ucapan terima kasih kepada semua pihak yang telah membantu serta memberikan sumbang saran hingga publikasi ini bisa terwujud. Semoga publikasi Kecamatan Daha Selatan Dalam Angka Tahun 2013 berhasil guna dan menjadikan manfaat untuk kita semua.

Wassalamu'alaikum Wr. Wb.

Daha Selatan, Nopember 2013

Koordinator Statistik Kecamatan Daha Selatan,

**Akhyar Arifin Fauzi, S.Si**

NIP. 19841218 201101 1 010

## KATA SAMBUTAN

Assalamu'alaikum Wr. Wb.

Dengan mengucapkan syukur kepada Allah, Tuhan Yang Maha Esa, dengan karena izin dan petunjuk Nya sehingga Publikasi Kecamatan Daha Selatan Dalam Angka 2013 dapat terselesaikan sesuai dengan perencanaan.

Publikasi yang disajikan memuat rincian data-data berkaitan dengan wilayah Kecamatan Daha Selatan, mencakup data penduduk, sosial kemasyarakatan, pertanian dan kegiatan lainnya. Oleh karena itu maka publikasi ini sangat menjadi penting sebagai bahan perencanaan dan evaluasi pelaksanaan kegiatan pembangunan khususnya kecamatan Daha Selatan.

Kepada semua pihak yang telah membantu dalam penyiapan dan penyusunan sampai penerbitannya, saya ucapkan terima kasih atas segala bantuannya dan kerjasamanya, kepada Koordinator Statistik Kecamatan saya ucapkan sukses atas kerja dan prestasinya.

Akhirnya saya mengajak semua pihak, khususnya kepala Instansi Kecamatan dan pengguna data untuk bias memanfaatkan semaksimal mungkin sebagai bahan perencanaan dan evaluasi kegiatan yang selama ini kita laksanakan.

Semoga apa yang telah kita laksanakan untuk pembangunan wilayah kecamatan ini mendapat nilai ibadah dari Allah SWT.

Daha Selatan, Nopember 2013

Camat Daha Selatan,

**EKO HARJIDI PUTRA, SSTP**

NIP. 19801128 199912 1 002

## KATA SAMBUTAN

Dengan mengucapkan puji dan syukur kehadirat Allah SWT, kami menyambut gembira atas terbitnya Kecamatan Daha Selatan Dalam Angka 2013, yang merupakan publikasi rutin tiap tahun dari Koordonator Statistik Kecamatan (KSK) Daha Selatan.

Publikasi ini memuat beberapa data penting dan deskripsi sederhana hasil pembangunan yang telah di laksanakan selama satu tahun di Kecamatan. Data ini tentunya sangat diperlukan / berguna bagi evaluasi dan perencanaan pembangunan di masa sekarang dan akan datang.

Publikasi Kecamatan Dalam Angka akan menjadi bagus bila didukung semua fihak baik instansi pemerintah, swasta dan masyarakat dalam mewujudkannya, untuk itu kami ucapkan terimakasih atas dukungan yang telah diberikan oleh semua fihak terkait selama ini dan berharap akan terus ditingkatkan pada masa yang akan datang.

Akhirnya kami ucapkan selamat atas terbitnya publikasi ini, semoga publikasi kecamatan Daha Selatan Dalam Angka 2013 dapat bermanfaat dan berguna bagi kita semua, Daerah, Bangsa dan Negara Indonesia, Sekian.

Kepala Badan Pusat Statistik  
Kabupaten Hulu Sungai Selatan,



**Ir. Akhmad Rosihannoor**

NIP.19650113 199202 1 001



## DAFTAR ISI

	Halaman
NOMOR KATALOG .....	ii
FOTO CAMAT .....	iii
PETA WILAYAH .....	iv
KATA PENGANTAR .....	v
KATA SAMBUTAN .....	vi
KATA SAMBUTAN .....	vii
DAFTAR ISI .....	viii
BAB I Wilayah Administrasi.....	1
BAB II Pemerintahan .....	3
BAB III Penduduk .....	10
BAB IV Sosial .....	13
4.1 Pendidikan .....	13
4.2 Kesehatan .....	30
4.3 BKKBN .....	54
4.4 Polsek .....	58
4.5 PKK.....	59
4.6 KUA.....	60
BAB V Pertanian .....	68
BAB VI Air .....	77
BAB VII Pos dan Giro .....	78
BAB VIII Keuangan .....	80





# WILAYAH ADMINISTRASI



<http://hulusungaiselatankebangsaanps.go.id>

I.A : Wilayah Administrasi Kecamatan Daha Selatan

Sebelah Utara Berbatasan Kecamatan Daha Utara

Sebelah Selatan Berbatasan Kecamatan Kandangan dan Kecamatan Kalumpang

Sebelah Timur Berbatasan Kabupaten Hulu Sungai Tengah

Sebelah Barat Berbatasan Kecamatan Daha Barat dan Kabupaten Tapin

Luas Wilayah : 322,82 Km<sup>2</sup>

I.B : Topografi

Pada Umumnya wilayah Kecamatan Daha Selatan adalah dataran rendah sampai berawa juga merupakan daerah pertemuan 2 (dua) anak sungai Barito yaitu sungai Amandit yang hulunya di wilayah Kab Hulu Sungai Selatan dan sungai Batang Alai yang hulunya di wilayah Kabupaten lain yaitu Kabupaten Hulu Sungai Tengah Sedangkan curah hujan yang tertinggi pada bulan Desember Tahun 2012 sebesar 409,3 mm dan hari hujan terbanyak juga terjadi pada bulan November dan Desember 2012 yaitu 20 hari.

Tabel I.1 : Banyaknya curah hujan dan hari hujan per bulan pada Tahun 2012 di Kecamatan Daha Selatan.

NO	Bulan	Banyaknya	
		Curah Hujan (mm)	Hari Hujan
(1)	(2)	(3)	(4)
1	Januari	307,3	19
2	Pebruari	183,4	16
3	Maret	404,6	19
4	April	202,6	16
5	Mei	211,2	8
6	Juni	79,9	9
7	Juli	40,3	7
8	Agustus	17,1	6
9	September	60,9	7
10	Oktober	66,7	14
11	Nopember	311,2	20
12	Desember	409,3	20

Sumber : Badan Penyuluhan Kecamatan Daha Selatan



<http://indonesiaingaiselatankab.bps.go.id>

# PEMERINTAHAN

Tabel II.1 : Luas Wilayah dan Persentase Luas Wilayah Tahun : 2012

No	Desa	Luas Wilayah (Km <sup>2</sup> )	Persentase (%)
(1)	(2)	(3)	(4)
1	Muning Dalam	29,67	9,19
2	Muning Baru	28,12	8,71
3	Muning Tengah	17,00	5,27
4	Samuda	31,21	9,67
5	Banua Hanyar	22,50	6,97
6	Parigi	16,50	5,11
7	Baruh Jaya	36,18	11,21
8	Tambangan	27,44	8,50
9	Habirau Tengah	13,90	4,31
10	Habirau	15,50	4,80
11	Sungai Pinang	15,20	4,71
12	Tumbukan Banyu	13,50	4,18
13	Banjarbaru	12,50	3,87
14	Bayanan	8,50	3,87
15	Pandan Sari	9,50	2,94
16	Pihanin Raya	25,60	7,93
Jumlah		322,82	100

Sumber : Koordinator Statistik Kecamatan Daha Selatan



Tabel II.2 : Banyaknya PNS pada Instansi Tingkat Kecamatan Menurut Pendidikan Tahun : 2012.

No	Kantor / Instansi	SD	SLTP	SLTA	Akademi	Universitas	Jumlah
(1)	(2)	(3)	(4)	(5)	(6)	(7)	(8)
1	Kantor Camat	-	1	8	1	5	15
2	BPK	-	-	2	-	4	6
3	KUA	-	-	1	-	6	7
4	Puskesmas						
	a. Bayanan	-	1	2	32	5	40
	b. Sungai Pinang	-	-	4	18	3	25
5	Petugas KB	-	-	1	-	2	3
6	UPT Disdikcam	-	-	-	-	7	7
7	Guru SD/MI	6	1	34	-	191	232
8	Guru SLTP/MTs	-	-	1	2	70	73
9	Guru SLTA/MA	-	-	-	1	26	27
	Jumlah	6	3	53	54	319	435

Sumber : Kantor / Instansi ybs.

Tabel II.3: Banyaknya PNS pada Kantor / Instansi Tingkat Kecamatan Menurut Golongan Gaji Tahun : 2012.

No	Kantor / Instansi	I	II	III	IV	Jumlah
(1)	(2)	(3)	(4)	(5)	(6)	(7)
1	Kantor Camat	1	7	7	-	15
2	BPP	-	2	4	-	6
3	KUA	-	-	6	1	7
4	Puskesmas					
	a. Bayanan	-	16	23	1	40
	b. Sungai Pinang	-	12	13	-	25
5	Petugas KB	-	-	2	1	3
6	UPT Disdikcam	-	-	2	5	7
7	Guru SD/MI	1	92	60	79	232
8	Guru SLTP/MTs	-	1	56	16	73
9	Guru SLTA/MA	-	1	20	6	27
	Jumlah	2	131	193	109	435

Sumber : Kantor / Instansi ybs.

Tabel II.4 : Banyaknya RT dan RW/RK dirinci per desa Tahun : 2012

No	Desa	RT	RW / RK
(1)	(2)	(3)	(4)
1	Muning Dalam	4	2
2	Muning Baru	4	2
3	Muning Tengah	4	2
4	Samuda	8	4
5	Banua Hanyar	8	4
6	Parigi	5	2
7	Baruh Jaya	14	7
8	Tambangan	12	6
9	Habirau Tengah	6	3
10	Habirau	5	2
11	Sungai Pinang	4	2
12	Tumbukan Banyu	6	3
13	Banjarbaru	5	2
14	Bayanan	4	2
15	Pandan Sari	4	2
16	Pihanin Raya	6	3
Jumlah		99	48

Sumber : Kepala Desa se Kecamatan Daha Selatan.

Tabel.II.5 : Banyaknya Anggota BPD dan LPM per Desa Tahun 2012.

No	Desa	BPD	LPM
(1)	(2)	(3)	(4)
1	Muning Dalam	5	18
2	Muning Baru	5	18
3	Muning Tengah	5	18
4	Samuda	11	18
5	Banua Hanyar	11	18
6	Parigi	7	18
7	Baruh Jaya	11	18
8	Tambangan	11	18
9	Habirau Tengah	7	18
10	Habirau	7	18
11	Sungai Pinang	5	18
12	Tumbukan Banyu	9	18
13	Banjarbaru	7	18
14	Bayanan	5	18
15	Pandan Sari	5	18
16	Pihanin Raya	9	18
Jumlah		120	288

Sumber : Kepala Desa se Kecamatan Daha Selatan.

Tabel.II.6 : Banyaknya Pensiunan Pegawai Negeri Sipil Menurut Statusnya Tahun 2012.

No	Status Pensiunan PNS	Banyaknya (Orang)
(1)	(2)	(3)
1	Purnabakti	66
2	JANDA	81
	Jumlah	147

Sumber : Kantor POS Kecamatan Daha Selatan



Tabel.II.7 : Banyaknya Pensiunan Pegawai Negeri Sipil Menurut Golongan Gaji Tahun 2012.

No	Golongan Gaji Pensiunan PNS	Banyaknya (Orang)
(1)	(2)	(3)
1	I	6
2	II	9
3	III	42
4	IV	9
5	JANDA	81
Jumlah		147

Sumber : Kantor POS Kecamatan Daha Selatan



# PENDUDUK

Tabel.III.1 : Luas Wilayah, Jumlah Penduduk dan rata rata Penduduk Per Km<sup>2</sup> per Desa Tahun : 2012.

No	Desa	Luas (Km <sup>2</sup> )	Penduduk (Jiwa)	Rata-rata Jiwa Per Km <sup>2</sup>
(1)	(2)	(3)	(4)	(5)
1	Muning Dalam	29,67	406	14
2	Muning Baru	28,12	1.516	54
3	Muning Tengah	17,00	1.684	99
4	Samuda	31,21	4.107	132
5	Banua Hanyar	22,50	3.493	155
6	Parigi	16,50	2.810	170
7	Baruh Jaya	36,18	6.810	188
8	Tambangan	27,44	5.601	204
9	Habirau Tengah	13,90	2.472	178
10	Habirau	15,50	2.398	155
11	Sungai Pinang	15,20	2.272	149
12	Tumbukan Banyu	13,50	3.083	228
13	Banjarbaru	12,50	2.729	218
14	Bayanan	8,50	1.848	217
15	Pandan Sari	9,50	1.506	159
16	Pihanin Raya	25,60	3.048	119
Jumlah		322,82	45.783	142

Sumber : Dinas Kependudukan dan Pencatatan Sipil Kab. HSS.

Tabel.III.2 : Banyaknya Keluarga, Jumlah Penduduk dan rata rata Penduduk tiap keluarga per desa tahun 2012.

No	Desa	Keluarga	Penduduk (Jiwa)	Rata2 Jiwa Per Keluarga
(1)	(2)	(3)	(4)	(5)
1	Muning Dalam	134	406	3
2	Muning Baru	390	1.516	4
3	Muning Tengah	493	1.684	3
4	Samuda	1.229	4.107	3
5	Banua Hanyar	1.058	3.493	3
6	Parigi	771	2.810	4
7	Baruh Jaya	2.054	6.810	3
8	Tambangan	1.454	5.601	4
9	Habirau Tengah	668	2.472	4
10	Habirau	668	2.398	4
11	Sungai Pinang	679	2.272	3
12	Tumbukan Banyu	885	3.083	3
13	Banjarbaru	807	2.729	3
14	Bayanan	529	1.848	3
15	Pandan Sari	472	1.506	3
16	Pihanin Raya	863	3.048	4
Jumlah		13.154	45.783	3

Sumber : Dinas Kependudukan dan Pencatatan Sipil Kab. HSS.

Tabel.III.3 : Penduduk menurut jenis kelamin dan Rasio Jenis Kelamin Per Desa Tahun : 2012.

No	Desa	Laki-laki	Perempuan	Rasio Jenis Kelamin
(1)	(2)	(3)	(4)	(5)
1	Muning Dalam	199	207	96
2	Muning Baru	763	753	101
3	Muning Tengah	893	791	113
4	Samuda	2.075	2.032	102
5	Banua Hanyar	1.773	1.720	103
6	Parigi	1.461	1.349	108
7	Baruh Jaya	3.454	3.356	103
8	Tambangan	2.934	2.667	110
9	Habirau Tengah	1.254	1.218	103
10	Habirau	1.234	1.164	106
11	Sungai Pinang	1.139	1.133	101
12	Tumbukan Banyu	1.548	1.535	101
13	Banjarbaru	1.401	1.328	105
14	Bayanan	901	947	95
15	Pandan Sari	752	754	100
16	Pihanin Raya	1.537	1.511	102
Jumlah		23.318	22.465	104

Sumber : Dinas Kependudukan dan Pencatatan Sipil Kab. HSS.





<http://bulusungaiselatankab.bps.go.id>

# SOSIAL

Tabel.IV.1.1 : Banyaknya T.K.Negeri dan T.K Swasta dirinci per Desa Tahun : 2012.

No	Desa	TK Negeri	TK Swasta	Jumlah
(1)	(2)	(3)	(4)	(5)
1	Muning Dalam	-	-	-
2	Muning Baru	-	1	1
3	Muning Tengah	-	-	-
4	Samuda	-	-	-
5	Banua Hanyar	-	1	1
6	Parigi	-	1	1
7	Baruh Jaya	-	1	1
8	Tambangan	-	2	2
9	Habirau Tengah	-	1	1
10	Habirau	-	-	-
11	Sungai Pinang	-	-	-
12	Tumbukan Banyu	1	-	1
13	Banjarbaru	-	1	1
14	Bayanan	-	1	1
15	Pandan Sari	-	1	1
16	Pihanin Raya	-	1	1
Jumlah		1	11	12

Sumber : Cabang Dinas Pendidikan Kecamatan Daha Selatan.

Tabel.IV.1.2 : Banyaknya Sekolah Taman Kanak Kanak,Negeri dan Swasta, Murid dan Guru Per Desa Tahun : 2012.

No	Desa	TK	Murid (Orang)	Guru (Orang)
(1)	(2)	(3)	(4)	(5)
1	Muning Dalam	-	-	-
2	Muning Baru	1	12	4
3	Muning Tengah	-	-	-
4	Samuda	-	-	-
5	Banua Hanyar	1	75	6
6	Parigi	1	26	4
7	Baruh Jaya	1	42	4
8	Tambangan	2	109	5
9	Habirau Tengah	1	25	4
10	Habirau	-	-	-
11	Sungai Pinang	-	-	-
12	Tumbukan Banyu	1	85	5
13	Banjarbaru	1	38	3
14	Bayanan	1	31	5
15	Pandan Sari	1	45	2
16	Pihanin Raya	1	38	3
Jumlah		12	526	45

Sumber : Cabang Dinas Pendidikan Kecamatan Daha Selatan.

Tabel.IV.1.3 : Banyaknya SD, SLTP dan SLTA dirinci per Desa Tahun : 2012.

No	Desa	SD	SLTP	SLTA
(1)	(2)	(3)	(4)	(5)
1	Muning Dalam	1	-	-
2	Muning Baru	1	-	-
3	Muning Tengah	1	-	-
4	Samuda	2	1	-
5	Banua Hanyar	2	-	-
6	Parigi	2	1	-
7	Baruh Jaya	3	-	-
8	Tambangan	4	1	-
9	Habirau Tengah	2	-	-
10	Habirau	1	-	-
11	Sungai Pinang	2	-	-
12	Tumbukan Banyu	1	-	1
13	Banjarbaru	1	-	-
14	Bayanan	2	1	-
15	Pandan Sari	1	-	-
16	Pihanin Raya	3	-	-
Jumlah		29	4	1

Sumber : Cabang Dinas Pendidikan Kecamatan Daha Selatan.

Tabel.IV.1.4 : Banyaknya Sekolah Dasar Negeri, Murid dan Guru dirinci Per Desa Tahun : 2012.

No	Desa	SD	Murid (Orang)	Banyaknya Guru (Orang)	
				PNS	Honorer
(1)	(2)	(3)	(4)	(5)	(6)
1	Muning Dalam	1	59	7	1
2	Muning Baru	1	63	8	3
3	Muning Tengah	1	187	8	4
4	Samuda	2	439	16	4
5	Banua Hanyar	2	276	17	3
6	Parigi	2	208	16	4
7	Baruh Jaya	3	267	21	7
8	Tambangan	4	634	27	9
9	Habirau Tengah	2	172	17	4
10	Habirau	1	66	7	3
11	Sungai Pinang	2	183	18	4
12	Tumbukan Banyu	1	183	8	3
13	Banjarbaru	1	255	9	2
14	Bayanan	2	362	17	4
15	Pandan Sari	1	197	10	2
16	Pihanin Raya	3	334	18	7
Jumlah		29	3.885	224	64

Sumber : Cabang Dinas Pendidikan Kecamatan Daha Selatan.



Tabel.IV.1.5 : Banyaknya Sekolah SLTP , Murid dan Guru Per Desa Tahun : 2012.

No	Desa	SLTP	Murid (Orang)	Banyaknya Guru (Orang)	
				PNS	Honorer
(1)	(2)	(3)	(4)	(5)	(6)
1	Muning Dalam	-	-	-	-
2	Muning Baru	-	-	-	-
3	Muning Tengah	-	-	-	-
4	Samuda	1	84	11	1
5	Banua Hanyar	-	-	-	-
6	Parigi	1	32	9	-
7	Baruh Jaya	-	-	-	-
8	Tambangan	1	45	9	-
9	Habirau Tengah	-	-	-	-
10	Habirau	-	-	-	-
11	Sungai Pinang	-	-	-	-
12	Tumbukan Banyu	-	-	-	-
13	Banjarbaru	-	-	-	-
14	Bayanan	1	344	21	-
15	Pandan Sari	-	-	-	-
16	Pihanin Raya	-	-	-	-
Jumlah		4	505	50	1

Sumber : Cabang Dinas Pendidikan Kecamatan Daha Selatan.

Tabel.IV.1.6 : Banyaknya Sekolah SMK.Negeri , Murid dan Guru Per Desa Tahun : 2012.

No	Desa	SMKN	Murid (Orang)	Banyaknya Guru (Orang)	
				PNS	Honorer
(1)	(2)	(3)	(4)	(5)	(6)
1	Muning Dalam	-	-	-	-
2	Muning Baru	-	-	-	-
3	Muning Tengah	-	-	-	-
4	Samuda	-	-	-	-
5	Banua Hanyar	-	-	-	-
6	Parigi	-	-	-	-
7	Baruh Jaya	-	-	-	-
8	Tambangan	-	-	-	-
9	Habirau Tengah	-	-	-	-
10	Habirau	-	-	-	-
11	Sungai Pinang	-	-	-	-
12	Tumbukan Banyu	1	225	24	6
13	Banjarbaru	-	-	-	-
14	Bayanan	-	-	-	-
15	Pandan Sari	-	-	-	-
16	Pihanin Raya	-	-	-	-
Jumlah		1	225	24	6

Sumber : Cabang Dinas Pendidikan Kecamatan Daha Selatan.

Tabel.IV.1.7 : Banyaknya SD dan Kepala Sekolah Per Desa Tahun 2012.

No	Desa	SD	Kepala Sekolah
(1)	(2)	(3)	(4)
1	Muning Dalam	1	1
2	Muning Baru	1	1
3	Muning Tengah	1	1
4	Samuda	2	2
5	Banua Hanyar	2	2
6	Parigi	2	2
7	Baruh Jaya	3	3
8	Tambangan	4	4
9	Habirau Tengah	2	2
10	Habirau	1	1
11	Sungai Pinang	2	2
12	Tumbukan Banyu	1	1
13	Banjarbaru	1	1
14	Bayanan	2	2
15	Pandan Sari	1	1
16	Pihanin Raya	3	2
Jumlah		29	28

Sumber : Cabang Dinas Pendidikan Kecamatan Daha Selatan.

Tabel.IV.1.8 : Banyaknya Guru Agama, Guru Olah Raga dan Guru Umum Sekolah Dasar Negeri Per Desa Tahun 2012.

No	Desa	SD	Guru Agama	Guru Olahraga	Guru Umum
(1)	(2)	(3)	(4)	(5)	(6)
1	Muning Dalam	1	1	-	5
2	Muning Baru	1	1	-	6
3	Muning Tengah	1	1	1	5
4	Samuda	2	1	2	11
5	Banua Hanyar	2	2	1	12
6	Parigi	2	2	1	11
7	Baruh Jaya	3	3	1	14
8	Tambangan	4	4	2	17
9	Habirau Tengah	2	2	2	11
10	Habirau	1	1	1	4
11	Sungai Pinang	2	2	2	12
12	Tumbukan Banyu	1	1	1	5
13	Banjarbaru	1	1	1	6
14	Bayanan	2	2	2	11
15	Pandan Sari	1	1	1	7
16	Pihanin Raya	3	3	-	13
Jumlah		29	28	18	150

Sumber : Cabang Dinas Pendidikan Kecamatan Daha Selatan.

Tabel.IV.1.9 : Banyaknya Calon Murid Yang Mendaftar Masuk Sekolah SD, SLTP dan SMK Tahun 2012.

No	Tingkat Pendidikan	Jumlah Calon Murid			
		Mendaftar		Diterima	
		Laki-laki	Perempuan	Laki-laki	Perempuan
(1)	(2)	(5)	(6)	(5)	(6)
1	SD*	601		590	
2	SLTP	105	118	101	109
3	SMK	68	75	68	75

Sumber : Cabang Dinas Pendidikan Kecamatan Daha Selatan.

Tabel.IV.1.10 : Banyaknya Murid Yang Menempuh Ujian Akhir SD, SLTP dan SMK Tahun 2012.

No	Tingkat Pendidikan	Jumlah Murid			
		Peserta		Kelulusan	
		Laki-laki	Perempuan	Laki-laki	Perempuan
(1)	(2)	(5)	(6)	(5)	(6)
1	SD*		508		508
2	SLTP	83	88	83	88
3	SMK	34	11	34	11

Sumber : Cabang Dinas Pendidikan Kecamatan Daha Selatan.

Tabel.IV.1.11. :Banyaknya Sekolah, Kelas, Ruang Kelas, Murid dan Guru Menurut Tingkat Pendidikan Tahun 2012.

No	Tingkat Pendidikan	Sekolah (buah)	Kelas (buah)	Ruang Kelas	Murid (orang)	Guru (orang)
(1)	(2)	(3)	(4)	(5)	(6)	(7)
1	TK/RA/BA	8	16	16	425	43
2	MIN	4	24	43	1.229	93
3	MIS	2	12	12	167	21
4	MTsN	1	3	12	459	17
5	MTsS	2	6	10	274	33
6	MAS	1	3	10	292	28
Jumlah		18	64	103	2.846	240

Sumber : Pendais Kecamatan

Tabel.IV.1.12 : Banyaknya Madrasah Ibtidaiyah, Murid dan Guru Per Desa Tahun : 2012.

No	Desa	MI Negeri			MI Swasta		
		Murid (org)	Guru Tetap (org)	Guru Honor (org)	Murid (org)	Guru Tetap (org)	Guru Honor (org)
(1)	(2)	(3)	(4)	(5)	(6)	(7)	(8)
1	Muning Dalam	-	-	-	-	-	-
2	Muning Baru	106	15	5	-	-	-
3	Muning Tengah	-	-	-	-	-	-
4	Samuda	-	-	-	-	-	-
5	Banua Hanyar	-	-	-	122	5	5
6	Parigi	-	-	-	-	-	-
7	Baruh Jaya	520	18	14	-	-	-
8	Tambangan	-	-	-	-	-	-
9	Habirau Tengah	401	11	14	-	-	-
10	Habirau	-	-	-	-	-	-
11	Sungai Pinang	202	9	7	-	-	-
12	Tumbukan Banyu	-	-	-	-	-	-
13	Banjarbaru	-	-	-	-	-	-
14	Bayanan	-	-	-	-	-	-
15	Pandan Sari	-	-	-	-	-	-
16	Pihanin Raya	-	-	-	45	6	5
Jumlah		1.229	53	40	167	11	10

Sumber : Pendais Kecamatan



Tabel.IV.1.13 : Banyaknya Madrasah Tsanawiyah, Murid dan Guru Per Desa Tahun : 2012.

No	Desa	Mts Negeri			MTs Swasta		
		Murid (org)	Guru Tetap (org)	Guru Honor (org)	Murid (org)	Guru Tetap (org)	Guru Honor (org)
(1)	(2)	(3)	(4)	(5)	(6)	(7)	(8)
1	Muning Dalam	-	-	-	-	-	-
2	Muning Baru	-	-	-	81	2	13
3	Muning Tengah	-	-	-	-	-	-
4	Samuda	-	-	-	-	-	-
5	Banua Hanyar	-	-	-	-	-	-
6	Parigi	-	-	-	-	-	-
7	Baruh Jaya	-	-	-	193	4	14
8	Tambangan	-	-	-	-	-	-
9	Habirau Tengah	459	17	-	-	-	-
10	Habirau	-	-	-	-	-	-
11	Sungai Pinang	-	-	-	-	-	-
12	Tumbukan Banyu	-	-	-	-	-	-
13	Banjarbaru	-	-	-	-	-	-
14	Bayanan	-	-	-	-	-	-
15	Pandan Sari	-	-	-	-	-	-
16	Pihanin Raya	-	-	-	-	-	-
	Jumlah	459	17	-	274	6	27

Sumber : Pendais Kecamatan

Tabel.IV.1.14 : Banyaknya Madrasah Aliyah, Murid dan Guru Per Desa Tahun : 2012.

No	Desa	MA Negeri			MA Swasta		
		Murid (org)	Guru Tetap (org)	Guru Honor (org)	Murid (org)	Guru Tetap (org)	Guru Honor (org)
(1)	(2)	(3)	(4)	(5)	(6)	(7)	(8)
1	Muning Dalam	-	-	-	-	-	-
2	Muning Baru	-	-	-	-	-	-
3	Muning Tengah	-	-	-	-	-	-
4	Samuda	-	-	-	-	-	-
5	Banua Hanyar	-	-	-	-	-	-
6	Parigi	-	-	-	-	-	-
7	Baruh Jaya	-	-	-	-	-	-
8	Tambangan	-	-	-	-	-	-
9	Habirau Tengah	-	-	-	292	3	25
10	Habirau	-	-	-	-	-	-
11	Sungai Pinang	-	-	-	-	-	-
12	Tumbukan Banyu	-	-	-	-	-	-
13	Banjarbaru	-	-	-	-	-	-
14	Bayanan	-	-	-	-	-	-
15	Pandan Sari	-	-	-	-	-	-
16	Pihanin Raya	-	-	-	-	-	-
	Jumlah	-	-	-	292	3	25

Sumber : Pendais Kecamatan

Tabel.IV.1.15.: Banyaknya Calon Murid Yang Mendaftar Masuk Sekolah Menurut Tingkat Pendidikan dan Jenis Kelamin Tahun 2012.

No	Tingkat Pendidikan	Jumlah Calon Murid			
		Mendaftar		Diterima	
		Laki-laki	Perempuan	Laki-laki	Perempuan
(1)	(2)	(5)	(6)	(5)	(6)
1	TK/RA/BA	187	237	187	237
2	MI	139	110	139	110
3	MTs	127	193	118	183
4	MAS	52	72	52	72

Sumber : Pendais Kecamatan

Tabel.IV.1.16 : Banyaknya Murid Yang Menempuh Ujian Akhir Menurut Tingkat Pendidikan dan Jenis Kelamin Tahun 2012.

No	Tingkat Pendidikan	Jumlah Murid			
		Peserta		Kelulusan	
		Laki-laki	Perempuan	Laki-laki	Perempuan
(1)	(2)	(5)	(6)	(5)	(6)
1	MI	108	109	108	109
2	MTs	84	119	84	119
3	MAS	10	20	10	20

Sumber : Pendais Kecamatan

Tabel IV.1.17.: Banyak TPQ, Guru, Santri dan Khatam Binaan LPTQ dan BKPMRI Tahun : 2012.

No	Uraian	Binaan		Jumlah
		LPTQ	BKPMRI	
(1)	(2)	(5)	(6)	(5)
1	TPQ			
2	Guru			
3	Santri			
4	Khatam			

Sumber : Pendais Kecamatan

❖ Data tidak tersedia

Tabel.IV.2.1 : Banyaknya Tenaga Medis, Paramedis Non Medis di Puskesmas Bayanan Kecamatan Daha Selatan Tahun : 2012.

No	Tenaga Medis / Paramedis	Banyaknya (Orang)
(1)	(2)	(3)
1	Dokter Spesialis	-
2	Dokter Umum	2
3	Dokter Gigi	1
4	SKM	1
5	Asisten Apoteker	1
6	B i d a n	11
7	Perawat	14
8	Sanitasi	2
9	Petugas Laboratorium	1
10	Perawat Gigi	2
11	Petugas Gizi	2
12	Penilik Kesehatan	-
13	Akper	-
14	Tata Usaha	1
15	Pekarya/ Penyuluh	1
16	Lainnya	1
Jumlah		40

Sumber : Puskesmas Bayanan

Tabel.IV.2.2 : Banyaknya Tenaga Medis, Paramedis Non Medis di Puskesmas Sungai Pinang Kecamatan Daha Selatan Tahun : 2012.

No	Tenaga Medis / Paramedis	Banyaknya (Orang)
(1)	(2)	(3)
1	Dokter Spesialis	-
2	Dokter Umum	-
3	Dokter Gigi	-
4	SKM	1
5	Asisten Apoteker	-
6	B i d a n	6
7	Perawat	2
8	Sanitasi	-
9	Petugas Laboratorium	1
10	Perawat Gigi	1
11	Petugas Gizi	2
12	Penilik Kesehatan	-
13	Akper	9
14	Tata Usaha	-
15	Pekarya/ Penyuluh	1
16	Lainnya	2
Jumlah		25

Sumber : Puskesmas Sungai Pinang

Tabel.IV.2.3 : Banyaknya Tenaga Medis, Paramedis Non Medis Puskesmas Kecamatan Daha Selatan Tahun : 2012.

No	Tenaga Medis / Paramedis	Banyaknya (Orang)
(1)	(2)	
1	Dokter Spesialis	0
2	Dokter Umum	2
3	Dokter Gigi	1
4	SKM	2
5	Asisten Apoteker	1
6	B i d a n	17
7	Perawat	16
8	Sanitasi	2
9	Petugas Laboratorium	2
10	Perawat Gigi	3
11	Petugas Gizi	4
12	Penilik Kesehatan	0
13	Akper	9
14	Tata Usaha	1
15	Pekarya/ Penyuluh	2
16	Lainnya	3
Jumlah		65

Sumber : Puskesmas Bayanan & Puskesmas Sungai Pinang



Tabel.IV.2.4 : Banyak Kunjungan Poliklinik Kandungan pada Puskesmas Bayanan Per Bulan Tahun : 2012.

No	Bulan	Kunjungan Pasien Puskesmas Bayanan	
		Baru	Lama
(1)	(2)	(3)	(4)
1	Januari	33	113
2	Pebruari	25	67
3	Maret	27	63
4	April	27	74
5	Mei	14	76
6	Juni	20	57
7	Juli	41	59
8	Agustus	17	33
9	September	41	47
10	Oktober	41	48
11	Nopember	28	59
12	Desember	21	49
Jumlah		335	745

Sumber : Puskesmas Bayanan

Tabel.IV.2.5 : Banyak Kunjungan Poliklinik Kandungan pada Puskesmas Sungai Pinang Per Bulan Tahun : 2012.

No	Bulan	Kunjungan Pasien Puskesmas Sei Pinang	
		Baru	Lama
(1)	(2)	(3)	(4)
1	Januari	79	63
2	Pebruari	67	68
3	Maret	74	61
4	April	92	40
5	Mei	66	38
6	Juni	68	22
7	Juli	70	36
8	Agustus	51	13
9	September	69	9
10	Oktober	73	8
11	Nopember	28	5
12	Desember	70	22
Jumlah		807	385

Sumber : Puskesmas Sungai Pinang

Tabel.IV.2.6 : Banyak Kunjungan Poliklinik Kandungan pada Puskesmas Kecamatan Daha Selatan Per Bulan Tahun : 2012.

No	Bulan	Total Kunjungan Pasien	
		Baru	Lama
(1)	(2)	(3)	(3)
1	Januari	112	176
2	Pebruari	92	135
3	Maret	101	124
4	April	119	114
5	Mei	80	114
6	Juni	88	79
7	Juli	111	95
8	Agustus	68	46
9	September	110	56
10	Oktober	114	56
11	Nopember	56	64
12	Desember	91	71
	Jumlah	1.142	1.130

Sumber : Puskesmas Bayanan & Puskesmas Sungai Pinang

Tabel.IV.2.7 : Banyaknya Kunjungan Poliklinik Anak pada Puskesmas Bayanan Per Bulan Tahun : 2012.

No	Bulan	Kunjungan Pasien Puskesmas Bayanan	
		Baru	Lama
(1)	(2)	(3)	(3)
1	Januari	130	103
2	Pebruari	86	92
3	Maret	68	81
4	April	59	105
5	Mei	54	106
6	Juni	65	105
7	Juli	64	97
8	Agustus	40	90
9	September	41	114
10	Oktober	44	101
11	Nopember	38	112
12	Desember	25	85
Jumlah		714	1.191

Sumber : Puskesmas Bayanan

Tabel.IV.2.8 : Banyaknya Kunjungan Poliklinik Anak pada Puskesmas Sungai Pinang Per Bulan Tahun : 2012.

No	Bulan	Kunjungan Pasien Puskesmas Sei Pinang	
		Baru	Lama
(1)	(2)	(4)	(4)
1	Januari	66	39
2	Pebruari	53	38
3	Maret	63	29
4	April	62	33
5	Mei	77	22
6	Juni	63	17
7	Juli	53	23
8	Agustus	67	8
9	September	72	15
10	Oktober	70	6
11	Nopember	60	3
12	Desember	76	6
	Jumlah	782	239

Sumber : Puskesmas Bayanan & Puskesmas Sungai Pinang

Tabel.IV.2.9 : Banyaknya Kunjungan Poliklinik Anak pada Puskesmas di Kecamatan Daha Selatan Per Bulan Tahun : 2012.

No	Bulan	Total Kunjungan Pasien	
		Baru	Lama
(1)	(2)	(3)	(3)
1	Januari	196	142
2	Pebruari	133	130
3	Maret	131	110
4	April	121	138
5	Mei	131	128
6	Juni	128	122
7	Juli	117	120
8	Agustus	107	98
9	September	113	129
10	Oktober	114	107
11	Nopember	98	115
12	Desember	101	91
	Jumlah	1.496	1.430

Sumber : Puskesmas Bayanan & Puskesmas Sungai Pinang

Tabel IV.2.10 : Banyaknya Imunisasi Lengkap Pada Balita , Ibu Hamil dan Catin Pada Puskesmas Bayanan Tahun : 2012.

No	Bulan	Imunisasi Lengkap		
		Balita	Ibu Hamil	Calon Pengantin
(1)	(2)	(3)	(4)	(5)
1	Januari	12	-	-
2	Pebruari	13	1	3
3	Maret	25	-	3
4	April	10	-	4
5	Mei	13	2	2
6	Juni	16	-	2
7	Juli	110	3	12
8	Agustus	77	-	22
9	September	50	8	7
10	Oktober	50	6	24
11	Nopember	48	-	6
12	Desember	13	-	-
Jumlah		437	20	85

Sumber : Puskesmas Bayanan

Tabel IV.2.11 : Banyaknya Imunisasi Lengkap Pada Balita , Ibu Hamil dan Catin Pada Puskesmas Sungai Pinang Tahun : 2012.

No	Bulan	Imunisasi Lengkap		
		Balita	Ibu Hamil	Calon Pengantin
(1)	(2)	(3)	(4)	(5)
1	Januari	12	23	6
2	Pebruari	13	8	7
3	Maret	5	8	7
4	April	2	5	4
5	Mei	6	2	2
6	Juni	7	1	0
7	Juli	8	3	16
8	Agustus	0	0	12
9	September	12	1	3
10	Oktober	9	6	12
11	Nopember	7	7	11
12	Desember	3	1	11
Jumlah		84	65	91

Sumber : Puskesmas Sungai Pinang



Tabel IV.2.12 : Banyaknya Imunisasi Lengkap Pada Balita , Ibu Hamil dan Catin Pada Puskesmas di Kecamatan Daha Selatan Tahun : 2012.

No	Bulan	Imunisasi Lengkap		
		Balita	Ibu Hamil	Calon Pengantin
(1)	(2)	(3)	(4)	(5)
1	Januari	24	23	6
2	Pebruari	26	9	10
3	Maret	30	8	10
4	April	12	5	8
5	Mei	19	4	4
6	Juni	23	1	2
7	Juli	118	6	28
8	Agustus	77	0	34
9	September	62	9	10
10	Oktober	59	12	36
11	Nopember	55	7	17
12	Desember	16	1	11
Jumlah		521	85	176

Sumber : Puskesmas Bayanan & Puskesmas Sungai Pinang

Tabel.IV.2.13 : Kegiatan Poliklinik Gigi Pada Puskesmas Per Bulan Tahun :  
2012.

No	Bulan	Kunjungan Pasien Puskesmas Sei Pinang	
		Baru	Lama
(1)	(2)	(4)	(4)
1	Januari	78	21
2	Pebruari	40	12
3	Maret	47	12
4	April	42	5
5	Mei	33	12
6	Juni	45	11
7	Juli	56	13
8	Agustus	28	4
9	September	31	12
10	Oktober	40	19
11	Nopember	42	19
12	Desember	24	8
Jumlah		506	148

Sumber : Puskesmas Sungai Pinang

Tabel IV.2.14 : Banyaknya Kelahiran Hidup dan Mati Pada Puskesmas Bayanan Tahun : 2012.

No	Bulan	Lahir Hidup	Lahir Mati
(1)	(2)	(3)	(4)
1	Januari	54	0
2	Pebruari	52	1
3	Maret	43	1
4	April	45	1
5	Mei	54	1
6	Juni	49	0
7	Juli	41	0
8	Agustus	42	0
9	September	48	0
10	Oktober	38	2
11	Nopember	28	0
12	Desember	29	0
	Jumlah	523	6

Sumber : Puskesmas Bayanan

Tabel IV.2.15 : Banyaknya Kelahiran Hidup dan Mati Pada Puskesmas Sungai Pinang Tahun : 2012.

No	Bulan	Lahir Hidup	Lahir Mati
(1)	(2)	(3)	(4)
1	Januari	24	1
2	Pebruari	23	1
3	Maret	26	2
4	April	27	1
5	Mei	26	0
6	Juni	21	0
7	Juli	29	0
8	Agustus	23	0
9	September	27	0
10	Oktober	18	1
11	Nopember	13	0
12	Desember	17	1
	Jumlah	274	7

Sumber : Puskesmas Sungai Pinang

Tabel IV.2.16 : Banyaknya Kelahiran Hidup dan Mati Pada Puskesmas Tahun : 2012.

No	Bulan	Lahir Hidup	Lahir Mati
(1)	(2)	(3)	(4)
1	Januari	78	1
2	Pebruari	75	2
3	Maret	69	3
4	April	72	2
5	Mei	80	1
6	Juni	70	0
7	Juli	70	0
8	Agustus	65	0
9	September	75	0
10	Oktober	56	3
11	Nopenber	41	0
12	Desember	46	1
	Jumlah	797	13

Sumber : Puskesmas Bayanan & Puskesmas Sungai Pinang

Tabel.IV.2.17 : Sepuluh Penyakit Di Poliklinik Umum Pada Puskesmas Kecamatan Daha Selatan Tahun : 2012.

No	Jenis Penyakit	Banyaknya (Orang) PKM Sei Pinang	Jumlah
(1)	(2)	(3)	(3)
1	ISPA	2.668	2.668
2	Dyspepsia	3.557	3.557
3	Hypertensi	2.219	2.219
4	Rhemotoid arthritis	3.385	3.385
5	Demam	304	304
6	Ibu Hamil	1.291	1.291
7	Penyakit Kulit Alergi	428	428
8	Batuk	1.805	1.805
9	Gigi	694	694
10	Psikosa	388	388

Sumber : Puskesmas Sungai Pinang

Tabel.IV.2.18 : Banyaknya Penderita Rawat Jalan Menurut Kelompok Umur pada Jenis Penyakit Menular di Puskesmas Sungai Pinang Kecamatan Daha Selatan Tahun : 2012.

No	Jenis Penyakit Menular	Kelompok Umur (Tahun)				
		.0 – 1	2 – 4	5 – 14	15 – 44	>45
(1)	(2)	(3)	(4)	(5)	(6)	(7)
1	Typoid	-	-	12	25	2
2	Skabies	-	-	3	12	-
3	Varicella	-	-	2	1	-
4	Konjungtivitis	-	1	5	9	1
5	Ispa	88	170	794	1.085	531
6	Penyakit kulit infeksi	-	1	2	7	3
7	TBC klinis/BTA positif	-	-	-	12	6
8	DBD	-	-	-	1	-
9	Malaria	-	-	-	3	-

Sumber : Puskesmas Sungai Pinang

Tabel.IV.2.19 : Banyaknya Penderita Rawat Jalan Menurut Kelompok Umur pada Jenis Penyakit Tidak Menular di Puskesmas Sungai Pinang Kecamatan Daha Selatan Tahun : 2012.

No	Jenis Penyakit Tidak Menular	Kelompok Umur (Tahun)				
		.0 – 1	2 – 4	5 – 14	15 – 44	>45
(1)	(2)	(3)	(4)	(5)	(6)	(7)
1	Hypertensi	-	-	11	1.120	1.088
2	Caries gigi	-	-	4	8	2
3	Peny.Pulpa dan Jar.Periapikal	-	-	24	55	5
4	Dyspepsia	-	-	75	2.014	1.468
5	Rhematoid arthritis	-	-	81	1.740	1.564
6	Infeksi kulit	2	5	15	37	12
7	Diabetes melitus	-	-	-	18	11

Sumber : Puskesmas Sungai Pinang



Tabel.IV.2.20: Banyaknya Penderita KEP Bumil/Bupas dan Balita Serta KEK Bumil/Bupas dan Balita Tiap Desa Tahun 2012.

No	Desa	Kekurangan Energi Protein (KEP)		Kekurangan Energi Kronis (KEK)	
		Bumil / Bupas	Balita	Bumil / Bupas	Balita
(1)	(2)	(3)	(4)	(5)	(6)
1	Muning Dalam	-	1	2	-
2	Muning Baru	-	-	9	-
3	Muning Tengah	-	-	7	-
4	Samuda	-	2	7	-
5	Banua Hanyar	-	-	7	-
6	Parigi	-	-	6	-
7	Baruh Jaya	-	5	9	-
8	Tambangan	-	2	28	-
9	Habirau Tengah	-	-	3	-
10	Habirau	-	-	5	-
11	Sungai Pinang	-	-	3	-
12	Tumbukan Banyu	-	-	2	-
13	Banjarbaru	-	-	9	-
14	Bayanan	-	-	5	-
15	Pandan Sari	-	1	6	-
16	Pihanin Raya	-	2	13	-
Jumlah		-	13	121	-

Sumber : Puskesmas Bayanan & Puskesmas Sungai Pinang

Tabel.IV.2.21 : Banyaknya Sarana Kesehatan Dirinci Menurut Desa Tahun 2012.

No	Desa	Puskesmas	Pustu	Polindes	Rumah Bidan
(1)	(2)	(3)	(4)	(6)	(7)
1	Muning Dalam	-	-	-	-
2	Muning Baru	-	1	-	1
3	Muning Tengah	-	-	-	1
4	Samuda	-	1	-	-
5	Banua Hanyar	-	1	-	1
6	Parigi	-	-	-	1
7	Baruh Jaya	-	1	-	-
8	Tambangan	-	1	-	-
9	Habirau Tengah	-	-	-	1
10	Habirau	-	1	-	-
11	Sungai Pinang	1	-	-	1
12	Tumbukan Banyu	-	-	-	-
13	Banjarbaru	1	-	-	-
14	Bayanan	-	-	-	-
15	Pandan Sari	-	-	-	-
16	Pihanin Raya	-	1	-	-
Jumlah		2	7	-	6

Sumber : Puskesmas Bayanan & Puskesmas Sungai Pinang

Tabel.IV.2.22 : Banyaknya Sarana Kesehatan Dirinci Menurut Desa Tahun 2012.

No	Desa	Poskesdes	Posyandu
(1)	(2)	(5)	(7)
1	Muning Dalam	1	1
2	Muning Baru	1	2
3	Muning Tengah	1	2
4	Samuda	1	3
5	Banua Hanyar	1	2
6	Parigi	1	2
7	Baruh Jaya	1	3
8	Tambangan	1	3
9	Habirau Tengah	1	2
10	Habirau	1	2
11	Sungai Pinang	1	2
12	Tumbukan Banyu	1	2
13	Banjarbaru	1	2
14	Bayanan	1	2
15	Pandan Sari	1	2
16	Pihanin Raya	-	3
Jumlah		15	35

Sumber : Puskesmas Bayanan & Puskesmas Sungai Pinang

Tabel.IV.2.23 : Banyaknya Bidan dan Dukun Bayi/Kampung Per Desa Tahun : 2012.

No	Desa	Bidan Desa	Rumah Bidan	Dukun Bayi/Bidan Kampung	
				Terlatih	Tidak Terlatih
(1)	(2)	(3)		(4)	(5)
1	Muning Dalam	1	-	-	-
2	Muning Baru	1	1	-	-
3	Muning Tengah	1	1	-	-
4	Samuda	1	-	-	-
5	Banua Hanyar	-	1	1	1
6	Parigi	1	1	2	-
7	Baruh Jaya	1	-	-	-
8	Tambangan	1	-	-	-
9	Habirau Tengah	1	1	1	-
10	Habirau	1	-	2	-
11	Sungai Pinang	1	-	-	-
12	Tumbukan Banyu	1	1	2	-
13	Banjarbaru	1	-	-	-
14	Bayanan	1	-	-	-
15	Pandan Sari	1	-	-	-
16	Pihanin Raya	1	-	-	-
	Jumlah	15	6	8	1

Sumber : Puskesmas Bayanan & Puskesmas Sungai Pinang

Tabel.IV.2.24 : Banyaknya Posyandu dan Tingkat Kemandirian Per Desa Tahun : 2012.

No	Desa	Jumlah Posyandu	Tingkat Kemandirian			
			Pratama	Madya	Purnama	Mandiri
(1)	(2)	(3)	(4)	(5)	(6)	(7)
1	Muning Dalam	1	-	1	-	-
2	Muning Baru	2	-	2	-	-
3	Muning Tengah	2	-	2	-	-
4	Samuda	3	-	-	2	1
5	Banua Hanyar	2	-	-	2	-
6	Parigi	2	-	2	-	-
7	Baruh Jaya	3	-	-	2	1
8	Tambangan	3	-	-	3	-
9	Habirau Tengah	2	-	2	-	-
10	Habirau	2	-	-	2	-
11	Sungai Pinang	2	-	2	-	-
12	Tumbukan Banyu	2	-	2	-	-
13	Banjarbaru	2	-	2	-	-
14	Bayanan	2	-	2	-	-
15	Pandan Sari	2	-	2	-	-
16	Pihanin Raya	3	-	1	1	1
Jumlah		35	-	20	12	3

Sumber : Puskesmas Bayanan & Puskesmas Sungai Pinang

Tabel.IV.3.1 : Banyaknya Pasangan Usia Subur dan Peserta K.B Per Desa Tahun : 2012.

No	Desa	Banyaknya	
		PUS	Peserta KB Aktif
(1)	(2)	(3)	(4)
1	Muning Dalam	110	85
2	Muning Baru	414	320
3	Muning Tengah	368	285
4	Samuda	952	794
5	Banua Hanyar	730	564
6	Parigi	549	425
7	Baruh Jaya	1.932	1.124
8	Tambangan	1.280	985
9	Habirau Tengah	477	369
10	Habirau	461	330
11	Sungai Pinang	504	362
12	Tumbukan Banyu	548	462
13	Banjarbaru	742	592
14	Bayanan	385	255
15	Pandan Sari	327	236
16	Pihanin Raya	595	478
	Jumlah	10.374	7.666

Sumber : Petugas KB Kecamatan Daha Selatan

Tabel.IV.3.2 : Banyaknya Peserta Keluarga Berencana Menurut Alat Kontrasepsi Per Desa Tahun : 2012.

No	Desa	Jenis Alat Kontrasepsi yang Dipakai Peserta KB						
		MOW	MOP	IUD	Suntik	Susuk	Pil	Kondom
(1)	(2)	(3)	(4)	(5)	(6)	(7)	(8)	(9)
1	Muning Dalam	1	0	0	39	5	39	1
2	Muning Baru	3	0	0	49	15	251	2
3	Muning Tengah	1	0	1	52	12	219	0
4	Samuda	2	0	2	149	5	635	1
5	Banua Hanyar	0	0	0	64	19	475	6
6	Parigi	2	0	1	134	8	273	7
7	Baruh Jaya	18	0	4	490	9	602	1
8	Tambangan	11	0	1	160	7	805	1
9	Habirau Tengah	0	0	1	60	0	306	2
10	Habirau	1	0	1	51	10	264	3
11	Sungai Pinang	3	1	0	30	8	319	1
12	Tumbukan Banyu	17	0	3	53	15	372	2
13	Banjarbaru	2	1	0	46	11	527	5
14	Bayanan	8	0	4	59	16	167	1
15	Pandan Sari	3	0	0	30	3	198	2
16	Pihanin Raya	3	0	1	43	4	426	1
Jumlah		75	2	19	1.509	147	5.878	36

Sumber : Petugas KB Kecamatan Daha Selatan

Tabel.IV.3.3 : Banyaknya Akseptor KB Menurut Pemakaian Alat Kontrasepsi Tahun 2012.

No	Alat Kontrasepsi	Banyaknya (orang)
(1)	(2)	(3)
1	MOW	75
2	MOP	2
3	IUD	19
4	Suntik	1.509
5	Susuk	147
6	Pil	5.878
7	Kondom	36
Jumlah		7.666

Sumber : Petugas KB Kecamatan Daha Selatan



Tabel.IV.3.4 : Banyaknya PUS Yang Belum Menjadi Akseptor KB Berdasarkan Alasan Tahun 2012.

No	Alasan	Banyaknya (orang)
(1)	(2)	(3)
1	Hamil	413
2	Ingin Punya Anak	758
3	Ingin Anak di Tunda	789
4	Tidak Ingin Anak Lagi	748
Jumlah		2.708

Sumber : Petugas KB Kecamatan Daha Selatan

Tabel.IV.4 : Banyaknya Korban Peristiwa Kejahatan Menurut Jenis Kejahatan di Kecamatan Daha Selatan Tahun 2012.

No	Uraian	Banyaknya
(1)	(2)	(3)
1	Pembunuhan	0
2	Penganiayaan Berat	11
3	Pencurian Dengan Kekerasan	8
4	Obat-obatan Terlarang	15
5	Lainnya	12

Sumber : POLSEK Daha Selatan

Tabel IV.5 : Kegiatan Pengurus Tim Penggerak PKK Kecamatan Daha Selatan Per Bulan Tahun : 2012.

No	Bulan	Kunjungan Kerja	Rapat/Raker	Latihan/Kursus	Lainnya
(1)	(2)	(3)	(4)	(3)	(4)
1	Januari	1	0	0	0
2	Pebruari	1	1	0	0
3	Maret	2	1	0	0
4	April	1	1	1	0
5	Mei	1	2	0	0
6	Juni	2	1	0	0
7	Juli	2	2	0	0
8	Agustus	1	1	0	0
9	September	1	1	0	0
10	Oktober	1	1	1	0
11	Nopember	2	1	0	0
12	Desember	1	2	0	0
Jumlah		16	14	2	0

Sumber : Pengurus Tim Penggerak PKK Kecamatan Daha Selatan

Tabel.IV.6.1 : Banyaknya Masjid dan Langgar Dirinci Per Desa Tahun : 2012.

No	Desa	Mesjid	Langgar/Mushala
(1)	(2)	(3)	(4)
1	Muning Dalam	1	2
2	Muning Baru	2	1
3	Muning Tengah	-	2
4	Samuda	-	5
5	Banua Hanyar	-	8
6	Parigi	-	4
7	Baruh Jaya	1	11
8	Tambangan	-	11
9	Habirau Tengah	1	5
10	Habirau	-	6
11	Sungai Pinang	-	4
12	Tumbukan Banyu	1	6
13	Banjarbaru	-	3
14	Bayanan	-	3
15	Pandan Sari	1	4
16	Pihanin Raya	1	7
Jumlah		8	82

Sumber : Kantor Urusan Agama Kecamatan Daha Selatan.

Tabel.IV.6.2 : Banyaknya Nikah Dirinci Per Desa Tahun : 2012.

No	Desa	Banyaknya Nikah
(1)	(2)	(3)
1	Muning Dalam	1
2	Muning Baru	18
3	Muning Tengah	19
4	Samuda	47
5	Banua Hanyar	26
6	Parigi	35
7	Baruh Jaya	63
8	Tambangan	60
9	Habirau Tengah	25
10	Habirau	23
11	Sungai Pinang	16
12	Tumbukan Banyu	23
13	Banjarbaru	22
14	Bayanan	10
15	Pandan Sari	11
16	Pihanin Raya	22
Jumlah		421

Sumber : Kantor Urusan Agama Kecamatan Daha Selatan.

Tabel.IV.6.3 : Banyaknya Talaq dan Cerai Dirinci Per Desa Tahun : 2012.

No	Desa	Banyaknya Talaq	Banyaknya Cerai
(1)	(2)		
1	Muning Dalam	1	-
2	Muning Baru	-	1
3	Muning Tengah	2	1
4	Samuda	2	4
5	Banua Hanyar	-	6
6	Parigi	1	4
7	Baruh Jaya	3	10
8	Tambangan	3	3
9	Habirau Tengah	-	2
10	Habirau	6	-
11	Sungai Pinang	1	2
12	Tumbukan Banyu	-	3
13	Banjarbaru	-	3
14	Bayanan	-	1
15	Pandan Sari	-	4
16	Pihanin Raya	2	2
Jumlah		21	46

Sumber : Pengadilan Agama Nagara.

Tabel.IV.6.4 : Banyaknya Jemaah Haji ONH Yang Berangkat ke Tanah Suci Dirinci Per Desa Tahun : 2012.

No	Desa	Laki-laki	Perempuan	Jumlah
(1)	(2)	(3)	(4)	(5)
1	Muning Dalam	-	-	-
2	Muning Baru	3	3	6
3	Muning Tengah	5	7	12
4	Samuda	-	-	-
5	Banua Hanyar	-	-	-
6	Parigi	2	4	6
7	Baruh Jaya	1	1	2
8	Tambangan	3	3	6
9	Habirau Tengah	-	1	1
10	Habirau	-	-	-
11	Sungai Pinang	3	4	7
12	Tumbukan Banyu	2	2	4
13	Banjarbaru	2	2	4
14	Bayanan	1	1	2
15	Pandan Sari	-	-	-
16	Pihanin Raya	2	2	4
Jumlah		24	30	54

Sumber : Kantor Urusan Agama Kecamatan Daha Selatan.

Tabel.IV.6.5 : Banyaknya Jemaah Haji ONH Yang Batal Berangkat ke Tanah Suci Dirinci Per Desa Tahun : 2012.

No	Desa	Laki-laki	Perempuan	Jumlah
(1)	(2)	(3)	(4)	(5)
1	Muning Dalam	-	-	-
2	Muning Baru	-	-	-
3	Muning Tengah	-	-	-
4	Samuda	-	-	-
5	Banua Hanyar	-	-	-
6	Parigi	-	-	-
7	Baruh Jaya	-	-	-
8	Tambangan	-	-	-
9	Habirau Tengah	-	-	-
10	Habirau	-	-	-
11	Sungai Pinang	-	-	-
12	Tumbukan Banyu	-	-	-
13	Banjarbaru	-	-	-
14	Bayanan	-	-	-
15	Pandan Sari	-	-	-
16	Pihanin Raya	-	-	-
Jumlah		-	-	-

Sumber : Kantor Urusan Agama Kecamatan Daha Selatan.



Tabel.IV.6.6 : Banyaknya Wakil PPN, BND NTCR dan Pembantu PPN Per Desa Tahun : 2012.

No	Desa	Wakil PPN	BND NTCR	Pembantu PPN	Jumlah
(1)	(2)	(3)	(4)	(5)	(6)
1	Muning Dalam	-	-	1	1
2	Muning Baru	-	-	1	1
3	Muning Tengah	-	-	1	1
4	Samuda	-	-	-	-
5	Banua Hanyar	-	-	-	-
6	Parigi	-	-	1	1
7	Baruh Jaya	-	-	-	-
8	Tambangan	-	-	-	-
9	Habirau Tengah	-	-	1	1
10	Habirau	-	-	-	-
11	Sungai Pinang	-	-	1	1
12	Tumbukan Banyu	-	1	-	1
13	Banjarbaru	-	-	1	1
14	Bayanan	-	-	-	-
15	Pandan Sari	-	-	1	1
16	Pihanin Raya	-	-	-	-
Jumlah		-	1	8	9

Sumber : Kantor Urusan Agama Kecamatan Daha Selatan.

Tabel.IV.6.7 : Banyaknya Qurban Menurut Pemberi dan Penerima Serta Jenis Hewan Qurban Per Desa Tahun : 2012.

No	Desa	Pemberi	Penerima	Jenis Hewan Qurban		
				Sapi	Kerbau	Kambing
(1)	(2)	(3)	(4)	(5)	(6)	(7)
1	Muning Dalam	-	-	-	-	-
2	Muning Baru	42	1.200	6	-	-
3	Muning Tengah	63	2.000	4	5	-
4	Samuda	115	3.300	3	13	3
5	Banua Hanyar	-	-	-	-	-
6	Parigi	23	670	1	2	2
7	Baruh Jaya	86	2.500	7	5	2
8	Tambangan	143	4.100	5	15	3
9	Habirau Tengah	77	2.200	2	9	-
10	Habirau	47	1.400	6	-	5
11	Sungai Pinang	58	1.100	8	-	2
12	Tumbukan Banyu	27	1.025	3	-	6
13	Banjarbaru	23	900	3	-	2
14	Bayanan	18	700	2	-	4
15	Pandan Sari	80	2.300	11	-	3
16	Pihanin Raya	37	1.060	5	-	2
Jumlah		839	25.055	66	49	34

Sumber : Kantor Urusan Agama Kecamatan Daha Selatan.

Tabel.IV.6.8 : Banyaknya Penyuluh Agama Islam Menurut Jenis Kelamin Per Desa Tahun : 2012.

No	Desa	Laki-laki	Perempuan	Jumlah
(1)	(2)	(3)	(4)	(5)
1	Muning Dalam	-	-	-
2	Muning Baru	1	-	1
3	Muning Tengah	-	-	-
4	Samuda	-	-	-
5	Banua Hanyar	2	-	2
6	Parigi	1	-	1
7	Baruh Jaya	-	-	-
8	Tambangan	-	-	-
9	Habirau Tengah	1	1	2
10	Habirau	-	-	-
11	Sungai Pinang	-	-	-
12	Tumbukan Banyu	1	2	3
13	Banjarbaru	-	-	-
14	Bayanan	1	-	1
15	Pandan Sari	2	-	2
16	Pihanin Raya	2	-	2
Jumlah		11	3	14

Sumber : Kantor Urusan Agama Kecamatan Daha Selatan.



PERTANJIAN

<http://hulusungaiselarakab.bps.go.id>

Tabel.V.1 : Luas Lahan Sawah Menurut Penggunaanya Tahun 2012.

No	Desa	Luas Lahan Sawah (Ha)	
		Rawa Lebak	Tidak Diusahakan
(1)	(2)	(3)	(4)
1	Muning Dalam	35	
2	Muning Baru	50	
3	Muning Tengah	50	
4	Samuda	1.349	
5	Banua Hanyar	1.339	
6	Parigi	427	
7	Baruh Jaya	300	
8	Tambangan	415	
9	Habirau Tengah	773	
10	Habirau	157	
11	Sungai Pinang	75	
12	Tumbukan Banyu	45	
13	Banjarbaru	40	
14	Bayanan	30	
15	Pandan Sari	5	
16	Pihanin Raya	70	
Jumlah		5.160	

Sumber : Badan Penyuluhan Kecamatan Daha Selatan.

- Data tidak tersedia

Tabel.V.2 : Luas Lahan Bukan Sawah Menurut Penggunaanya Tahun 2012.

No	Desa	Luas Lahan Bukan Sawah (Ha)		
		Perumahan	Perikanan	Lainnya
(1)	(2)	(3)	(4)	(5)
1	Muning Dalam			16
2	Muning Baru			664
3	Muning Tengah			142
4	Samuda			276
5	Banua Hanyar			132
6	Parigi			42
7	Baruh Jaya			529
8	Tambangan			347
9	Habirau Tengah			30
10	Habirau			38
11	Sungai Pinang			16
12	Tumbukan Banyu			8
13	Banjarbaru			27
14	Bayanan			13
15	Pandan Sari			10
16	Pihanin Raya			56
Jumlah				2.407

Sumber : Badan Penyuluhan Kecamatan Daha Selatan.

- Data tidak tersedia

Tabel.V.3 : Luas Lahan Sawah Menurut Jenis Penggunaannya serta Frekuensi Penanaman Padi Tahun 2012 di Kecamatan Daha Selatan.

No	Uraian	Frekuensi Penanaman			Jumlah
		Satu Kali	Dua Kali	Tidak Diusahakan	
(1)	(2)	(3)	(4)	(5)	(6)
1	Tadah Hujan	-	-	-	-
2	Pasang Surut	-	-	-	-
3	Lebak	5.160	-	-	5.160

Sumber : Badan Penyuluhan Kecamatan Daha Selatan.

Tabel.V.4 : Banyaknya Produksi Padi , Palawija dan Sayuran Tahun 2012 di Kecamatan Daha Selatan.

No	Jenis Tanaman	Banyaknya Produksi (Ton)
(1)	(2)	(3)
1	Padi	22.110,3
2	Palawija	50,4
3	Sayuran	1.423,

Sumber : Badan Penyuluhan Kecamatan Daha Selatan.



Tabel.V.5 : Luas Tanam,Rusak,Panen serta Produksi Padi , Palawija serta Sayuran Tahun 2012 Di Kecamatan Daha Selatan.

No	Jenis Tanaman	Luas (Ha)			Produksi (Ton)
		Tanam	Rusak	Panen	
(1)	(2)	(3)	(4)	(5)	(6)
1	Padi	3.894	15	3.879	22.110,3
2	Jagung	22	2	20	36
3	Kacang Tanah	9	1	8	14,4
4	Ubi Kayu	-	-	-	-
5	Kedelai	-	-	-	-
6	Kacang Hijau	-	-	-	-
7	Sayuran	234	15	219	1.423,5

Sumber : Badan Penyuluhan Kecamatan Daha Selatan.

Tabel.V.6 : Kumulatif Serangan, Rata-rata Intensitas dan Perkiraan Kerugian Oleh Serangan Hama Tahun 2012 Di Kecamatan Daha Selatan.

No	Jenis Serangan	KLTS		Kerugian	
		Luas (Ha)	Intensitas	GKP (Ton)	Rp (000)
(1)	(2)	(3)	(3)	(4)	(4)
1	Tikus	5,5	21,8	-	-
2	Penggerek Batang	3,5	15,6	-	-
3	Wereng Coklat	-	-	-	-
4	Blas	-	-	-	-
5	Walang Sangit	-	-	-	-
6	Hama Putih Palsu	-	-	-	-
7	Keong Mas	1,5	23,9	-	-

Sumber : Badan Penyuluhan Kecamatan Daha Selatan.

Tabel.V.7 : Banyaknya PPL dan Kelompok Tani Per Desa Tahun : 2012.

No	Desa	PPL	Kelompok Tani	Gapoktan
(1)	(2)	(3)	(4)	(5)
1	Muning Dalam	-	4	1
2	Muning Baru	1	10	1
3	Muning Tengah	1	7	1
4	Samuda	1	14	2
5	Banua Hanyar	1	11	1
6	Parigi	1	6	1
7	Baruh Jaya	1	4	1
8	Tambangan	1	7	1
9	Habirau Tengah	1	2	1
10	Habirau	-	2	1
11	Sungai Pinang	-	1	-
12	Tumbukan Banyu	-	2	-
13	Banjarbaru	1	4	1
14	Bayanan	-	2	1
15	Pandan Sari	-	1	-
16	Pihanin Raya	1	5	1
Jumlah		10	82	14

Sumber : Badan Penyuluhan Kecamatan Daha Selatan.

Tabel.V.8 : Banyaknya Mesin Perontok Padi serta Penggilingan Padi Dirinci  
Tiap Desa Tahun : 2012.

No	Desa	Mesin Prontok (Unit)	Penggilingan Padi (Unit)
(1)	(2)	(3)	(4)
1	Muning Dalam	1	-
2	Muning Baru	4	-
3	Muning Tengah	-	-
4	Samuda	8	3
5	Banua Hanyar	4	2
6	Parigi	2	1
7	Baruh Jaya	6	-
8	Tambangan	5	1
9	Habirau Tengah	2	1
10	Habirau	1	1
11	Sungai Pinang	-	-
12	Tumbukan Banyu	-	-
13	Banjarbaru	1	-
14	Bayanan	-	-
15	Pandan Sari	-	-
16	Pihanin Raya	2	1
Jumlah		36	10

Sumber : Badan Penyuluhan Kecamatan Daha Selatan.

Tabel.V.9 : Produksi Ikan Darat Dirinci Menurut Jenis Ikan Tahun : 2012.

No	Desa	Rawa (ton)	Sungai (ton)
(1)	(2)	(3)	(4)
1	Muning Dalam	97,2	19
2	Muning Baru	118,8	-
3	Muning Tengah	164,4	10,9
4	Samuda	172,8	13,2
5	Banua Hanyar	79,2	-
6	Parigi	98,4	5,2
7	Baruh Jaya	109,2	6,3
8	Tambangan	130,8	7,5
9	Habirau Tengah	52,8	-
10	Habirau	66	-
11	Sungai Pinang	16,8	-
12	Tumbukan Banyu	13,2	-
13	Banjarbaru	111,6	1,2
14	Bayanan	1,2	-
15	Pandan Sari	3,6	-
16	Pihanin Raya	44,4	5,7
Jumlah		1.280,4	69,1

Sumber : Badan Penyuluhan Kecamatan Daha Selatan.





<http://hulusungaiselatankab.bps.go.id>

A T R



Tabel.VI : Banyaknya Pelanggan Air Minum Produksi yang Terjual Tahun : 2012.

No	Jenis Pelanggan	Jumlah Pelanggan (buah)	Produksi Terjual (m <sup>3</sup> )
(1)	(2)	(3)	(3)
1	Sosial/Kran Umum	18	7.200
2	Non Niaga	1.421	263.620
3	Niaga Umum	0	0
4	Sosial (Khusus)	22	6.371

Sumber : PDAM Kecamatan Daha Selatan



POS DAN GIRO



<http://hulusungaiselatankab.bps.go.id>



Tabel.VII.1 : Banyaknya Surat,Pos dan Paket Yang dikirim Tahun : 2012.



No	Uraian	Kirim (buah)
(1)	(2)	(3)
1	Surat Kilat Khusus	400
2	POS	150
3	Paket	100

Sumber : Kantor POS Kecamatan Daha Selatan



Tabel.VII.2 : Banyaknya Surat,Pos dan Paket Yang Diterima Tahun : 2012.

No	Uraian	Terima (buah)
(1)	(2)	(5)
1	Surat	
	Kilat Khusus	500
2	POS	
	Luar Negeri	-
	Biasa	100
3	Paket	200

Sumber : Kantor POS Kecamatan Daha Selatan



KEUANGAN



<http://hulusungaiselatan.kab.bps.go.id>

Tabel.VIII.1 : Target dan Realisasi Penerimaan Pajak Bumi Bangunan (PBB)  
Per Desa Tahun : 2012.

No	Desa	Target (Rp)	Realisasi (Rp)
(1)	(2)	(3)	(4)
1	Muning Dalam	3.114.306	3.114.306
2	Muning Baru	4.940.485	4.940.485
3	Muning Tengah	3.348.445	3.348.445
4	Samuda	4.195.665	4.195.665
5	Banua Hanyar	5.844.512	5.844.512
6	Parigi	5.047.083	5.047.083
7	Baruh Jaya	9.207.557	9.207.557
8	Tambangan	7.623.154	7.623.154
9	Habirau Tengah	6.742.326	6.742.326
10	Habirau	4.351.185	4.351.185
11	Sungai Pinang	5.543.969	5.543.969
12	Tumbukan Banyu	10.208.924	10.208.924
13	Banjarbaru	6.003.089	6.003.089
14	Bayanan	7.626.730	7.626.730
15	Pandan Sari	2.923.137	2.923.137
16	Pihanin Raya	5.902.801	5.902.801
Jumlah		92.623.369	92.623.369

Sumber : Kantor Camat Kecamatan Daha Selatan

Tabel.VIII.2 : Perekembangan Giro, Deposito dan Tabungan Tiap Bulan BRI Unit Nagara Tahun : 2012.

No	Bulan	Giro (Rp)	Deposito (Rp)	Tabungan (Rp)
(1)	(2)	(3)	(4)	(5)
1	Januari	22.760	821.568	234.100
2	Pebruari	12.540	712. 405	101.549
3	Maret	34.760	1.374. 607	310.456
4	April	43.231	1.243.112	147.876
5	Mei	21.203	1.521.888	231.870
6	Juni	17.259	1.217.500	334.710
7	Juli	54.298	1.548.211	452.871
8	Agustus	301.450	1. 450. 301	270.911
9	September	210.322	1. 321. 022	351.252
10	Oktober	12.098	1.129.118	270.117
11	Nopember	71.210	1.751.780	439.451
12	Desember	22.541	1.522.676	303.158
	Jumlah	823.672	15.614.188	3.448.321

Sumber : BRI Unit Nagara

\*Catatan : Dalam Satuan Ribuan

Tabel.VIII.3 : Perekembangan Kredit Perbankan Tiap Bulan BRI Unit Nagara Tahun : 2012.

No	Bulan	Kredit Modal Kerja (Rp)	Kredit Investasi (Rp)	Kredit Konsumtif (Rp)
(1)	(2)	(3)	(4)	(5)
1	Januari	655.164	3.039.234	2.017.196
2	Pebruari	811.203	3.087.769	2.149.270
3	Maret	803.498	3.325.827	2.174.722
4	April	856.045	3.470.873	2.338.468
5	Mei	885.962	3.355.332	2.425.797
6	Juni	922.719	3.267.078	2.443.170
7	Juli	952.700	3.557.734	2.435.848
8	Agustus	940.624	3.527.382	2.400.099
9	September	940.472	3.587.791	2.421.336
10	Oktober	925.291	3.965.300	2.355.801
11	Nopember	1.022.661	4.110.183	2.322.326
12	Desember	811.203	4.231.426	2.324.294
	Jumlah	10.527.542	42.525.929	27.808.327

Sumber : BRI Unit Nagara

\*Catatan : Dalam Satuan Ribuan