

10 0902 3088

LABEL SEMENTARA  
SENSUS BARANG 2014

Ruang	ID	Lokasi	Petugas
B2300	121.0902.1313/1	KEC II	MCC



ISSN 0852 - 2804  
3324.A.0101

## KECAMATAN PLANTUNGAN DALAM ANGKA TAHUN 2001



**315.598**  
**Kec.**  
**Ind.**

**BPS** Badan Pusat Statistik

Disusun Oleh  
**MANTRI STATISTIK**  
**KECAMATAN PLANTUNGAN**

**BPS** *Badan Pusat Statistik Kabupaten Kendal*  
Jl. Pramuka ( Komplek Perkantoran ) Telp. (0294) 381461-383461  
E-mail bps3324@semarang.wasantara.net.id



No. PUSTAKA : 10.0902.3088

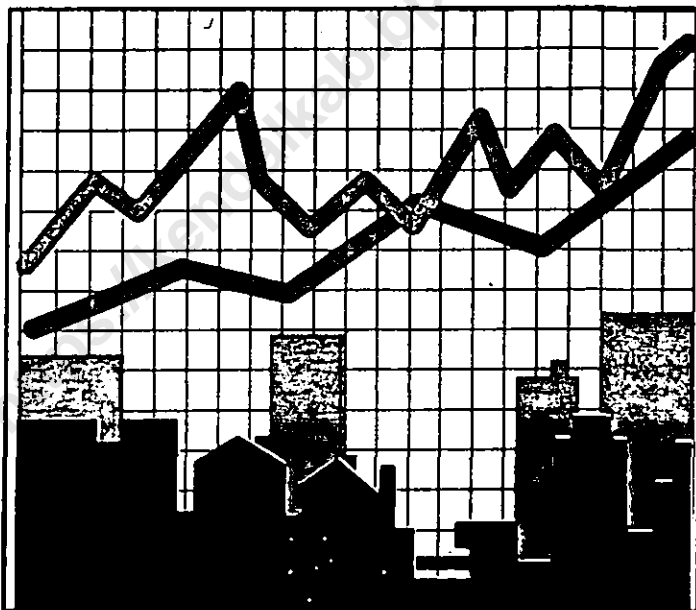
ISSN 0852 - 2804

3324.A.0101

M F N : 6155

MILIK: UPT. PERPUSTAKAAN & BOK. STAT.

## KECAMATAN PLANTUNGAN DALAM ANGKA TAHUN 2001



Disusun Oleh  
MANTRI STATISTIK  
KECAMATAN PLANTUNGAN

**BPS**

*Badan Pusat Statistik Kabupaten Kendal*

Jl. Pramuka ( Komplek Perkantoran ) Telp. (0294) 381461-383461

E-mail : bps3324@semarang.wasantara.net.id

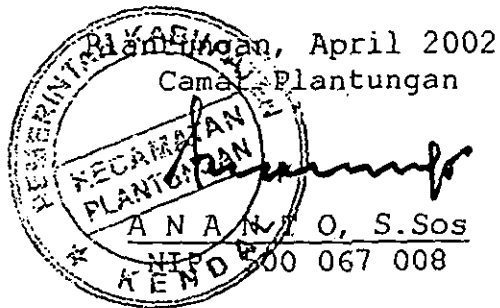
### KATA SAMBUTAN

Dengan memanjatkan puji syukur kehadirat Allah SWT, kami menyambut baik telah disusunnya buku "KECAMATAN PLANTUNGAN DALAM ANGKA TAHUN 2001" oleh Mantri Statistik Kecamatan Plantungan sebagai upaya untuk mewujudkan dan menyajikan informasi demi kebutuhan penyusunan perencanaan yang terpadu dan berkesinambungan.

Kami memaklumi materi buku ini masih jauh dari sempurna, oleh karena itu kami berharap untuk dapat dikembangkan dalam konsultasi dan koordinasi dari semua pihak.

Dan saya minta agar hubungan kerjasama yang baik yang telah terjalin antar Dinas/Instansi di Kecamatan Plantungan selama ini terus ditingkatkan

Demikianlah semoga penyajian buku ini bermanfaat. Terima kasih.



**KATA PENGANTAR**

Assalamu'alaikum Wr. Wb.

Buku "KECAMATAN PLANTUNGAN DALAM ANGKA TAHUN 2001" ini merupakan publikasi statistik tahunan yang diterbitkan setiap tahun dengan pengharapan untuk dapat memberikan informasi data yang berkesinambungan dan mencakup tentang letak geografi, pemerintahan, sumber daya manusia, sosial ekonomi, serta sosial budaya.

Keberhasilan penerbitan buku ini dapat terwujud berkat peran serta dan kerjasama yang baik dari semua pihak yang terkait dengan tugas saya. Maka pada kesempatan ini pula saya sampaikan penghargaan dan terima kasih yang sebesar-besarnya kepada:

1. Yth. Bapak Camat Plantungan;
2. Yth. Sdr. Kepala Dinas/Instansi di Kecamatan Plantungan;
3. Pemerintah Kabupaten Kendal.

Akhirnya dengan penuh harapan semoga yang terkandung dalam penyajian buku ini ada manfaatnya. Terima kasih.

Wassalamu'alaikum Wr. Wb.

Plantungan, April 2002  
Mantri Statistik Kecamatan Plantungan



---

MOKH. — NASRULLOH  
NIP. 340 005 631

## DAFTAR ISI

	hlm
Sambutan Camat Plantungan.....	i
Kata Pengantar.....	ii
Daftar isi .....	iii
Daftar Grafik .....	vii
Letak Geografis .....	viii
Peta Wilayah Kabupaten Kendal.....	1
Peta Wilayah Kecamatan Plantungan.....	2
<b>BAB I</b>	<b>PEMERINTAHAN</b>
Tabel 1.1 Luas Wilayah Dirinci Menurut Desa	3
Tabel 1.2 Jarak Desa ke Ibukota Kecamatan..	4
Tabel 1.3 Luas Wilayah Dirinci Menurut Peng gunaan .....	5
Tabel 1.4 Luas Tanah Sawah Menurut Jenis Pengairannya.....	7
Tabel 1.5 Luas Tanah Kering Menurut Jenis- nya.....	8
Tabel 1.6 Banyaknya Hari Hujan.....	10
Tabel 1.7 Banyaknya Curah Hujan.....	11
Tabel 2.1 Banyaknya Dusun/Dukuh, Rukun War- ga, dan Rukun Tetangga .....	12
Tabel 2.2 Banyaknya Balai Desa Dan Kantor Desa .....	13
Tabel 2.3 Banyaknya Perangkat Desa.....	14
<b>BAB II</b>	<b>SOSIAL KEPENDUDUKAN</b>
Tabel 3.1 Banyaknya Rumah Tangga dan Ba- ngunan Tempat Tinggal .....	15
Tabel 3.2 Kepadatan Rumah Tangga.....	16
Tabel 3.3 Banyaknya Keluarga Menurut Tahap- an.....	17

Tabel	3.4	Banyaknya Tempat Tinggal Penduduk	18
Tabel	3.5	Banyaknya Penduduk Dirinci Menurut Jenis Kelamin .....	19
Tabel	3.6	Kepadatan Penduduk Dirinci Per Desa.....	20
Tabel	3.7	Sex Ratio Penduduk Laki-laki Terhadap Perempuan.....	21
Tabel	3.8	Perkembangan Penduduk Per Tahun .	22
Tabel	3.9	Banyaknya Penduduk Menurut Kelompok Umur dan Jenis Kelamin.....	23
Tabel	3.10	Banyaknya Penduduk Umur 5-6, 7-12, 13-15 .....	25
Tabel	3.11	Banyaknya Mutasi Penduduk .....	26
Tabel	3.12	Banyaknya Penduduk Dirinci Menurut Pendidikan .....	27
Tabel	3.13	Banyaknya Penduduk Dirinci Menurut Mata Pencarian .....	29
Tabel	4.1	Banyaknya PUS Akseptor KB Aktif .	31
Tabel	4.2	Banyaknya Wanita Hamil .....	33
Tabel	5.1	Banyaknya Pemeluk Agama .....	34
Tabel	5.2	Banyaknya Tempat Ibadah .....	35
Tabel	5.3	Peserta Calon Jamaah Haji .....	36
Tabel	5.4	Banyaknya Ulama, Mubaligh, dan Khotib.....	37
Tabel	5.5	Banyaknya Nikah, Talak, Cerai dan Rujuk.....	38
Tabel	6.1	Banyaknya Sekolah TK, Murid, dan Guru .....	39
Tabel	6.2	Banyaknya Sekolah Dasar Negeri, Murid, dan Guru .....	40
Tabel	6.3	Banyaknya Madrasah Ibtidaiyah, Murid, dan Guru .....	41
Tabel	6.4	Banyaknya Sekolah Lanjutan Pertama Negeri, Murid, dan Guru .....	42

Tabel 6.5	Banyaknya Madrasah Tsanawiyah, Murid, dan Guru.....	43
Tabel 7.1	Banyaknya Dokter, Tenaga Medis, Bidan, Dukun Bayi, dan Juru Sunat	44
Tabel 7.2	Banyaknya Fasilitas Kesehatan ...	45
Tabel 7.3	Banyaknya Rumah Sehat A, B, C ...	47
Tabel 7.4	Banyaknya Sarana Air Bersih .....	48
Tabel 7.5	Banyaknya Jamban Umum, Inpres, dan Swadaya.....	49
Tabel 8.1	Banyaknya Penderita Cacat .....	50
<b>BAB III</b>	<b>PERTANIAN, PETERNAKAN, PERKEBUNAN DAN PERIKANAN</b>	
Tabel 9.1	Luas Panen dan Produksi Padi Sawah dan Gogo.....	51
Tabel 9.2	Luas Panen dan Produksi Padi Dan Jagung.....	52
Tabel 9.3	Luas Panen dan Produksi Ubi Kayu dan Ubi Jalar.....	53
Tabel 9.4	Luas Panen dan Produksi Kacang Tanah dan Kedelai .....	54
Tabel 9.5	Produksi Tanaman Perdagangan ....	55
Tabel 9.6	Banyaknya Unggas .....	57
Tabel 9.7	Produksi Telur Unggas.....	59
Tabel 9.8	Banyaknya Ternak.....	60
Tabel 9.9	Produksi Susu Sapi.....	62
<b>BAB IV</b>	<b>PERHUBUNGAN DAN KOMUNIKASI</b>	
Tabel 10.1	Banyaknya Sarana Angkutan Darat Kendaraan Bermotor .....	63
Tabel 10.2	Banyaknya Sarana Angkutan Darat Kendaraan Tak Bermotor.....	64
Tabel 10.3	Jenis Permukaan, Kondisi, dan Kelas Jalan.....	65

---

Tabel 10.4	Banyaknya Jembatan Desa.....	66
Tabel 11.1	Banyaknya Televisi, Radio, Listrik, PLN dan Telephon.....	67
<b>BAB V LAIN-LAIN</b>		
Tabel 12.1	Banyaknya Lapangan Olahraga.....	68
Tabel 13.1	Banyaknya Surat Pemberitahuan Pajak Terdaftar.....	69
Tabel 13.2	Pemasukan Pajak Bumi dan Bangunan.	70



## DAFTAR GRAFIK

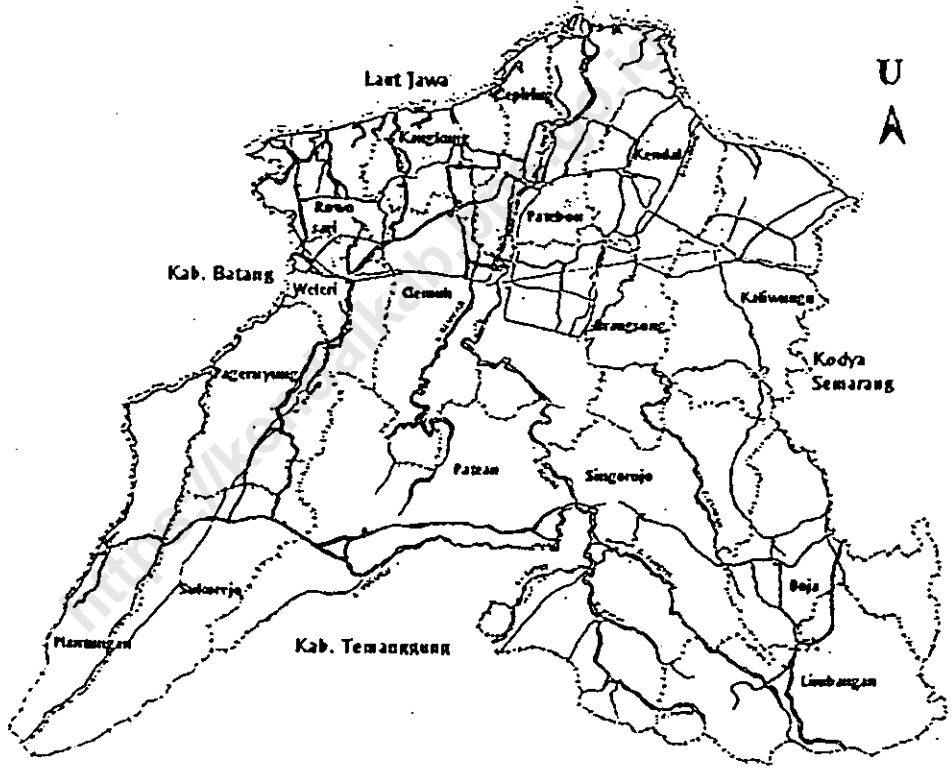
Grafik 1.	Luas Wilayah Dirinci Menurut Penggunaan .....	6
Grafik 2.	Banyaknya Penduduk Menurut Kelompok Umur dan Jenis Kelamin.....	24

<https://kendalkab.bps.go.id>

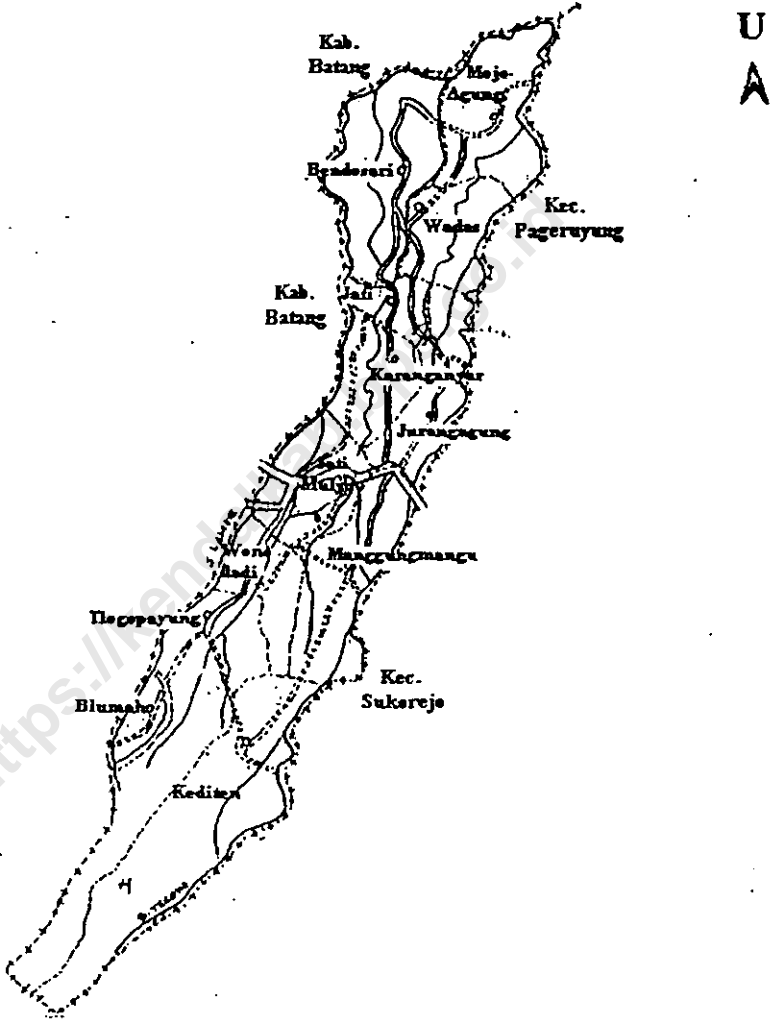
**LETAK GEOGRAFIS**

1. Kecamatan Plantungan terletak dalam:  
Wilayah Pembantu Bupati : Selokaton  
Kabupaten : Kendal  
Propinsi : Jawa Tengah
  
2. Batas-batas wilayah:  
Sebelah utara : Kabupaten Batang, Kec. Tersono  
Sebelah selatan : Gunung Prahu  
Sebelah barat : Kabupaten Batang, Kec. Bawang  
Sebelah timur : Kec. Sukorejo
  
3. Jarak dari Ibukota Plantungan ke beberapa kota:  
Kota Propinsi Jawa Tengah : 76 Km  
Kota Kabupaten Kendal : 46 Km  
Kota Kecamatan Sukorejo : 10 Km  
Kota Kecamatan Bawang : 8 Km  
Kota Kecamatan Tersono : 13 Km
  
4. Ketinggian tanah:  
Tertinggi : 1000 m dpl di Desa Blumah  
Sedang : 723 m dpl di Desa Tirtomulyo  
Terendah : 480 m dpl di Desa Mojoagung
  
5. Suhu Udara:  
Pagi/Siang hari : 17 - 21 °C  
Sore/Malam hari : 20 - 16 °C
  
6. Kemiringan Tanah : 40 - 60 %
  
7. Produktivitas Tanah : Sedang

# KABUPATEN KENDAL



# KECAMATAN PLANTUNGAN



Tabel : 1.1.

LUAS WILAYAH KECAMATAN PLANTUNGAN  
DIRINCI MENURUT DESA

TAHUN : 2001

DESA	LUAS	PERSENTASE
(1)	(Km <sup>2</sup> ) (2)	(%) (3)
01. Blumah	3,12	6,40
02. Tlogopayung	6,24	12,77
03. Kedilen	6,55	13,41
04. Wonodadi	4,01	8,22
05. Manggungmangu	3,26	6,68
06. Tirtomulyo	4,12	8,44
07. Jurangagung	3,59	7,35
08. Karanganyar	3,36	6,88
09. Jati	1,47	3,01
10. Bendosari	5,12	10,49
11. Wadas	4,31	8,83
12. Mojoagung	3,67	7,52
<b>JUMLAH</b>	<b>48,82</b>	<b>100,00</b>

BPS Kabupaten Kendal

Sumber data : Kantor Kecamatan Plantungan  
Catatan :

Tabel : 1.2

JARAK DESA KE IBUKOTA KECAMATAN  
KECAMATAN PLANTUNGAN  
TAHUN : 2001

DESA	JARAK
(1)	(Km) (2)
01. Blumah	7,00
02. Tlogopayung	4,00
03. Kedilen	7,00
04. Wonodadi	2,00
05. Manggungmangu	5,00
06. Tirtomulyo	0,00
07. Jurangagung	5,00
08. Karanganyar	5,00
09. Jali	9,00
10. Bendosari	13,00
11. Wadas	11,00
12. Mojoagung	15,00

Tabel : 1.3

LUAS WILAYAH KECAMATAN PLANTUNGAN  
DIRINCI MENURUT PENGGUNAAN  
TAHUN : 2001

JENIS PENGGUNAAN	LUAS (Km <sup>2</sup> )	PERSENTASE (%)
(1)	(2)	(3)
01. Tanah Sawah	12,05	24,68
02. Tanah Pekarangan	5,41	11,08
03. Tanah Tegalan	19,37	39,68
04. Tambak dan Kolam	0,03	0,06
05. Hutan	6,25	12,80
06. Perkebunan	0,79	1,61
07. Lain-lain	4,93	10,09
JUMLAH	48,82	100,00

BPS Kabupaten Kendal

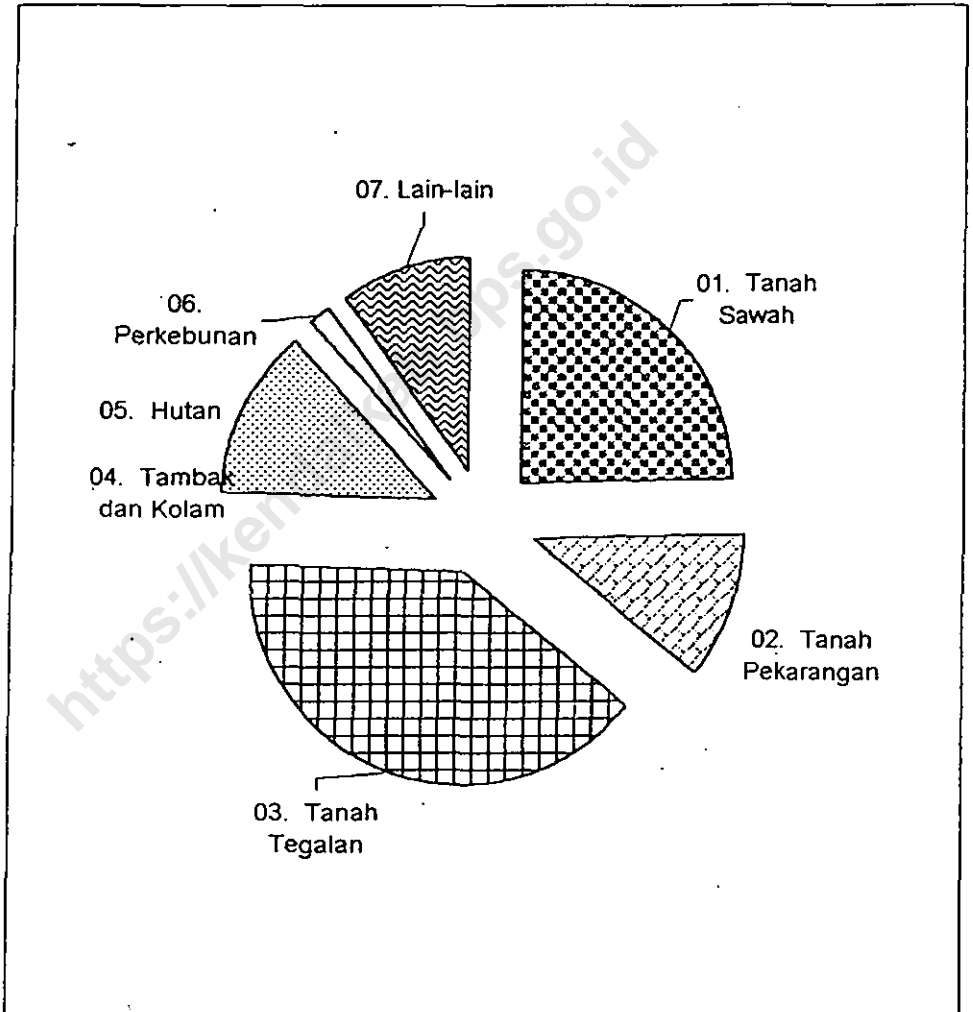
Sumber data : Statistik Kecamatan Plantungan

Catatan :

Grafik : 1

**LUAS WILAYAH KECAMATAN PLANTUNGAN  
DIRINCI MENURUT PENGGUNAAN**

TAHUN : 2001



Sumber data : Statistik Kecamatan Plantungan  
Catatan :



Tabel : 1.4

**LUAS TANAH SAWAH MENURUT JENIS PENGAIRANNYA  
KECAMATAN PLANTUNGAN**

TAHUN : 2001

DESA	SETENGAH		NON	TADAH	JUMLAH
	TEHNIS	TEHNIS	TEHNIS	HUJAN DILISAHAKAN	
(1)	(Ha) (2)	(Ha) (3)	(Ha) (4)	(Ha) (5)	(Ha) (6)
01. Blumah	0,00	0,00	39,33	0,00	39,33
02. Tiogopayung	0,00	0,00	127,21	0,00	127,21
03. Kediten	0,00	0,00	0,00	0,00	0,00
04. Wonodadi	50,00	0,00	52,45	0,00	102,45
05. Manggungmangu	0,00	0,00	70,69	0,00	70,69
06. Tirtomulyo	0,00	0,00	74,30	0,00	74,30
07. Jurangagung	2,49	113,49	0,00	0,00	115,96
08. Karanganyar	104,00	15,50	0,00	0,00	119,50
09. J a l i	0,00	85,14	0,00	0,00	85,14
10. Bendosari	0,00	0,00	169,56	0,00	169,56
11. W a d a s	0,00	86,00	34,77	0,00	120,77
12. Mojoegung	0,00	0,00	181,00	0,00	181,00
JUMLAH 2001	156,49	300,12	748,50	0,00	1.205,10
2000	156,49	300,12	748,50	0,00	1.205,10
1999	156,49	300,12	748,50	0,00	1.205,10

BPS Kabupaten Kendal

Sumber data : Monografi DESA 2001

Catatan :

Tabel : 1.5

**LUAS TANAH KERING DIRINCI MENURUT JENISNYA  
KECAMATAN PLANTUNGAN**

TAHUN : 2001

DESA	PEKA-	TEGALAN	PENGGEM-	TAMBAK	KOLAM
	RANGAN		BALAAAN		
	(Ha)	(Ha)	(Ha)	(Ha)	(Ha)
(1)	(2)	(3)	(4)	(5)	(6)
01. Blumah	9,95	107,25	0,00	0,00	0,00
02. Tiogopayung	52,30	368,90	0,00	0,00	1,50
03. Kediten	31,92	235,46	0,00	0,00	0,00
04. Wonodadi	118,04	138,46	0,00	0,00	1,50
05. Manggungmangu	54,13	107,57	0,00	0,00	0,00
06. Tirtomulyo	39,98	230,80	4,00	0,00	0,00
07. Jurangagung	70,86	105,54	0,00	0,00	0,00
08. Karanganyar	21,10	98,60	0,00	0,00	0,00
09. J a l i	16,30	8,50	1,00	0,00	0,00
10. Bendosari	52,99	233,59	9,00	0,00	0,00
11. W a d a s	48,53	181,00	0,50	0,00	0,00
12. Mojoagung	28,62	121,76	0,00	0,00	0,00
JUMLAH 2001	540,71	1.937,44	14,50	0,00	3,00
2000	540,71	1.937,44	14,50	0,00	3,00
1999	540,71	1.954,94	14,50	0,00	3,00

BPS Kabupaten Kendal

Sumber data : Monografi DESA 2001

Cetakan :

Tabel : 1.5 (lanjutan)

**LUAS TANAH KERING DIRINCI MENURUT JENISNYA  
KECAMATAN PLANTUNGAN**

TAHUN : 2001

DESA	HUTAN		PERKEBUNAN		LAIN-	JUMLAH	
	RAKYAT	NEGARA	RAKYAT	NEGARA/ SWASTA	LAIN		
	(Ha)	(Ha)	(Ha)	(Ha)	(Ha)		
(1)	(7)	(8)	(9)	(10)	(11)	(12)	
01. Blumah	0,00	139,00	0,00	0,00	17,72	273,92	
02. Tlogopeyung	0,00	25,00	0,00	0,00	48,59	496,29	
03. Kedilen	0,00	350,00	0,00	0,00	37,12	654,50	
04. Wonodadi	0,00	0,00	0,00	0,00	42,91	298,91	
05. Manggungmangu	0,00	0,00	0,00	49,42	44,00	255,12	
06. Tirtomulyo	0,00	22,00	0,00	0,00	41,22	338,00	
07. Jurangagung	0,00	0,00	0,00	29,18	37,28	242,86	
08. Karanganyar	0,00	40,00	0,00	0,00	56,80	216,50	
09. Jati	0,00	15,00	0,00	0,00	21,06	61,86	
10. Bendosari	0,00	0,00	0,00	0,00	47,01	342,58	
11. Wadas	0,00	31,70	0,00	0,00	48,70	310,43	
12. Mojoagung	0,00	2,00	0,00	0,00	35,81	186,19	
	JUMLAH 2001	0,00	624,70	0,00	78,59	478,22	3.677,16
	2000	0,00	624,70	0,00	78,59	478,22	3.677,16
	1999	0,00	624,70	0,00	78,59	460,72	3.677,16

BPS Kabupaten Kendal

Sumber data : Monografi DESA 2001

Catatan :

Tabel : 1.6.

**BANYAKNYA HARI HUJAN  
KECAMATAN PLANTUNGAN**

**TAHUN 1998- 2001**

BULAN	1998	1999	2000	2001
(1)	(2)	(3)	(4)	(5)
01. Januari	23	27	23	19
02. Pebruari	17	21	14	24
03. Maret	16	17	14	26
04. April	15	17	21	16
05. Mei	17	3	11	7
06. Juni	15	6	7	10
07. Juli	19	4	6	4
08. Agustus	6	5	1	0
09. September	6	2	4	8
10. Oktober	12	14	14	16
11. Nopember	22	26	25	20
12. Desember	19	28	13	21
<b>JUMLAH</b>	<b>187</b>	<b>170</b>	<b>153</b>	<b>171</b>
<b>Rata-rata</b>	<b>16</b>	<b>14</b>	<b>13</b>	<b>14</b>

BPS Kabupaten Kendal

Sumber data : Pengairan Ranting Plantungan

Catatan :

Tabel : 1.7

**BANYAKNYA CURAH HUJAN  
KECAMATAN PLANTUNGAN  
TAHUN 1998 - 2001**

BULAN	1998	1999	2000	2001
(1)	(2)	(3)	(4)	(5)
01. Januari	504	553	665	383
02. Pebruari	481	420	216	548
03. Maret	385	262	335	660
04. April	383	391	537	277
05. Mei	361	34	159	185
06. Juni	280	59	153	139
07. Juli	281	38	48	48
08. Agustus	42	36	3	0
09. September	121	19	81	135
10. Oktober	238	257	264	201
11. Nopember	438	469	589	370
12. Desember	626	608	172	504
<b>JUMLAH</b>	<b>4.140</b>	<b>3.166</b>	<b>3.222</b>	<b>3.450</b>
<b>Rata-rata</b>	<b>345</b>	<b>264</b>	<b>269</b>	<b>288</b>

BPS Kabupaten Kendal

Sumber data : Pengairan Ranting Plantungan

Catatan :

Tabel : 2.1

**BANYAKNYA DUSUN/DUKUH, RUKUN WARGA, DAN RUKUN TETANGGA  
KECAMATAN PLANTUNGAN**

TAHUN : 2001

DESA	DUSUN/ DUKUH	RUKUN WARGA	RUKUN TETANGGA
(1)	(2)	(3)	(4)
01. Blumah	2	2	8
02. Tlogopayung	8	8	24
03. Kediten	4	4	12
04. Wonodadi	7	7	32
05. Manggungmangu	3	3	21
06. Tirtomulyo	7	7	26
07. Jurangagung	5	6	24
08. Karanganyar	3	3	15
09. J a l i	2	2	11
10. Bendosari	7	7	21
11. W a d a s	6	6	24
12. Mojoagung	3	3	14
<b>JUMLAH 2001</b>	<b>57</b>	<b>58</b>	<b>232</b>
2000	57	58	232
1999	57	58	228

BPS Kabupaten Kendal

Sumber data : Statistik Kecamatan Plantungan

Catatan :

Tabel : 2.2,

**BANYAKNYA BALAI DESA DAN KANTOR DESA  
KECAMATAN PLANTUNGAN**

TAHUN : 2001

DESA	BALAI DESA	KANTOR DESA
(1)	(2)	(3)
01. Blumah	1	1
02. Tlogopayung	1	1
03. Kedilen	1	1
04. Wonodadi	1	1
05. Manggungmangu	1	1
06. Tirtomulyo	1	1
07. Jurangagung	1	1
08. Karanganyar	1	1
09. J a l i	1	1
10. Bendosari	1	1
11. W a d a s	1	1
12. Mojoagung	1	1
<b>JUMLAH</b>	<b>12</b>	<b>12</b>

Sumber data : Kantor Kecamatan Plantungan

Catatan :

BPS Kabupaten Kendal

Tabel : 2.3

BANYAKNYA PERANGKAT DESA  
KECAMATAN PLANTUNGAN

TAHUN : 2001

DESA	KEPALA DESA/ KEL		SEK. DESA/ KEL		KEPALA URUSAN		PEMBANTU KEPALA URUSAN		KEPALA DUSUN		PEMBANTU KEPALA DUSUN		JUMLAH		
	L	P	L	P	L	P	L	P	L	P	L	P	L	P	
	(1)	(2)	(3)	(4)	(5)	(6)	(7)	(8)	(9)	(10)	(11)	(12)	(13)	(14)	(15)
01. Blumah		1	0	1	0	3	0	0	0	2	0	0	0	7	0
02. Tiogopayung		1	0	1	0	3	0	0	0	6	0	0	0	11	0
03. Kediten		1	0	1	0	3	0	0	0	3	0	0	0	8	0
04. Wonodadi		1	0	1	0	3	1	1	0	6	0	0	0	12	1
05. Manggungmangu		1	0	1	0	3	0	0	0	3	0	0	0	8	0
06. Tirtomulyo		1	0	0	1	4	1	1	0	5	0	0	0	11	2
07. Jurangagung		1	0	1	0	4	0	1	0	3	0	0	0	10	0
08. Karanganyar		1	0	1	0	4	0	1	0	3	0	0	0	10	0
09. Jali		1	0	1	0	4	0	0	0	2	0	0	0	8	0
10. Bendosari		1	0	0	0	3	1	1	0	5	0	0	0	10	1
11. Wadas		1	0	1	0	4	0	0	0	4	0	0	0	10	0
12. Mojogagung		1	0	1	0	4	0	0	0	3	0	0	0	9	0
JUMLAH 2001		12	0	10	1	42	3	5	0	45	0	0	0	114	4
2000		12	0	6	0	36	1	5	0	35	0	0	0	94	1
1999		12	0	7	0	36	1	6	0	35	0	0	0	94	1

BPS Kabupaten Kendal

Sumber data : Kantor Kecamatan Plantungan  
Catatan :



Tabel : 3.1.

**BANYAKNYA RUMAH TANGGA DAN BANGUNAN TEMPAT TINGGAL  
KECAMATAN PLANTUNGAN**

TAHUN : 2001

DESA	RUMAH TANGGA	BANGUNAN TEMPAT TINGGAL
(1)	(2)	(3)
01. Blumah	271	242
02. Tlogopayung	816	708
03. Kediten	303	238
04. Wonodadi	976	866
05. Manggungmangu	618	524
06. Tirtomulyo	931	812
07. Jurangagung	684	637
08. Karanganyar	514	427
09. Jali	266	253
10. Bendosari	812	779
11. Wadas	788	746
12. Mojoagung	592	536
JUMLAH 2001	7.571	6.769
2000	7.496	6.750
1999	7.062	6.654

BPS Kabupaten Kendal

Sumber data : Statistik Kecamatan Plantungan

Catatan :

Tabel : 3.2

KEPADATAN RUMAH TANGGA  
KECAMATAN PLANTUNGAN

TAHUN : 2001

DESA	PENDUDUK	RUMAH TANGGA	KEPADATAN
			(Orang/RT)
(1)	(2)	(3)	(4)
01. Blumah	1.258	271	5
02. Tlogopayung	3.407	816	4
03. Kediten	1.252	303	4
04. Wonodadi	3.912	976	4
05. Manggungmangu	2.287	618	4
06. Tirnomulyo	3.637	931	4
07. Jurangagung	2.569	684	4
08. Karanganyar	1.688	514	3
09. Jali	1.117	266	4
10. Bendosari	3.309	812	4
11. Wadas	3.170	788	4
12. Mojoagung	2.339	592	4
JUMLAH 2001	30.045	7.571	4
2000	29.931	7.496	4
1999	29.747	7.062	4

BPS Kabupaten Kendal

Sumber data : Statistik Kecamatan Plantungan  
Catalan :

Tabel : 3.3

**BANYAKNYA KELUARGA MENURUT TAHAPAN  
KECAMATAN PLANTUNGAN  
TAHUN : 2001**

DESA	PRA SEJAHTERA		SEJAHTERA I		SEJAHTERA II/III	JUM LAH
	ALEK	BAE	ALEK	BAE	II/III	LAH
(1)	(2)	(3)	(4)	(5)	(6)	(7)
01. Blumah	140	97	0	0	35	280
02. Tlogopayung	404	271	20	44	87	826
03. Kediten	134	98	12	17	57	318
04. Wonodadi	349	325	0	13	220	907
05. Manggungmangu	313	268	0	5	89	675
06. Tirtomulyo	406	217	32	73	265	993
07. Jurangagung	331	159	16	43	155	704
08. Karanganyar	183	143	28	36	79	469
09. Jali	148	48	0	4	60	260
10. Bendosari	327	319	6	11	193	656
11. Wadas	377	265	26	38	108	834
12. Mojoagung	225	236	4	28	131	624
JUMLAH 2001	3.337	2.466	144	320	1.479	7.746
2000	3.337	2.469	144	320	1.479	7.749
1999						

BPS Kabupaten Kendal

Sumber data : PPLKB Kecamatan Plantungan  
Catatan : - ALEK : Alasan Ekonomi  
- BAE : Bukan Alasan Ekonomi

Tabel : 3.4

BANYAKNYA TEMPAT TINGGAL PENDUDUK  
KECAMATAN PLANTUNGAN

TAHUN : 2001

DESA	PER- MANEN	SEMI PER- MANEN	PAPAN	BAMBU	JUMLAH
(1)	(2)	(3)	(4)	(5)	(6)
01. Blumah	7	1	195	39	242
02. Tlogopayung	21	1	517	169	708
03. Kediten	4	4	132	99	238
04. Wonodadi	72	17	667	110	866
05. Manggungmangu	14	5	374	131	524
06. Tirtomulyo	129	39	600	44	812
07. Jurangagung	70	14	536	18	637
08. Karanganyar	38	29	369	1	427
09. J a l i	12	3	232	6	253
10. Bendosari	51	12	712	4	779
11. W e d a s	34	8	666	38	746
12. Mojoagung	87	10	405	34	536
JUMLAH 2001	539	143	5.394	692	6.768
2000	535	145	5.375	695	6.750
1999	444	166	5.347	697	6.654

BPS Kabupaten Kendal

Sumber data : Statistik Kecamatan Plantungan

Catatan :

Tabel : 3.5

BANYAKNYA PENDUDUK DIRINCI MENURUT JENIS KELAMIN  
KECAMATAN PLANTUNGAN

TAHUN : 2001

DESA	LAKHLAKI	PEREMPUAN	JUMLAH
(1)	(2)	(3)	(4)
01. Blumah	591	667	1.258
02. Tlogopayung	1.688	1.719	3.407
03. Kediten	628	624	1.252
04. Wonodadi	1.962	1.930	3.912
05. Manggungmangu	1.124	1.163	2.287
06. Tirtomulyo	1.769	1.868	3.637
07. Jurangagung	1.325	1.244	2.569
08. Karanganyar	836	852	1.688
09. Jati	554	563	1.117
10. Bendosari	1.657	1.752	3.409
11. Wadas	1.587	1.583	3.170
12. Mojoagung	1.152	1.187	2.339
JUMLAH 2001	14.893	15.152	30.045
2000	14.846	15.065	29.911
1999	14.757	14.990	29.747

BPS Kabupaten Kendal

Sumber data: Monografi DESA 2001

Catatan:

Tabel : 3.6

**KEPADATAN PENDUDUK  
KECAMATAN PLANTUNGAN  
TAHUN : 2001**

DESA	PENDUDUK	LUAS	KEPADATAN
(1)	(2)	(Km <sup>2</sup> ) (3)	(Orang/Km <sup>2</sup> ) (4)
01. Blumah	1.258	3,12	403
02. Tlogopayung	3.407	6,24	546
03. Kedilen	1.252	6,55	191
04. Wonodadi	3.912	4,01	975
05. Manggungmangu	2.287	3,26	702
06. Tirtomulyo	3.637	4,12	882
07. Jurangagung	2.568	3,59	716
08. Karanganyar	1.688	3,36	502
09. Jati	1.117	1,47	760
10. Bendosari	3.409	5,12	668
11. Wadas	3.170	4,31	735
12. Mojoagung	2.339	3,67	637
JUMLAH 2001	30.045	48,82	615
2000	29.931	48,82	613
1999	29.747	48,82	609

BPS Kabupaten Kendal

Sumber data : Statistik Kecamatan Plantungan  
Catatan :

Tabel : 3.7

SEX RATIO PENDUDUK LAKI-LAKI TERHADAP PEREMPUAN  
KECAMATAN PLANTUNGAN

TAHUN : 2001

DESA	PENDUDUK		SEX RATIO
	LAKI-LAKI	PEREMPUAN	(PER 1000)
(1)	(2)	(3)	(4)
01. Blumah	591	667	866
02. Togopayung	1.688	1.719	962
03. Kediten	628	624	1.006
04. Wonodadi	1.982	1.930	1.027
05. Manggungmangu	1.124	1.163	966
06. Tirtomulyo	1.769	1.868	947
07. Jurangagung	1.325	1.244	1.065
08. Karanganyar	836	862	961
09. J a l i	554	563	984
10. Bendosari	1.657	1.752	946
11. W a d a s	1.587	1.583	1.003
12. Mojoagung	1.152	1.187	971
JUMLAH 2001	14.893	15.152	963
2000	14.848	15.085	984
1999	14.757	14.990	964

BPS Kabupaten Kendal

Sumber data : Statistik Kecamatan Plantungan

Catatan :

Tabel : 3.8

**PERKEMBANGAN PENDUDUK PER TAHUN  
KECAMATAN PLANTUNGAN**

TAHUN : 2001

TAHUN	PENDUDUK	PERKEMBANGAN
		PENDUDUK (%)
(1)	(2)	(3)
1983	25.138	.
1984	25.316	0,71
1985	25.521	0,81
1986	26.097	2,28
1987	26.360	2,28
1988	26.607	1,08
1989	26.918	0,86
1990	27.236	1,17
1991	27.697	1,18
1992	27.823	1,69
1993	28.177	0,45
1994	28.506	1,27
1995	28.648	1,17
1996	29.538	0,50
1997	29.636	3,11
1998	29.798	0,33
1999	29.747	0,37
2000	29.931	0,62
2001	30.045	0,38

BPS Kabupaten Kendal

Sumber data : Statistik Kecamatan Plantungan

Catatan :



Tabel : 3.9

BANYAKNYA PENDUDUK MENURUT KELOMPOK UMUR  
DAN JENIS KELAMIN  
KECAMATAN PLANTUNGAN  
TAHUN : 2001

UMUR	LAKI-LAKI	PEREMPUAN	JUMLAH
(1)	(2)	(3)	(4)
0 - 4	1.757	1.696	3.453
5 - 9	1.829	1.575	3.404
10 - 14	1.755	1.764	3.519
15 - 19	1.539	1.484	3.023
20 - 24	1.168	1.346	2.534
25 - 29	1.547	1.362	2.909
30 - 39	2.001	1.970	3.971
40 - 49	1.263	1.414	2.677
50 - 59	1.107	1.246	2.355
60 keatas	907	1.293	2.200
JUMLAH 2001	14.893	15.152	30.045
2000	14.846	15.085	29.931
1999	14.757	14.990	29.747

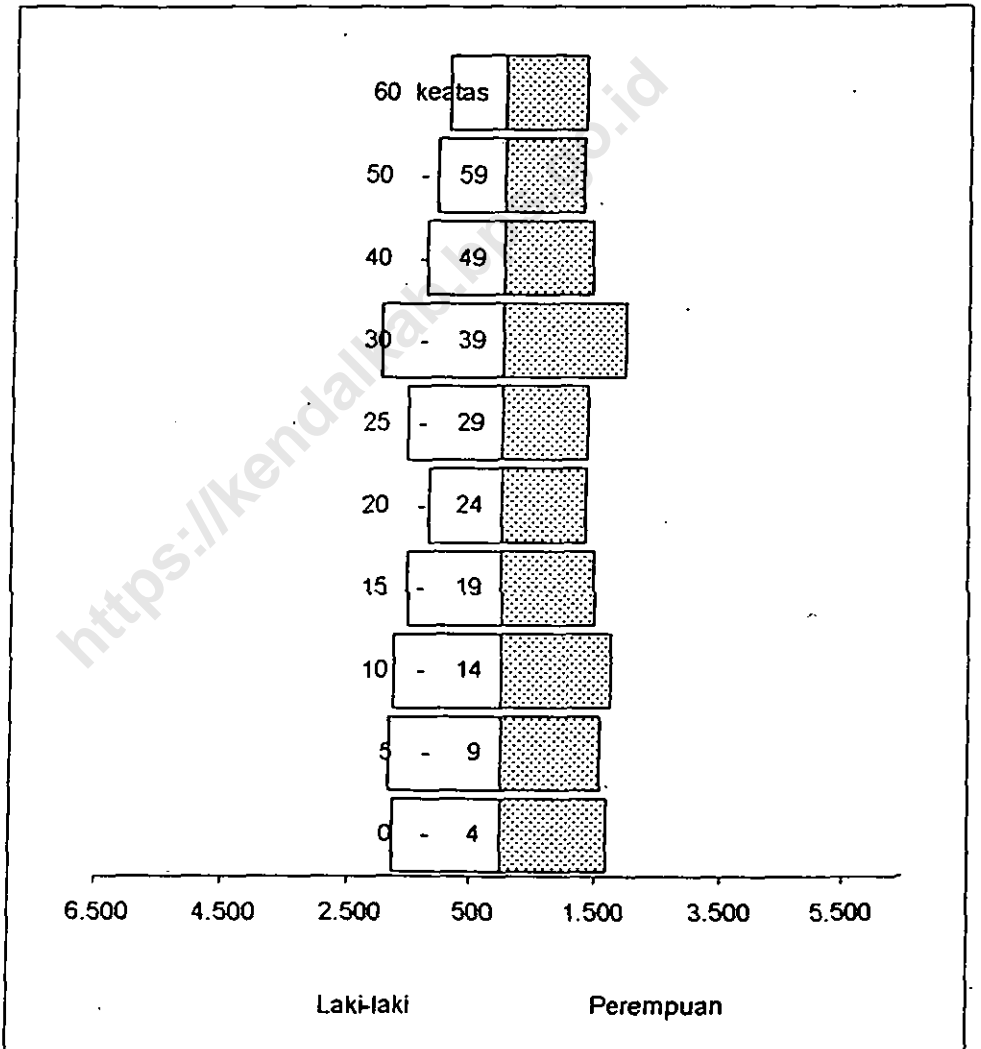
BPS Kabupaten Kendal

Sumber data : Statistik Kecamatan Plantungan

Catatan :

Grafik : 2

BANYAKNYA PENDUDUK MENURUT KELOMPOK UMUR  
DAN JENIS KELAMIN  
KECAMATAN PLANTUNGAN  
TAHUN : 2001



Tabel : 3.10

BANYAKNYA PENDUDUK UMUR 5 - 6, 7 - 12, 13 - 15  
KECAMATAN PLANTUNGAN

TAHUN : 2001

DESA	5 - 6	7 - 12	13 - 15.
(1)	(2)	(3)	(4)
01. Blumah	61	192	86
02. Tlogopayung	162	517	233
03. Kedilen	60	190	86
04. Wonodadi	185	594	267
05. Manggungmangu	108	347	156
06. Tirtomulyo	172	552	248
07. Jurangagung	122	390	175
08. Karanganyar	81	256	115
09. J a l i	53	170	76
10. Bendosari	161	518	233
11. W a d a s	151	481	217
12. Mojoagung	111	355	160
JUMLAH 2001	1.427	4.562	2.052
2000	1.419	4.542	2.047
1999	1.407	4.516	2.030

BPS Kabupaten Kendal

Sumber data : Statistik Kecamatan Plantungan

Calatan :

Tabel : 3.11

BANYAKNYA MUTASI PENDUDUK  
KECAMATAN PLANTUNGAN

TAHUN : 2001

DESA	KELA- HIRAN	KEMA- TIAN	DATANG	PERGI
(1)	(2)	(3)	(4)	(5)
01. Blumah	10	9	0	2
02. Tlogopayung	25	9	4	5
03. Kedilen	14	6	3	0
04. Wonodadi	32	8	14	0
05. Manggungmangu	14	7	3	1
06. Tirtomulyo	21	5	3	2
07. Jurangagung	15	6	0	5
08. Karanganyar	12	6	0	1
09. Jati	8	6	0	7
10. Bendosari	23	8	0	6
11. Wadas	18	8	0	9
12. Mojoagung	20	9	2	2
JUMLAH 2001	212	87	29	40
2000	253	96	57	30
1999	297	148	166	384

BPS Kabupaten Kendal

Sumber data : Kantor Kecamatan Plantungan

Catatan :

Tabel : 3.12

**BANYAKNYA PENDUDUK DI ATAS 5 TAHUN  
DIRINCI MENURUT PENDIDIKAN  
KECAMATAN PLANTUNGAN  
TAHUN : 2001**

DESA	TIDAK	TIDAK	BELUM	TAMAT SD
	SEKOLAH	TAMAT SD		
(1)	(2)	(3)	(4)	(5)
01. Blumah	92	188	226	579
02. Tlogopayung	301	776	436	1.324
03. Kediten	98	179	161	622
04. Wonodadi	208	567	627	1.776
05. Manggungmangu	132	464	262	1.005
06. Tirtomulyo	134	492	496	1.109
07. Jurangagung	226	268	317	1.215
08. Karanganyar	156	189	224	739
09. Jali	90	82	183	485
10. Bendosari	228	740	486	1.319
11. Wadas	364	369	480	1.359
12. Mojoagung	169	406	357	966
JUMLAH 2001	2.196	4.740	4.255	12.498
2000	2.214	4.761	4.392	12.449
1999	2.216	4.744	4.574	12.316

BPS Kabupaten Kendal

Sumber data : Statistik Kecamatan Plantungan

Catatan :

Tabel : 3.12 (Lanjutan)

**BANYAKNYA PENDUDUK DI ATAS 5 TAHUN  
DIRINCI MENURUT PENDIDIKAN  
KECAMATAN PLANTUNGAN  
TAHUN : 2001**

DESA	TAMAT		
	SLTP	SLTA	PT IAKADEMI
(1)	(6)	(7)	(8)
01. Blumah	28	6	1
02. Tlogopayung	141	42	4
03. Kedilen	36	12	0
04. Wonodadi	184	104	4
05. Manggungmangu	99	64	5
06. Tirlomulyo	586	353	22
07. Jurangagung	128	84	14
08. Karanganyar	98	67	8
09. Jali	85	51	10
10. Bendosari	138	108	12
11. Wadas	139	88	13
12. Mojoagung	96	69	10
<b>JUMLAH 2001</b>	<b>1.758</b>	<b>1.048</b>	<b>103</b>
2000	1.636	971	74
1999	1.532	891	72

BPS Kabupaten Kendal

Sumber data : Statistik Kecamatan Plantungan

Catatan :

Tabel : 3.13

**BANYAKNYA PENDUDUK DI ATAS 10 TAHUN YANG BEKERJA  
DIRINCI MENURUT MATA PENCAHARIAN  
KECAMATAN PLANTUNGAN  
TAHUN : 2001**

DESA	PETANI	BURUH TANI	NELAYAN	PENGU- SAHA	BURUH INDUSTRI/ BANGUNAN
(1)	(2)	(3)	(4)	(5)	(6)
01. Blumah	238	154	0	0	68
02. Tlogopayung	651	259	0	2	128
03. Kedilen	237	102	0	0	69
04. Wonodadi	816	232	0	2	210
05. Manggungmangu	508	208	0	2	99
06. Tirtomulyo	522	384	0	4	323
07. Jurangagung	639	234	0	2	109
08. Karanganyar	368	191	0	2	68
09. J a l i	247	110	0	2	98
10. Bendosari	701	351	0	3	165
11. W a d a s	664	338	0	3	126
12. Mojoagung	504	204	0	3	120
JUMLAH 2001	6.115	2.767	0	25	1.583
2000	6.110	2.760	0	20	1.572
1999	6.083	2.741	0	20	1.534

BPS Kabupaten Kendal

Sumber data : Statistik Kecamatan Plantungan

Catalan :

Tabel : 3.13 (Lanjutan)

**BANYAKNYA PENDUDUK DI ATAS 10 TAHUN YANG BEKERJA  
DIRINCI MENURUT MATA PENCAHARIAN  
KECAMATAN PLANTUNGAN  
TAHUN : 2001**

DESA	PE - DAGANG	ANG - KUTAN	PNS / ABRI	PEN - SILUN	LAIN- LAIN
(1)	(7)	(8)	(9)	(10)	(11)
01. Blumah	32	0	5	0	125
02. Tlogopayung	85	4	9	2	409
03. Kediten	41	0	6	1	131
04. Wonodadi	144	33	42	10	572
05. Manggungmangu	101	3	13	3	242
06. Tirtomulyo	196	108	104	45	365
07. Jurangagung	77	4	19	13	217
08. Karanganyar	39	4	13	9	140
09. Jali	61	6	24	7	71
10. Bendosari	104	6	32	5	341
11. Wadas	111	4	28	13	237
12. Mojoagung	74	3	9	2	278
JUMLAH 2001	1.065	175	304	110	3.128
2000	1.054	175	305	111	3.124
1999	1.047	170	314	103	3.096

BPS Kabupaten Kendal

Sumber data : Statistik Kecamatan Plantungan  
Catalan :



Tabel : 4.1.

**BANYAKNYA PUS AKSEPTOR KB AKTIF  
KECAMATAN PLANTUNGAN**

TAHUN : 2001

DESA	PUS	KONTRASEPSI			
		IUD	PIL	KONDOM	
(1)	(2)	(3)	(4)	(5)	
01. Blumah	199	6	63	0	
02. Tlogopayung	554	15	210	0	
03. Kediten	237	102	21	0	
04. Wonodadi	598	60	174	0	
05. Manggungmangu	402	16	35	0	
06. Tirtomulyo	660	72	150	0	
07. Jurangagung	465	110	89	5	
08. Karanganyar	294	92	35	0	
09. J a l i	164	5	31	0	
10. Bendosari	557	14	211	0	
11. W e d a s	611	131	101	0	
12. Mojoagung	471	93	48	0	
	<b>JUMLAH 2001</b>	<b>5.232</b>	<b>716</b>	<b>1.168</b>	<b>5</b>
	2000	5.525	873	1.131	8
	1999	5.225	1.015	1.027	15

BPS Kabupaten Kendal

Sumber data : PPLKB Kecamatan Plantungan

Catatan :

Tabel : 4.1. (lanjutan)

**BANYAKNYA PUS AKSEPTOR KB AKTIF  
KECAMATAN PLANTUNGAN**

TAHUN : 2001

DESA	KONTRASEPSI				
	INP	SUNTIK	MOP	MOW	JUMLAH
(1)	(6)	(7)	(8)	(9)	(10)
01. Blumah	51	25	0	0	145
02. Tlogopayung	65	116	6	8	440
03. Kedilen	22	40	0	0	185
04. Wonodadi	118	112	0	7	471
05. Manggungmangu	162	75	3	20	311
06. Tirtomulyo	113	168	2	29	534
07. Jurangagung	70	73	1	10	358
08. Karanganyar	50	48	6	7	238
09. J e l i	57	20	0	4	117
10. Bendosari	105	79	22	2	433
11. W e d a s	128	109	1	11	481
12. Mojoagung	147	83	0	1	372
JUMLAH 2001	1.108	948	41	99	4.066
2000	1.257	697	41	124	4.331
1999	1.349	813	40	141	4.400

BPS Kabupaten Kendal

Sumber data : PPLKB Kecamatan Plantungan  
Catatan :

Tabel : 4.2

BANYAKNYA WANITA HAMIL  
KECAMATAN PLANTUNGAN

TAHUN : 2001

DESA	0 - 3 BULAN	4 - 6 BULAN	7 BULAN KE ATAS	JUMLAH
(1)	(2)	(3)	(4)	(5)
01. Blumah	2	2	1	5
02. Tlogopayung	10	12	8	30
03. Kediten	9	6	4	19
04. Wonodadi	5	3	2	10
05. Manggungmangu	10	7	4	21
06. Tirtomulyo	13	7	5	25
07. Jurangagung	11	10	4	25
08. Karanganyar	6	5	4	15
09. Jali	2	1	2	5
10. Bendosari	7	7	2	16
11. Wadas	7	6	6	19
12. Mojoagung	6	6	4	16
JUMLAH 2001	68	72	46	206
2000	69	51	44	164
1999				

BPS Kabupaten Kendal

Sumber data : PPLKB Kecamatan Plantungan

Catatan :

Tabel : 5.1

**BANYAKNYA PEMELUK AGAMA  
KECAMATAN PLANTUNGAN**

TAHUN : 2001

DESA	ISLAM	KRISTEN		BUDHA	HINDU	LAINNYA
		PROT	KTL			
(1)	(2)	(3)	(4)	(5)	(6)	(7)
01. Blumah	1.258	0	0	0	0	0
02. Tlogopayung	3.407	0	0	0	0	0
03. Kediten	1.252	0	0	0	0	0
04. Wonodadi	3.912	0	0	0	0	0
05. Manggungmangu	2.249	3	15	0	20	0
06. Tirtomulyo	3.477	78	82	0	0	0
07. Jurangagung	2.559	0	10	0	0	0
08. Karanganyar	1.688	0	0	0	0	0
09. Jati	1.117	0	0	0	0	0
10. Bendosari	3.395	0	14	0	0	0
11. Wadas	3.170	0	0	0	0	0
12. Mojoagung	2.339	0	0		0	0
<b>JUMLAH 2001</b>	<b>29.823</b>	<b>81</b>	<b>121</b>	<b>0</b>	<b>20</b>	<b>0</b>
2000	29.708	81	122	0	20	0
1999	29.524	80	122	1	20	0

BPS Kabupaten Kendal

Sumber data : Statistik Kecamatan Plantungan

Catatan :

Tabel : 5.2

BANYAKNYA TEMPAT IBADAH  
KECAMATAN PLANTUNGAN

TAHUN : 2001

DESA	MASJID	MUSHOLA	GEREJA	KUIL/ PURA
(1)	(2)	(3)	(4)	(5)
01. Blumah	2	8	0	0
02. Tlogopayung	6	20	0	0
03. Kedilen	3	6	0	0
04. Wonodadi	3	31	0	0
05. Manggungmangu	1	11	0	0
06. Tirtomulyo	3	18	2	0
07. Jurangagung	3	19	1	0
08. Karanganyar	1	10	0	0
09. J a l i	2	8	0	0
10. Bendosari	6	22	0	0
11. W a d a s	6	16	0	0
12. Mojoagung	3	14	0	0
JUMLAH 2001	39	183	3	0
2000	39	182	3	0
1999	39	180	3	0

BPS Kabupaten Kendal

Sumber data : Statistik DESA di Kecamatan Plantungan  
Catatan :

Tabel : 5.3

PESERTA CALON JAMAAH HAJI  
KECAMATAN PLANTUNGAN

TAHUN: 1999 - 2001

DESA	1999	2000	2001
(1)	(2)	(3)	(4)
01. Blumah	0	0	0
02. Tlogopayung	0	0	0
03. Kedilen	0	0	0
04. Wonodadi	2	2	0
05. Manggungmangu	0	2	1
06. Tirtomulyo	0	0	1
07. Jurangagung	0	0	0
08. Karanganyar	0	0	0
09. Jali	1	0	1
10. Bendosari	1	0	0
11. Wadas	1	0	2
12. Mojoagung	0	0	0
JUMLAH	5	4	5

BPS Kabupaten Kendal

Sumber data : KUA Kecamatan Plantungan  
Catatan :

Tabel : 5.4

BANYAKNYA ULAMA, MUBALIGH, DAN KHOTIB  
KECAMATAN PLANTUNGAN

TAHUN : 2001

DESA	ULAMA	MUBALIGH	KHOTIB
(1)	(2)	(3)	(4)
01. Blumah	3	2	10
02. Tlogopayung	5	4	35
03. Kediten	1	1	15
04. Wonodadi	6	5	18
05. Manggungmangu	3	1	10
06. Tirtomulyo	5	2	30
07. Jurangagung	5	4	15
08. Karanganyar	3	2	5
09. J a l i	6	3	10
10. Bendosari	5	4	30
11. W a d a s	4	3	26
12. Moipagung	5	5	15
JUMLAH 2001	51	36	219
2000	51	36	219
1999	53	33	219

BPS Kabupaten Kendal

Sumber data : KUA Kecamatan Plantungan

Catatan :

Tabel 5.5

**BANYAKNYA NIKAH, TALAK, CERAI DAN RUJUK  
KECAMATAN PLANTUNGAN**

TAHUN : 2001

DESA	NIKAH	TALAK	CERAI	RUJUK
(1)	(2)	(3)	(4)	(5)
01. Blumah	12	1	0	0
02. Tiogopayung	35	1	0	0
03. Kedilen	17	1	4	0
04. Wonodadi	40	2	3	0
05. Manggungmangu	23	2	4	0
06. Tirtomulyo	48	2	5	0
07. Jurangagung	26	0	0	0
08. Karanganyar	15	1	2	0
09. Jali	9	0	1	0
10. Bendosari	19	3	4	0
11. Wadas	27	0	3	0
12. Mojoagung	14	1	4	0
JUMLAH 2001	265	14	30	0
2000	276	11	0	0
1999	301	13	30	0

BPS Kabupaten Kendal

Sumber data : KUA Kecamatan Plantungan

Catatan :



Tabel : 6.1

BANYAKNYA SEKOLAH TK, MURID DAN GURU  
KECAMATAN PLANTUNGAN

TAHUN : 2001

DESA	SEKOLAH	MURID	GURU
(1)	(2)	(3)	(4)
01. Blumah	1	38	2
02. Tlogopayung	0	0	0
03. Kediten	1	25	2
04. Wonodadi	1	20	2
05. Manggungmangu	1	22	1
06. Tirtomulyo	1	43	3
07. Jurangagung	2	81	5
08. Karanganyar	1	21	3
09. Jali	0	0	0
10. Bendosari	2	35	4
11. Wadas	1	30	2
12. Mojoagung	2	43	5
JUMLAH 2001	13	358	29
2000	9	216	18
1999	9	213	18

BPS Kabupaten Kendal

Sumber data : Masing-masing Sekolah di Kecamatan Plantungan

Catatan :

Tabel : 6.2

BANYAKNYA SEKOLAH DASAR NEGERI, MURID DAN GURU  
KECAMATAN PLANTUNGAN

TAHUN : 2001

DESA	SEKOLAH	MURID	GURU
(1)	(2)	(3)	(4)
01. Blumah	1	219	9
02. Tiogopayung	3	456	26
03. Kediten	1	167	8
04. Wonodadi	3	337	23
05. Manggungmangu	2	262	14
06. Tirnomulyo	3	437	25
07. Jurangagung	2	146	8
08. Karanganyar	2	224	17
09. Jali	1	76	8
10. Bendosari	4	397	32
11. Wadas	3	377	23
12. Mojoagung	2	243	14
JUMLAH 2001	27	3.341	207
2000	27	3.405	193
1999	27	3.541	194

BPS Kabupaten Kendal

Sumber data : Masing-masing Sekolah di Kecamatan Plantungan  
Catatan :

Tabel : 6.3

BANYAKNYA MADRASAH IBTIDAYAH, MURID DAN GURU  
KECAMATAN PLANTUNGAN

TAHUN : 2001

DESA	SEKOLAH	MURID	GURU
(1)	(2)	(3)	(4)
01. Blumah	0	0	0
02. Tlogopeyung	0	0	0
03. Kedilen	0	0	0
04. Wonodadi	1	290	10
05. Manggungmangu	0	0	0
06. Tirtomulyo	1	62	5
07. Jurangagung	1	171	5
08. Karanganyar	0	0	0
09. Jati	1	107	6
10. Bendosari	1	69	5
11. Wadas	1	103	5
12. Mojagung	1	114	5
JUMLAH 2001	7	936	41
2000	7	984	47
1999	7	1.038	45

BPS Kabupaten Kendal

Sumber data : Masing-masing Sekolah di Kecamatan Plantungan

Catatan :

Tabel : 6.4

**- BANYAKNYA SEKOLAH LANJUTAN PERTAMA NEGERI, MURID DAN GURU  
KECAMATAN PLANTUNGAN**

TAHUN : 2001

DESA	SEKOLAH	MURID	GURU
(1)	(2)	(3)	(4)
01. Blumah	0	0	0
02. Tlogopayung	0	0	0
03. Kedilen	0	0	0
04. Wonodadi	0	0	0
05. Manggungmangu	0	0	0
06. Tirtomulyo	1	476	22
07. Jurangagung	0	0	0
08. Karanganyar	0	0	0
09. J a l i	0	0	0
10. Bendosari	0	0	0
11. W a d a s	1	343	18
12. Mojosungung	0	0	0
<b>JUMLAH 2001</b>	<b>2</b>	<b>819</b>	<b>40</b>
2000	2	820	39
1999	2	818	40

BPS Kabupaten Kendal

Sumber data : Masing-masing Sekolah di Kecamatan Plantungan

Catatan : Termasuk SLTP Kejuruan Negeri

Tabel : 6.5

**BANYAKNYA MADRASAH TSANAWIYAH, MURID DAN GURU  
KECAMATAN PLANTUNGAN**

TAHUN : 2001

DESA	SEKOLAH	MURID	GURU
(1)	(2)	(3)	(4)
01. Blumah	0	0	0
02. Tlogopayung	0	0	0
03. Kediten	0	0	0
04. Wonodadi	1	201	15
05. Manggungmangu	0	0	0
06. Tirtomulyo	0	0	0
07. Jurangagung	1	185	14
08. Karanganyar	0	0	0
09. Jati	0	0	0
10. Bendosari	0	0	0
11. Wadas	0	0	0
12. Mojoagung	0	0	0
JUMLAH 2001	2	366	29
2000	2	349	25
1999	2	337	25

BPS Kabupaten Kendal

Sumber data : Masing-masing Sekolah di Kecamatan Plantungan  
Catatan :

Tabel : 7.1

**BANYAKNYA DOKTER, TENAGA MEDIS (MANTRI KESEHATAN),  
BIDAN, DUKUN BAYI, DAN JURU SUNAT  
KECAMATAN PLANTUNGAN  
TAHUN : 2001**

DESA	DOKTER	MANTRI KES.	BIDAN	DUKUN BAYI	JURU SUNAT
(1)	(2)	(3)	(4)	(5)	(6)
01. Blumah	0	0	1	2	0
02. Tlogopayung	0	0	1	3	0
03. Kediten	0	0	0	3	0
04. Wonodadi	0	1	1	3	0
05. Manggungmangu	0	0	1	2	0
06. Tirtomulyo	3	2	2	2	0
07. Jurangagung	0	0	1	2	0
08. Karanganyar	0	0	1	2	0
09. Jali	0	0	1	2	0
10. Bendosari	0	0	1	4	0
11. Wadas	0	1	1	3	0
12. Mojoagung	0	0	1	1	0
JUMLAH 2001	3	4	12	29	0
2000	2	5	10	29	0
1999	2	5	10	29	0

BPS Kabupaten Kendal

Sumber data : Puskesmas Kecamatan Plantungan  
Catatan :

Tabel : 7.2

**BANYAKNYA FASILITAS KESEHATAN  
KECAMATAN PLANTUNGAN**

TAHUN : 2001

DESA	RSU	PUSKESMAS	PUSKESMAS PEMBANTU
(1)	(2)	(3)	(4)
01. Blumah	0	0	0
02. Tlogopayung	0	0	1
03. Kedilen	0	0	0
04. Wonodadi	0	0	0
05. Manggungmangu	0	0	0
06. Tirtomulyo	0	1	0
07. Jurangagung	0	0	0
08. Karanganyar	0	0	0
09. Jali	0	0	0
10. Bendosari	0	0	0
11. Wadas	0	0	1
12. Mojoagung	0	0	0
JUMLAH 2001	0	1	2
2000	0	1	2
1999	0	1	2

BPS Kabupaten Kendal

Sumber data: Puskesmas Kecamatan Plantungan

Catatan :

Tabel : 7.2 (lanjutan)

BANYAKNYA FASILITAS KESEHATAN  
KECAMATAN PLANTUNGAN

TAHUN : 2001

DESA	DOKTER	DOKTER	RUMAH
	UMUM	GIGI	BERSALIN
(1)	(5)	(6)	(7)
01. Blumah	0	0	0
02. Tlogopayung	0	0	0
03. Kedten	0	0	0
04. Wonodadi	0	0	0
05. Manggungmangu	0	0	0
06. Tirtomulyo	3	0	1
07. Jurangagung	0	0	0
08. Karanganyar	0	0	0
09. J a l i	0	0	0
10. Bendosari	0	0	0
11. W a d a s	0	0	0
12. Mojoagung	0	0	0
JUMLAH 2001	3	0	1
2000	2	0	0
1999	2	0	0

BPS Kabupaten Kendal

Sumber data: Puskesmas Kecamatan Plantungan

Catatan :



Tabel : 7.3

BANYAKNYA RUMAH SEHAT A, B, C  
KECAMATAN PLANTUNGAN  
TAHUN : 2001

DESA	TYPE RUMAH SEHAT			JUMLAH
	A SEHAT	B KURANG SEHAT	C TIDAK SEHAT	
(1)	(2)	(3)	(4)	(5)
01. Blumah	28	168	46	242
02. Togopayung	61	436	211	708
03. Kediten	18	122	98	238
04. Wonodadi	79	624	163	866
05. Manggungmangu	84	297	143	524
06. Tirnomulyo	149	537	126	812
07. Jurangagung	75	469	93	637
08. Karanganyar	41	333	53	427
09. Jati	46	167	40	253
10. Bendosan	71	586	122	779
11. Wadas	69	539	138	746
12. Mojoagung	47	396	93	536
JUMLAH 2001	768	4.674	1.326	6.768
2000	734	4.679	1.337	6.750
1999	710	4.606	1.338	6.750

BPS Kabupaten Kendal

Sumber data : Kantor Kecamatan Plantungan

Catatan :

Tabel : 7.4

**BANYAKNYA SARANA AIR BERSIH  
KECAMATAN PLANTUNGAN**

TAHUN : 2001

DESA	SUMUR ARTETIS	SPT	SUMUR GALI	PELANG- GAN PAM
(1)	(2)	(3)	(4)	(5)
01. Blumah	0	0	0	0
02. Tlogopayung	0	0	0	23
03. Kedilen	0	0	10	0
04. Wonodadi	0	0	19	75
05. Manggungmangu	0	0	13	9
06. Tirtomulyo	0	0	47	278
07. Jurangagung	0	0	49	16
08. Karanganyar	0	0	86	0
09. Jati	0	0	22	0
10. Bendosari	0	0	21	0
11. Wadas	0	0	50	0
12. Mojoagung	0	0	10	0
JUMLAH 2001	0	0	327	401
2000	0	0	324	401
1999	0	0	323	398

BPS Kabupaten Kendal

Sumber data : Puskesmas Kecamatan Plantungan

Calatan :

Tabel : 7.5

BANYAKNYA JAMBAAN UMUM, INPRES, DAN SWADAYA  
KECAMATAN PLANTUNGAN  
TAHUN : 2001

DESA	UMUM	INPRES	SWADAYA
(1)	(2)	(3)	(4)
01. Blumah	13	1	28
02. Tlogopayung	25	2	61
03. Kediten	14	1	18
04. Wonodadi	42	2	79
05. Manggungmangu	26	1	84
06. Tirtomulyo	58	2	149
07. Jurangagung	28	1	75
08. Karanganyar	24	1	41
09. J a t i	15	1	46
10. Bendosari	51	2	71
11. W a d a s	33	2	69
12. Mojoagung	27	2	47
JUMLAH 2001	366	18	769
2000	341	18	734
1999	341	18	710

BPS Kabupaten Kendal

Sumber data : Puskesmas Kecamatan Plantungan  
Catatan :

Tabel : 8.1

**BANYAKNYA PENDERITA CACAT  
KECAMATAN PLANTUNGAN**

TAHUN : 2001

DESA	JENIS PENDERITA CACAT						JUM LAH
	TUNA NETRA	TUBUH	MEN TAL	BISU	TULI	BISU TULI	
(1)	(2)	(3)	(4)	(5)	(6)	(7)	(8)
01. Blumah	1	0	1	0	0	0	2
02. Tlogopayung	3	3	1	0	0	0	7
03. Kediten	0	2	1	0	0	0	3
04. Wonodadi	4	2	2	0	0	4	12
05. Manggungmangu	2	5	5	0	0	2	14
06. Tirtomulyo	3	2	3	0	0	3	11
07. Jurangagung	1	2	2	0	0	3	8
08. Karanganyar	0	2	1	0	0	1	4
09. Jali	1	2	1	0	0	1	5
10. Bendosari	2	1	1	0	0	1	5
11. Wades	5	5	5	0	0	0	15
12. Mojoagung	3	2	1	0	0	3	9
JUMLAH 2001	25	28	24	0	0	18	95
2000	26	30	24	0	0	18	98
1999	26	30	24	0	0	17	97

BPS Kabupaten Kendal

Sumber data : Kantor Kecamatan Plantungan

Catatan :

Tabel : 9.1

**LUAS PANEN DAN PRODUKSI PADI SAWAH DAN GOGO  
KECAMATAN PLANTUNGAN**

TAHUN : 2001

DESA	PADI SAWAH		PADI GOGO	
	LUAS	PRODUKSI	LUAS	PRODUKSI
	(Ha)	(Ton)	(Ha)	(Ton)
(1)	(2)	(3)	(4)	(5)
01. Blumah	15,00	58,00	0,00	0,00
02. Tlogopayung	142,00	554,00	0,00	0,00
03. Kediten	0,00	0,00	0,00	0,00
04. Wonodadi	110,00	441,00	0,00	0,00
05. Manggungmangu	72,00	273,00	0,00	0,00
06. Tirtomulyo	83,00	333,00	0,00	0,00
07. Jurangagung	142,00	583,00	0,00	0,00
08. Karanganyar	151,00	644,00	0,00	0,00
09. Jati	165,00	704,00	0,00	0,00
10. Bendosari	266,00	1.166,00	0,00	0,00
11. Wadas	211,00	666,00	0,00	0,00
12. Mojoagung	332,00	1.466,00	0,00	0,00
JUMLAH 2001	1.669,00	7.148,00	0,00	0,00
2000	1.603,00	6.547,00	0,00	0,00
1999	1.606,00	4.950,00	0,00	0,00

BPS Kabupaten Kendal

Sumber data : Mantri Tani Kecamatan Plantungan

Catatan :

Tabel : 9.2

LUAS PANEN DAN PRODUKSI PADI DAN JAGUNG  
KECAMATAN PLANTUNGAN

TAHUN : 2001

DESA	PADI		JAGUNG	
	LUAS	PRODUKSI	LUAS	PRODUKSI
	( Ha )	( Ton )	( Ha )	( Ton )
(1)	(2)	(3)	(4)	(5)
01. Blumah	15,00	58,00	141,00	298,00
02. Tiogopayung	142,00	554,00	238,00	618,00
03. Kediten	0,00	0,00	106,00	279,00
04. Wonodadi	110,00	441,00	204,00	514,00
05. Manggungmangu	72,00	273,00	220,00	529,00
06. Tirtomulyo	83,00	333,00	213,00	533,00
07. Jurangagung	142,00	583,00	227,00	589,00
08. Karanganyar	151,00	644,00	154,00	401,00
09. Jati	165,00	704,00	72,00	192,00
10. Bendosari	266,00	1.166,00	98,00	253,00
11. Wadas	211,00	886,00	81,00	209,00
12. Mojoagung	332,00	1.466,00	12,00	29,00
JUMLAH 2001	1.699,00	7.148,00	1.766,00	4.444,00
2000	1.603,00	6.547,00	1.756,00	4.431,00
1999	1.745,00	4.950,00	1.666,00	2.561,00

BPS Kabupaten Kendal

Sumber data : Mantri Tani Kecamatan Plantungan  
Catatan :

Tabel : 9.3

**LUAS PANEN DAN PRODUKSI UBI KAYU DAN UBI JALAR  
KECAMATAN PLANTUNGAN  
TAHUN : 2001**

DESA	UBI KAYU		UBI JALAR	
	LUAS	PROD	LUAS	PROD
	(Ha)	(Ton)	(Ha)	(Ton)
(1)	(2)	(3)	(4)	(5)
01. Blumah	19,00	154,00	4,00	27,00
02. Tlogopayung	17,00	139,00	5,00	34,00
03. Kedilen	15,00	118,00	2,00	11,00
04. Wonodadi	11,00	88,00	3,00	19,00
05. Manggungmangu	17,00	133,00	2,00	12,00
06. Tirtomulyo	9,00	73,00	4,00	25,00
07. Jurangagung	18,00	148,00	3,00	20,00
08. Karanganyar	7,00	57,00	2,00	13,00
09. J a l i	2,00	16,00	1,00	6,00
10. Bendosari	6,00	49,00	2,00	13,00
11. W a d a s	8,00	68,00	8,00	52,00
12. Mojoagung	5,00	42,00	2,00	12,00
JUMLAH 2001	134,00	1.085,00	38,00	244,00
2000	209,00	1.708,00	43,00	283,00
1999	608,00	3.753,00	147,00	674,00

BPS Kabupaten Kendal

Sumber data : Mantri Tani Kecamatan Plantungan  
Catatan :

Tabel : 9.4

**LUAS PANEN DAN PRODUKSI KACANG TANAH DAN KEDELAI  
KECAMATAN PLANTUNGAN**

TAHUN : 2001

DESA	KACANG TANAH		KEDELAI	
	LUAS (Ha)	PROD (Ton)	LUAS (Ha)	PROD (Ton)
(1)	(2)	(3)	(4)	(5)
01. Blumah	0,00	0,00	0,00	0,00
02. Tlogopayung	0,00	0,00	2,00	1,40
03. Kediten	0,00	0,00	0,00	0,00
04. Wonodadi	2,00	3,60	2,00	1,50
05. Manggungmangu	9,00	13,20	0,00	0,00
06. Tirtomulyo	10,00	13,50	1,00	0,80
07. Jurangagung	13,00	18,20	0,00	0,00
08. Karanganyar	6,00	8,00	0,00	0,00
09. Jati	3,00	4,20	0,00	0,00
10. Bendosari	2,00	3,50	0,00	0,00
11. Wadas	6,00	11,00	0,00	0,00
12. Mojoagung	0,00	0,00	0,00	0,00
JUMLAH 2001	53,00	75,20	5,00	3,50
2000	46,00	64,70	3,00	2,00
1999	55,00	71,00	4,00	2,60

BPS Kabupaten Kendal

Sumber data : Mantri Tani Kecamatan Plantungan

Calatan :



Tabel : 9.5

PRODUKSI TANAMAN PERDAGANGAN  
KECAMATAN PLANTUNGAN  
TAHUN : 2001

TAHUN	KELAPA	TEBAKAU	KAPOK
(1)	(Butir) (2)	(Kw) (3)	(Kw) (4)
1994	39.500	2.054,00	19,00
1995	39.700	2.669,00	16,00
1996	40.900	2.905,00	19,00
1997	38.700	3.111,00	15,00
1998	41.100	2.464,00	13,00
1999	42.050	3.113,00	10,50
2000	42.610	3.330,00	11,50
2001	42.260	3.505,00	0,98

BPS Kabupaten Kendal

Sumber data : Petugas Perkebunan Plantungan  
Catatan :

Tabel : 9.5 (lanjutan)

**PRODUKSI TANAMAN PERDAGANGAN  
KECAMATAN PLANTUNGAN**

TAHUN : 2001

TAHUN	CENGKEH	KOPI	TEBU
(1)	(Kw) (2)	(Kw) (3)	(Kw) (4)
1994	3.694,00	14.537,00	0,00
1995	391,00	14.605,00	0,00
1996	1.037,00	14.901,00	0,00
1997	0,00	15.193,00	0,00
1998	1.412,00	16.004,00	0,00
1999	0,00	15.896,00	0,00
2000	2.012,00	16.116,00	0,00
2001	111,00	15.922,00	0,00

BPS Kabupaten Kendal

Sumber data : Petugas Perkebunan Kecamatan Plantungan

Catatan :

Tabel : 9.6

**BANYAKNYA UNGGAS  
KECAMATAN PLANTUNGAN**

TAHUN : 2001

DESA	AYAM KAMPUNG	AYAM RAS PETELOR	AYAM RAS PEDAGING	ITIK MANILA
(1)	(2)	(3)	(4)	(5)
01. Blumah	2.088	0	0	612
02. Tlogopayung	2.196	0	0	704
03. Kedilen	2.124	0	0	592
04. Wonodadi	2.206	0	0	664
05. Manggungmangu	2.012	0	0	544
06. Tirtomulyo	2.106	2.900	0	556
07. Jurangagung	2.111	0	0	568
08. Karanganyar	1.696	0	0	464
09. Jali	1.458	0	0	508
10. Bendosari	2.122	0	0	692
11. Wadas	2.208	0	0	621
12. Mojoagung	1.988	0	0	524
<b>JUMLAH 2001</b>	24.515	2.900	0	7.069
2000	24.178	2.400	0	7.259
1999	24.403	2.100	0	7.582

BPS Kabupaten Kendal

Sumber data : Petugas Pemekakan Kecamatan Plantungan  
Calatan :

Tabel : 9.6 (lanjutan)

BANYAKNYA UNGGAS  
KECAMATAN PLANTUNGAN

TAHUN : 2001

DESA	ITIK	BURUNG	ANGSA
		PUYUH	
(1)	(6)	(7)	(8)
01. Blumah	132	0	0
02. Tigopeyung	666	0	0
03. Kediten	0	0	0
04. Wonodadi	221	0	0
05. Manggungmangu	128	0	4
06. Tirtomulyo	152	1.800	4
07. Jurangagung	0	0	5
08. Karanganyar	118	0	2
09. Jali	466	0	4
10. Bendosari	464	0	6
11. Wadas	416	0	5
12. Mojoagung	1.164	0	4
JUMLAH 2001	3.947	1.800	34
2000	3.950	2.400	32
1999	3.728	0	41

BPS Kabupaten Kendal

Sumber data : Petugas Peternakan Kecamatan Plantungan

Catatan :

Tabel : 9.7

**PRODUKSI TELUR UNGGAS  
KECAMATAN PLANTUNGAN**

TAHUN : 2001

DESA	AYAM	AYAM	ITIK	BURUNG
	RAS	BURAS		PUYUH
(1)	(Butir)	(Butir)	(Butir)	(Butir)
(1)	(2)	(3)	(4)	(5)
01. Blumah	0	50.212	4.764	0
02. Tlogopayung	0	52.712	23.986	0
03. Kediten	0	50.988	0	0
04. Wonodadi	0	52.954	7.986	0
05. Manggungmangu	0	48.328	4.618	0
06. Tirtomulyo	208.800	50.554	5.487	194.400
07. Jurangagung	0	50.698	0	0
08. Karanganyar	0	45.554	4.284	0
09. Jati	0	34.988	17.516	0
10. Bendosari	0	50.982	16.746	0
11. Wadas	0	52.988	14.982	0
12. Mojoagung	0	47.772	41.922	0
JUMLAH 2001	208.800	588.740	142.271	194.400
2000	172.800	580.224	143.578	259.200
1999	67.210	585.772	105.384	0

BPS Kabupaten Kendal

Sumber data : Petugas Pelemakan Kecamatan Plantungan

Catatan :

Tabel : 9.8

BANYAKNYA TERNAK  
KECAMATAN PLANTUNGAN

TAHUN : 2001

DESA	SAPI	SAPI	KERBAU	KUDA
	BIASA	PERAH		
(1)	(2)	(3)	(4)	(5)
01. Blumah	64	0	0	0
02. Tlogopayung	251	3	0	0
03. Kedilen	86	0	0	0
04. Wonodadi	222	3	0	0
05. Manggungmangu	256	0	0	0
06. Tirtomulyo	227	0	0	0
07. Jurangagung	259	0	0	0
08. Karanganyar	234	0	0	0
09. Jali	77	0	22	0
10. Bendosari	194	0	118	0
11. Wadas	262	0	0	0
12. Mojoagung	71	0	128	0
JUMLAH 2001	2.203	6	268	0
2000	2.176	6	258	0
1999	2.139	6	244	0

BPS Kabupaten Kendal

Sumber data : Petugas Pemukiman Kecamatan Plantungan  
Catatan :

Tabel : 9.8 (lanjutan)

BANYAKNYA TERNAK  
KECAMATAN PLANTUNGAN

TAHUN : 2001

DESA	KAMBING	DOMBA	BABI
(1)	(6)	(7)	(8)
01. Blumah	496	312	0
02. Tlogopayung	534	269	0
03. Kedilen	799	1.265	0
04. Wonodadi	499	268	0
05. Manggungmangu	322	514	0
06. Tirtomulyo	463	232	0
07. Jurangagung	558	241	0
08. Karanganyar	371	219	0
09. J a l i	192	81	0
10. Bendosari	567	238	0
11. W a d a s	474	242	0
12. Mojoagung	441	207	0
JUMLAH 2001	5.714	4.128	0
2000	5.706	4.177	0
1999	5.753	4.238	0

BPS Kabupaten Kendal

Sumber data : Petugas Pemukiman Kecamatan Plantungan  
Catalan :

Tabel : 9.9

PRODUKSI SUSU SAPI  
KECAMATAN PLANTUNGAN

TAHUN : 2001

DESA	SUSU SAPI
(1)	(Liter) (2)
01. Blumah	0
02. Tiogopayung	980
03. Kedilen	0
04. Wonodadi	780
05. Manggungmangu	0
06. Tirtomulyo	0
07. Jurangagung	0
08. Karanganyar	0
09. J a l i	0
10. Bendosari	0
11. W a d a s	0
12. Mojoagung	0
JUMLAH 2001	1.740
2000	1.600
1999	780

BPS Kabupaten Kendal

Sumber data : Petugas Peternakan Kecamatan Plantungan  
Catatan :



Tabel : 10.1

**BANYAKNYA SARANA ANGKUTAN DARAT  
KENDARAAN BERMOTOR  
KECAMATAN PLANTUNGAN  
TAHUN : 2001**

DESA	MOBIL PENUMPANG UMUM	BUS	TRUK	MOBIL PRIBADI/ DINAS	SEPEDA MOTOR
(1)	(2)	(3)	(4)	(5)	(6)
01. Blumah	0	0	0	0	5
02. Tlogopayung	2	0	0	2	10
03. Kedilen	0	0	0	0	6
04. Wonodadi	5	0	0	1	27
05. Mangungmangu	2	0	1	1	18
06. Tirtomulyo	5	0	1	7	39
07. Jurangagung	1	0	1	0	46
08. Karanganyar	2	0	2	0	20
09. Jali	2	0	0	0	21
10. Bendosari	3	0	0	1	18
11. Wadas	6	0	1	0	17
12. Mojoagung	3	0	0	1	10
JUMLAH 2001	31	0	6	13	237
2000	30	0	5	14	227
1999	28	0	5	9	213

BPS Kabupaten Kendal

Sumber data : Statistik Kecamatan Plantungan

Catatan :

Tabel : 10.2

**BANYAKNYA SARANA ANGKUTAN DARAT  
KENDARAAN TAK BERMOTOR  
KECAMATAN PLANTUNGAN  
TAHLUN : 2001**

DESA	DOKAR	GEROBAK	GEROBAK	BECAK	SEPEDA
		DORONG	HEWAN		
(1)	(2)	(3)	(4)	(5)	(6)
01. Blumah	0	0	0	0	2
02. Tiogopayung	0	0	0	0	52
03. Kediten	0	0	0	1	0
04. Wonodadi	0	0	0	0	24
05. Manggungmangu	0	0	0	0	4
06. Tirtomulyo	0	0	0	0	32
07. Jurangagung	0	0	0	0	21
08. Karanganyar	0	0	0	0	10
09. Jati	0	0	0	0	14
10. Bendosari	0	0	0	0	9
11. Wadas	0	0	0	0	10
12. Mojogagung	0	0	0	0	0
JUMLAH 2001	0	0	0	1	166
2000	0	0	0	1	191
1999	0	0	0	1	195

BPS Kabupaten Kendal

Sumber data : Statistik Kecamatan Plantungan  
Catatan :

Tabel : 10.3

JENIS PERMUKAAN, KONDISI, DAN KELAS JALAN  
KECAMATAN PLANTUNGAN

TAHUN : 2001

KEADAAN	PANJANG JALAN		
	1999	2000	2001
	(Km)	(Km)	(Km)
(1)	(2)	(3)	(4)
<b>I. Jenis Permukaan</b>			
a. Aspal	14,50	14,50	17,50
b. Kerikil	56,50	56,50	54,50
c. Tanah	19,05	19,05	18,05
d. Lainnya	0,00	0,00	0,00
Jumlah	90,05	90,05	90,05
<b>II. Kondisi Jalan</b>			
a. Baik	14,50	10,50	17,50
b. Sedang	56,50	56,50	54,50
c. Rusak	19,05	19,05	18,05
d. Rusak Beral	0,00	4,00	0,00
Jumlah	90,05	90,05	90,05
<b>III. Kelas Jalan</b>			
a. Kelas I	0,00	0,00	0,00
b. Kelas II	0,00	0,00	0,00
c. Kelas III	0,00	0,00	0,00
d. Kelas IIIA	5,00	5,00	5,00
e. Kelas IV	9,50	9,50	12,50
f. Kelas V	0,00	0,00	0,00
g. Lainnya	75,55	75,55	72,55
Jumlah	90,05	90,05	90,05

BPS Kabupaten Kendal

Sumber data : Kantor Kecamatan Plantungan

Catatan :

Tabel : 10.4

**BANYAKNYA JEMBATAN DESA  
KECAMATAN PLANTUNGAN  
TAHUN : 2001**

DESA	JEMBATAN			
	BESI	BETON	KAYU	BAMBU
(1)	(2)	(3)	(4)	(5)
01. Blumah	0	2	0	0
02. Tlogopayung	0	5	1	1
03. Kedilen	0	3	0	3
04. Wonodadi	0	8	0	1
05. Manggungmangu	0	5	0	0
06. Tirtomulyo	3	7	0	0
07. Jurangagung	0	7	2	3
08. Karanganyar	0	7	0	0
09. Jati	0	6	1	0
10. Bendosari	0	8	1	4
11. Wadas	0	4	2	1
12. Mojoagung	0	9	0	2
JUMLAH 2001	3	71	7	15
2000	3	71	7	15
1999	3	70	7	16

BPS Kabupaten Kendal

Sumber data : Kantor Kecamatan Plantungan

Catatan :

Tabel : 11.1

BANYAKNYA TELEVISI, RADIO, LISTRIK PLN, DAN TELEPHON  
KECAMATAN PLANTUNGAN

TAHUN : 2001

DESA	TV	RADIO	LISTRİK	TELEPHON
			PLN	
(1)	(2)	(3)	(4)	(5)
01. Blumah	38	59	178	0
02. Tlogopayung	131	146	536	0
03. Kediten	52	78	171	0
04. Wonodadi	226	181	612	0
05. Manggungmangu	212	126	471	0
06. Tirtomulyo	436	154	665	28
07. Jurangagung	235	149	545	1
08. Karanganyar	171	98	318	0
09. Jali	106	111	205	0
10. Bendosari	214	142	602	0
11. Wadas	270	312	599	0
12. Mojoagung	168	151	475	0
JUMLAH 2001	2.259	1.707	5.377	29
2000	2.241	1.641	5.371	29
1999	1.933	1.607	4.343	29

BPS Kabupaten Kendal

Sumber data : Statistik Kecamatan Plantungan

Catatan :

Tabel : 12.1

BANYAKNYA LAPANGAN OLAHRAGA  
KECAMATAN PLANTUNGAN

TAHUN : 2001

DESA	SEPAK BOLA	VOLLEY	BULU TANGKIS	TENIS
(1)	(2)	(3)	(4)	(5)
01. Blumah	1	1	0	0
02. Tlogopayung	1	0	0	0
03. Kedilen	0	1	0	0
04. Wonodadi	1	1	1	0
05. Manggungmangu	1	1	1	0
06. Tirtomulyo	1	2	1	0
07. Jurangagung	2	1	1	0
08. Karanganyar	1	1	1	0
09. Jali	1	1	1	0
10. Bendosari	1	2	1	0
11. Wadas	1	1	1	0
12. Mojoagung	1	1	1	0
JUMLAH 2001	12	13	9	0
2000	12	14	9	0
1999	12	14	9	0

BPS Kabupaten Kendal

Sumber data : Kantor Kecamatan Plantungan  
Catatan :

Tabel : 13.1

**BANYAKNYA SURAT PEMBERITAHLAN PAJAK TERDAFTAR  
KECAMATAN PLANTUNGAN  
TAHUN : 2001**

DESA	BANYAKNYA SURAT PEMBERITAHLAN PAJAK TERDAFTAR
(1)	(2)
01. Blumah	955
02. Tlogopeyung	2.954
03. Kediten	686
04. Wonodadi	2.435
05. Mangungmangu	2.117
06. Tirtomulyo	2.372
07. Jurangagung	2.276
08. Karanganyar	1.432
09. Jati	905
10. Bendosari	2.515
11. Wadas	1.977
12. Mojoagung	1.699
JUMLAH 2001	22.523
2000	22.215
1999	

BPS Kabupaten Kendal

Sumber data : Kantor BKK Plantungan  
Catatan :

PEMASUKAN PAJAK BUMI DAN BANGUNAN  
KECAMATAN PLANTUNGAN

TAHUN : 2001

DESA	TARGET	REALISASI	PERSENTASE
(1)	(Rp) (2)	(Rp) (3)	(%) (4)
01. Blumah	6.807.960,00	2.748.520,00	40,37
02. Tlogopeyung	18.514.653,00	11.979.400,00	64,70
03. Kediten	5.502.505,00	2.810.000,00	51,07
04. Wonodadi	13.647.319,00	7.832.500,00	57,39
05. Manggungmangu	12.719.847,00	8.520.000,00	66,98
06. Tirtomulyo	14.533.971,00	10.217.700,00	70,30
07. Jurangagung	13.777.211,00	8.190.000,00	59,45
08. Karanganyar	7.519.598,00	6.030.000,00	80,19
09. Jati	6.192.644,00	3.140.000,00	50,71
10. Bendosari	14.995.227,00	6.276.000,00	41,85
11. Wadas	13.084.032,00	13.084.032,00	100,00
12. Mojoagung	16.883.586,00	16.883.586,00	100,00
JUMLAH 2001	144.178.553,00	97.711.738,00	67,77
2000	98.931.673,00	81.059.226,00	81,93
1999			

BPS Kabupaten Kendal

Sumber data : Kantor BKK Plantungan

Catatan :