

STATISTIK DAERAH KECAMATAN SINDANG BELITI ILIR 2016



**BADAN PUSAT STATISTIK
KABUPATEN REJANG LEBONG**

STATISTIK DAERAH KECAMATAN SINDANG BELITI ILIR 2016



HALAMAN KATALOG



STATISTIK DAERAH KECAMATAN SINDANG BELITI ILIR 2016

I S B N :
No. Publikasi : 1702.1631
Katalog BPS : 1101002.1702021
Ukuran Buku : 17,6 x 25 cm
Jumlah Halaman : v + 7 Halaman
Naskah : BPS Kabupaten Rejang Lebong

Gambar Kulit : BPS Kabupaten Rejang Lebong

Diterbitkan Oleh : © BPS Kabupaten Rejang Lebong
Dicetak oleh : Percetakan Merdeka Curup

**Dilarang mengumumkan, mendistribusikan,
mengomunikasikan, dan/atau mengadakan
sebagian atau seluruh isi buku ini
untuk tujuan komersil tanpa izin tertulis dari
Badan Pusat Statistik**

KATA PENGANTAR



Publikasi Statistik Daerah Kecamatan Sindang Beliti Ilir 2016 diterbitkan oleh Badan Pusat Statistik Kabupaten Rejang Lebong yang berisi berbagai data dan informasi terpilih seputar Kecamatan Sindang Beliti Ilir yang dianalisis secara sederhana guna membantu pengguna data memahami perkembangan pembangunan serta potensi yang dimiliki oleh Kecamatan Sindang Beliti Ilir.

Publikasi Statistik Daerah Kecamatan Sindang Beliti Ilir 2016 diterbitkan guna melengkapi publikasi-publikasi statistik yang sudah terbit secara rutin setiap tahun. Berbeda dengan publikasi yang sudah ada, publikasi ini lebih menekankan pada analisis. Data-data yang disajikan dalam publikasi ini memuat berbagai informasi/indikator yang terkait dengan pembangunan di berbagai sektor di Kecamatan Sindang Beliti Ilir dan diharapkan menjadi bahan rujukan/kajian dalam perencanaan serta evaluasi kegiatan pembangunan.

Kritik dan saran yang bersifat membangun dari berbagai pihak sangat kami harapkan untuk penyempurnaan penerbitan mendatang. Akhirnya, kami ucapkan terima kasih kepada semua pihak terutama Koordinator Statistik Kecamatan (KSK) Binduriang yang telah banyak membantu untuk terbitnya publikasi ini. Semoga publikasi ini mampu memenuhi tuntutan kebutuhan data statistik, baik oleh institusi/dinas pemerintah, swasta, kalangan akademis maupun masyarakat luas.

Curup, September 2016
Kepala Badan Pusat Statistik
Kabupaten Rejang Lebong

Ir. Marwansyah
NIP. 196703011994011001

DAFTAR ISI



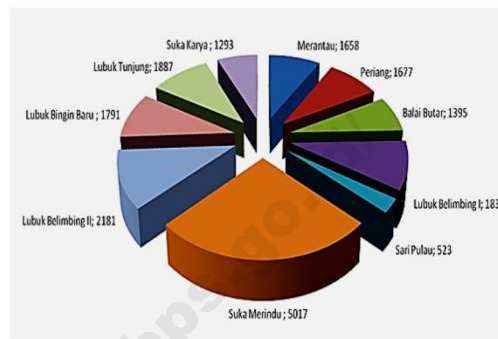
	Halaman
GEOGRAFI	1
PEMERINTAHAN	2
PENDUDUK	3
PENDIDIKAN	4
KESEHATAN	5
PERTANIAN	6
AGAMA	7

GEOGRAFI

Wilayah Kecamatan Sindang Beliti Ilir (SBI) berada di kawasan punggung bukit barisan. 56,68% wilayahnya berada pada ketinggian 100 s/d 500 mdpl.

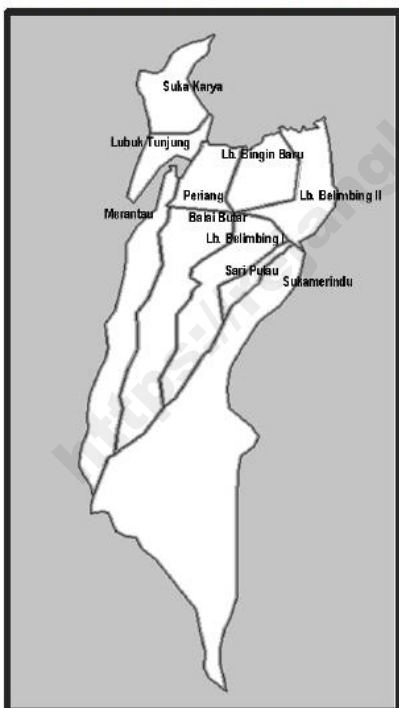
1

Kecamatan Sindang Beliti Ilir (SBI) terletak di bagian timur wilayah Kabupaten Rejang Lebong dengan batas wilayah sebelah utara Kab. Musi Rawas Provinsi Sumatera Selatan, sebelah timur Kec. Kota Padang, sebelah selatan Kab. Empat Lawang Provinsi Sumatera Selatan dan sebelah barat Kec. Padang Ulak Tanding dan Sindang Beliti Ulu.



Perbandingan Luas Wilayah Desa Di Kecamatan Sindang Beliti Ilir (Ha)

Sketsa Kecamatan Sindang Beliti Ilir



Luas Kecamatan SBI adalah 19.254 Hektar, atau 12,70% dari luas Kabupaten Rejang Lebong yaitu 151.576 Hektar. Dibandingkan dengan kecamatan induk (Kota Padang) sebelum pemekaran menjadi dua kecamatan (SBI dan Kota Padang), wilayah Kecamatan SBI adalah 52,78% bagian darinya.

Luas Wilayah Kecamatan SBI Menurut Klasifikasi Ketinggian dari permukaan Air Laut Tahun 2015

Ketinggian (mdpl)	Luas (Ha)	%
0 s/d 100	528	2,75
100 s/d 500	10.865	56,68
500 s/d 1.000	383	2,00
> 1.000	7.394	38,57
Jumlah	19.254	100,00

Sumber ; BPN Kabupaten Rejang Lebong

PEMERINTAHAN

Pemerintahan Wilayah Administrasi di Kecamatan Sindang Beliti Ilir seluruhnya berstatus Desa. 60% dari jumlah desa berklasifikasi swakarya.

2

Kecamatan Sindang Beliti Ilir (SBI) merupakan pemekaran dari Kecamatan Kota Padang pada Tahun 2007. Kecamatan ini beribukota di Desa Lubuk Belimbing I. Wilayah administrasi desa di kecamatan SBI ada 10 yaitu Merantau, Periang, Balai Butar, Lubuk Belimbing I, Sari Pulau, Sukamerindu, Lubuk Belimbing II, Lubuk Bingin Baru, Lubuk Tunjung dan Suka Karya. Dalam menjalankan pemerintahan di tingkat desa, kepala desa dibantu oleh sekretaris desa, kepala urusan dan kepala dusun.

Jumlah Dusun di Kecamatan Sindang Beliti Ilir 2015



Jumlah desa Menurut Klasifikasi di Kecamatan Sindang Beliti Ilir, 2015

Klasifikasi Desa	Jumlah
Swadaya	0
Swakarya	6
Swasembada	4
Jumlah	10

Sumber ; BPMPD Kabupaten Rejang Lebong

56,68 persen dari Luas wilayah kecamatan Sindang Beliti Ilir berada pada ketinggian 100 s/d 500 dari permukaan laut. Sedangkan 38,57 persen lainnya berada pada ketinggian >1000 meter diatas permukaan laut.

Luas Wilayah Kecamatan Sindang Beliti Ilir Menurut Klasifikasi Ketinggian Dari Permukaan Air Lau, 2015

Ketinggian (m dpl)	Luas (Ha)	Persentase
0 s/d 100	528	2,75
100 s/d 500	10 865	56,68
500 s/d 1000	467	2
>1000	7 394	38,57

Sumber ; Kecamatan Sindang Beliti Ilir dalam angka 2016

PENDUDUK

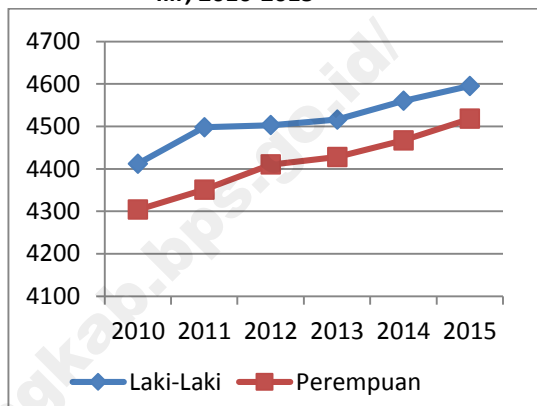
3

Seks rasio penduduk Kecamatan SBI 2015 adalah 101,7. Artinya setiap 100 orang penduduk perempuan berbanding dengan 101,7 orang penduduk laki-laki.

Jumlah penduduk Kecamatan Sindang Beliti Ilir (SBI) pada Tahun 2015 adalah 9.113 jiwa, yang terdiri dari 4.595 laki-laki dan 4.518 perempuan. Penduduk Kecamatan SBI menempati urutan ke 14 terbanyak di kabupaten Rejang Lebong, atau 3,55% dari jumlah penduduk total 256.094 jiwa dari 15 Kecamatan.

Bila dibandingkan dengan tahun sebelumnya, jumlah penduduk kecamatan Sindang Beliti Ilir mengalami kenaikan. Pada tahun 2015, kepadatan penduduk SBI berada pada angka 47,33 jiwa per km². Artinya setiap 1 km² ditempati oleh 47,33 Jiwa. Angka ini naik jika dibandingkan dengan tahun sebelumnya seiring bertambahnya jumlah penduduk di Kecamatan Sindang Beliti Ilir.

Jumlah Penduduk Laki-Laki dan Perempuan di Kecamatan Sindang Beliti Ilir, 2010-2015



Kepadatan Penduduk menurut luas wilayah Kecamatan SBI Tahun 2010 s/d 2015

Tahun	Luas (Km ²)	Penduduk (Jiwa)	Kepadatan (Jiwa/ Km ²)
2010	192,54	8.706	45,27
2011	192,54	8.849	45,96
2012	192,54	8.913	46,29
2013	192,54	8.994	46,71
2014	192,54	9.027	46,88
2015	192,54	9.113	47,33

Sumber ; SBI dalam angka 2016

PENDIDIKAN

*Sarana pendidikan di Kecamatan SBI berjumlah 13 unit.
SD 9 unit, SMP 3 unit dan SMA 1 unit.*

4

Pada 2015 di Kecamatan Sindang Beliti Ilir (SBI) terdapat 9 Sekolah Dasar (SD) yang tersebar di masing-masing Desa, kecuali Desa Sari Pulau. Sekolah Menengah Pertama (SMP) baru terdapat 3 buah, yakni di Desa Lubuk Belimbing II, Balai Butar dan Lubuk Tunjung. Untuk Sekolah Menengah Atas (SMA) terdapat 1 buah di desa Balai Butar.

Jumlah guru negeri untuk SD di Kecamatan SBI berjumlah 62 orang, guru SMP berjumlah 30 orang dan guru SMA berjumlah 5 orang.

Jumlah murid SD di kecamatan SBI pada 2015 sebanyak 1.186 siswa. Jumlah ini mengalami kenaikan sebesar 1,93% atau sebanyak 23 siswa. Sedangkan jumlah murid SMP di kecamatan SBI pada 2015 sebanyak 402 siswa. Jumlah siswa SMP ini mengalami penurunan sebesar 2,66% atau sebanyak 11 siswa.

Jumlah Guru menurut Tingkat Pendidikan di wilayah Kecamatan SBI Tahun 2010 s/d 2015

Tahun	SD/ Sdrjt	SMP/ Sdrjt
2010	75	26
2011	76	24
2012	34	20
2013	60	32
2014	67	37
2015	62	30

Sumber ; Kecamatan Sindang Beliti Ilir dalam angka 2016

Jumlah murid menurut Tingkat Pendidikan di wilayah Kecamatan SBI Tahun 2010 s/d 2015

Tahun	SD/ Sdrjt	SMP/ Sdrjt
2010	1.280	367
2011	1.220	372
2012	1.152	418
2013	1.205	424
2014	1.163	413
2015	1.186	402

Sumber ; Kecamatan Sindang Beliti Ilir dalam angka 2016

KESEHATAN

5

49,64% akseptor KB di Kecamatan SBI menggunakan metode suntik sebagai alat kontrasepsi.

Sarana Kesehatan di Kecamatan Sindang Beliti Ilir (SBI) terdiri dari 1 puskesmas induk yang berada di Desa Lubuk Belimbing I, 9 posyandu dan 6 polindes.

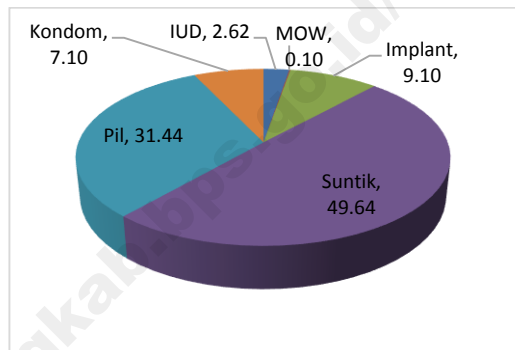
Jumlah Pasangan Usia Subur dan Jumlah akseptor baru di Kecamatan SBI, 2010 s/d 2015

Tahun	Pasangan Usia Subur	Akseptor Aktif
2010	2.114	2.023
2011	2.126	2.030
2012	2.136	2.064
2013	2.142	2.078
2014	2.159	1.271
2015	2.160	2.099

Sumber ; Kecamatan Sindang Beliti Ilir dalam angka 2016

Pasangan usia subur pada 2015 mengalami kenaikan dibandingkan tahun sebelumnya. Untuk akseptor aktif juga mengalami kenaikan sebesar 39,45% atau sejumlah 828 akseptor.

Perbandingan penggunaan alat kontrasepsi oleh akseptor KB di kecamatan SBI Th.2015



PERTANIAN

6

Produksi padi di kecamatan SBI pada 2015 tercatat sebanyak 6.420 ton gkg padi sawah dan 249 ton gkg padi ladang.

Produksi tanaman pangan pada 2015 di Kecamatan Sindang Beliti Ilir (SBI) padi sawah tercatat sebanyak 6.420 Ton gkg (gabah kering giling), padi ladang sebanyak 249 ton gkg.

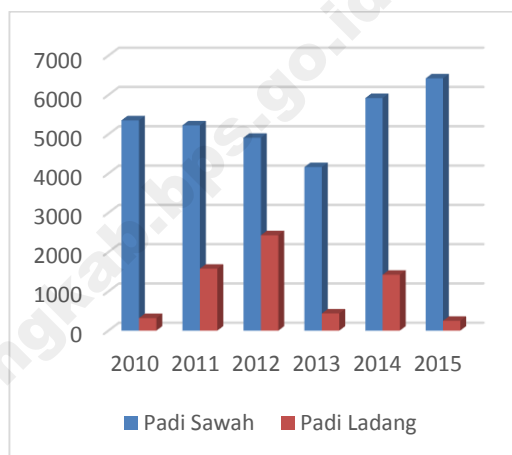
Luas panen dan produksi padi di Kecamatan SBI Tahun 2010 s/d 2015

Tahun	Padi Sawah		Padi Ladang	
	Luas Panen (Ha)	Produksi (ton gkg)	Luas Panen (Ha)	Produksi (ton gkg)
2010	1.195	5.351,00	143	319,00
2011	1.091	5.224,00	702	1.576,00
2012	1.210	4.908,00	1.055	2.427,00
2013	895	4.161,75	184	436,08
2014	1.214	5.918,00	908	1.421,00
2015	1.299	6.420,00	249	249,00

Sumber ; Kecamatan Sindang Beliti Ilir dalam angka 2016

Dalam kurun lima tahun terakhir, produksi terbanyak untuk padi sawah pada 2015 yang mencapai 6.420 ton gkg. Sedangkan produksi padi ladang terbanyak terjadi pada 2012 yaitu 2.427 ton gkg.

Perbandingan produksi padi sawah dan padi ladang di kecamatan SBI, 2010-2015



Pada kelompok palawija, Produksi palawija terbanyak sepanjang Tahun 2015 adalah jagung dengan total 1.922 Ton, diikuti ubi kayu dengan total produksi 1.078 Ton, dan ubi jalar dengan total produksi 814 Ton.

Luas panen dan produksi palawija di Kecamatan Sindang Beliti Ilir, 2015

Uraian	Jagung	Ubi Kayu	Ubi Jalar	Kacang Tanah	Kedelai	Kacang Hijau
Luas Panen (Ha)	389	86	82	131	33	0
Produksi (ton)	1.922	1.078	814	134	34	0

Sumber;; SBI dalam angka 2016

AGAMA

99,59% mayoritas penduduk di kecamatan SBI beragama islam dan sisanya beragama Kristen dan Hindu.

7

Mayoritas Penduduk Kecamatan SBI beragama islam yaitu sebanyak 9.113 jiwa atau 99,59% dari seluruh penduduk di Kecamatan SBI. Sisanya adalah 10 jiwa beragama kristen dan 27 jiwa beragama hindu.

Penduduk Menurut Agama di Kecamatan Sindang Beliti Ilir, 2015

AGAMA	JIWA
ISLAM	9.076
KATOLIK	-
KRISTEN LAINNYA	10
HINDU	27
BUDHA	-
JUMLAH	9.113

Sumber ; Kecamatan Sindang Beliti Ilir Dalam Angka 2016

Terdapat 18 rumah ibadah di Kecamatan ini terdiri dari 15 unit masjid, dan 3 unit mushollah.

RUMAH IBADAH	UNIT
MASJID	15
MUSHOLA	3
GEREJA	0
PURA	0
JUMLAH	18

Sumber ; Kecamatan Sindang Beliti Ilir dalam Angka 2016

DATA

MENCERDASKAN BANGSA



**BADAN PUSAT STATISTIK
KABUPATEN REJANG LEBONG**

Jln. S. Sukowati No.36 Curup Bengkulu 39114

Telp. (0732) 21153 Faks. (0732) 24588

Website : <http://rejanglebongkab.bps.go.id> Email : bps1702@bps.go.id



STATISTIK DAERAH KECAMATAN SINDANG BELITI ILIR 2016

Anggota Tim Penyusun :

- Pengarah : Ir. Marwansyah
- Editor : Nailis Tsiqoh, S.ST
- Penulis : Nani Sumarni, S.Si (KSK Binduriang)
- Pengolah Data dan Grafik : Nani Sumarni, S.Si (KSK Binduriang)
- Gambar Kulit : Nani Sumarni, S.Si (KSK Binduriang)

<https://rejanglebak.bps.go.id/>