

STATISTIK DAERAH KECAMATAN MEDAN SELAYANG 2015



**BADAN PUSAT STATISTIK
KOTA MEDAN**

**STATISTIK DAERAH
KECAMATAN MEDAN SELAYANG
2015**

<http://medankota.bps.go.id>

STATISTIK DAERAH KECAMATAN MEDAN SELAYANG 2015

ISSN :

No. Publikasi : 12750.1535

Katalog BPS : 1101002.1275.100

Ukuran Buku : 18,2 x 25,7 cm

Jumlah Halaman : (vi + 26) halaman

Naskah :

Koordinator Statistik Kecamatan Medan Selayang

Penyunting :

Seksi Neraca Wilayah dan Analisis Statistik

Gambar Kulit :

Seksi Neraca Wilayah dan Analisis Statistik

Diterbitkan Oleh :

Badan Pusat Statistik Kota Medan

Boleh dikutip dengan menyebut sumbernya



Kata Sambutan

KATA SAMBUTAN



Dengan memanjatkan puji syukur kepada Tuhan Yang Maha Esa BPS Kota Medan dapat menerbitkan Publikasi Statistik Daerah Kecamatan Medan Selayang 2015, publikasi ini merupakan publikasi pertama yang diterbitkan oleh BPS Kota Medan.

Dalam publikasi ini memuat data dan indikator-indikator terpilih yang dianggap dapat mewakili keadaan sosial, ekonomi dan demografi Kecamatan Medan Selayang dan juga publikasi ini lebih menekankan pada analisis datanya.

Publikasi ini diharapkan dapat dimanfaatkan baik oleh pemerintah, swasta, mahasiswa dan masyarakat sebagai dasar perencanaan, evaluasi dan monitoring pembangunan di Kecamatan Medan Selayang ini.

Akhirnya segala kritik dan saran dari pengguna data sangat diharapkan demi penyempurnaan publikasi ini dimasa datang dan semoga publikasi ini bermanfaat.

Medan, November 2015

Kepala Badan Pusat Statistik,
Kota Medan

Darwis Sitorus, S.Si, M.Si
NIP. 19650801 198901 1 002

Kata Pengantar

Publikasi **Statistik Daerah Kecamatan Medan Selayang 2015** diterbitkan oleh Badan Pusat Statistik Kota Medan berisi berbagai data dan informasi terpilih seputar Kecamatan Medan Selayang yang dianalisis secara sederhana untuk membantu pengguna data memahami perkembangan serta potensi yang ada di Kecamatan Medan Selayang.

Publikasi ini diterbitkan untuk melengkapi publikasi-publikasi statistik yang sudah terbit secara rutin setiap tahun. Berbeda dengan publikasi-publikasi yang sudah ada, publikasi ini lebih menekankan pada analisis.

Materi yang disajikan dalam publikasi ini memuat berbagai informasi/indikator terpilih yang terkait dengan pembangunan berbagai sektor di Kecamatan Medan Selayang dan diharapkan dapat menjadi bahan rujukan/kajian dalam perencanaan dan evaluasi kegiatan pembangunan.

Kritik dan saran konstruktif berbagai pihak kami harapkan untuk penyempurnaan penerbitan mendatang. Semoga publikasi ini mampu memenuhi tuntutan kebutuhan data statistik

Medan, November 2015
Koordinator Statistik Kecamatan
Medan Selayang

H.SM.ANGGI ISKANDAR HRP
NIP. 19840209 200701 1 001

DAFTAR ISI

1. Geografi	1
2. Pemerintahan	2
3. Penduduk	3
4. Ketenagakerjaan	5
5. Pendidikan	6
6. Kesehatan	7
7. Perumahan	9
8. Hotel dan Pariwisata	10
9. Perbankan dan Investasi	11
Lampiran Tabel	13

DATA & ANALISIS

<http://medanKota.bps.go.id>

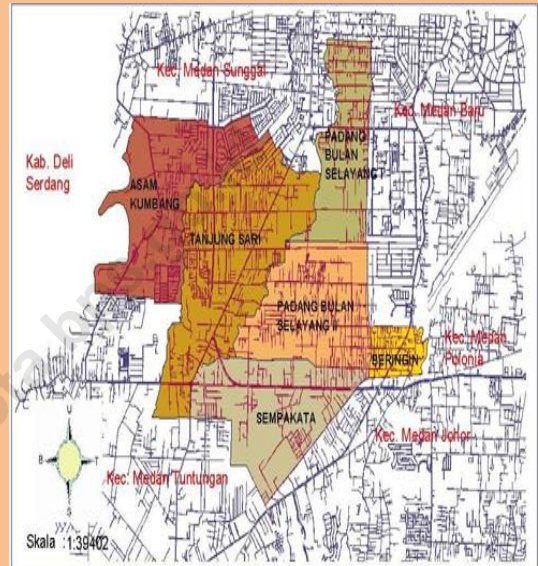
Luas wilayah Kecamatan Medan Selayang sekitar 7,78 km² atau sekitar 2,93 persen dari total luas wilayah Kota Medan.

Kecamatan Medan Selayang merupakan Kecamatan di Kota Medan yang mempunyai luas wilayah sekitar 7,78 km² dengan ketinggian wilayah 30 meter di atas permukaan laut. Secara geografis, di sebelah Utara Kecamatan Medan Selayang berbatasan langsung dengan Kecamatan Medan Sunggal, sebelah selatan berbatasan dengan Kecamatan Medan Tuntungan, sebelah Timur berbatasan dengan Kecamatan Medan Polonia, sedangkan di sebelah Barat berbatasan dengan Kecamatan Medan Baru.

Kelurahan PB Selayang II merupakan kelurahan terluas di Kecamatan Medan Selayang yaitu sekitar 5,10 km² atau sebesar 29,42 persen dari total luas Kecamatan Medan Selayang, sedangkan kelurahan dengan wilayah terkecil yaitu Kelurahan Beringin dengan luas wilayah hanya 0,79 km² atau sebesar 3,32 persen dari luas wilayah Kecamatan Medan Selayang secara total.

Ditinjau dari jarak antara kantor kelurahan dan kantor kecamatan, kantor Kelurahan PB Selayang I memiliki jarak terjauh dari kantor Kecamatan Medan Selayang yaitu sekitar 7 km sedangkan yang terdekat yaitu kantor Kelurahan PB Selayang II yaitu sekitar 1 km.

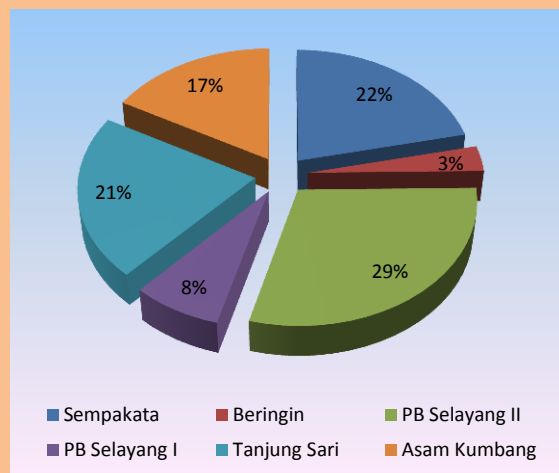
Peta Kecamatan Medan Selayang



*** **Tahukah Anda**

Jarak kantor Kecamatan Medan Selayang ke kantor Walikota Medan yaitu sekitar 7km.

Luas Wilayah Kecamatan Medan Selayang Dirinci Menurut Kelurahan (%)



2

PEMERINTAHAN

Wilayah Administrasi Kecamatan Medan Selayang terdiri dari 6 kelurahan dan 63 lingkungan

Jumlah Wilayah Administrasi di Kecamatan Medan Selayang

Wilayah Administrasi	2014
Kelurahan	6
Lingkungan	63

Sumber: Kec. Medan Selayang Dalam Angka

*** Tahukah Anda

Terdapat 6 orang Linmas di Kecamatan Medan Selayang pada tahun 2013.

Jumlah PNS dilingkungan Kecamatan Medan Selayang

GOLONGAN/ RUANG	2014
Golongan I	1
Golongan II	23
Golongan III	120
Golongan IV	18
Jumlah	162

Sumber: Kec. Medan Selayang Dalam Angka

Kecamatan Medan Selayang dipimpin oleh seorang Camat, saat ini terdiri dari 6 kelurahan yang terbagi atas 63 lingkungan.

Tahun 2014, Kecamatan Medan Selayang memiliki total 104 pegawai negeri sipil yang sebagian besar dialokasikan di kantor-kantor kelurahan yakni sebanyak 35 pegawai.

Bila dirinci menurut golongan, pada tahun 2014 dari 35 pegawai negeri sipil di kantor-kantor kelurahan se Kecamatan Medan Selayang, ternyata sebagian besar pegawai negeri sudah bergolongan III yaitu sebanyak 31 pegawai.

Jumlah pegawai negeri sipil terbanyak berada di Kelurahan PB. Selayang I, PB Selayang II, Tj. Sari, dan Asam Kumbang yaitu sebanyak 6 orang di Tiap Kelurahan, sedangkan kelurahan yang mempunyai pegawai negeri sipil paling sedikit yaitu Kelurahan Sempakata dan Kelurahan Beringin dan Kelurahan Sempakata yaitu hanya sebanyak 5 orang di tiap Kelurahan.

Semua kelurahan di Kecamatan Medan Selayang Pertahanan Sipil berupa 1 orang di tiap-tiap kelurahannya.



3

Jumlah penduduk Kecamatan Medan Selayang tahun 2014 sebanyak 104.454 jiwa terdiri dari 51.570 jiwa penduduk laki-laki dan 52.884 jiwa penduduk perempuan

Pada tahun 2014 jumlah penduduk Kecamatan Medan Selayang sebanyak 104.454 jiwa penduduk dimana penduduk terbanyak berada di Kelurahan Tanjung Sari yaitu sebanyak 34.382 jiwa, sedangkan jumlah penduduk yang paling sedikit terdapat di Kelurahan Beringin yaitu sebanyak 8.842 jiwa.

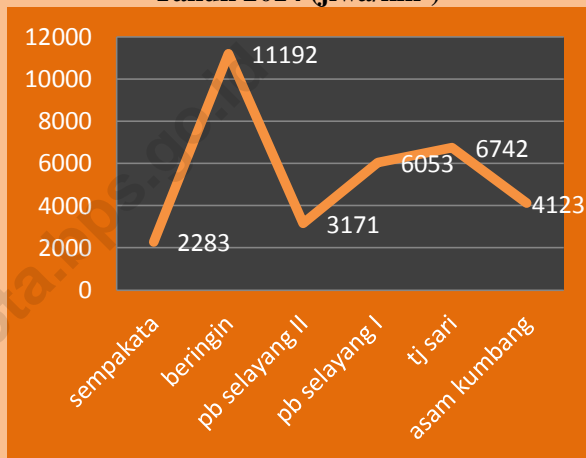
Bila dibandingkan antara jumlah penduduk serta luas wilayahnya, maka Kelurahan Beringin merupakan kelurahan terpadat yaitu 11.192 jiwa tiap km², lebih padat bila dibandingkan dengan tahun sebelumnya

Jumlah Penduduk Kecamatan Medan Selayang pada tahun 2014 sebanyak 104.454 jiwa penduduk terdiri dari 51.570 jiwa penduduk laki-laki dan 52.884 jiwa perempuan.

Berdasarkan kelompok umur, pada tahun 2014 distribusi penduduk Kecamatan Medan Selayang relatif lebih banyak pada usia produktif.

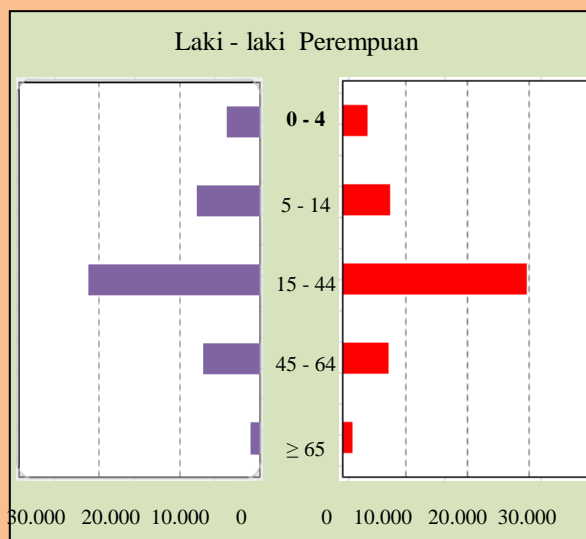
Tercatat sebanyak 491 penduduk yang lahir sepanjang tahun 2014 di Kecamatan Medan Selayang, sedangkan hanya 270 orang yang meninggal.

Banyaknya Penduduk Kecamatan Medan Selayang Menurut Kelurahan Tahun 2014 (jiwa/km²)



Sumber: Kecamatan Medan Selayang Dalam Angka 2014

Piramida Penduduk Kecamatan Medan Selayang Tahun 2014



3

PENDUDUK

Kepadatan penduduk Kecamatan Medan Selayang sebesar 4.391 jiwa/km², sedangkan jumlah rumah tangga pada tahun 2014 tercatat sebanyak 27.440 rumah tangga.

Jumlah Penduduk Kecamatan Medan Selayang Tahun 2014 (jiwa)



Sumber: Kec. Medan Selayang Dalam Angka 2015

Banyaknya Mutasi dan Mutandis di Kecamatan Medan Selayang Menurut Kelurahan Tahun 2014 (jiwa)

Kelurahan	Lahir	Mati	Datang	Pindah
(1)	(2)	(3)	(4)	(5)
Sempakata	43	9	146	45
Beringin	93	44	114	146
PB Selayang II	149	41	312	350
PB Selayang I	20	33	48	94
Tanjung Sari	104	57	360	279
Asam Kumbang	82	86	229	233
MEDAN SELAYANG	491	270	1209	1147

Sumber: Kec. Medan Selayang Dalam Angka 2015

Dari sisi mobiltas penduduk, di Kecamatan Medan Selayang ini cukup ramai yakni selama tahun 2014 tercatat hanya 1.209 orang datang dan 1.147 orang pindah dari kecamatan ini.

Jumlah Rumah Tangga pada tahun 2014 tercatat sebanyak 27.440 rumah tangga dimana rumah tangga terbanyak berada pada Kelurahan Tanjung Sari yaitu sebanyak 9.634 rumah tangga, sedangkan yang paling sedikit terdapat pada Kelurahan beringin yaitu hanya sebanyak 2.296 rumah tangga.

Banyaknya penduduk keturunan Cina pada tahun 2014 di Kecamatan Medan Selayang sebesar 1.239 jiwa dimana 496 jiwa adalah penduduk laki-laki, sedangkan sisanya sebanyak 743 jiwa merupakan penduduk perempuan.

Banyaknya penduduk usia 7-12 tahun yang berstatus sekolah sebanyak 100,00 persen, yang berarti semua anak usia 7 – 12 tahun duduk di bangku sekolah pada tahun 2013

*** *Tahukah Anda*

Sex ratio Kecamatan Medan Selayang sebesar 97,32 tahun 2014 yang berarti pada setiap 100 orang penduduk perempuan terdapat 97 orang penduduk laki-laki.



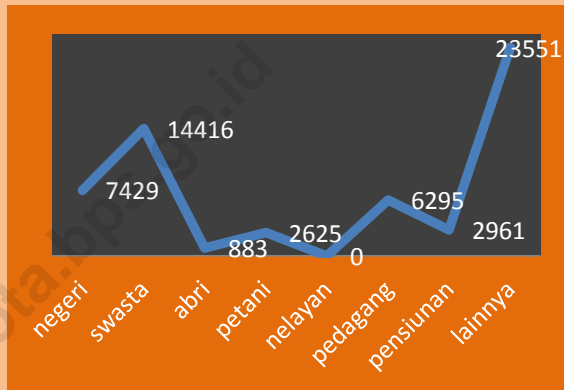
Dari total jumlah penduduk Kecamatan Medan Selayang pada tahun 2014, tercatat sebanyak 58.160 orang yang bekerja.

Sebanyak 7.429 orang atau 7,42 persen bekerja sebagai pegawai negeri, sebanyak 14.416 orang atau 14,41 persen bekerja sebagai pegawai swasta, sebanyak 883 orang atau 8,83 persen bekerja sebagai ABRI, sebanyak 2.625 orang atau 2,62 persen bekerja sebagai petani, sebanyak 6.295 orang atau 6,29 persen bekerja sebagai pedagang, sebanyak 2.961 orang atau 2,96 persen berstatus sebagai pensiunan dan sebanyak 23.551 orang atau 23,55 persen bekerja pada kegiatan lainnya.

***** Tahukah Anda**

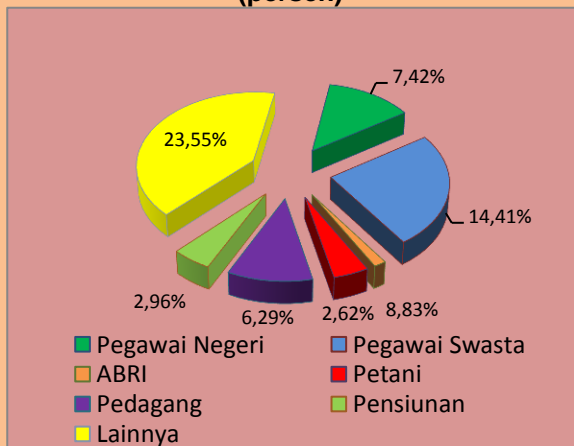
Persentase terbesar penduduk yang bekerja di Kecamatan Medan Selayang pada tahun 2014 adalah bekerja sebagai pekerja lainnya yaitu sebesar 23 persen.

Komposisi Mata Pencaharian Penduduk Kecamatan Medan Selayang Tahun 2013 (jiwa)



Sumber: Kec. Medan Selayang Dalam Angka 2015

Komposisi Mata Pencaharian Penduduk Kecamatan Medan Selayang Tahun 2014 (persen)



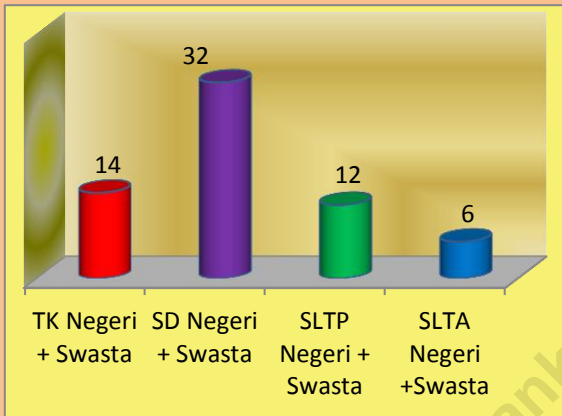
Sumber: Kec. Medan Selayang Dalam Angka 2015

5

PENDIDIKAN

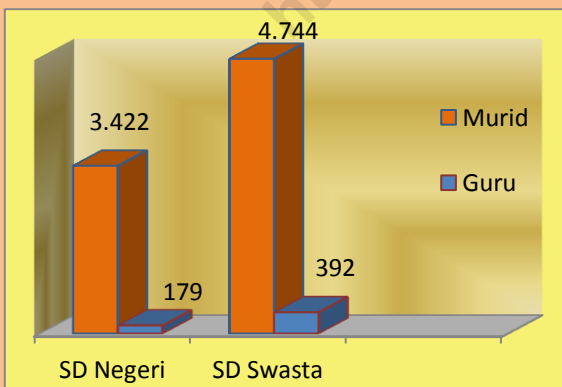
Terdapat 64 sekolah pada tahun 2014 di Kecamatan Medan Selayang yang terdiri dari 14 TK, 32 SD, 12 SLTP dan 6 SLTA/SMK.

Jumlah Sekolah di Kecamatan Medan Selayang Tahun 2014



Sumber: Kec. Medan Selayang Dalam Angka 2015

Jumlah Guru dan Murid SD Negeri dan SD Swasta di Kecamatan Medan Selayang Tahun 2014



Sumber: Kec. Medan Selayang Dalam Angka 2015

Pada tahun 2014 tercatat ada sejumlah fasilitas pendidikan di Kecamatan Medan Selayang yaitu sebanyak 12 TK Swasta, 8 SD Negeri dan 2 SD Swasta, 1 SLTP Negeri dan 11 SLTP Swasta, 5 SLTA Swasta dan 1 SMK Swasta.

Selain itu tercatat sebanyak 3.551 siswa bersekolah di SD Negeri, 4.744 siswa bersekolah di SD Swasta, pada tahun 2014 di Kecamatan Medan Selayang.

Jumlah guru yang mengajar di SD negeri di Kecamatan Medan Selayang Tahun 2014 sebanyak 179 orang, serta sebanyak 392 orang guru mengajar di SD Swasta.

*** *Tahukah Anda*

Pada tahun 2014 rasio guru SD terhadap Murid SD hanya sebesar 0,06 di Kecamatan Medan Selayang.

Kecamatan Medan Selayang mengadakan pelayanan kesehatan dasar tanpa bayar di tingkat Puskesmas dan adanya jaminan kesehatan masyarakat seperti Kartu Sehat dan Jamkesmas untuk masyarakat miskin.

Fasilitas kesehatan yang ada di Kecamatan Medan Selayang dapat dikatakan sudah cukup banyak namun belum merata tersebar di tiap kelurahannya. Tercatat bahwa pada tahun 2014 di Kecamatan Medan Selayang hanya terdapat 6 rumah sakit yang terletak di Kelurahan Sempakata, PB. Selayang II, dan Tanjung Sari

Dari sisi tenaga medis yang terdapat di Kecamatan Medan Selayang belum tersebar di masing-masing kelurahan dimana pendistribusiannya disesuaikan dengan kebutuhan masing-masing kelurahan.

Penduduk Kecamatan Medan Selayang tergolong sudah lebih banyak yang berpartisipasi dalam penekanan jumlah penduduk bila dibandingkan dengan tahun sebelumnya. Terlihat dari sejumlah wanita usia subur, lebih dari setengahnya sudah menggunakan alat kontrasepsi.

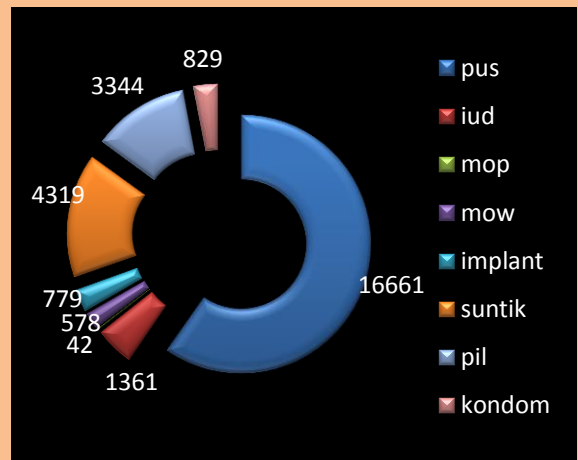
Pada tahun 2014 ada tujuh alat kontrasepsi yang digunakan pasangan usia subur di Kecamatan Medan Selayang yaitu alat kontrasepsi pil 3.244, suntik sebanyak 4.319 orang, IUD 1.367, Implan 779, Kondom 829, MOW 578, serta hanya sebanyak 42 pasangan usia subur yang menggunakan alat kontrasepsi MOP.

Statistik Kesehatan Kecamatan Medan Selayang Tahun 2013

Jenis Fasilitas Kesehatan	Jumlah
Rumah Sakit	6
Puskesmas	3
BPU	18
BKIA	0
Posyandu	42
Dokter	38
Bidan	36

Sumber: Kec. Medan Selayang Dalam Angka 2015

Jumlah Alat Kontrasepsi Yang Dipakai Menurut Jenis Alat Kontrasepsi Tahun 2014



Sumber: Kec. Medan Selayang Dalam Angka 2015

6

KESEHATAN

Posyandu telah tersebar di semua Kelurahan.



Jumlah Fasilitas Kesehatan dan Tenaga Medis di Kecamatan Medan Selayang Tahun 2014

Kelurahan	Rmh sakit	Pus kes mas	BPU	BKIA
Sempakata	3	0	0	0
Beringin	0	0	2	0
PB Selayang II	1	1	9	0
PB Selayang I	0	0	2	0
Tanjung Sari	2	1	4	0
Asam Kumbang	0	1	1	0

Sumber: Kec.Medan Selayang Dalam Angka 2015

Jumlah Fasilitas Kesehatan dan Tenaga Medis di Kecamatan Medan Selayang Tahun 2014

Kelurahan	Pos yandu	Dokter	Bidan
Sempakata	4	1	3
Beringin	5	5	4
PB Selayang II	9	8	8
PB Selayang I	7	2	5
Tanjung Sari	10	19	12
Asam Kumbang	7	3	4

Sumber: Kec.Medan Selayang Dalam Angka 2015

Fasilitas Kesehatan di Kecamatan Medan Selayang belum tersebar keseluruh Kelurahan. Ada sebanyak 2 Rumah Sakit terdapat di Kelurahan Sempakata, 2 Rumah Sakit terdapat di Kelurahan Tanjung Sari, dan 1 Rumah Sakit Terdapat di Kelurahan PB. Selayang II. Di setiap kelurahan terdapat fasilitas kesehatan posyandu.

Ketersediaan tenaga kesehatan dan fasilitas kesehatan di Kecamatan Medan Selayang pada tahun 2014 tercatat terdapat 6 rumah sakit, 3puskesmas, 18 BPU, 0 BKIA serta sebanyak 42 posyandu.Hanya di kelurahan PB Selayang II terdapat puskesmas sebanyak 1 puskesmas induk.

Adapun tenaga medis yang terdapat di Kecamatan Medan Selayangsebanyak 38 orang dokter dan 36 orang bidan yang siap melayani penduduk di Kecamatan Medan Selayang.

Tenaga medis pun telah tersebar di semua kelurahan, tenaga medis terbanyak terdapat di Kelurahan Tanjung Sari sebanyak 19 orang dokter dan 12 orang bidan,



7

Pada tahun 2014 di Kecamatan Medan Selayang ada sekitar 31.106 pelanggan yang menggunakan Listrik Negara. Angka ini terdiri dari pelanggan rumah tangga sebesar 31.106 serta tidak ada satu pun pelanggan yang bukan rumah tangga.

Jumlah pelanggan listrik terbanyak terdapat di Kelurahan Tanjung Sari sebanyak 9.038 serta jumlah pelanggan paling sedikit terdapat di Kelurahan Beringin yakni sebanyak 2.520 pelanggan.

Pada tahun 2014 di Kecamatan Medan Selayang ada sekitar 29.076 pelanggan air minum (PAM). Angka ini hanya terdiri dari pelanggan rumah tangga saja sebesar 29.076 serta tidak terdapat pelanggan yang merupakan non rumah tangga.

***** Tahukah Anda**

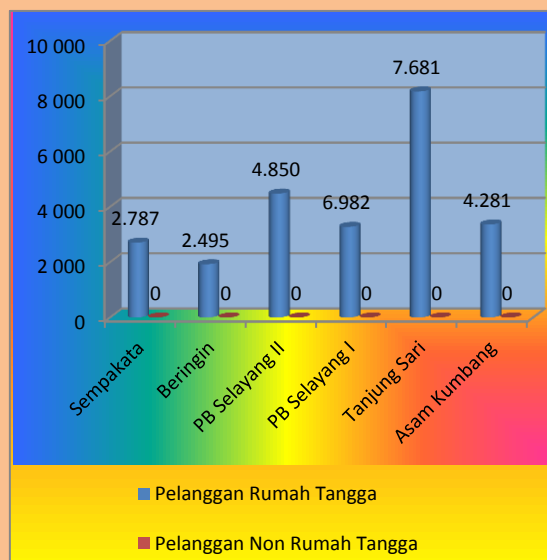
Seluruh rumah tangga di Kecamatan Medan Selayang telah memiliki akses listrik PLN pada tahun 2014

Jumlah Pelanggan Listrik Negara di Kecamatan Medan Selayang

Kelurahan	Pelanggan Rumah Tangga	Pelanggan Non Rumah Tangga
Sempakata	2.815	0
Beringin	2.520	0
PB Selayang II	5.390	0
PB Selayang I	7.018	0
Tanjung Sari	9.038	0
Asam Kumbang	4.325	0

Sumber: Kec.Medan Selayang Dalam Angka 2015

Jumlah Pelanggan Air Minum (PAM) di Kecamatan Medan Selayang



8

HOTEL & PARIWISATA

Pariwisata kurang memaral di Kecamatan Medan Selayang



Statistik Restoran di Kecamatan Medan Selayang tahun 2014

Kelurahan	Restoran Rumah makan	Warung Makan
Sempakata	11	12
Beringin	2	31
PB Selayang II	11	113
PB Selayang I	15	48
Tanjung Sari	19	66
Asam Kumbang	20	43
Jumlah	78	313

Sumber: Kec.Medan Selayang Dalam Angka 2015

Kelurahan	Hotel/Losmen	Bioskop	Night Club	Bilyard
Sempakata	1	0	5	1
Beringin	0	0	0	7
PB Selayang II	0	0	0	3
PB Selayang I	0	0	0	2
Tanjung Sari	0	0	0	2
Asam Kumbang	0	0	0	3
Jumlah	1	0	5	18

Sumber: Kec.Medan Selayang Dalam Angka 2015

Di Kecamatan Medan Selayang tidak bioskop. Sarana hiburan yang ada di Kecamatan Medan Selayang berupa Night Club/Karaoke sebanyak 5 buah, tempat bermain bilyard sebanyak 18 buah, restoran ataupun rumah makan di Kecamatan ini sekitar 78 buah, serta terdapat 313 warung makan. Tercatat 1 hotel di Kecamatan Medan Selayang ini antara lain 1 di Kelurahan Sempakata,

Adapun terdapat sarana tempat permainan video game/play station yang ada di Kecamatan Medan Selayang sebanyak 29 buah serta terdapat 0 tempat penyewaan Kaset Video/VCD/DVD.

***** Tahukah Anda**

Pada tahun 2014 di Kecamatan Medan Selayang tidak ada Bioskop

Ketersediaan fasilitas keuangan untuk menunjang kegiatan ekonomi di Kecamatan Medan Selayang belum merata di setiap kelurahan. Hanya terdapat 9 Bank, 7 perusahaan leasing serta terdapat 2 koperasi.

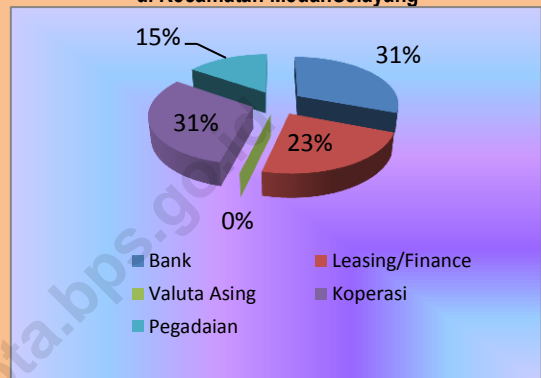
Bank di Kecamatan Medan Selayang terdapat di Kelurahan Sempakata sebanyak 2 buah, Tanjung Sari 5 buah, dan kelurahan Asam Kumbang 2 buah.

Adapun Perusahaan Leasing hanya terdapat 7 buah yang terletak di Kelurahan Beringin, PB. Selayang I, Tanjung Sari, dan Asam Kumbang. Untuk lembaga keuangan berupa koperasi hanya terdapat di Kelurahan Beringin terdapat 1 buah, di Kelurahan Tanjung Sari terdapat 1 buah.

*** Tahukah Anda

Pada tahun 2014 di Kecamatan Medan Selayang tidak terdapat satupun lembaga keuangan berupa valuta asing

Statistik Fasilitas Keuangan di Kecamatan Medan Selayang



Banyaknya Lembaga Keuangan di Kecamatan Medan Selayang Tahun 2014

Kelurahan	Bank	Leasing	Valuta Asing
Sempakata	2	0	0
Beringin	0	2	0
PB Selayang II	0	0	0
PB Selayang I	0	1	0
Tanjung Sari	5	2	0
Asam Kumbang	2	2	0

Kelurahan	Koperasi	Pegadaian	Jumlah
Sempakata	0	0	0
Beringin	1	0	1
PB Selayang II	0	0	0
PB Selayang I	0	0	0
Tanjung Sari	1	4	5
Asam Kumbang	0	1	1

Sumber: Kec. Medan Selayang Dalam Angka 2014

<http://medankota.bps.go.id>

LAMPIRAN TABEL

**Tabel 1. Luas Wilayah Dirinci per Kelurahan
di Kecamatan Medan Selayang
Tahun 2014**

Kelurahan	Luas (Km ²)	Persentase terhadap Luas Kecamatan
(1)	(2)	(3)
1. Sempakata	5,10	21,44
2. Beringin	0,79	3,32
3. PB Selayang II	7,0	29,42
4. PB Selayang I	1,80	7,57
5. Tanjung Sari	5,10	21,44
6. Asam Kumbang	4,00	16,81
Jumlah	23,79	100

**Tabel 2. Jarak Kantor Lurah ke Kantor Camat
di Kecamatan Medan Selayang
Tahun 2014**

Kelurahan	Jarak ke Kantor Camat (Km)
(1)	(2)
1. Sempakata	3
2. Beringin	2
3. PB Selayang II	1
4. PB Selayang I	6
5. Tanjung Sari	3
6. Asam Kumbang	5
Rata-rata	20

**Tabel 3. Banyaknya Lingkungan, RW, RT, dan Blok Sensus
Dirinci Menurut Kelurahan di Kecamatan Medan Selayang
Tahun 2014**

Kelurahan	Jumlah			
	Lingkungan	RW	RT	Blok Sensus
(1)	(2)	(3)	(4)	(5)
1. Sempakata	6	0	0	27
2. Beringin	6	0	0	18
3. PB Selayang II	17	0	0	57
4. PB Selayang I	10	0	0	24
5. Tanjung Sari	14	0	0	81
6. Asam Kumbang	10	0	0	34
Jumlah	63	0	0	241

**Tabel 4. Banyaknya Pegawai Negeri Menurut Golongan
Dirinci Menurut Kelurahan di Kecamatan Medan Selayang
Tahun 2014 (Jiwa)**

Kelurahan	Golongan					Jumlah
	I	II	III	IV	Lainn ya	
(1)	(2)	(3)	(4)	(5)	(6)	(7)
1. Sempakata	0	0	4	0	1	5
2. Beringin	0	0	5	1	0	5
3. PB Selayang II	0	1	5	0	0	6
4. PB Selayang I	0	2	4	0	0	6
5. Tanjung Sari	0	0	7	0	0	7
6. Asam Kumbang	0	0	6	0	0	6
Jumlah	0	3	31	0	0	35

**Tabel 5. Banyaknya Pertahanan Sipil Menurut Kelurahan
di Kecamatan Medan Selayang
Tahun 2014**

Kelurahan	Pertahanan Sipil			Jumlah
	Wanra	Kamra	Linmas	
(1)	(2)	(3)	(4)	(5)
1. Sempakata	0	0	1	1
2. Beringin	0	0	1	1
3. PB Selayang II	0	0	1	1
4. PB Selayang I	0	0	1	1
5. Tanjung Sari	0	0	1	1
6. Asam Kumbang	0	0	1	1
Jumlah	0	0	0	6

**Tabel 6. Jumlah Penduduk, Luas Kelurahan Kepadatan Penduduk
Dirinci Menurut Kelurahan di Kecamatan Medan Selayang
Tahun 2014**

Kelurahan	Jumlah Penduduk (Jiwa)	Luas Wilayah (Km ²)	Kepadatan Penduduk Per Km ²
(1)	(2)	(3)	(4)
1. Sempakata	11.643	5,10	2.283
2. Beringin	8.842	0,79	11.192
3. PB Selayang II	22.197	7,00	3.171
4. PB Selayang I	10.896	1,80	6.053
5. Tanjung Sari	34.382	5,10	6.742
6. Asam Kumbang	16.494	4,10	4.123
Jumlah	104.454	23,89	4.391

**Tabel 7. Banyaknya Rumah Tangga, Penduduk dan Rata-rata Anggota
Rumah Tangga Dirinci Menurut Kelurahan di Kecamatan
Medan Selayang Tahun 2014**

Kelurahan	Banyaknya		Rata-rata anggota Rumah Tangga
	Rumah Tangga	Penduduk (Jiwa)	
(1)	(2)	(3)	(4)
1. Sempakata	3.037	11.643	4
2. Beringin	2.296	8.842	4
3. PB Selayang II	5.232	22.197	4
4. PB Selayang I	3.403	10.896	3
5. Tanjung Sari	9.634	34.382	4
6. Asam Kumbang	3.838	16.494	4
Jumlah	27.440	104.454	4

**Tabel 8. Jumlah Penduduk Menurut Jenis Kelamin Dirinci
Menurut Kelurahan di Kecamatan Medan Selayang
Tahun 2014**

Kelurahan	Jenis Kelamin		Jumlah (Jiwa)
	Laki-laki (Jiwa)	Perempuan (Jiwa)	
(1)	(2)	(3)	(4)
1. Sempakata	5.510	6.133	11.643
2. Beringin	4.133	4.709	8.842
3. PB Selayang II	11.061	11.136	22.197
4. PB Selayang I	5.386	5.510	10.896
5. Tanjung Sari	17.169	17.213	34.382
6. Asam Kumbang	8.311	8.183	16.494
Medan Selayang	51.570	52.884	104.454

**Tabel 9. Jumlah Penduduk Menurut Kelompok Umur dan Jenis Kelamin
di Kecamatan Medan Selayang
Tahun 2014**

Kelompok Umur	Jenis Kelamin		Jumlah (Jiwa)
	Laki-laki (Jiwa)	Perempuan (Jiwa)	
(1)	(2)	(3)	(4)
0 – 4	5.027	4.820	9.847
5 – 14	9.206	8.750	17.956
15 – 44	27.083	28.216	55.299
46 – 64	8.669	8.986	17.655
>= 65	1.603	2.109	3.712
Medan Selayang	51.588	52.881	104.469

**Tabel 10. Banyaknya Rumah Sakit, Puskesmas, BPU dan BKIA
Dirinci Menurut Kelurahan di Kecamatan Medan Selayang
Tahun 2014**

Kelurahan	Rumah Sakit	Puskes mas	BPU	BKIA
(1)	(2)	(3)	(4)	(5)
1. Sempakata	3	0	0	0
2. Beringin	0	0	2	0
3. PB Selayang II	1	1	9	0
4. PB Selayang I	0	0	2	0
5. Tanjung Sari	2	1	4	0
6. Asam Kumbang	0	1	1	0
Medan Selayang	6	3	18	0

**Tabel 11. Jumlah Posyandu, Dokter dan Bidan Yang Melayani KB
Dirinci Menurut Kelurahan di Kecamatan Medan Selayang
Tahun 2014**

Kelurahan	Posyandu	Dokter (Jiwa)	Bidan (Jiwa)
(1)	(2)	(3)	(4)
1. Sempakata	4	1	3
2. Beringin	5	5	4
3. PB Selayang II	9	8	8
4. PB Selayang I	7	2	5
5. Tanjung Sari	10	19	12
6. Asam Kumbang	7	3	4
Medan Selayang	42	38	36

DATA

Mencerdaskan Bangsa

<http://medankota.bps.go.id>



BADAN PUSAT STATISTIKKOTA MEDAN

Jl.Gaperta/Brigjen H Abdul Manaf Lubis No. 311

Helvetia - Medan 20124

Telp.(061) 8449289 – Fax (061) 8449270

Email :bps1275@bps.go.id

Homepage :<http://medankota.bps.go.id>