

KECAMATAN ENGGANO DALAM ANGKA 2017



BADAN PUSAT STATISTIK
KABUPATEN BENGKULU UTARA

KECAMATAN ENGGANO DALAM ANGKA 2017



BADAN PUSAT STATISTIK
KABUPATEN BENGKULU UTARA

KECAMATAN ENGGANO DALAM ANGKA 2017

ISSN	:	
No. Publikasi	:	170306.1702
Katalog BPS	:	1102001.1703010
Ukuran Buku	:	21 Cm x 15 Cm
Jumlah Halaman	:	52 + xvi Hal
Naskah	:	BPS Kab. Bengkulu Utara
Gambar kulit	:	BPS Kab. Bengkulu Utara
Ditebitkan Oleh	:	BPS Kab. Bengkulu Utara
Dicetak oleh	:	

Dilarang mengumumkan, mendistribusikan, mengomunikasikan, dan/atau menggandakan sebagian atau seluruh isi buku ini untuk tujuan komersial tanpa izin tertulis dari Badan Pusat Statistik.

BADAN PUSAT STATISTIK
KABUPATEN BENGKULU UTARA

SAMBUTAN KEPALA

Saya menyambut baik atas terbitnya Publikasi “KECAMATAN ENGGANO DALAM ANGKA TAHUN 2017” karena merupakan upaya dalam mengembangkan perstatistikan daerah untuk menyediakan data yang terpadu bagi berbagai keperluan daerah.

Dalam publikasi ini disajikan tabel-tabel, grafik serta uraian-uraian singkat mengenai berbagai bidang. Hal ini dimaksudkan, agar pemakai data akan cepat mendapat gambaran mengenai Kecamatan Enggano dewasa ini, kemajuan pembangunan yang dicapai, serta potensi daerah bagi penanaman modal baik domestik maupun luar negeri.

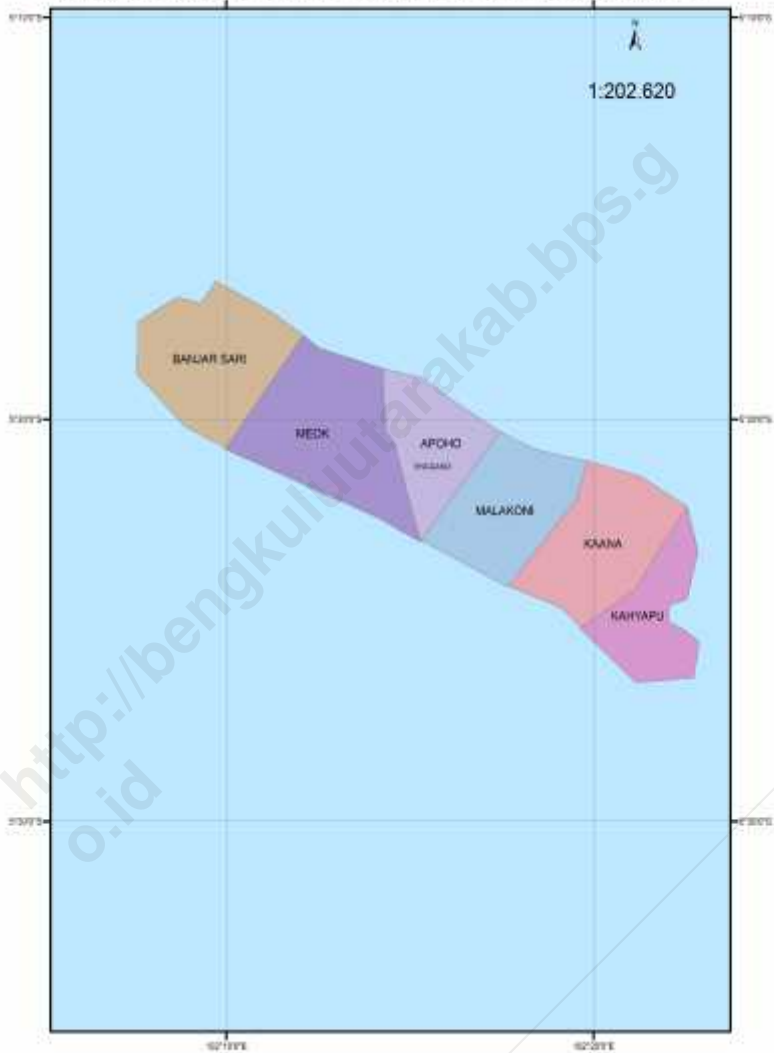
Data statistik yang disajikan dalam publikasi ini merupakan data resmi dari berbagai sumber instansi pemerintah dan swasta. Penyajian datanya diusahakan dalam bentuk tabel statistik yang dapat dengan mudah menunjukkan konsistensinya dan keterpaduannya. Berhasil dengan baik publikasi ini adalah berkat kerjasama yang baik dari Pemkab Bengkulu Utara dan bantuan segenap dinas/instansi serta badan-badan swasta dalam memberikan data yang diperlukan.

Berhubungan dengan itu kami menyampaikan terima kasih kepada semua pihak atas kerjasamanya dan terima kasih pula kepada semua pihak yang membantu dalam penyiapan publikasi ini.

Arga Makmur, September 2017
BPS Kab. Bengkulu Utara
Kepala,

Ir. Marwansyah
NIP. 19670301 199401 1 001

SKETSA PETA KECAMATAN ENGGANO



Sumber: BPS, Kab. Bengkulu Utara

<http://bengkuluutarakab.bps.go.id>

DAFTAR ISI

	Hal
SAMBUTAN KEPALA BPS KAB. BENGKULU UTARA	iii
PETA KECAMATAN.....	v
DAFTAR ISI	viii
DAFTAR TABEL.....	x
DAFTAR GAMBAR.....	xiv
PENJELASAN UMUM	xv
BAB I. GEOGRAFI	1
BAB II. PEMERINTAHAN	5
BAB III. KEPENDUDUKAN	9
BAB IV. PENDIDIKAN	14
BAB V. KESEHATAN DAN SOSIAL.....	22
BAB VI. PERTANIAN	33
BAB VII. KEUANGAN.....	48

<http://bengkuluutarakab.bps.go.id>

DAFTAR TABEL

Tabel	Hal
I. GEOGRAFI	
1.1 Jarak antara Kecamatan dengan Desa di Kecamatan Enggano Tahun 2016.....	2
1.2 Luas Desa di Kecamatan Enggano Tahun 2016	3
1.3 Letak Geografis Desa di Kecamatan Enggano Tahun 2016.....	4
II. PEMERINTAHAN	
2.1. Klasifikasi Desa di Kecamatan Enggano Tahun 2016	7
2.2. Status Desa di Kecamatan Enggano Tahun 2016.....	8
III. KEPENDUDUKAN	
3.1 Jumlah Penduduk dan Kepadatan Penduduk di Kecamatan Enggano Tahun 2016	11
3.2 Banyaknya Rumah Tangga dan Rata-rata anggota Rumah Tangga di Kecamatan Enggano Tahun 2016	12
3.3 Jumlah Penduduk Menurut Jenis Kelamin dan Sex Rasio dirinci Menurut Desa di Kecamatan Enggano Tahun 2016	13

IV. PENDIDIKAN

4.1	Banyaknya Sekolah Dasar (SD) Berdasarkan Statusnya di Kecamatan Enggano Tahun 2016	16
4.1.1	Banyaknya Murid dan Guru Sekolah Dasar (SD) di Kecamatan Enggano Tahun 2010-2016	17
4.2	Banyaknya Sekolah Menengah Pertama (SMP) Berdasarkan Statusnya di Kecamatan Enggano Tahun 2016..	18
4.2.1	Banyaknya Murid Sekolah Menengah Pertama (SMP) di Kecamatan Enggano Tahun 2010-2016	19
4.3	Banyaknya Sekolah Menengah Atas (SMA) berdasarkan Statusnya di Kecamatan Enggano Tahun 2016	20
4.3.1	Banyaknya Murid Sekolah Menengah Atas (SMA) di Kecamatan Enggano Tahun 2010-2016	21

V. KESEHATAN DAN SOSIAL

5.1	Banyaknya Sarana Kesehatan di Kecamatan Enggano Tahun 2016	24
5.2	Banyaknya Klinik Keluarga Berencana (KKB) dan Pos Pelayanan Keluarga Berencana Desa (PPKBD) di Kecamatan Enggano Tahun 2016	25

5.3	Banyaknya Pasangan Usia Subur, Akseptor Aktif dan Persentase Terhadap PUS di Kecamatan Enggano Tahun 2013-2016	26
5.4	Banyaknya Akseptor Baru Keluarga Berencana Menurut Alat Yang digunakan di Kecamatan Enggano Tahun 2011-2016	27
5.5	Banyaknya Akseptor Aktif Keluarga Berencana Menurut Alat Yang digunakan di Kecamatan Enggano Tahun 2012-2016	28
5.6	Banyaknya Tenaga Kesehatan di Kecamatan Enggano Tahun 2016	29
5.7	Banyaknya Sarana Ibadah di Kecamatan Enggano Tahun 2013-2016	30
5.8	Banyaknya Pernikahan di Kecamatan Enggano Tahun 2013-2016 ...	31
5.9	Banyaknya Ternak Kurban pada hari raya Idul Adha di Kecamatan Enggano Tahun 2012-2014	32
VI.	PERTANIAN	
6.1	Luas Lahan Sawah menurut Jenis Pengairan di Kecamatan Enggano Tahun 2014-2016	35
6.2	Produksi Tanaman Padi Sawah dan Padi Ladang di Kecamatan Enggano Tahun 2010-2016	36
6.3	Luas Panen Tanaman Padi Sawah dan Padi Ladang di Kecamatan Enggano Tahun 2010-2016	37

6.4	Luas Tanam Tanaman Perkebunan Rakyat menurut Jenis dan Keadaan Tanaman di Kecamatan Enggano Tahun 2014-2016.....	38
6.5	Produksi Tanaman Perkebunan Rakyat Menurut Jenis Komoditi di Kecamatan Enggano Tahun 2015-2016.....	39
6.6	Jumlah Petani Tanaman Perkebunan Rakyat Menurut Jenis Tanaman di Kecamatan Enggano Tahun 2015-2016..	40
6.7	Luas Tanam Tanaman Palawija di Kecamatan Enggano Tahun 2016.....	41
6.8	Produksi dan Luas Panen Tanaman Palawija di Kecamatan Enggano Tahun 2014-2016	42
6.9	Produksi dan Luas Panen Tanaman Sayur di Kecamatan Enggano Tahun 2013-2014	43
6.10	Produksi Tanaman Buah di Kecamatan Enggano Tahun 2013-2016.	44
6.11	Produksi Perikanan Tangkap dan Jumlah Rumah Tangga Perikanan Tangkap di Kecamatan Enggano Tahun 2014-2016	45
6.12	Populasi Ternak di Kecamatan Enggano Tahun 2010-2016.....	46
6.13	Populasi Unggas di Kecamatan Enggano Tahun 2016	47

VII. KEUANGAN

7.1 Struktur Koperasi Unit Desa (KUD) dan Koperasi Non KUD Yang Berbadan Hukum di Kecamatan Enggano Tahun 2013- 2016	49
7.2 Banyaknya Perdagangan di Kecamatan Enggano Tahun 2014	50
7.3 Realisasi Penerimaan Pajak di Kecamatan Enggano Tahun 2012-2013	51
7.4 Jumlah Wajib Pajak di Kecamatan Enggano Tahun 2014	52

DAFTAR GAMBAR

	Hal
1. Luas Desa di Kecamatan Enggano.....	1

<http://bengkuluutarakab.bps.go.id>

PENJELASAN UMUM

I.1 Batas Wilayah

Kecamatan Enggano merupakan salah satu kecamatan di wilayah Kabupaten Bengkulu Utara. Posisi geografisnya berupa pulau di Samudera Indonesia yang berjarak kurang lebih 110 mil laut dari Pelabuhan Pulau Baai Kota Bengkulu, selain Pulau Enggano sebagai Pulau Utama, di kecamatan ini juga terdapat pulau-pulau kecil yang tak berpenghuni yaitu pulau Dua dan Pulau Mega. Kecamatan Enggano memiliki luas wilayah 400,6 Km persegi.

I.2 Wilayah Administratif

Kecamatan Enggano terdiri dari 6 desa yang seluruhnya sudah berstatus defenitif dengan pusat pemerintahan di desa Apoho.

I.3 Topografi

Kecamatan Enggano merupakan suatu kepulauan yang berada di Samudera Indonesia dengan keadaan topografinya sebagian besar datar, berbukit-bukit dan ada lereng, seluruh desanya berada di pinggir pantai yang berbatasan langsung dengan Samudera Indonesia. Ketinggian wilayah berkisar antara 0 – 50 meter di atas permukaan laut.

I.4 Iklim, Flora dan Fauna

Seperti wilayah Indonesia pada umumnya, kecamatan Enggano beriklim tropis dengan curah hujan yang cukup tinggi sepanjang tahun yaitu berkisar 1.000 – 2.000 mm per tahun dengan variasi cukup merata setiap bulan.

Kecamatan Enggano yang sebagian besar penduduknya adalah nelayan dan petani ini secara ekologi sangat kaya dengan sumber daya alam, baik yang terdapat di daratan maupun di lautan. Kecamatan Enggano merupakan pulau yang masih alami dan belum banyak tersentuh sehingga keaslian ekosistemnya masih terjaga.

Vegetasi yang tumbuh di wilayah Kecamatan Enggano sangat beragam, seperti kayu meranti, pulai, dan lain-lain serta berbagai jenis buah-buahan seperti, mangga, pisang, kedondong dan berbagai tanaman perkebunan seperti kakao, kopi dan karet. Di kecamatan ini juga terdapat hutan lindung yang bertujuan untuk menjaga kelestarian alam. Sedangkan fauna yang banyak dijumpai di Kecamatan Enggano diantaranya Burung Beo dan berbagai jenis burung lainnya, Babi Hutan, Kambing Hutan dan lain sebagainya.

BAB. I. GEOGRAFI

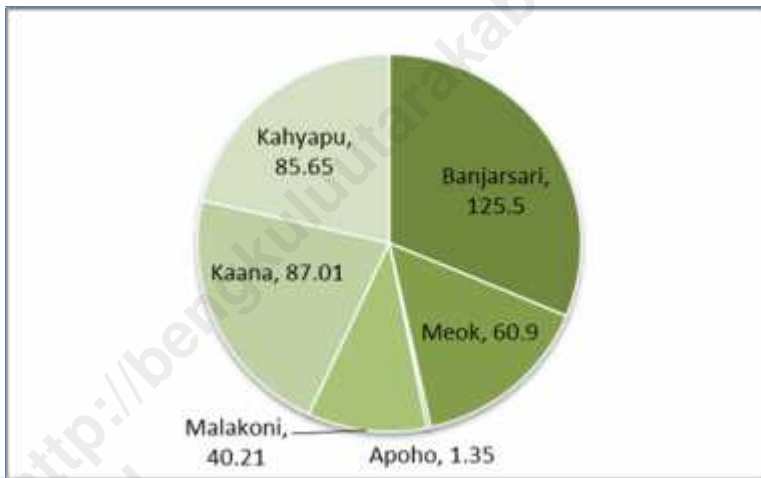


<http://bengkuluutarakab.bps.go.id>

BAB I. GEOGRAFI

Kecamatan Enggano memiliki luas wilayah 400,6 Km². Ditinjau dari jarak setiap desa ke kantor kecamatan, wilayah terjauh adalah Desa Banjarsari dan Desa Kahyapu yang jaraknya ke kantor kecamatan mencapai 17 km sedangkan wilayah yang terdekat adalah Desa Malakoni yang berjarak satu kilometer dari pusat kecamatan di Desa Apoho.

Gambar 1. Luas Desa di Kecamatan Enggano



GEOGRAFI

Tabel 1.1 Jarak antara Desa dengan Ibu Kota Kecamatan Enggano Tahun 2016

No	Desa	Jarak (Km)
(1)	(2)	(3)
1	Banjarsari	17,00
2	Meok	3,00
3	Apoho	0,00
4	Malakoni	1,00
5	Kaana	10,00
6	Kahyapu	17,00

Sumber : Kantor Camat Enggano

Tabel 1.2 Luas Desa di Kecamatan Enggano Tahun 2016

No	Desa	Luas (Km ²)
(1)	(2)	(3)
1	Banjarsari	125,50
2	Meok	60,90
3	Apoho	1,35
4	Malakoni	40,21
5	Kaana	87,01
6	Kahyapu	85,65

Sumber : Pemkab. Bengkulu Utara

Tabel 1.3 Letak Geografis Desa di Kecamatan Enggano Tahun 2016

No	Desa	Pantai	Bukan Pantai
(1)	(2)	(3)	(4)
1	Banjarsari	V	-
2	Meok	V	-
3	Apoho	V	-
4	Malakoni	V	-
5	Kaana	V	-
6	Kahyapu	V	-

Sumber : Potensi Desa 2014

BAB. II. PEMERINTAHAN



BAB II. PEMERINTAHAN

Kecamatan Enggano terdiri atas 6 desa. Berdasarkan klasifikasi desa, semua desa di Kecamatan Enggano merupakan desa *swakarsa*. Dan dilihat dari status desanya, semua desa di Kecamatan Enggano berstatus Desa Definitif.

<http://bengkuluutarakab.bps.go.id>

PEMERINTAHAN

Tabel 2.1 Klasifikasi Desa di Kecamatan Enggano Tahun 2016

No	Desa	Klasifikasi
(1)	(2)	(3)
1	Banjarsari	Swakarsa
2	Meok	Swakarsa
3	Apoho	Swakarsa
4	Malakoni	Swakarsa
5	Kaana	Swakarsa
6	Kahyapu	Swakarsa

Sumber : BPMPD Kabupaten Bengkulu Utara


Tabel 2.2 Status Desa di Kecamatan Enggano Tahun 2016

No	Desa	Definitif	Persiapan
(1)	(2)	(3)	(4)
1	Banjarsari	V	-
2	Meok	V	-
3	Apoho	V	-
4	Malakoni	V	-
5	Kaana	V	-
6	Kahyapu	V	-

Sumber : BPMPD Kabupaten Bengkulu Utara

BAB. III.

KEPENDUDUKAN



BAB III. KEPENDUDUKAN

Pada Tahun 2016 jumlah penduduk Kecamatan Enggano mencapai 3.152 jiwa, terdiri dari 1.712 laki-laki dan 1.440 perempuan dengan tingkat sex rasio 118,89.

Tingkat kepadatan penduduk Kecamatan Enggano adalah 8 jiwa/km² yang berarti bahwa dalam 1 km² wilayah Kecamatan Enggano dihuni oleh 8 jiwa penduduk.

Jumlah Rumah Tangga sebanyak 864 rumah tangga dengan rata-rata Anggota Rumah Tangga (ART) per rumah tangga adalah 3,65 jiwa.

KEPENDUDUKAN

Tabel 3.1 Jumlah Penduduk dan Kepadatan Penduduk Kecamatan Enggano Tahun 2011-2016

Tahun	Jumlah Penduduk (Jiwa)	Kepadatan Penduduk (Jiwa/Km ²)
(1)	(2)	(3)
2011	2 733	6,81
2012	2 864	7,21
2013	2 966	7,47
2014	3 029	7,56
2015	3 091	8
2016	3 152	8

Sumber : BPS Kab. Bengkulu Utara

Tabel 3.2 Banyaknya Rumah Tangga dan Rata-rata Anggota Rumah Tangga Kecamatan Enggano Tahun 2011-2016

Tahun (1)	Rumah Tangga (2)	Rata-rata ART (3)
2011	765	3,57
2012	791	3,62
2013	823	3,60
2014	831	3,64
2015	847	3,65
2016	864	3,65

Sumber : BPS Kab. Bengkulu Utara

Tabel 3.3 Jumlah Penduduk Menurut Jenis Kelamin dan Sex Rasio Kecamatan Enggano Tahun 2011-2016

Tahun	Laki-laki	Perempuan	Jumlah	Sex Rasio
(1)	(2)	(3)	(4)	(5)
2011	1 468	1 263	2 733	116,23
2012	1 556	1 308	2 864	118,96
2013	1 611	1 355	2 966	118,89
2014	1 645	1 384	3 029	118,89
2015	1 679	1 412	3 091	118,90
2016	1 712	1 440	3 152	118,89

Sumber : BPS Kab. Bengkulu Utara

BAB.IV. PENDIDIKAN



BAB IV. PENDIDIKAN

Sekolah di Kecamatan Enggano pada Tahun 2016 terdiri atas lima SD Negeri yang tersebar di lima desa, dua SMP Negeri yang berada di Desa Apoho, SMPN 1 dan Desa Kahyapu, SMPN 2 dan terdapat satu SMA Negeri yang berada di Desa Malakoni. Dengan adanya fasilitas pendidikan tersebut, mempermudah masyarakat Enggano untuk memperoleh akses pendidikan.

Pada Tahun 2016, Jumlah murid yang terdaftar bersekolah di Kecamatan Enggano pada tingkat SD tercatat 538 orang, Tingkat SMP tercatat 162 orang dan tingkat SMA tercatat 108 orang.

Tabel 4.1 Banyaknya Sekolah Dasar (SD) Berdasarkan Statusnya di Kecamatan Enggano Tahun 2016

No	Desa	SD		Jumlah
		Negeri	Swasta	
(1)	(2)	(3)	(4)	(5)
1	Banjarsari	1	-	1
2	Meok	1	-	1
3	Apoho	1	-	1
4	Malakoni	-	-	-
5	Kaana	1	-	1
6	Kahyapu	1	-	1

Sumber : Dinas Pendidikan dan Kebudayaan Kab. Bengkulu Utara

Tabel 4.1.1 Banyaknya Murid Sekolah Dasar (SD) Kecamatan Enggano Tahun 2010-2016

Tahun	Jumlah Sekolah	Murid	Guru	Rasio Murid/Guru
(1)	(2)	(3)	(4)	(5)
2010	5	375	28	13,39
2011	5	392	31	12,64
2012	5	381	58	6,56
2013	5	398	52	7,65
2014	5	409	55	7,43
2015	5	450	52	9,00
2016	5	538	52	10,00

Sumber : Dinas Pendidikan dan kebudayaan Kab. Bengkulu Utara

Tabel 4.2 Banyaknya Sekolah Menengah Pertama (SMP) Berdasarkan Statusnya di Kecamatan Enggano Tahun 2016

No	Desa	SMP		Jumlah
		Negeri	Swasta	
(1)	(2)	(3)	(4)	(5)
1	Banjarsari	-	-	-
2	Meok	-	-	-
3	Apoho	1	-	1
4	Malakoni	-	-	-
5	Kaana	-	-	-
6	Kahyapu	1	-	1

Sumber : Dinas Pendidikan dan Kebudayaan Kab. Bengkulu Utara

Tabel 4.2.1 Banyaknya Murid Sekolah Menengah Pertama (SMP)
Kecamatan Enggano Tahun 2010-2015

Tahun	Jumlah Sekolah	Murid
(1)	(2)	(3)
2010	1	100
2011	2	114
2012	2	119
2013	2	112
2014	2	-
2015	2	157
2016	2	162

Sumber : Dinas Pendidikan dan Kebudayaan Kab. Bengkulu Utara

: Data tidak diperoleh

Tabel 4.3 Banyaknya Sekolah Menengah Atas (SMA) Berdasarkan Statusnya di Kecamatan Enggano Tahun 2016

No	Desa	SMA		Jumlah
		Negeri	Swasta	
(1)	(2)	(3)	(4)	(5)
1	Banjarsari	-	-	-
2	Meok	-	-	-
3	Apoho	-	-	-
4	Malakoni	1	-	1
5	Kaana	-	-	-
6	Kahyapu	-	-	-

Sumber : Dinas Pendidikan dan Kebudayaan Kab. Bengkulu Utara

Tabel 4.3.1 Banyaknya Murid Sekolah Menengah Atas (SMA)
Kecamatan Enggano Tahun 2010-2016

Tahun	Jumlah Sekolah	Murid
(1)	(2)	(3)
2010	1	65
2011	1	62
2012	1	50
2013	1	52
2014	1	-
2015	1	53
2016	1	108

Sumber : Dinas Pendidikan Provinsi Bengkulu

: Data tidak diperoleh

BAB. V.

KESEHATAN DAN SOSIAL



BAB V. KESEHATAN DAN SOSIAL

Sarana kesehatan yang ada di Kecamatan Enggano pada Tahun 2016, satu rumah sakit, satu puskesmas, tiga puskesmas pembantu, delapan posyandu, tiga puskesmas keliling sehingga secara keseluruhan ada 16 sarana kesehatan. Jumlah tenaga medis yang ada di Kecamatan Enggano terdiri dari 3 orang dokter umum, 8 tenaga kebidanan, 1 tenaga kefarmasian, 17 tenaga keperawatan dan 8 tenaga kesehatan lainnya.

Rumah sakit di Kecamatan Enggano yang berlokasi di Desa Malakoni merupakan rumah sakit bergerak yang beroperasi sejak Desember 2008 bantuan dari Direktorat Jendral Bina Upaya Kesehatan Kementerian Kesehatan RI.

Tabel 5.1 Banyaknya Sarana Kesehatan Kecamatan Enggano Tahun 2014-2016

No	Sarana Kesehatan	Jumlah		
		2014	2015	2016
(1)	(2)	(3)	(4)	(5)
1	Rumah Sakit *)	1	1	1
2	Puskesmas	1	1	1
3	Puskesmas Pembantu	3	3	3
4	Puskesmas Keliling	1	1	3
5	Posyandu	7	7	8
6	Polindes	0	0	1

Sumber : Dinas Kesehatan Kab. Bengkulu Utara

*) Rumah Sakit Bergerak

Tabel 5.2 Banyaknya Klinik Keluarga Berencana (KKB) dan Pos Pelayanan Keluarga Berencana Desa (PPKBD) di Kecamatan Enggano Tahun 2016

No	Sarana	Jumlah
(1)	(2)	(3)
1.	Klinik Keluarga Berencana (KKB)	1
2.	Pos Pelayanan Keluarga Berencana Desa (PPKBD)	6

Sumber: Badan PP dan KB Kab. Bengkulu Utara

Tabel 5.3 Banyaknya Pasangan Usia Subur, Akseptor Aktif, dan Persentase Terhadap PUS di Kecamatan Enggano Tahun 2013-2016

Tahun	Pasangan Subur	Akseptor Aktif	Persentase Terhadap PUS (%)
(1)	(2)	(3)	(4)
2013	603	456	75,62
2014	560	454	81,07
2015	567	478	84,30
2016	549	389	70,85

Sumber : Badan PP dan KB Kab. Bengkulu Utara

Tabel 5.4 Banyaknya Akseptor Baru Keluarga Berencana Menurut Alat yang digunakan di Kecamatan Enggano Tahun 2012-2016

No	Jenis Alat	Jumlah Akseptor Baru				
		2012	2013	2014	2015	2016
(1)	(2)	(3)	(4)	(5)	(6)	(7)
1	IUD	-	-	-	-	-
2	MOP/MOW	-	-	-	-	-
3	IMPLANT	1	1	11	5	-
4	SUNTIKAN	22	85	93	24	14
5	PIL	45	47	52	17	-
6	KONDOM	-	4	2	-	-
	Jumlah	68	137	158	46	14

Sumber : Badan PP dan KB Kab. Bengkulu Utara

Tabel 5.5 Banyaknya Akseptor Aktif Keluarga Berencana Menurut Alat yang Digunakan di Kecamatan Enggano Tahun 2012-2016

No	Jenis Alat	Jumlah Akseptor Aktif				
		2012	2013	2014	2015	2016
(1)	(2)	(3)	(4)	(5)	(6)	(7)
1	IUD	-	-	-	56	2
2	MOP/MOW	-	-	5	3	-
3	IMPLANT	83	29	89	35	79
4	SUNTIKAN	166	184	291	158	234
5	PIL	218	143	45	170	72
6	KONDOM	3	100	24	56	2
Jumlah		470	456	454	478	389

Sumber : Dinas Kesehatan Kab. Bengkulu Utara

Tabel 5.6 Banyaknya Tenaga Kesehatan di Kecamatan Enggano Tahun 2016

No.	Tenaga Kesehatan	Jumlah
(1)	(2)	(3)
1.	Dokter Spesialis	-
2.	Dokter Umum	3
3.	Dokter Gigi	-
4.	Tenaga Kebidanan	8
5.	Tenaga Keperawatan	17
6.	Tenaga Kefarmasian	1
7.	Tenaga Medis	3
8.	Tenaga Kesehatan Lainnya	8

Sumber: Dinas Kesehatan Kab. Bengkulu Utara

Tabel 5.7 Banyaknya Sarana Ibadah di Kecamatan Enggano Tahun 2013-2016

No	Sarana	Jumlah			
		2013	2014	2015	2016
(1)	(2)	(3)	(4)	(5)	(6)
1	Masjid	12	12	12	12
2	Mushola	9	9	9	9
3	Gereja Protestan	5	5	5	5
4	Gereja Khatolik	-	-	-	-
5	Wihara	-	-	-	-
6	Pura	-	-	-	-

Sumber : Kementerian Agama Kab. Bengkulu Utara

Tabel 5.8 Banyaknya Pernikahan di Kecamatan Enggano Tahun 2013-2016

Tahun	Nikah
(1)	(2)
2013	13
2014	13
2015	19
2016	14

Sumber : Kementerian Agama Kab. Bengkulu Utara

Tabel 5.9 Banyaknya Ternak Kurban pada hari raya Idul Adha di Kecamatan Enggano Tahun 2012-2014

Tahun	Jenis Ternak Kurban (Ekor)		
	Sapi	Kerbau	Kambing
(1)	(2)	(3)	(4)
2012	2	-	6
2013	6	-	4
2014	10	-	6

Sumber : Kementerian Agama Kab. Bengkulu Utara

BAB. VI. PERTANIAN



BAB VI. PERTANIAN

Pada Tahun 2016 luas panen padi sawah di Kecamatan Enggano mencapai 430 ha dengan produksi 1.102,5 ton. Dengan demikian produktivitas padi sawah mencapai 2,5 ton/ha. Sawah tersebut tersebar merata di seluruh desa

Tanaman palawija yang luas panennya paling luas adalah jagung (40ha), disusul kemudian oleh kacang tanah (26ha), ubi jalar (10ha), kedelai (13ha), ubi kayu (18ha), dan kacang hijau (6ha). Tanaman keras yang dihasilkan di Kecamatan Enggano pada Tahun 2016 terdapat beberapa jenis komoditi yaitu kakao (1,147 ton) dan kelapa dalam (194,83 ton).

Tahun 2016 Populasi ternak di Kecamatan Enggano yang paling banyak adalah ternak kambing 346 ekor, sapi potong 295 ekor dan kerbau 81 ekor, Sedangkan untuk perikanan laut tangkap yang diproduksi pada Tahun 2016 mencapai 1.765 ton.

VI. PERTANIAN

Tabel 6.1 Luas Lahan Sawah Menurut Jenis Pengairan di Kecamatan Enggano Tahun 2014-2016

No	Jenis Pengairan	Luas Lahan (Ha)		
		2014	2015	2016
(1)	(2)	(3)	(4)	(5)
1.	Irigasi Teknis	225	323	323
2.	Irigasi Setengah Teknis	-	-	-
3.	Irigasi Sederhana	-	-	-
4.	Tadah Hujan	1 379	477	477
5.	Pasang Surut	-	-	-
6.	Lainnya	-	-	-
	Jumlah	1 604	800	800

Sumber : Dinas Pertanian dan Peternakan Kab. Bengkulu Utara

Tabel 6.2 Produksi Tanaman Padi Sawah dan Padi Ladang di Kecamatan Enggano Tahun 2010-2016

Tahun	Padi Sawah	Padi Ladang	Jumlah (Ton)
(1)	(2)	(3)	(4)
2010	517,5	336,0	853,5
2011	302,5	183,0	485,5
2012	757,5	451,0	1 208,5
2013	910,0	483,0	1 393,0
2014	1 282,5	412,5	1 695,0
2015	1 102,50	361,50	1 464,0
2016	1102,50	361,50	1 464,0

Sumber : Dinas Pertanian dan Peternakan Kab. Bengkulu Utara

Tabel 6.3 Luas Panen Tanaman Padi Sawah dan Padi Ladang di Kecamatan Enggano Tahun 2010-2016

Tahun	Padi sawah	Padi Ladang	Jumlah (Ha)
(1)	(2)	(3)	(4)
2010	207	224	431
2011	121	122	243
2012	303	301	604
2013	364	322	686
2014	513	275	788
2015	430	241	671
2016	430	241	671

Sumber : Dinas Pertanian dan Peternakan Kab. Bengkulu Utara

Tabel 6.4 Luas Tanam Tanaman Perkebunan Rakyat Kecamatan Enggano Tahun 2014-2016

No	Komoditi	Tahun		
		2014	2015	2016
(1)	(2)	(3)	(4)	(5)
1	Karet	81	68	44
2	Kopi Robusta	176	175	224
3	Kakao	1 296	1 138	1 058
4	Kelapa	331	338	622
5	Lada	7	7	19
6	Panili	1	1	1
7	Cengkeh	76	76	79
8	Pinang	50	50	58
9	Pala	24	24	95
10	Kapuk	2	2	2
Total		2 044,0	1 879,0	2 202

Sumber : Dinas Perkebunan Kab. Bengkulu Utara

Tabel 6.5 Produksi dan Produktivitas Tanaman Perkebunan Rakyat Menurut Jenis Tanaman Kecamatan Enggano Tahun 2015-2016

No	Komoditi	Produksi (Kg)	
		2015	2016
(1)	(2)	(3)	(4)
1	Karet	8 232	13 608
2	Kopi Robusta	48,4	53
3	Kakao	1 147 300	1 025 376
4	Kelapa Dalam	1 948	2 304
5	Lada	948,	2 880
6	Panili	480,	468
7	Cengkeh	21 600	23 000
8	Pinang	11 206	11 520
9	Pala	-	-
10	Kapuk	888	912

Sumber : Dinas Perkebunan Kab. Bengkulu Utara

Tabel 6.6 Jumlah Petani Tanaman Perkebunan Rakyat Menurut Jenis Tanaman Kecamatan Enggano Tahun 2015-2016

No	Komoditi	Jumlah Petani (KK)	
		2015	2016
(1)	(2)	(3)	(4)
1	Karet	111	51
2	Kopi Robusta	277	309
3	Kakao	726	690
4	Kelapa Dalam	405	655
5	Lada	32	42
6	Panili	8	8
7	Cengkeh	146	146
8	Pinang	222	222
9	Pala	46	262
10	Kapuk	28	28
Total		2 001	2 413

Sumber : Dinas Perkebunan Kab. Bengkulu Utara

Tabel 6.7 Luas Tanam Tanaman Palawija Kecamatan Enggano Tahun 2016

No	Komoditi	Luas Tanam (Ha)
(1)	(2)	(3)
1.	Jagung	27
2.	Ubi Kayu	13
3.	Ubi Jalar	9
4.	Kacang Tanah	12
5.	Kedelai	15
6.	Kacang Hijau	6

Sumber : Dinas Pertanian dan Peternakan Kab. Bengkulu Utara

Tabel 6.8 Produksi dan Luas Panen Tanaman Palawija Kecamatan Enggano Tahun 2015-2016

No	Komoditi	2015		2016	
		Produksi (Ton)	Luas Panen (Ha)	Produksi (Ton)	Luas Panen (Ha)
(1)	(2)	(3)	(4)	(5)	(6)
1.	Jagung	108,0	40	108,0	40
2.	Ubi Kayu	90,0	18	90,0	18
3.	Ubi Jalar	97,0	10	97,0	10
4.	Kacang Tanah	26,0	26	26,0	26
5.	Kedelai	13,0	13	13,0	13
6.	Kacang Hijau	5,40	6	5,40	6

Sumber : Dinas Pertanian dan Peternakan Kab. Bengkulu Utara

Tabel 6.9 Produksi dan Luas Panen Tanaman Sayur Kecamatan Enggano Tahun 2013-2014

No	Komoditi	Produksi (Kuintal)		Luas Panen (Ha)	
		2013	2014	2013	2014
(1)	(2)	(3)	(4)	(5)	(6)
1.	Kacang Panjang	33	38	12	12
2.	Cabe Besar	22	39	8	16
3.	Tomat	-	6	-	4
4.	Terung	33	29	10	8
5.	Ketimun	33	47	10	11
6.	Kangkung	18	16	4	7
7.	Bayam	-	-	-	-

Sumber : Dinas Pertanian dan Peternakan Kab. Bengkulu Utara

Tabel 6.10 Produksi Tanaman Buahhan Kecamatan Enggano
Tahun 2013-2016

No	Komoditi	Produksi (Kuintal)			
		2013	2014	2015	2016
(1)	(2)	(3)	(4)	(5)	(6)
1	Alpukat	19	32	-	-
2	Pepaya	43	38	36	36
3	Mangga	25	141	1 254	1 254
4	Rambutan	-	61	-	-
5	Nanas	8	8	10	10
6	Duku/Langsar	-	-	-	-
7	Salak	-	-	-	-
8	Jeruk Besar	16	20	-	-
9	Jeruk Siam	26	46	49	49
10	Sawo	1	6	-	-
11	Durian	6	7	-	-
12	Jambu Air	11	20	-	-
13	Jambu Biji	7	7	-	-
14	Sirsak	5	7	-	-
15	Pisang	44 788	22 890	47 130	47 130
16	Melinjo	1 290	1 732	-	-

Sumber : Dinas Pertanian dan Peternakan Kab. Bengkulu Utara

Tabel 6.11 Produksi Perikanan Tangkap dan Jumlah Rumah tangga Perikanan Tangkap Kecamatan Enggano Tahun 2014-2016

Tahun	Produksi (Ton)	Jumlah Ruta
(1)	(2)	(3)
2014	1 727	184
2015	1 733	184
2016	1 765	-

Sumber : Dinas Kelautan dan Perikanan Kab. Bengkulu Utara

: Data tidak diperoleh

Tabel 6.12 Populasi Ternak Kecamatan Enggano Tahun 2010- 2016

Tahun	Jumlah (Ekor)		
	Sapi Potong	Kerbau	Kambing
(1)	(2)	(3)	(4)
2010	83	110	669
2011	102	36	753
2012	142	38	768
2013	215	54	756
2014	-	-	-
2015	295	81	346
2016	295	81	346

Sumber: Dinas Pertanian dan Peternakan Kab. Bengkulu Utara

: Data tidak diperoleh

Tabel 6.13 Populasi Unggas Kecamatan Enggano Tahun 2015-2016

No	Jenis Unggas	Jumlah (Ekor)	
		Tahun 2015	Tahun 2016
(1)	(2)	(3)	(4)
1	Ayam kampung	3 972	3 972
2	Ayam Petelur	-	-
3	Ayam Pedaging	-	-
4	Itik/Itik Manila	410	410

Sumber: Dinas Pertanian dan Peternakan Kab. Bengkulu Utara

BAB. VII. KEUANGAN



VII KEUANGAN

Tabel 7.1 Struktur Koperasi Unit Desa (KUD) dan Koperasi Non KUD yang berbadan Hukum Kecamatan Enggano Tahun 2014-2016

No	Struktur Koperasi	Tahun 2014		Tahun 2015		Tahun 2016	
		KUD	Non KUD	KUD	Non KUD	KUD	Non KUD
(1)	(2)	(3)	(4)	(5)	(6)	(7)	(8)
1	Jumlah Koperasi	3	3	3	3	3	3
2	Jumlah Anggota	216	123	165	114	123	216
3	Simpanan (Rp. 000)	798,538	585,693	798,538	408,721	1 658,176	1 180,598
4	Cadangan (Rp. 000)	116 650	350,125	116,650	178,670	116,650	178,670

Sumber: Dinas Koperasi dan UKM Kab. Bengkulu Utara

Tabel 7.2 Banyaknya Perdagangan di Kecamatan Enggano Tahun 2014

No	Jenis Perdagangan	Jumlah
(1)	(2)	(3)
1	Perdagangan Besar (PB)	0
2	Perdagangan Menengah (PM)	0
3	Perdagangan Kecil (PK)	1

Sumber : Dinas Koperasi dan UKM Kab.Bengkulu Utara

Tabel 7.3 Realisasi Penerimaan Pajak Kecamatan Enggano
Tahun 2011-2013

No	Jenis Pajak	Nilai (Rp. 000)		
		Tahun 2011	Tahun 2012	Tahun 2013
(1)	(2)	(3)	(4)	(5)
1	PBB	11 385,70	12 035,03	15 875,92
2	Hiburan	-	-	-
3	Restoran	-	-	-
4	Hotel	-	-	-
5	Reklame	-	-	-
6	Galian C	-	-	-

Sumber : Dinas Pendapatan Daerah Kab. Bengkulu Utara

Tabel 7.3 Jumlah Wajib Pajak di Kecamatan Enggano Tahun 2014

No	Jenis Pajak	Jumlah Wajib Pajak
(1)	(2)	(3)
1	PBB	1 369
2	Hiburan	-
3	Restoran	-
4	Hotel	-
5	Reklame	-
6	Galian C	-

Sumber : Dinas Pendapatan Daerah Kab. Bengkulu Utara



DATA

MENCERDASKAN BANGSA

Enlighten The Nation

<http://bengkuluutarakab.bps.go.id>



**BADAN PUSAT STATISTIK
KABUPATEN BENGKULU UTARA**

Jl. Prof. M. Yamin, SH, 38611Kec. ArgaMakmur

Telp/ Fax: (0737) 521016

Homepage: <http://bengkuluutarakab.bps.go.id>; Email: bps1703@bps.go.id