

No. Katalog :1102001.9401030

DISTRİK KURIK DALAM ANGKA



2022



**Badan Pusat Statistik
Kabupaten Merauke**

DISTRIK KURIK DALAM ANGKA



2022

Distrik Kurik Dalam Angka 2022

ISBN:

No. Publikasi: 94010. 2208

Katalog: 1102001.9401030

Ukuran Buku: 14,8 cm x 21 cm

Jumlah Halaman: xiv +105 Halaman

Naskah:

Badan Pusat Statistik Kabupaten Merauke

Gambar Kover oleh:

Badan Pusat Statistik Kabupaten Merauke

Desain Kover Oleh:

Seksi IPDS BPS Kabupaten Merauke

Diterbitkan oleh:

© BPS Kabupaten Merauke

Dicetak oleh:

Dilarang mengumumkan, mendistribusikan, mengomunikasikan, dan/atau menggandakan sebagian atau seluruh isi buku ini untuk tujuan komersial tanpa izin tertulis dari Badan Pusat Statistik

KEPALA BPS KABUPATEN MERAUKE
CHIEF STATISTICIAN OF MERAUKE REGENCY



Cendana Murti Nuryana Sri Hapsara S.ST



KATA PENGANTAR

Distrik Dalam Angka merupakan publikasi tahunan yang diterbitkan oleh Badan Pusat Statistik Kabupaten Merauke. Publikasi ini menyajikan berbagai macam data seperti keadaan geografi, pemerintahan, kependudukan, sosial, pertanian, energi, perdagangan, dan transportasi.

Publikasi ini dapat terwujud berkat kerjasama dan bantuan dari berbagai pihak baik instansi pemerintah maupun swasta. Kepada semua pihak yang telah memberikan bantuan disampaikan penghargaan dan terima kasih yang sebesar – besarnya.

Kami menyadari bahwa publikasi ini belum sepenuhnya memenuhi harapan pengguna data, namun kiranya dapat bermanfaat bagi setiap pengguna untuk berbagai keperluan.

Kami mengharapkan tanggapan dan saran yang bersifat membangun untuk perbaikan selanjutnya.

Merauke, September 2022
Kepala Badan Pusat Statistik
Kabupaten Merauke

Cendana Murti Nuryana Sri Hapsara S.ST

DAFTAR ISI

	Halaman
Kepala BPS Kabupaten merauke.....	iv
Kata Pengantar	vi
Daftar Isi	vii
Daftar Tabel	ix
Daftar Gambar	xiii
Penjelasan Umum.....	xiv
1. Geografi	1
2. Pemerintahan	13
2.1. Wilayah Administratif	19
2.2. Pegawai Negeri Sipil.....	21
3. Kependudukan.....	25
4. Sosial	35
4.1. Pendidikan	41
4.2. Kesehatan	51
4.3. Agama	56
4.4. Bencana Alam	58
4.5. Energi.....	66
5. Pertanian.....	71
5.1. Tanaman Pangan	77
5.2. Hortikultura	79
5.3. Perkebunan.....	80
5.4. Peternakan.....	81
6. Komunikasi dan Transportasi.....	87
7. Perdagangan	97

DAFTAR TABEL

halaman

Daftar Isi	vii
Daftar Tabel	ix
Daftar Gambar	xiii
1. Geografi	1
1.1. Letak Geografis Distrik Kurik, 2021	5
1.2. Batas-batas Wilayah Pemerintahan Dirinci Menurut Kampung di Distrik Kurik, 2021	6
1.3. Luas Wilayah Menurut Kampung/Kelurahan di Distrik Kurik, 2021.....	7
1.4. Jarak Kelurahan/Kampung dari Kantor Distrik dan Kantor Kabupaten di Distrik Kurik, 2021	8
1.5. Jarak Tempuh antar Kampung di Wilayah Distrik Kurik (km), 2021.....	9
2. Pemerintahan	13
2.1. Wilayah Administratif	19
2.1.1. Nama dan Status Pemerintahan Desa/Kampung di Distrik Kurik , 2020	19
2.1.2. Jumlah RT dan RW di Distrik Kurik, 2021	20
2.2. Pegawai Negeri Sipil.....	21
2.2.1.	21
Jumlah Perangkat Kampung di Distrik Kurik, 2021	21
3. Kependudukan	25
3.1. Penduduk, Laju Pertumbuhan Penduduk, Distribusi Persentase Penduduk, Kepadatan Penduduk, Rasio Jenis Kelamin Menurut Desa/ Kelurahan di Kecamatan Kurik	31
4. Sosial	35
4.1. Pendidikan	41
4.1.1. Banyaknya Sekolah Dasar (SD) Menurut Desa/Kelurahan di Distrik Kurik. 2021	41

4.1.2.	Banyaknya Madrasah Ibtidaiyah (MI) Menurut Desa/Kelurahan di Distrik Kurik. 2021	42
4.1.3.	Banyaknya Sekolah Menengah Pertama (SMP) Menurut Desa/Kelurahan di Distrik Kurik. 2021	43
4.1.4.	Banyaknya Madrasah Tsanawiyah (Mts) Menurut Desa/Kelurahan di Distrik Kurik. 2021	44
4.1.5.	Banyaknya Sekolah Menengah Atas (SMA) Menurut Desa/Kelurahan di Distrik Kurik. 2021	45
4.1.6.	Banyaknya Madrasah Aliyah (MA) Menurut Desa/Kelurahan di Distrik Kurik. 2021	46
4.1.7.	Banyaknya Sekolah Menengah Kejuruan (SMK) Menurut Desa/Kelurahan di Distrik Kurik. 2021	47
4.1.8.	Banyaknya Akademi/Perguruan Tinggi Menurut Desa/Kelurahan di Distrik Kurik. 2021	48
4.1.9.	Kemudahan Untuk Mencapai Sarana Pendidikan Terdekat bagi Desa/Kelurahan yang Tidak Ada Sarana Pendidikan Menurut Desa/Kelurahan dan Jenjang Pendidikan di Distrik Kurik. 2021	49
4.2.	Kesehatan	51
4.3.1.	Banyaknya Sarana Kesehatan Menurut Desa/Kelurahan dan Jenis Sarana Kesehatan di Distrik Kurik. 2021	51
4.3.3.	Kemudahan Untuk Mencapai Sarana Kesehatan Terdekat bagi Desa/Kelurahan yang Tidak Sarana Kesehatan Menurut Desa/Kelurahan dan Jenis Sarana Kesehatan di Distrik Kurik. 2021	53
4.3.5.	Banyaknya Warga Penderita Gizi Buruk Menurut Desa/Kelurahan di Distrik Kurik. 2018 dan 2019	55
4.3.	Agama	56
4.3.1.	Jumlah Pemeluk Agama Dirinci Menurut Golongan Agama dan Kampung , 2021	56
4.3.2.	Jumlah Tempat Peribadatan Dirinci Menurut Golongan Agama dan Kampung ,2021	57
4.4.	Bencana Alam	58

4.4.1.	Banyaknya Kejadian Bencana Alam Menurut Desa/Kelurahan dan Jenis Bencana Alam di Distrik Kurik, 2021	58
4.4.2.	Banyaknya Korban Jiwa Akibat Bencana Alam Menurut Desa/Kelurahan dan Jenis Bencana Alam di Distrik Kurik, 2021.....	61
4.4.4.	Keberadaan Fasilitas/Upaya Antisipasi/Mitigasi Bencana Alam Menurut Desa/Kelurahan di Distrik Kurik. 2021	64
4.5.	Energi.....	66
4.5.1.	Banyaknya Keluarga Menurut Desa/Kelurahan dan Jenis Pengguna Listrik di Distrik Kurik, 2021	66
4.5.2.	Banyaknya Desa/Kelurahan Menurut Keberadaan Penerangan Jalan Utama Desa/Kelurahan Di Distrik Kurik. 2019. 2020. dan 2021	67
4.5.3.	Banyaknya Desa/Kelurahan Menurut Jenis Bahan Bakar Untuk Memasak yang Digunakan Oleh Sebagian Besar Keluarga Di Distrik Kurik. 2019. 2020. dan 2021	68
4.5.4.	Banyaknya Desa/Kelurahan Menurut Sumber Air Minum Sebagian Besar Keluarga Di Distrik Kurik. 2019. 2020. dan 2021.....	69
4.5.5.	Banyaknya Desa/Kelurahan Menurut Penggunaan Fasilitas Tempat Buang Air BesarSebagian Besar Keluarga Di Distrik Kurik. 2019. 2020. dan 2021	70
5.	Pertanian.....	71
5.1.	Tanaman Pangan	77
5.1.1.	Luas Panen Padi Sawah dan Padi Ladang di Distrik Kurik, 2021	77
5.1.2.	Luas Panen,Produksi, dan Produktivitas Tanaman Pangan di Distrik Kurik, 2021	78
5.2.	Hortikultura	79
5.2.1.	Luas Panen dan Produksi Tanaman Sayuran Menurut Jenis Sayuran di Distrik Kurik (ha), 2020.....	79
5.3.	Perkebunan.....	80
5.3.1.	Luas Lahan dan Produksi Tanaman Perkebunan Menurut Jenis Tanaman di Distrik Kurik, 2021	80
5.4.	Peternakan.....	81
5.4.1.	Populasi Ternak Menurut Jenis Ternak di Distrik Kurik, 2021	81

5.4.2.	Jumlah Produksi Daging Ternak Dirinci Menurut Jenis Ternak Di Distrik Kurik, 2021	82
5.4.3.	Jumlah Populasi Unggas Dirinci Menurut Jenis Unggas Di Distrik Kurik , 2021	83
5.4.4.	Produksi Daging Unggas Dirinci Menurut Jenis Unggas Di Distrik Kurik , 2020	84
5.4.5.	Produksi Telur Unggas Dirinci Menurut Jenis Unggas Di Distrik Kurik , 2020.....	85
6.	Komunikasi dan Transportasi.....	87
6.1.	Banyaknya Embung Desa Menurut Desa/Kelurahan di Distrik Kurik, 2019 dan 2020	91
6.2.	Jumlah Menara dan Operator Layanan Komunikasi Telepon Seluler Menurut Desa/Kelurahan di Distrik Kurik. 2021	92
6.3.	Banyaknya Desa/Kelurahan yang Memiliki Kelompok Kegiatan Olahraga Menurut Jenis Olahraga dan Ketersediaan Fasilitas/Lapangan Olahraga di Distrik Kurik. 2021	93
6.4.	Sarana Transportasi Antar Desa/Kelurahan Menurut Desa/Kelurahan di Distrik Kurik. 2021	94
6.5.	Kondisi Jalan Darat Antar Desa/Kelurahan Menurut Desa/Kelurahan di Distrik Kurik. 2021	95
6.6.	Keberadaan Kantor Pos/ Pos Pembantu/Rumah Pos dan Perusahaan/Agen Jasa Ekspedisi Swasta Menurut Desa/Kelurahan di Distrik Kurik. 2021	96
7.	Perdagangan	97
7.1.	Banyaknya Sarana dan Prasarana Ekonomi Menurut Desa/Kelurahan dan Jenisnya di Distrik Kurik. 2021	101
7.2.	Banyaknya Sarana Lembaga Keuangan yang Beroperasi Menurut Desa/Kelurahan dan Jenisnya di Distrik Kurik. 2021.....	104
7.3.	Banyaknya Koperasi yang Masih Aktif Menurut Desa/Kelurahan dan Jenis Koperasi di Distrik Kurik. 2021	105

DAFTAR GAMBAR

halaman

1. Persentase Wilayah Menurut Kelurahan/Kampung di Distrik Kurik, 2021 .. 4
2. Jumlah RW dan RT Menurut Kampung di Distrik Kurik, 2021..... 17
3. Jumlah Kades, Sekdes, dan Kaur Dirinci Menurut Kampung, 2021 18
4. Jumlah Penduduk Distrik Kurik Dirinci Menurut Kampung dan Jenis Kelamin, 2021 30
5. Jumlah Sekolah Menurut Jenjang Pendidikan di Distrik Kurik, 2021 39
6. Jumlah Fasilitas Kesehatan di Distrik Kurik, 2021 **Error! Bookmark not defined.**
7. Jumlah Populasi Unggas Dirinci Menurut Jenis Unggas Di Distrik Kurik, 2021 75
8. Jumlah Populasi Ternak Dirinci Menurut Jenis Ternak Di Distrik Kurik, 2021 76
9. Jumlah Menara Telepon Seluler (BTS) di Distrik Kurik, 2021 90
10. Jumlah Fasilitas Keuangan di Distrik Kurik, 2021 100

PENJELASAN UMUM

Tanda-tanda, satuan-satuan, dan lain-lainnya yang digunakan dalam publikasi ini adalah sebagai berikut:

1. TANDA-TANDA

Data tidak tersedia	:	...
Tidak ada atau nol	:	–
Data dapat diabaikan	:	0
Tanda decimal	:	,

2. SATUAN

hektar (ha)	:	10 000 m ²
kilometer (km)	:	1 000 meter
ton	:	1 000 kg

Satuan lain: m³, persen (%).

Perbedaan angka di belakang koma disebabkan oleh pembulatan angka.

GEOGRAFI DAN IKLIM

Luas Wilayah

977,05 km²

Batas Wilayah

Barat : Laut Arafura

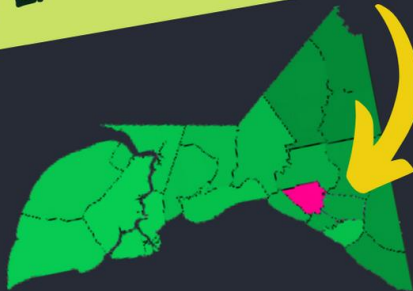
Timur : Distrik Tanah Miring

Utara : Distrik Animha

Selatan: Distrik Malind



PLACE ON map

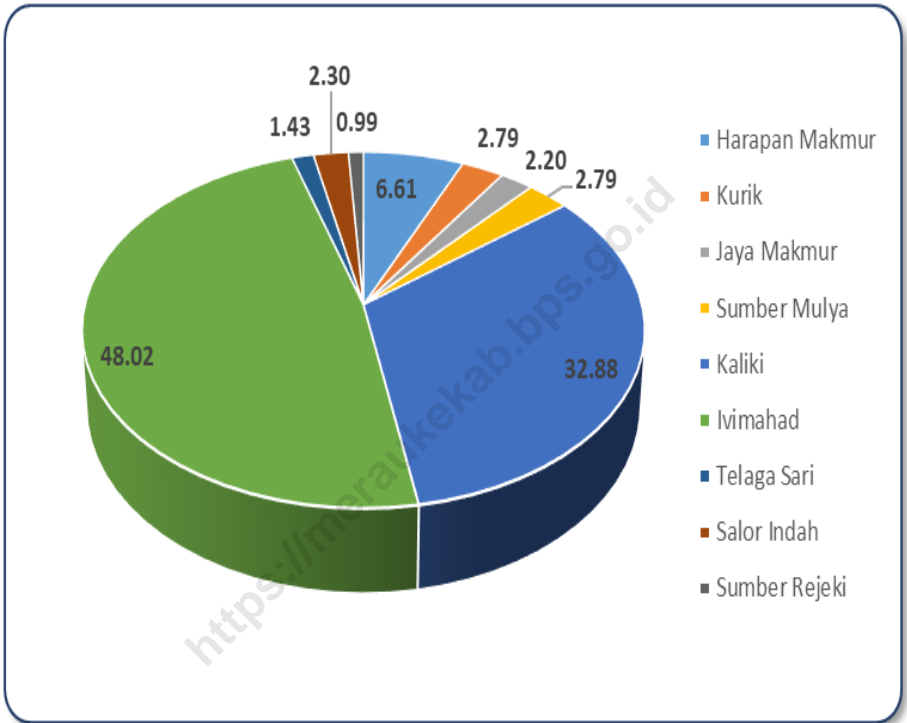


ULASAN

Distrik Kurik terletak diantara $7^{\circ}.60'$ – $8^{\circ}.30'$ lintang selatan dan $139^{\circ}.80'$ – $140^{\circ}.40'$ bujur timur, dengan batas wilayah sebelah utara berbatasan dengan Distrik Animha, sebelah selatan berbatasan dengan Distrik Malind, sebelah barat berbatasan dengan Laut Arafura, dan sebelah Timur berbatasan dengan Distrik Tanah Miring.

Distrik Kurik mempunyai luas wilayah sebesar 977,05 km² dimana Kampung Ivimahad adalah kampung yang memiliki luas wilayah terbesar yaitu 469,18 km² atau 48,02 persen, sedangkan kampung yang memiliki luas wilayah terkecil adalah Kampung Sumber Rejeki yaitu sebesar 9,67 km² atau 0,99 persen.

Gambar 1. Persentase Wilayah Menurut Kelurahan/Kampung di Distrik Kurik, 2021



Sumber: Badan Pusat Statistik Kabupaten Merauke

Catatan : Data luas kampung baru masih tergabung dengan kampung induk

Tabel 1.1. Letak Geografis Distrik Kurik, 2021

A. Letak Geografis		
Distrik Kurik	7 ^o .60' – 8 ^o .30'	Lintang Selatan
	139 ^o .80' – 140 ^o .40'	Bujur Timur
B. Batas Wilayah Distrik		
Sebelah Utara	:	Distrik Animha
Sebelah Selatan	:	Distrik Malind
Sebelah Barat	:	Laut Arafura
Sebelah Timur	:	Distrik Tanah Miring
C. Jarak Tempuh		
Barat – Timur	:	30 km
Utara - Selatan	:	80 km

Sumber: Kantor Distrik Kurik

Tabel 1.2. Batas-batas Wilayah Pemerintahan Dirinci Menurut Kampung di Distrik Kurik, 2021

Kampung	Sebelah			
	Selatan	Barat	Utara	Timur
(1)	(2)	(3)	(4)	(5)
1. Harapan Makmur	Kali Kumbe	Kurik	J. Makmur	Ivimahad
2. Kurik	Kali Kumbe	Rawa Sari	J. Makmur	H. Makmur
3. Jaya Makmur	H. Makmur	Kurik	Suka Maju	P. Raharja
4. Sumber Mulya	Suka Maju	Kaiburse	Kaliki	Kaliki
5. Kaliki	Onggari	Domande	Sinegi	S. Rejeki
6. Ivimahad	Muram Sari	H. Makmur	Telaga Sari	SP9 TM
7. Telaga Sari	Kali Kumbe	Salor Indah	Ivimahad	Kali Kumbe
8. Salor Indah	Ivimahad	H. Makmur	S. Rejeki	Telaga Sari
9. Sumber Rejeki	Salor Indah	J. Makmur	Kaliki	Telaga Sari
10. Candra Jaya	*	*	*	*
11. Wonorejo	*	*	*	*
12. Anumbob	*	*	*	*
13. Wapeko	*	*	*	*

Sumber: Kantor Distrik Kurik

Catatan : Data Kampung pemekaran masih tergabung di kampung induk

Tabel 1.3. Luas Wilayah Menurut Kampung/Kelurahan di Distrik Kurik, 2021

Kampung/Kelurahan		Luas (km ²)	Persentase
(1)		(2)	(3)
1.	Harapan Makmur	64,58	6,61
2.	Kurik	27,26	2,79
3.	Jaya Makmur	21,50	2,20
4.	Sumber Mulya	27,26	2,79
5.	Kaliki	321,25	32,88
6.	Ivimahad	469,18	48,02
7.	Telaga Sari	13,97	1,43
8.	Salor Indah	22,47	2,30
9.	Sumber Rejeki	9,67	0,99
10.	Candra Jaya	*	*
11.	Wonorejo	*	*
12.	Anumbob	*	*
13.	Wapeko	*	*
Kurik		977,05	100,00

Sumber: Kantor Distrik Kurik

Catatan : Data Kampung pemekaran masih tergabung di kampung induk

Tabel 1.4. Jarak Kelurahan/Kampung dari Kantor Distrik dan Kantor Kabupaten di Distrik Kurik, 2021

Kampung/Kelurahan	Jarak (km)	
	Dari Kantor Distrik	Dari Kantor Kabupaten
(1)	(2)	(3)
1. Harapan Makmur	0	73
2. Kurik	4	71
3. Jaya Makmur	14	81
4. Sumber Mulya	23	86
5. Kaliki	38	105
6. Ivimahad	7	65
7. Telaga Sari	16	65
8. Salor Indah	17	64
9. Sumber Rejeki	20	67
10. Candra Jaya	2	69
11. Wonorejo	3	70
12. Anumbob	14	81
13. Wapeko	*	*

Sumber: Kantor Distrik Kurik

Catatan : Data Kampung pemekaran masih tergabung di kampung induk

Tabel 1.5. Jarak Tempuh antar Kampung di Wilayah Distrik Kurik (km), 2020

Kampung	Harapan Makmur	Kurik	Jaya Makmur	Sumber Mulya	Kaliki
(1)	(2)	(3)	(4)	(5)	(6)
1. Harapan Makmur	0	4	14	23	38
2. Kurik	4	0	9	19	35
3. Jaya Makmur	14	9	0	8	24
4. Sumber Mulya	23	19	8	0	15
5. Kaliki	38	35	24	15	0
6. Ivimahad	7	11	21	30	45
7. Telaga Sari	16	21	30	39	54
8. Salor Indah	17	20	31	40	55
9. Sumber Rejeki	20	23	34	43	58
10. Candra Jaya	2	2	11	21	37
11. Wonorejo	3	1	10	20	36
12. Anumbob	14	9	0,1	8	24
13. Wapeko	*	*	*	*	*

Sumber: Kantor Distrik Kurik

Catatan : Data Kampung pemekaran masih tergabung di kampung induk

Tabel 1.5. Lanjutan

	Kampung	Ivimahad	Telaga Sari	Salor Indah	Sumber Rejeki
	(1)	(7)	(8)	(9)	(10)
1.	Harapan Makmur	7	17	16	20
2.	Kurik	11	21	20	24
3.	Jaya Makmur	21	31	30	34
4.	Sumber Mulya	30	40	39	43
5.	Kaliki	45	55	54	58
6.	Ivimahad	0	10	9	13
7.	Telaga Sari	10	0	3	4
8.	Salor Indah	9	3	0	4
9.	Sumber Rejeki	13	4	4	0
10.	Candra Jaya	9	19	18	22
11.	Wonorejo	10	20	19	23
12.	Anumbob	21	31	30	34
13.	Wapeko	*	*	*	*

Sumber: Kantor Distrik Kurik

Catatan : Data Kampung pemekaran masih tergabung di kampung induk

Tabel 1.5. Lanjutan

Kampung	Candra Jaya	Wonorejo	Anumbob	Wapeko
(1)	(11)	(12)	(13)	(14)
1. Harapan Makmur	2	3	14	*
2. Kurik	2	1	9	*
3. Jaya Makmur	11	10	0,1	*
4. Sumber Mulya	21	20	8	*
5. Kaliki	37	36	24	*
5. Ivimahad	9	10	21	*
7. Telaga Sari	19	20	31	*
8. Salor Indah	18	19	30	*
9. Sumber Rejeki	22	23	34	*
10. Candra Jaya	0	1	11	*
11. Wonorejo	1	0	10	*
12. Anumbob	11	10	0	*
13. Wapeko	*	*	*	0

Sumber: Kantor Distrik Kurik

Catatan : Data Kampung pemekaran masih tergabung di kampung induk


PEMERINTAHAN

Perangkat Kampung

13 orang Kepala Desa
13 orang Sekretaris Desa
39 orang Kepala Seksi
39 orang Kepala Urusan

Jumlah Desa

13 Desa
37 RW dan 150 RT

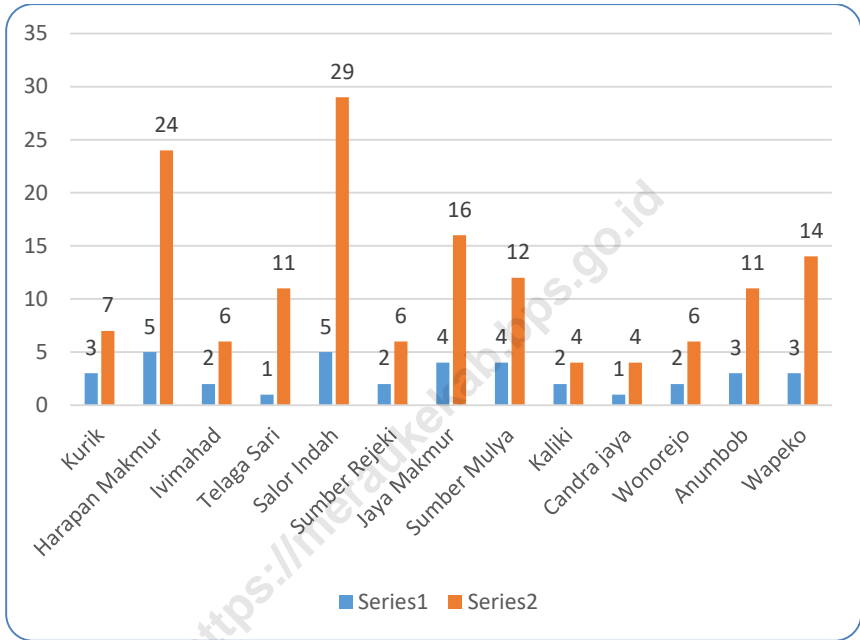


ULASAN

Tahun 2021 Distrik Kurik memiliki 13 kampung dengan 37 RW dan 150 RT. Pada tahun ini jumlah Kampung di Distrik Kurik bertambah menjadi empat kampung, yaitu Kampung Candra Jaya, Kampung Wonorejo, Kampung Anumbob, dan Kampung Wapeko. Dimana Kampung Candra Jaya dan Kampung Wonorejo merupakan kampung pemekaran baru dari Kampung Kurik. Kampung Anumbob merupakan kampung pemekaran dari Kampung Jaya Makmur. Kampung Wapeko merupakan pemekaran dari Kampung Ivimahad. Dari seluruh kampung tersebut, kampung yang memiliki jumlah RW dan RT terbanyak yaitu Kampung Salor Indah dengan jumlah masing-masing 5 RW dan 29 RT, sedangkan kampung yang memiliki jumlah RW dan RT paling sedikit yaitu Kampung Wapeko dengan jumlah masing-masing 1 RW dan 4 RT.

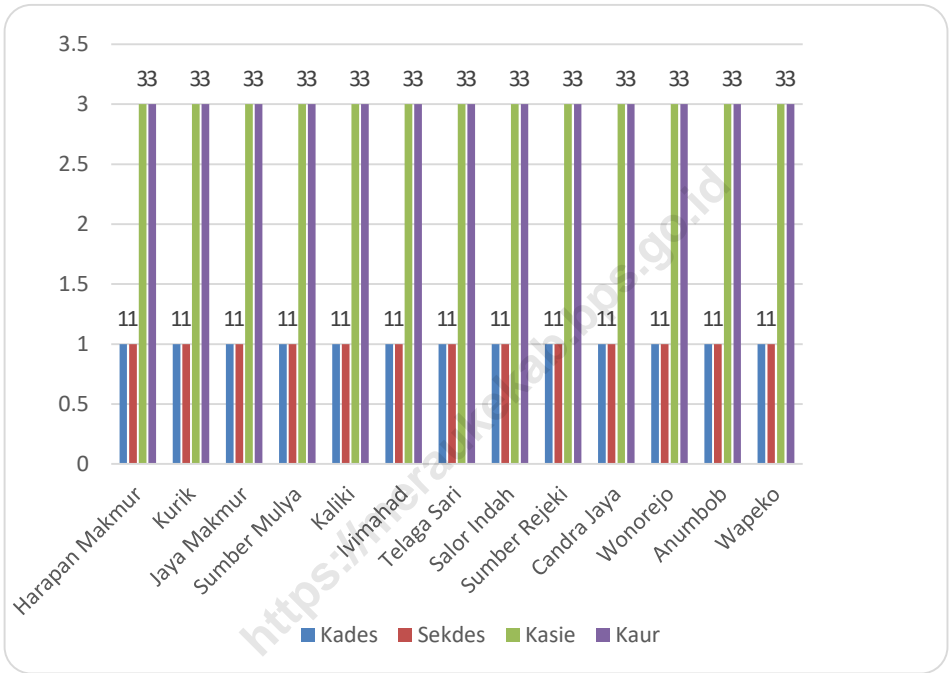
Jumlah perangkat kampung pada tahun 2021 di Distrik Kurik bertambah karena ada beberapa kampung yang mekar, sehingga jumlah perangkat kampung tahun 2020 menjadi 104 orang, yang terdiri dari 13 orang kepala kampung, 13 orang sekretaris kampung, 39 orang kepala seksi dan 39 orang kepala urusan. Setiap kampung memiliki satu Kades, satu Sekdes, 3 Kasie yaitu Kasie Pemerintahan, Kasie Pelayanan, dan Kasie Kesejahteraan Masyarakat, dan 3 Kaur yaitu Kaur Tata Usaha, Kaur Perencanaan, dan Kaur Keuangan. Dimana Kaur Keuangan merangkap sebagai Bendahara Kampung.

Gambar 2. Jumlah RW dan RT Menurut Kampung di Distrik Kurik, 2021



Sumber: Kelurahan/Kampung di Distrik Kurik

Gambar 3. Jumlah Kades, Sekdes, dan Kaur Dirinci Menurut Kampung, 2020



Sumber: Kelurahan/Kampung di Distrik Kurik

2.1. WILAYAH ADMINISTRATIF**Tabel 2.1.1. Nama dan Status Pemerintahan Desa/Kampung di Distrik Kurik , 2021**

No	Kampung	Status Pemerintahan
(1)	(2)	(3)
1.	Harapan Makmur	Kampung
2.	Kurik	Kampung
3.	Jaya Makmur	Kampung
4.	Sumber Mulya	Kampung
5.	Kaliki	Kampung
6.	Ivimahad	Kampung
7.	Telaga Sari	Kampung
8.	Salor Indah	Kampung
9.	Sumber Rejeki	Kampung
10.	Candra Jaya	Kampung
11.	Wonorejo	Kampung
12.	Anumbob	Kampung
13.	Wapeko	Kampung
Jumlah	2020	13 Kampung

Sumber : Kantor Distrik Kurik

Tabel 2.1.2. Jumlah RT dan RW di Distrik Kurik, 2021

Kampung	RW	RT
(2)	(3)	(4)
1. Harapan Makmur
2. Kurik
3. Jaya Makmur
4. Sumber Mulya
5. Kaliki
6. Ivimahad
7. Telaga Sari
8. Salor Indah
9. Sumber Rejeki
10. Candra Jaya
11. Wonorejo
12. Anumbob
13. Wapeko
Total

Sumber : Kantor Distrik Kurik

2.2. PEGAWAI NEGERI SIPIL**Tabel 2.2.1. Jumlah Perangkat Kampung di Distrik Kurik, 2021**

Kampung	Perangkat Kampung				Jumlah
	Kades	Sekdes	Kasie	Kaur	
(1)	(2)	(3)	(4)	(5)	(6)
1. Harapan Makmur	1	1	3	3	8
2. Kurik	1	1	3	3	8
3. Jaya Makmur	1	1	3	3	8
4. Sumber Mulya	1	1	3	3	8
5. Kaliki	1	1	3	3	8
6. Ivimahad	1	1	3	3	8
7. Telaga Sari	1	1	3	3	8
8. Salor Indah	1	1	3	3	8
9. Sumber Rejeki	1	1	3	3	8
10. Candra Jaya	1	1	3	3	8
11. Wonorejo	1	1	3	3	8
12. Anumbob	1	1	3	3	8
13. Wapeko	1	1	3	3	8
Jumlah 2021	13	13	39	39	104

Sumber : Kantor Distrik Kurik

Tabel 2.2.2. Jumlah Pegawai Menurut Golongan di Kantor Distrik Kurik Tahun 2021

	Kampung	Golongan			
		I	II	III	IV
	(1)	(4)	(5)	(7)	(8)
1.	Harapan Makmur
2.	Kurik
3.	Jaya Makmur
4.	Sumber Mulya
5.	Kaliki
6.	Ivimahad
7.	Telaga Sari
8.	Salor Indah
9.	Sumber Rejeki
10.	Candra Jaya
11.	Wonorejo
12.	Anumbob
13.	Wapeko
	Merauke	1	14	8	1

Sumber: Badan Kepegawaian Daerah Kabupaten Merauke

Catatan : data belum tersedia

Tabel 2.2.3. Jumlah Pegawai Menurut Pendidikan di Kantor Distrik Kurik Tahun 2021

	Kampung/ Kelurahan	Pendidikan			
		SD	SMP	SMA	PT
	(1)	(4)	(5)	(7)	(8)
1.	Harapan Makmur
2.	Kurik
3.	Jaya Makmur
4.	Sumber Mulya
5.	Kaliki
6.	Ivimahad
7.	Telaga Sari
8.	Salor Indah
9.	Sumber Rejeki
10.	Candra Jaya
11.	Wonorejo
12.	Anumbob
13.	Wapeko
Merauke		0	2	13	9

Sumber: Badan Kepegawaian Daerah Kabupaten Merauke

Catatan : data belum tersedia

KEPENDUDUKAN

Jumlah Penduduk

16.430 jiwa

8.540 laki-laki

7.890 perempuan

Serba-Serbi Data Penduduk

Kepadatan 16,81 jiwa per Km²

Rasio jenis kelamin 108,24



PENJELASAN TEKNIS

Sumber utama data kependudukan adalah sensus penduduk yang dilaksanakan setiap sepuluh tahun sekali. Sensus penduduk telah dilaksanakan sebanyak tujuh kali sejak Indonesia merdeka, yaitu tahun 1961, 1971, 1980, 1990, 2000, 2010 dan 2020.

Di dalam sensus penduduk, pencacahan dilakukan terhadap seluruh penduduk yang berdomisili di wilayah teritorial Indonesia termasuk warga negara asing kecuali anggota korps diplomatik negara sahabat beserta keluarganya.

Metode pengumpulan data dalam sensus dilakukan dengan wawancara antara petugas sensus dengan responden dan juga melalui e-census. Pencatatan penduduk menggunakan konsep usual residence, yaitu konsep di mana penduduk biasa bertempat tinggal. Bagi penduduk yang bertempat tinggal tetap dicacah di mana mereka biasa tinggal, sedangkan untuk penduduk yang tidak bertempat tinggal tetap dicacah di tempat di mana mereka ditemukan petugas sensus pada malam 'Hari Sensus'. Termasuk penduduk yang tidak bertempat tinggal tetap adalah tuna wisma, awak kapal berbendera Indonesia, penghuni perahu/rumah apung, masyarakat terpencil/terasing, dan pengungsi. Bagi mereka yang mempunyai tempat tinggal tetap dan sedang bepergian ke luar wilayah lebih dari enam bulan, tidak dicacah di tempat tinggalnya, tetapi dicacah di tempat tujuannya. Untuk tahun yang tidak dilaksanakan sensus penduduk, data kependudukan diperoleh dari hasil proyeksi penduduk.

Proyeksi penduduk merupakan suatu perhitungan ilmiah yang

didasarkan pada asumsi dari komponen-komponen perubahan penduduk, yaitu kelahiran, kematian, dan migrasi. Proyeksi penduduk Indonesia 2010–2020 menggunakan data dasar penduduk hasil SP2010.

Laju pertumbuhan penduduk adalah angka yang menunjukkan persentase penambahan penduduk dalam jangka waktu tertentu.

Kepadatan penduduk adalah rasio banyaknya penduduk per kilometer persegi.

Rasio jenis kelamin adalah perbandingan antara penduduk laki-laki dan penduduk perempuan pada suatu wilayah dan waktu tertentu. Biasanya dinyatakan dengan banyaknya penduduk laki-laki untuk 100 penduduk perempuan.

Distribusi penduduk adalah pola persebaran penduduk di suatu wilayah, baik berdasarkan batas-batas geografis maupun berdasarkan batas-batas administrasi pemerintahan.

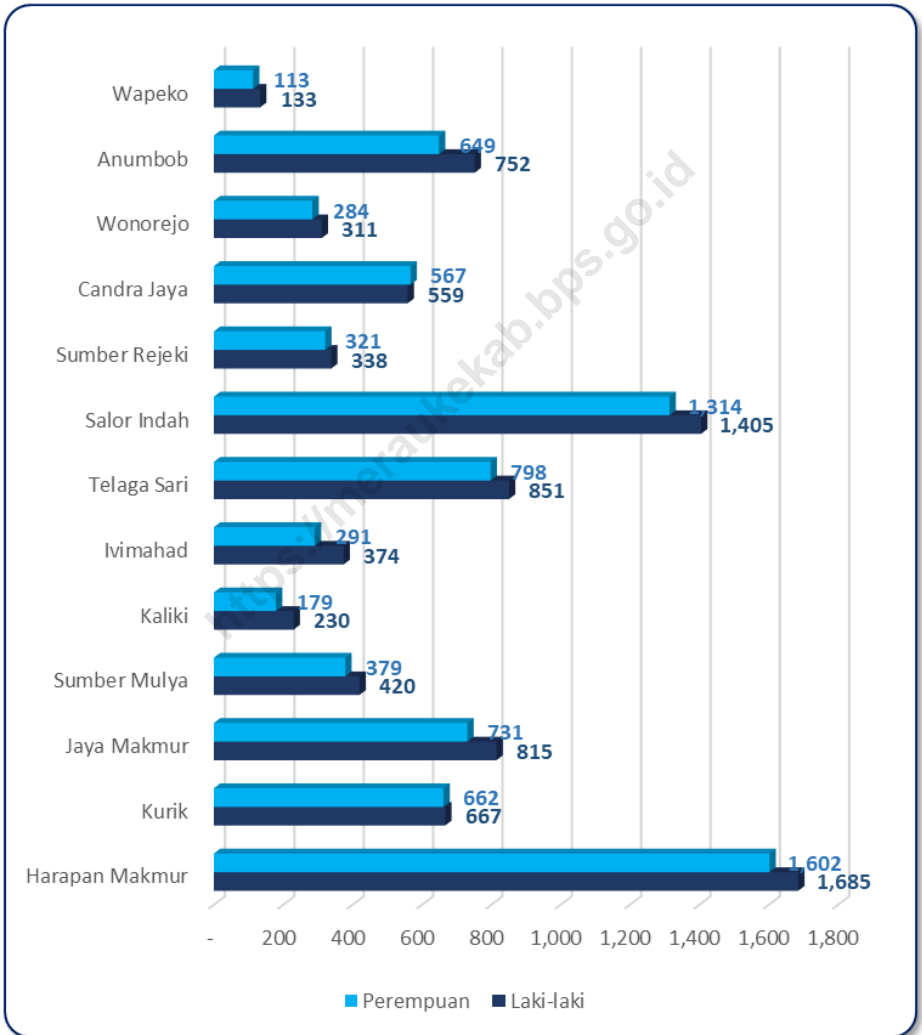
Komposisi penduduk adalah pola persebaran penduduk menurut karakteristiknya, contoh: penduduk menurut kelompok umur, penduduk menurut jenis kelamin.

ULASAN

Jumlah Penduduk Distrik Kurik pada tahun 2021 berdasarkan Dinas Kependudukan dan Catatan Sipil Kabupaten Merauke berjumlah 16.430 jiwa. Penduduk laki-laki merupakan populasi terbesar yaitu 8.540 jiwa, sedangkan penduduk perempuan berjumlah 7.890 jiwa dari seluruh penduduk di Distrik Kurik.

Rasio jenis kelamin di Distrik Kurik sebesar 108,24. Hal ini berarti jumlah penduduk laki-laki lebih banyak dibandingkan dengan jumlah perempuan. Komposisi penduduk adalah dari 100 orang perempuan akan terdapat 108 orang laki-laki.

Gambar 4. Jumlah Penduduk Distrik Kurik Dirinci Menurut Kampung dan Jenis Kelamin, 2021



Sumber: Dinas Kependudukan dan Catatan Sipil

Tabel 3.1. Penduduk, Laju Pertumbuhan Penduduk, Distribusi Persentase Penduduk, Kepadatan Penduduk, Rasio Jenis Kelamin Menurut Desa/ Kelurahan di Kecamatan Kurik

Kampung/Kelurahan	Penduduk
(1)	(2)
Kurik	1.329
Harapan Makmur	3.287
Ivimahad	665
Telaga Sari	1.649
Salor Indah	2.719
Sumber Rejeki	659
Jaya Makmur	1.546
Sumber Mulya	799
Kaliki	409
Candra jaya	1.126
Wonorejo	595
Anumbop	1.401
Wapeko	246
Kurik	16.430

Sumber: Dinas Kependudukan dan Catatan Sipil

Lanjutan Tabel 3.1

Kampung/Kelurahan	Persentase Penduduk	Kepadatan Penduduk per km²
(1)	(4)	(5)
Kurik	8,09	48,75
Harapan Makmur	20,01	50,90
Ivimahad	4,05	1,42
Telaga Sari	10,04	118,04
Salor Indah	16,55	121,01
Sumber Rejeki	4,01	68,15
Jaya Makmur	9,41	71,91
Sumber Mulya	4,86	29,31
Kaliki	2,49	1,27
Candra jaya	6,85	*
Wonorejo	3,62	*
Anumbop	8,53	*
Wapeko	1,50	*
Kurik	100	

Sumber: Dinas Kependudukan dan Catatan Sipil

Keterangan : * Masih tergabung di kampung induk

Lanjutan Tabel 3.1

Kampung/Kelurahan	Rasio Jenis Kelamin
(1)	(6)
Kurik	100,76
Harapan Makmur	105,18
Ivimahad	128,52
Telaga Sari	106,54
Salor Indah	106,93
Sumber Rejeki	105,30
Jaya Makmur	111,49
Sumber Mulya	110,82
Kaliki	128,49
Candra jaya	98,59
Wonorejo	109,51
Anumbop	115,87
Wapeko	117,70
Kurik	108,24

Sumber: Dinas Kependudukan dan Catatan Sipil

Lanjutan Tabel 3.1

Kampung/Kelurahan	Jenis Kelamin		
	Laki-laki	Perempuan	Jumlah
(1)	(7)	(8)	(9)
Kurik	667	662	1.329
Harapan Makmur	1.685	1.602	3.287
Ivimahad	374	291	665
Telaga Sari	851	798	1.649
Salor Indah	1.405	1.314	2.719
Sumber Rejeki	338	321	659
Jaya Makmur	815	731	1.546
Sumber Mulya	420	379	799
Kaliki	230	179	409
Candra jaya	559	567	1.126
Wonorejo	311	284	595
Anumbop	752	649	1.401
Wapeko	133	113	246
Kurik	8.540	7.890	16.430

Sumber: Dinas Kependudukan dan Catatan Sipil

SOSIAL

Jumlah Sekolah

- 16 Sekolah Dasar
- 1 Madrasah Ibtidaiyah
- 2 Sekolah Menengah Pertama
- 2 Madrasah Tsanawiyah
- 1 Sekolah Menengah Atas

Jumlah Sarana Kesehatan

- 1 Poliklinik/Balai Pengobatan
- 1 Puskesmas
- 13 Puskesmas Pembantu
- 1 Apotek



ULASAN

4.1. Pendidikan

Pada tahun 2021, jumlah sekolah di Distrik Kurik sebanyak 22 unit, dimana jumlah Sekolah Dasar sebanyak 16 unit, Madrasah Ibtidaiyah sebanyak 1 unit, jumlah Sekolah Menengah Pertama sebanyak 2 unit, Madrasah Tsanawiyah sebanyak 2 unit, dan jumlah Sekolah Menengah Atas sebanyak 1 unit.

4.2. Kesehatan

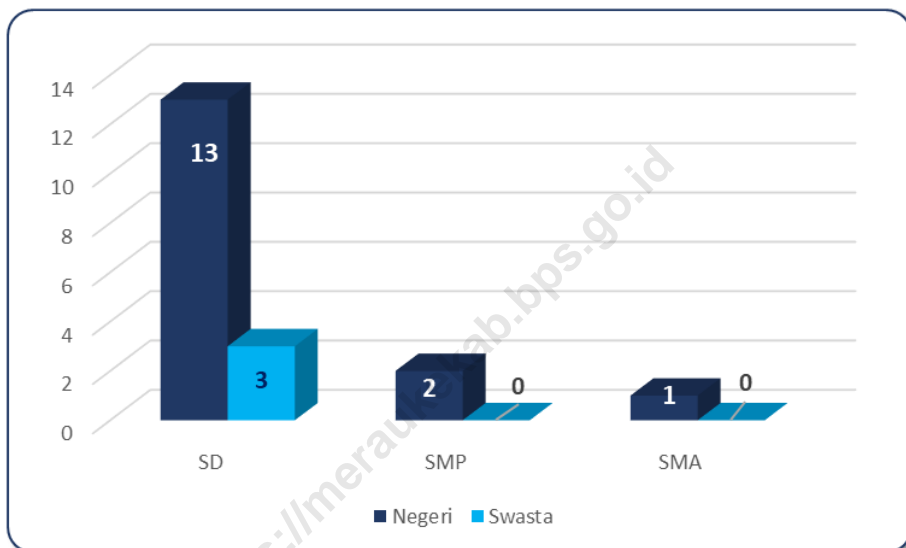
Pembangunan bidang kesehatan yang terus ditingkatkan merupakan salah satu usaha untuk mencapai derajat kesehatan yang optimal bagi masyarakat. Pada tahun 2021 jumlah Puskesmas pada Distrik Kurik sebanyak 1 unit yang berada di Kampung Candra Jaya. Sedangkan puskesmas pembantu sebanyak 13 unit yang tersebar di 8 kampung di Distrik Kurik. Distrik Kurik memiliki satu Balai Pengobatan/poliklinik yang berada di Kampung Kurik. Terdapat 1 unit apotek dan 1 tempat praktek dokter yang berada di Kampung Candra Jaya.

4.3. Agama

Jumlah pemeluk agama di Distrik Kurik sebanyak 17581 orang. Dimana jumlah pemeluk agama islam sebanyak 14.075 orang, kristen protestan sebanyak 1.260 orang, jumlah pemeluk agama katolik sebanyak 1.554 orang, dan jumlah pemeluk agama hindu sebanyak 8 orang.

Distrik Kurik memiliki 84 unit tempat peribadatan yang dapat dipergunakan penduduk setempat. Jumlah masjid sebanyak 9 unit, jumlah gereja protestan sebanyak 13 unit, dan jumlah gereja katolik sebanyak 10 unit tempat peribadatan di Distrik Kurik.

Gambar 5. Jumlah Sekolah Menurut Jenjang Pendidikan di Distrik Kurik, 2021



Sumber: Potensi Desa 2021

4.1. Pendidikan

Tabel 4.1.1. Banyaknya Sekolah Dasar (SD) Menurut Desa/Kelurahan di Distrik Kurik. 2021

Desa/Kelurahan	Negeri	Swasta	Jumlah
(1)	(2)	(3)	(4)
1. Harapan Makmur	1	0	1
2. Kurik	1	0	1
3. Jaya Makmur	2	0	2
4. Sumber Mulya	2	0	2
5. Kaliki	1	1	2
6. Ivimahad	1	2	3
7. Telaga Sari	1	0	1
8. Salor Indah	1	0	1
9. Sumber Rejeki	1	0	1
10. Candra Jaya	1	0	1
11. Wonorejo	0	0	0
12. Anumbob	0	0	0
13. Wapeko	1	0	1
Distrik Kurik	13	3	16

Sumber : BPS. Potensi Desa 2021

Tabel 4.1.2. Banyaknya Madrasah Ibtidaiyah (MI) Menurut Desa/Kelurahan di Distrik Kurik. 2021

Desa/Kelurahan	Negeri	Swasta	Jumlah
(1)	(2)	(3)	(4)
1. Harapan Makmur	0	1	1
2. Kurik	0	0	0
3. Jaya Makmur	0	0	0
4. Sumber Mulya	0	0	0
5. Kaliki	0	0	0
6. Ivimahad	0	0	0
7. Telaga Sari	0	0	0
8. Salor Indah	0	0	0
9. Sumber Rejeki	0	0	0
10. Candra Jaya	0	0	0
11. Wonorejo	0	0	0
12. Anumbob	0	0	0
13. Wapeko	0	0	0
Distrik Kurik	0	1	1

Sumber : BPS. Potensi Desa 2021

Tabel 4.1.3. Banyaknya Sekolah Menengah Pertama (SMP) Menurut Desa/Kelurahan di Distrik Kurik. 2021

Desa/Kelurahan	Negeri	Swasta	Jumlah
(1)	(2)	(3)	(4)
1. Harapan Makmur	0	0	0
2. Kurik	1	0	1
3. Jaya Makmur	0	0	0
4. Sumber Mulya	0	0	0
5. Kaliki	0	0	0
6. Ivimahad	0	0	0
7. Telaga Sari	0	0	0
8. Salor Indah	1	0	1
9. Sumber Rejeki	0	0	0
10. Candra Jaya	0	0	0
11. Wonorejo	0	0	0
12. Anumbob	0	0	0
13. Wapeko	0	0	0
Distrik Kurik	2	0	2

Sumber : BPS. Potensi Desa 2021

Tabel 4.1.4. Banyaknya Madrasah Tsanawiyah (Mts) Menurut Desa/Kelurahan di Distrik Kurik. 2021

Desa/Kelurahan	Negeri	Swasta	Jumlah
(1)	(2)	(3)	(4)
1. Harapan Makmur	2	0	2
2. Kurik	0	0	0
3. Jaya Makmur	0	0	0
4. Sumber Mulya	0	0	0
5. Kaliki	0	0	0
6. Ivimahad	0	0	0
7. Telaga Sari	0	0	0
8. Salor Indah	0	0	0
9. Sumber Rejeki	0	0	0
10. Candra Jaya	0	0	0
11. Wonorejo	0	0	0
12. Anumbob	0	0	0
13. Wapeko	0	0	0
Distrik Kurik	2	0	2

Sumber : BPS. Potensi Desa 2021

Tabel 4.1.5. Banyaknya Sekolah Menengah Atas (SMA) Menurut Desa/Kelurahan di Distrik Kurik. 2021

Desa/Kelurahan	Negeri	Swasta	Jumlah
(1)	(2)	(3)	(4)
1. Harapan Makmur	1	0	1
2. Kurik	0	0	0
3. Jaya Makmur	0	0	0
4. Sumber Mulya	0	0	0
5. Kaliki	0	0	0
6. Ivimahad	0	0	0
7. Telaga Sari	0	0	0
8. Salor Indah	0	0	0
9. Sumber Rejeki	0	0	0
10. Candra Jaya	0	0	0
11. Wonorejo	0	0	0
12. Anumbob	0	0	0
13. Wapeko	0	0	0
Distrik Kurik	1	0	1

Sumber : BPS. Potensi Desa 2022

Tabel 4.1.6. Banyaknya Madrasah Aliyah (MA) Menurut Desa/Kelurahan di Distrik Kurik. 2021

Desa/Kelurahan	Negeri	Swasta	Jumlah
(1)	(2)	(3)	(4)
1. Harapan Makmur	0	0	0
2. Kurik	0	0	0
3. Jaya Makmur	0	0	0
4. Sumber Mulya	0	0	0
5. Kaliki	0	0	0
6. Ivimahad	0	0	0
7. Telaga Sari	0	0	0
8. Salor Indah	0	0	0
9. Sumber Rejeki	0	0	0
10. Candra Jaya	0	0	0
11. Wonorejo	0	0	0
12. Anumbob	0	0	0
13. Wapeko	0	0	0
Distrik Kurik	0	0	0

Sumber : BPS. Potensi Desa 2021

Tabel 4.1.7. Banyaknya Sekolah Menengah Kejuruan (SMK) Menurut Desa/Kelurahan di Distrik Kurik. 2021

Desa/Kelurahan	Negeri	Swasta	Jumlah
(1)	(2)	(3)	(4)
1. Harapan Makmur	0	0	0
2. Kurik	0	0	0
3. Jaya Makmur	0	0	0
4. Sumber Mulya	0	0	0
5. Kaliki	0	0	0
6. Ivimahad	0	0	0
7. Telaga Sari	0	0	0
8. Salor Indah	0	0	0
9. Sumber Rejeki	0	0	0
10. Candra Jaya	0	0	0
11. Wonorejo	0	0	0
12. Anumbob	0	0	0
13. Wapeko	0	0	0
Distrik Kurik	0	0	0

Sumber : BPS. Potensi Desa 2021

Tabel 4.1.8. Banyaknya Akademi/Perguruan Tinggi Menurut Desa/Kelurahan di Distrik Kurik. 2021

Desa/Kelurahan	Negeri	Swasta	Jumlah
(1)	(2)	(3)	(4)
1. Harapan Makmur	0	0	0
2. Kurik	0	0	0
3. Jaya Makmur	0	0	0
4. Sumber Mulya	0	0	0
5. Kaliki	0	0	0
6. Ivimahad	0	0	0
7. Telaga Sari	0	0	0
8. Salor Indah	0	0	0
9. Sumber Rejeki	0	0	0
10. Candra Jaya	0	0	0
11. Wonorejo	0	0	0
12. Anumbob	0	0	0
13. Wapeko	0	0	0
Distrik Kurik	0	0	0

Sumber : BPS. Potensi Desa 2021

Tabel 4.1.9. Kemudahan Untuk Mencapai Sarana Pendidikan Terdekat bagi Desa/Kelurahan yang Tidak Ada Sarana Pendidikan Menurut Desa/Kelurahan dan Jenjang Pendidikan di Distrik Kurik. 2021

Desa/Kelurahan	SD	MI	SMP	MTs
(1)	(2)	(3)	(4)	
1. Harapan Makmur	0	0	2	0
2. Kurik	0	2	0	2
3. Jaya Makmur	0	2	2	2
4. Sumber Mulya	0	3	2	3
5. Kaliki	0	4	3	4
6. Ivimahad	0	3	2	3
7. Telaga Sari	0	3	2	2
8. Salor Indah	0	2	0	2
9. Sumber Rejeki	0	3	2	3
10. Candra Jaya	0	2	2	2
11. Wonorejo	1	2	1	2
12. Anumbob	1	2	2	3
13. Wapeko	0	4	3	3
Distrik Kurik				

Sumber : BPS. Potensi Desa 2021

Tabel 4.1.9. Lanjutan

Desa/Kelurahan	SMA	MA	SMK	Akademi/ Perguruan Tinggi
(1)	(2)	(3)	(4)	
1. Harapan Makmur	0	3	3	3
2. Kurik	2	3	2	3
3. Jaya Makmur	2	3	3	3
4. Sumber Mulya	3	4	3	4
5. Kaliki	4	4	4	4
6. Ivimahad	3	3	3	3
7. Telaga Sari	2	3	3	3
8. Salor Indah	2	3	3	3
9. Sumber Rejeki	3	3	3	3
10. Candra Jaya	2	3	3	3
11. Wonorejo	2	3	3	3
12. Anumbob	2	3	3	3
13. Wapeko	3	4	4	4
Distrik Kurik				

Sumber : BPS. Potensi Desa 2021

4.2. Kesehatan

Tabel 4.3.1. Banyaknya Sarana Kesehatan Menurut Desa/Kelurahan dan Jenis Sarana Kesehatan di Distrik Kurik. 2021

Desa/Kelurahan	Rumah Sakit	Rumah Sakit Bersalin	Poliklinik/Balai Pengobatan
(1)	(2)	(3)	(4)
1. Harapan Makmur	0	0	0
2. Kurik	0	0	1
3. Jaya Makmur	0	0	0
4. Sumber Mulya	0	0	0
5. Kaliki	0	0	0
6. Ivimahad	0	0	0
7. Telaga Sari	0	0	0
8. Salor Indah	0	0	0
9. Sumber Rejeki	0	0	0
10. Candra Jaya	0	0	0
11. Wonorejo	0	0	0
12. Anumbob	0	0	0
13. Wapeko	0	0	0
Distrik Kurik	0	0	1

Sumber : BPS. Potensi Desa 2021

Tabel 4.3.2. Lanjutan

Desa/Kelurahan	Puskesmas		Puskesmas Pembantu	Apotek
	Rawat Inap	Tanpa Rawat Inap		
(1)	(2)	(3)	(4)	(6)
1. Harapan Makmur	0	0	0	0
2. Kurik	0	0	0	0
3. Jaya Makmur	0	0	1	0
4. Sumber Mulya	0	0	1	0
5. Kaliki	0	0	1	0
6. Ivimahad	0	0	2	0
7. Telaga Sari	0	0	2	0
8. Salor Indah	0	0	2	0
9. Sumber Rejeki	0	0	2	0
10. Candra Jaya	1	0	0	1
11. Wonorejo	0	0	0	0
12. Anumbob	0	0	0	0
13. Wapeko	0	0	2	0
Distrik Kurik	1	0	13	2

Sumber : BPS. Potensi Desa 2021

Tabel 4.3.3. Kemudahan Untuk Mencapai Sarana Kesehatan Terdekat bagi Desa/Kelurahan yang Tidak Sarana Kesehatan Menurut Desa/Kelurahan dan Jenis Sarana Kesehatan di Distrik Kurik. 2021

Desa/Kelurahan	Rumah Sakit	Rumah Sakit Bersalin	Poliklinik/Balai Pengobatan
(1)	(2)	(3)	(4)
1. Harapan Makmur	3	4	3
2. Kurik	3	4	0
3. Jaya Makmur	3	4	3
4. Sumber Mulya	3	4	2
5. Kaliki	4	4	4
6. Ivimahad	3	4	3
7. Telaga Sari	3	4	3
8. Salor Indah	3	4	3
9. Sumber Rejeki	3	4	3
10. Candra Jaya	3	4	3
11. Wonorejo	3	4	3
12. Anumbob	3	4	3
13. Wapeko	4	4	3
Distrik Kurik			

Sumber : BPS. Potensi Desa 2021

Tabel 4.3.4. Lanjutan

Desa/Kelurahan	Puskesmas		Puskesmas Pembantu	Apotek
	Rawat Inap	Tanpa Rawat Inap		
(1)	(2)	(3)	(4)	(6)
1. Harapan Makmur	2	3	3	2
2. Kurik	2	3	2	2
3. Jaya Makmur	2	3	0	2
4. Sumber Mulya	3	4	0	3
5. Kaliki	4	4	0	4
6. Ivimahad	3	3	0	3
7. Telaga Sari	2	3	0	3
8. Salor Indah	2	3	0	3
9. Sumber Rejeki	3	3	0	3
10. Candra Jaya	0	3	2	0
11. Wonorejo	2	3	2	3
12. Anumbob	2	3	1	3
13. Wapeko	3	4	0	4
Distrik Kurik				

Sumber : BPS. Potensi Desa 2021

Tabel 4.3.5. Banyaknya Warga Penderita Gizi Buruk Menurut Desa/Kelurahan di Distrik Kurik. 2020 dan 2021

Desa/Kelurahan	2020	2021
(1)	(2)	(3)
1. Harapan Makmur	0	0
2. Kurik	0	0
3. Jaya Makmur	0	0
4. Sumber Mulya	0	0
5. Kaliki	0	0
6. Ivimahad	0	0
7. Telaga Sari	0	0
8. Salor Indah	0	0
9. Sumber Rejeki	0	0
10. Candra Jaya	0	0
11. Wonorejo	0	0
12. Anumbob	0	0
13. Wapeko	0	0
Distrik Kurik	0	0

Sumber : BPS. Potensi Desa 2019 dan 2021

4.3. Agama

Tabel 4.3.1. Jumlah Pemeluk Agama Dirinci Menurut Golongan Agama dan Kampung , 2021

Agama	Penduduk
(1)	(2)
Islam	14.075
Protestan	1.260
Katholik	1.554
Hindu	8
Budha	0

Sumber : Kementerian Agama Kabupaten Merauke

Tabel 4.3.2. Jumlah Tempat Peribadatan Dirinci Menurut Golongan Agama dan Kampung ,2021

Kampung	Masjid	Gereja Protestan	Gereja Khatolik	Pura	Vihara
(1)	(2)	(3)	(4)	(5)	(6)
1. Harapan Makmur
2. Kurik
3. Jaya Makmur
4. Sumber Mulya
5. Kaliki
6. Ivimahad
7. Telaga Sari
8. Salor Indah
9. Sumber Rejeki
10. Candra Jaya
11. Wonorejo
12. Anumbob
13. Wapeko
Jumlah	2021	9	13	10	0

Sumber : Kementerian Agama Kabupaten Merauke

4.4. BENCANA ALAM

Tabel 4.4.1. Banyaknya Kejadian Bencana Alam Menurut Desa/Kelurahan dan Jenis Bencana Alam di Distrik Kurik, 2021

Desa/Kelurahan	Gempa Bumi	Tsunami	Gunung Meletus	Tanah Longsor
(1)	(2)	(3)	(4)	(5)
1. Harapan Makmur	0	0	0	0
2. Kurik	0	0	0	0
3. Jaya Makmur	0	0	0	0
4. Sumber Mulya	0	0	0	0
5. Kaliki	0	0	0	0
6. Ivimahad	0	0	0	0
7. Telaga Sari	0	0	0	0
8. Salor Indah	0	0	0	0
9. Sumber Rejeki	0	0	0	0
10. Candra Jaya	0	0	0	0
11. Wonorejo	0	0	0	0
12. Anumbob	0	0	0	0
13. Wapeko	0	0	0	0
Distrik Kurik	0	0	0	0

Sumber : BPS. Potensi Desa 2021

Tabel 4.4.1. Lanjutan

Desa/Kelurahan	Banjir	Banjir Bandang	Kekeringan
(1)	(6)	(7)	(8)
1. Harapan Makmur	0	0	0
2. Kurik	0	0	0
3. Jaya Makmur	0	0	0
4. Sumber Mulya	0	0	0
5. Kaliki	0	0	0
6. Ivimahad	0	0	0
7. Telaga Sari	0	0	0
8. Salor Indah	0	0	0
9. Sumber Rejeki	0	0	0
10. Candra Jaya	0	0	0
11. Wonorejo	0	0	0
12. Anumbob	0	0	0
13. Wapeko	0	0	0
Distrik Kurik	0	0	0

Sumber : BPS. Potensi Desa 2021

Tabel 4.4.1. Lanjutan

Desa/Kelurahan	Kebakaran Hutan dan Lahan	Angin Puyuh/Putting Beliung/Topan	Gelombang Pasang Laut
(1)	(9)	(10)	(11)
1. Harapan Makmur	0	0	0
2. Kurik	0	0	0
3. Jaya Makmur	0	0	0
4. Sumber Mulya	0	0	0
5. Kaliki	0	0	0
6. Ivimahad	0	0	0
7. Telaga Sari	0	0	0
8. Salor Indah	0	0	0
9. Sumber Rejeki	0	0	0
10. Candra Jaya	0	0	0
11. Wonorejo	0	0	0
12. Anumbob	0	0	0
13. Wapeko	0	0	0
Distrik Kurik	0	0	0

Sumber : BPS. Potensi Desa 2021

Tabel 4.4.2. Banyaknya Korban Jiwa Akibat Bencana Alam Menurut Desa/Kelurahan dan Jenis Bencana Alam di Distrik Kurik, 2021

Desa/Kelurahan	Gempa Bumi	Tsunami	Gunung Meletus	Tanah Longsor
(1)	(2)	(3)	(4)	(5)
1. Harapan Makmur	0	0	0	0
2. Kurik	0	0	0	0
3. Jaya Makmur	0	0	0	0
4. Sumber Mulya	0	0	0	0
5. Kaliki	0	0	0	0
6. Ivimahad	0	0	0	0
7. Telaga Sari	0	0	0	0
8. Salor Indah	0	0	0	0
9. Sumber Rejeki	0	0	0	0
10. Candra Jaya	0	0	0	0
11. Wonorejo	0	0	0	0
12. Anumbob	0	0	0	0
13. Wapeko	0	0	0	0
Distrik Kurik	0	0	0	0

Sumber : BPS. Potensi Desa 2021

Tabel 4.4.2. Lanjutan

Desa/Kelurahan	Banjir	Banjir Bandang	Kekeringan
(1)	(6)	(7)	(8)
1. Harapan Makmur	0	0	0
2. Kurik	0	0	0
3. Jaya Makmur	0	0	0
4. Sumber Mulya	0	0	0
5. Kaliki	0	0	0
6. Ivimahad	0	0	0
7. Telaga Sari	0	0	0
8. Salor Indah	0	0	0
9. Sumber Rejeki	0	0	0
10. Candra Jaya	0	0	0
11. Wonorejo	0	0	0
12. Anumbob	0	0	0
13. Wapeko	0	0	0
Distrik Kurik	0	0	0

Sumber : BPS. Potensi Desa 2021

Tabel 4.4.3. Lanjutan

Desa/Kelurahan	Kebakaran Hutan dan Lahan	Angin Puyuh/Puting Beliung/Topan	Gelombang Pasang Laut
(1)	(9)	(10)	(11)
1. Harapan Makmur	0	0	0
2. Kurik	0	0	0
3. Jaya Makmur	0	0	0
4. Sumber Mulya	0	0	0
5. Kaliki	0	0	0
6. Ivimahad	0	0	0
7. Telaga Sari	0	0	0
8. Salor Indah	0	0	0
9. Sumber Rejeki	0	0	0
10. Candra Jaya	0	0	0
11. Wonorejo	0	0	0
12. Anumbob	0	0	0
13. Wapeko	0	0	0
Distrik Kurik	0	0	0

Sumber : BPS. Potensi Desa 2021

Tabel 4.4.4. Keberadaan Fasilitas/Upaya Antisipasi/Mitigasi Bencana Alam Menurut Desa/Kelurahan di Distrik Kurik. 2021

Desa/Kelurahan	Sistem Peringatan Dini Bencana Alam	Sistem Peringatan Dini Khusus Tsunami	Perlengkapan Keselamatan
(1)	(2)	(3)	(4)
1. Harapan Makmur	Tidak Ada	Bukan Wilayah Potensi Tsunami	Tidak Ada
2. Kurik	Tidak Ada	Bukan Wilayah Potensi Tsunami	Tidak Ada
3. Jaya Makmur	Tidak Ada	Bukan Wilayah Potensi Tsunami	Tidak Ada
4. Sumber Mulya	Tidak Ada	Bukan Wilayah Potensi Tsunami Bukan Wilayah	Tidak Ada
5. Kaliki	Tidak Ada	Tidak Ada	Tidak Ada
6. Ivimahad	Tidak Ada	Potensi Tsunami	Tidak Ada
7. Telaga Sari	Tidak Ada	Bukan Wilayah Potensi Tsunami	Tidak Ada
8. Salor Indah	Tidak Ada	Bukan Wilayah Potensi Tsunami	Tidak Ada
9. Sumber Rejeki	Tidak Ada	Bukan Wilayah Potensi Tsunami	Tidak Ada
10. Candra Jaya	Tidak Ada	Bukan Wilayah Potensi Tsunami	Tidak Ada
11. Wonorejo	Tidak Ada	Bukan Wilayah Potensi Tsunami	Tidak Ada
12. Anumbob	Tidak Ada	Bukan Wilayah Potensi Tsunami	Tidak Ada
13. Wapeko	Tidak Ada	Bukan Wilayah Potensi Tsunami	Tidak Ada
Distrik Kurik			

Sumber : BPS. Potensi Desa 2021

Tabel 4.4.5. Lanjutan

Desa/Kelurahan	Rambu- Rambu dan Jalan Evakuasi Bencana	Sistem Peringatan Dini Khusus Tsunami	Pembuatan, Perawatan, atau Normalisasi: Sungai, Kanal, Tanggul, Parit, Drainase, Waduk, Pantai, dll
(1)	(5)	(6)	(7)
1. Harapan Makmur	Tidak Ada	Tidak Ada	Tidak Ada
2. Kurik	Tidak Ada	Tidak Ada	Tidak Ada
3. Jaya Makmur	Tidak Ada	Tidak Ada	Tidak Ada
4. Sumber Mulya	Tidak Ada	Tidak Ada	Ada
5. Kaliki	Tidak Ada	Tidak Ada	Ada
6. Ivimahad	Tidak Ada	Tidak Ada	Tidak Ada
7. Telaga Sari	Tidak Ada	Tidak Ada	Tidak Ada
8. Salor Indah	Tidak Ada	Tidak Ada	Ada
9. Sumber Rejeki	Tidak Ada	Tidak Ada	Tidak Ada
10. Candra Jaya	Tidak Ada	Tidak Ada	Tidak Ada
11. Wonorejo	Tidak Ada	Tidak Ada	Tidak Ada
12. Anumbob	Tidak Ada	Tidak Ada	Tidak Ada
13. Wapeko	Tidak Ada	Tidak Ada	Tidak Ada
Distrik Kurik			

Sumber : BPS. Potensi Desa 2021

4.5. ENERGI

Tabel 4.5.1. Banyaknya Keluarga Menurut Desa/Kelurahan dan Jenis Pengguna Listrik di Distrik Kurik, 2021

Desa/Kelurahan	Pengguna Listrik			Bukan Pengguna Listrik
	PLN	Non PLN	Jumlah	
(1)	(2)	(3)	(4)	(5)
1. Harapan Makmur	906	0	906	0
2. Kurik	261	0	261	0
3. Jaya Makmur	640	0	640	0
4. Sumber Mulya	281	2	283	0
5. Kaliki	109	0	109	17
6. Ivimahad	200	0	200	1
7. Telaga Sari	462	0	462	0
8. Salor Indah	797	0	797	0
9. Sumber Rejeki	176	0	176	0
10. Candra Jaya	334	0	334	0
11. Wonorejo	214	0	214	0
12. Anumbob	447	0	447	0
13. Wapeko	99	0	99	0
Total	4.926	2	4.928	18

Sumber : BPS. Potensi Desa 2021

Tabel 4.5.2. Banyaknya Desa/Kelurahan Menurut Keberadaan Penerangan Jalan Utama Desa/Kelurahan Di Distrik Kurik. 2019. 2020. dan 2021

Penerangan Jalan Utama	2019	2020	2021
(1)	(2)	(3)	(4)
Sumber Penerangan Jalan Utama			
Listrik Pemerintah	10	5	5
Listrik Non Pemerintah	3	7	7
Non Listrik	0	0	0
Tidak Ada Penerangan	0	1	1

Sumber : BPS. Potensi Desa 2019.2020 dan 2021

Tabel 4.5.3. Banyaknya Desa/Kelurahan Menurut Jenis Bahan Bakar Untuk Memasak yang Digunakan Oleh Sebagian Besar Keluarga Di Distrik Kurik. 2019. 2020. dan 2021

Jenis Bahan Bakar	2019	2020	2021
(1)	(2)	(3)	(4)
Gas Kota	0	0	0
LPG 3 KG	0	0	0
LPG lebih dari 3 KG	0	0	0
Minyak Tanah	10	10	12
Kayu Bakar	3	3	1
Lainnya	0	0	0

Sumber : BPS. Potensi Desa 2019.2020 dan 2021

Tabel 4.5.4. Banyaknya Desa/Kelurahan Menurut Sumber Air Minum Sebagian Besar Keluarga Di Distrik Kurik. 2019. 2020. dan 2021

Sumber Air Minum	2019	2020	2021
(1)	(2)	(3)	(4)
Air Kemasan Bermerk	0	0	0
Air Isi Ulang	2	8	8
Ledeng Dengan Meteran	0	0	0
Ledeng Tanpa Meteran	0	0	0
Sumur Bor/Pompa	0	0	0
Sumur	11	5	5
Mata Air	0	0	0
Sungai/Danau/Kolam/Waduk /Situ/Embung/Bendungan	0	0	0
Air Hujan	0	0	0
Lainnya	0	0	0

Sumber : BPS. Potensi Desa 2019.2020 dan 2021

Tabel 4.5.5. Banyaknya Desa/Kelurahan Menurut Penggunaan Fasilitas Tempat Buang Air Besar Sebagian Besar Keluarga Di Distrik Kurik. 2019. 2020. dan 2021

Fasilitas Tempat Buang Air Besar	2019	2020	2021
(1)	(2)	(3)	(4)
Jamban			
Sendiri	13	13	13
Bersama	0	0	0
Umum	0	0	0
Bukan Jamban	0	0	0

Sumber : BPS. Potensi Desa 2019.2020 dan 2021

PERTANIAN

Produktivitas Tanaman Pangan

Padi 5,59 Ton/Ha
Jagung 3,5 Ton/Ha
Kedelai 1,95 Ton/Ha
Ubi Kayu 19 Ton/Ha
Ubi Jalar 13 Ton/Ha

Jumlah Ternak

Sapi 6.082 Ekor
Kuda 342 Ekor
Kerbau 147 Ekor
Kambing 2.291 Ekor
Babi 341 Ekor



PENJELASAN TEKNIS

Data pokok tanaman pangan yang dikumpulkan adalah luas panen dan produktivitas (hasil per hektar). Produksi tanaman pangan merupakan hasil perkalian antara luas panen dengan produktivitas. Pengumpulan data luas panen dilakukan setiap bulan dengan pendekatan area kecamatan di seluruh wilayah Indonesia. Pengumpulan data produktivitas dilakukan melalui pengukuran langsung pada plot ubinan berukuran $2 \frac{1}{2}$ m X $2 \frac{1}{2}$ m. Pengumpulan data produktivitas dilakukan setiap subround (empat bulanan) pada waktu panen petani.

Data populasi ternak bersumber dari Dinas Peternakan Kabupaten Merauke, sedangkan rumah tangga perikanan tangkap adalah rumah tangga yang melakukan penangkapan ikan/binatang air lainnya/tanaman air dengan tujuan sebagian/seluruh hasilnya untuk dijual.

ULASAN

Tanaman Pangan

Distrik Kurik adalah penghasil padi terbesar di Kabupaten Merauke. Pada tahun 2021 produksi padi di Distrik Kurik adalah sebesar 101.341,11 ton dengan luas panen 18.219 ha.

Hortikultura

Di tahun 2021 cabe merupakan tanaman hortikultura dengan produksi tertinggi yaitu sebanyak 393,6 kuintal. Produksi terbesar kedua adalah sawi/petsai yaitu sebanyak 362,52 kuintal dengan luas panennya sebesar 6,15 ha.

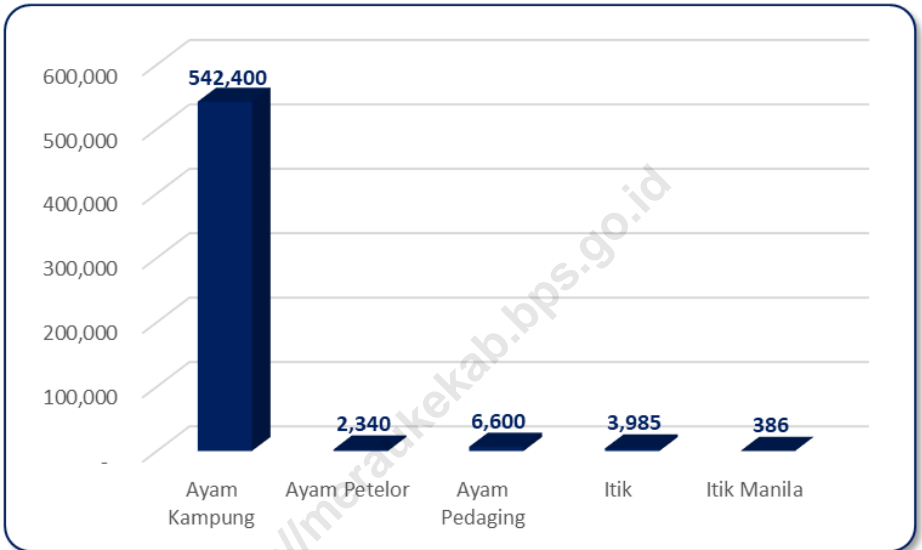
Perkebunan

Pada tahun 2021 tanaman perkebunan yang banyak dihasilkan di Distrik Kurik adalah kelapa. Dimana total produksi tanaman tersebut adalah sebesar 375 ton.

Peternakan

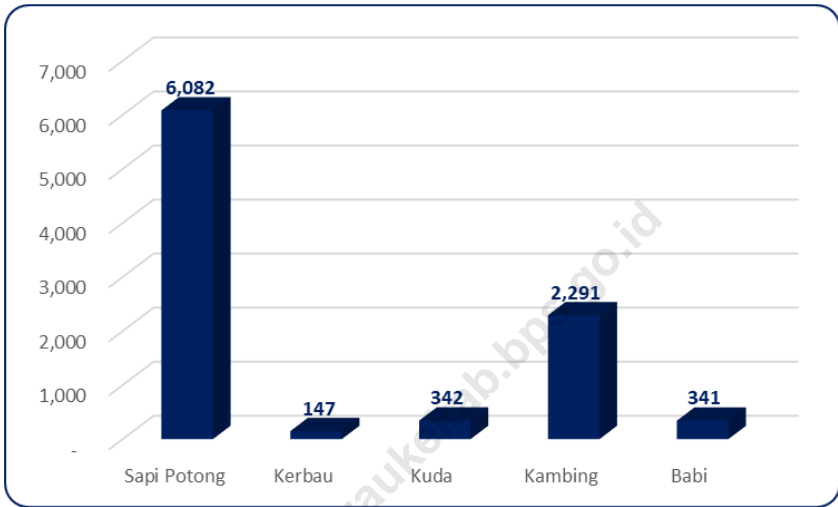
Pada tahun 2021 populasi hewan ternak di Distrik Kurik didominasi oleh sapi yaitu sebanyak 6.082 ekor. Sedangkan hewan lain seperti kuda sebanyak 342 ekor, kambing sebanyak 2.291 ekor, kerbau 147 ekor, dan babi sebanyak 341 ekor.

Gambar 6. Jumlah Populasi Unggas Dirinci Menurut Jenis Unggas Di Distrik Kurik, 2021



Sumber : Dinas Peternakan dan Kesehatan Hewan Kabupaten Merauke

Gambar 7. Jumlah Populasi Ternak Dirinci Menurut Jenis Ternak Di Distrik Kurik, 2021



Sumber : Dinas Peternakan dan Kesehatan Hewan Kabupaten Merauke

5.1. TANAMAN PANGAN

Tabel 5.1.1. Luas Panen Padi Sawah dan Padi Ladang di Distrik Kurik, 2021

Jenis Padi	Luas Panen
	(Ha)
(1)	(2)
Padi Sawah	18.129
Padi Ladang	0
Jumlah	18.129

Sumber: Dinas Tanaman Pangan, Hortikultura dan Perkebunan Kabupaten Merauke

Tabel 5.1.2. Luas Panen,Produksi, dan Produktivitas Tanaman Pangan di Distrik Kurik, 2021

Jenis Tanaman	Luas Panen (Ha)	Produksi (ton)	Produktivitas (ton/Ha)
(1)	(2)	(3)	(4)
Padi	18.129,00	101.341,11	5,59
Jagung	344,70	1206,45	3,50
Kedelai	5,95	11,60	1,95
Kacang Tanah	12,75	25,50	2,00
Kacang Hijau	7,00	10,50	1,50
Ubi Kayu	15,00	285,00	19,00
Ubi Jalar	14,15	183,95	13,00

Sumber: Dinas Tanaman Pangan, Hortikultura dan Perkebunan Kabupaten Merauke

5.2. HORTIKULTURA

Tabel 5.2.1. Luas Panen dan Produksi Tanaman Sayuran Menurut Jenis Sayuran di Distrik Kurik (ha), 2021

Jenis Sayuran	Luas Panen	Produksi
(1)	(2)	(3)
Bawang Merah	0	0
Cabe	6,15	393,60
Kubis	0	24,90
Sawi/Petsai	6,15	362,52
Tomat	0,25	0
Terung	1,38	110,40
Kangkung	2,09	213,18
Kacang Panjang	1,40	58,80

Sumber: Dinas Tanaman Pangan, Hortikultura dan Perkebunan Kabupaten Merauke

5.3. PERKEBUNAN

Tabel 5.3.1. Luas Lahan dan Produksi Tanaman Perkebunan Menurut Jenis Tanaman di Distrik Kurik, 2021

Jenis Tanaman	Luas Lahan (ha)	Produksi (ton)
(1)	(2)	(3)
Karet	0	0
Kelapa	375,00	0
Kelapa Sawit	0	0
Lada	0	0
Jambu Mete	0	0
Pinang	3,00	0
Kapuk Randu	107,00	0
Kemiri	15,00	0
Jarak	0	0
Tebu	0	0
Vanili	0	0
Jahe	0	0

Sumber: Dinas Tanaman Pangan, Hortikultura dan Perkebunan Kabupaten Merauke

5.4. PETERNAKAN

Tabel 5.4.1. Populasi Ternak Menurut Jenis Ternak di Distrik Kurik, 2021

Jenis Ternak	Jumlah
(1)	(2)
Sapi Potong	6.082
Kerbau	147
Kuda	342
Kambing	2.291
Babi	341

Sumber: Dinas Ketahanan Pangan, Peternakan dan Kesehatan Hewan Kabupaten Merauke

Tabel 5.4.2. Jumlah Produksi Daging Ternak Dirinci Menurut Jenis Ternak Di Distrik Kurik, 2021

Jenis Ternak	Jumlah
(1)	(2)
Sapi Potong	143.527
Kerbau	3.892
Kuda	0
Kambing	4.258
Babi	1.179

Sumber: Dinas Ketahanan Pangan, Peternakan dan Kesehatan Hewan Kabupaten Merauke

Tabel 5.4.3. Jumlah Populasi Unggas Dirinci Menurut Jenis Unggas Di Distrik Kurik , 2021

Jenis Unggas	Populasi (Ekor)
(1)	(2)
Ayam Kampung	542.400
Ayam Petelor	2.340
Ayam Pedaging	6.600
Itik	3.985
Itik Manila	386

Sumber: Dinas Ketahanan Pangan, Peternakan dan Kesehatan Hewan Kabupaten Merauke

Tabel 5.4.4. Produksi Daging Unggas Dirinci Menurut Jenis Unggas Di Distrik Kurik , 2021

Jenis Unggas	Produksi (Kg)
(1)	(2)
Ayam Kampung	558.250
Ayam Petelor	4.680
Ayam Pedaging	9.900
Itik	3.560
Itik Manila	240

Sumber: Dinas Ketahanan Pangan, Peternakan dan Kesehatan Hewan Kabupaten Merauke

Tabel 5.4.5. Produksi Telur Unggas Dirinci Menurut Jenis Unggas Di Distrik Kurik , 2021

Jenis Unggas	Produksi (Butir)
(1)	(2)
Ayam Kampung	313.390
Ayam Petelor	302.400
Ayam Pedaging	36.566
Itik	1.200

Sumber: Dinas Ketahanan Pangan, Peternakan dan Kesehatan Hewan Kabupaten Merauke


KOMUNIKASI DAN TRANSPORTASI

Komunikasi

9 Menara BTS
Sinyal Internet di Seluruh Desa

Transportasi

Transportasi yang digunakan
lewat darat
3 Desa tidak dilewati angkutan
umum

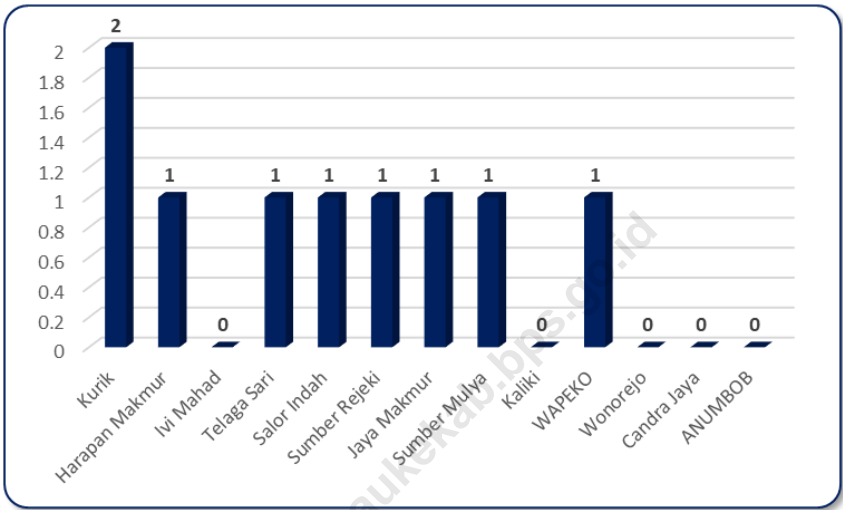


ULASAN

Pada Tahun 2021 Distrik Kurik hanya memiliki 1 buah kantor pos yang digunakan masyarakat sebagai perantara untuk melakukan komunikasi/mengirim surat/barang ke sesama keluarganya, terutama keluarga yang jauh. Tetapi, sekarang masyarakatnya sudah beralih menggunakan *handphone* (HP), sehingga surat menyurat sudah jarang digunakan oleh masyarakat.

Di Distrik Kurik seluruh desa sudah terjangkau oleh sinyal internet. Hal ini mendukung penyebaran informasi menjadi lebih cepat dan mudah.

Gambar 8. Jumlah Menara Telepon Seluler (BTS) di Distrik Kurik, 2021



Sumber : BPS. Potensi Desa 2021

Tabel 6.1. Banyaknya Embung Desa Menurut Desa/Kelurahan di Distrik Kurik, 2020 dan 2021

Desa/Kelurahan	2020	2021
(1)	(2)	(3)
1. Harapan Makmur	0	1
2. Kurik	0	0
3. Jaya Makmur	1	1
4. Sumber Mulya	4	4
5. Kaliki	2	2
6. Ivimahad	0	0
7. Telaga Sari	0	0
8. Salor Indah	3	3
9. Sumber Rejeki	0	0
10. Candra Jaya	0	0
11. Wonorejo	2	2
12. Anumbob	0	0
13. Wapeko	0	0
Distrik Kurik	12	13

Sumber : BPS. Potensi Desa 2021

Tabel 6.2. Jumlah Menara dan Operator Layanan Komunikasi Telepon Seluler Menurut Desa/Kelurahan di Distrik Kurik. 2021

Desa/Kelurahan	Jumlah Menara Telepon Seluler (BTS)	Jumlah Operator Layanan Komunikasi Telepon Seluler Yang Menjangkau di Desa/Kelurahan	Kondisi Sinyal Telepon Seluler di Sebagian Besar Wilayah Desa/Kelurahan
(1)	(2)	(3)	(4)
1. Harapan Makmur	1	2	2
2. Kurik	2	2	1
3. Jaya Makmur	1	2	2
4. Sumber Mulya	1	1	2
5. Kaliki	0	1	2
6. Ivimahad	0	1	2
7. Telaga Sari	1	1	2
8. Salor Indah	1	1	2
9. Sumber Rejeki	1	1	2
10. Candra Jaya	0	1	2
11. Wonorejo	0	2	2
12. Anumbob	0	2	2
13. Wapeko	1	1	2
Distrik Kurik	9	18	

Sumber : BPS. Potensi Desa 2021

Keterangan : 1 = Sinyal sangat kuat, 2 = Sinyal kuat, 3 = Sinyal lemah, 4 = Tidak ada sinyal

Tabel 6.3. Banyaknya Desa/Kelurahan yang Memiliki Kelompok Kegiatan Olahraga Menurut Jenis Olahraga dan Ketersediaan Fasilitas/Lapangan Olahraga di Distrik Kurik. 2021

Jenis Olahraga	Kondisi Fasilitas/Lapangan			Tidak Ada Fasilitas/Lapangan Olahraga
	Olahraga		Rusak Parah	
	Baik	Rusak Sedang		
(1)	(2)	(3)	(4)	(5)
1. Sepak bola	4	2	3	4
2. Bola voli	6	1	1	5
3. Bulu tangkis	2	0	0	11
4. Bola basket	0	0	1	12
5. Tenis Lapangan	0	0	0	13
6. Tenis Meja	5	1	0	7
7. Futsal	3	0	0	10
8. Renang	0	0	0	13
9. Bela Diri	5	0	0	8
10. Bilyard	0	0	0	13
11. Pusat Kebugaran	0	0	0	13
12. Lainnya	0	0	0	13
Distrik Kurik				

Sumber : BPS. Potensi Desa 2021

Tabel 6.4. Sarana Transportasi Antar Desa/Kelurahan Menurut Desa/Kelurahan di Distrik Kurik. 2021

Desa/Kelurahan	Jenis Transportasi	Keberadaan Angkutan Umum
(1)	(2)	(3)
1. Harapan Makmur	1	1
2. Kurik	1	1
3. Jaya Makmur	1	1
4. Sumber Mulya	1	2
5. Kaliki	1	1
6. Ivimahad	1	3
7. Telaga Sari	1	2
8. Salor Indah	1	1
9. Sumber Rejeki	1	3
10. Candra Jaya	1	3
11. Wonorejo	1	1
12. Anumbob	1	1
13. Wapeko	1	3
Distrik Kurik		

Sumber : BPS. Potensi Desa 2021

Keterangan :

Kolom 2 : 1 = Darat, 2 = Air, 3 = Darat dan Air, 4 = Udara

Kolom 3 : 1 = Ada, dengan trayek tetap, 2 = Ada, tanpa trayek tetap, 3 = Tidak ada angkutan umum

Tabel 6.5. Kondisi Jalan Darat Antar Desa/Kelurahan Menurut Desa/Kelurahan di Distrik Kurik. 2021

Desa/Kelurahan	Jenis Permukaan Jalan	Dapat Dilalui Kendaraan Bermotor Roda 4 atau lebih
(1)	(2)	(3)
1. Harapan Makmur	1	1
2. Kurik	1	1
3. Jaya Makmur	1	1
4. Sumber Mulya	3	1
5. Kaliki	3	2
6. Ivimahad	1	1
7. Telaga Sari	1	1
8. Salor Indah	1	1
9. Sumber Rejeki	1	1
10. Candra Jaya	1	1
11. Wonorejo	1	1
12. Anumbob	1	1
13. Wapeko	3	2
Distrik Kurik		

Sumber : BPS. Potensi Desa 2021

Keterangan :

Kolom 2 : 1 = Aspal, = Diperkeras (kerikil, batu, dll), 3 = Tanah, 4 = Lainnya

Kolom 3 : 1 = Sepanjang tahun, 2 = Sepanjang tahun kecuali saat kondisi tertentu, 3 = Tidak dapat dilalui sepanjang tahun, 0 = Tidak melalui darat

Tabel 6.6. Keberadaan Kantor Pos/ Pos Pembantu/Rumah Pos dan Perusahaan/Agen Jasa Ekspedisi Swasta Menurut Desa/Kelurahan di Distrik Kurik. 2021

Desa/Kelurahan	Kantor Pos/ Pos Pembantu/Rumah Pos	Perusahaan/Agen Jasa Ekspedisi Swasta
(1)	(2)	(3)
1. Harapan Makmur	4	4
2. Kurik	1	4
3. Jaya Makmur	4	4
4. Sumber Mulya	4	4
5. Kaliki	4	4
6. Ivimahad	4	4
7. Telaga Sari	4	4
8. Salor Indah	4	4
9. Sumber Rejeki	4	4
10. Candra Jaya	4	4
11. Wonorejo	4	4
12. Anumbob	4	4
13. Wapeko	4	4
Distrik Kurik		

Sumber : BPS. Potensi Desa 2021

Keterangan : 1 = Beroperasi 2= Jarang beroperasi, 3 = Tidak beroperasi, 4 = Tidak ada

PERDAGANGAN

Sarana dan Prasarana

- 1 Kelompok Pertokoan
- 3 Pasar
- 3 Minimarket/Swalayan
- 199 Toko/Warung Kelontong

Lembaga Keuangan

- 2 Bank Pemerintah
- 6 Bank Swasta
- 3 Koperasi Simpan Pinjam



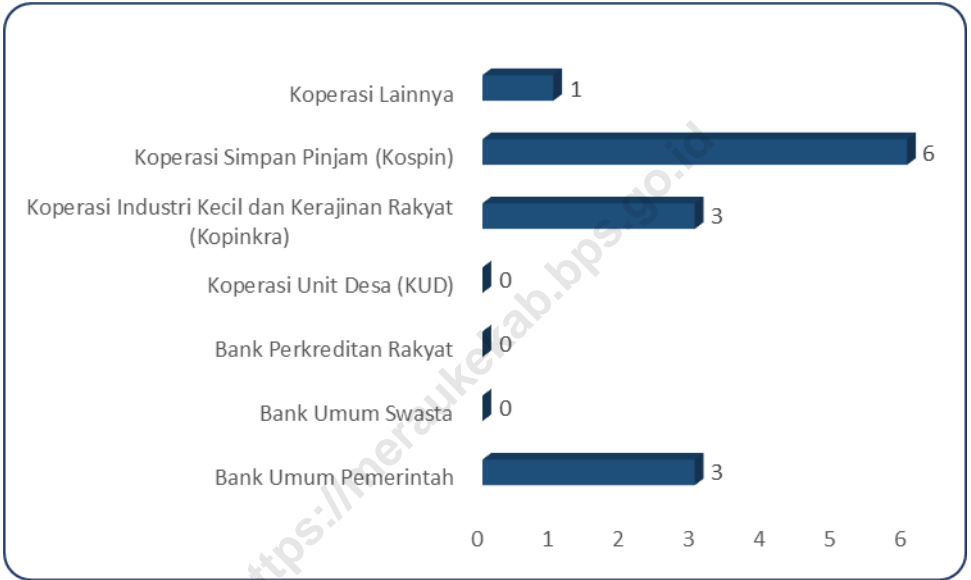
ULASAN

Kegiatan ekonomi merupakan urat nadi kehidupan masyarakat, tidak terkecuali di Distrik Kurik. Sarana dan prasarana yang mendukung kelancaran kegiatan ekonomi sangat dibutuhkan demi kesejahteraan masyarakat.

Di Distrik Kurik terdapat 2 bank umum pemerintah dan 6 bank umum swasta. Keberadaan fasilitas perbankan yang memadai akan mempermudah masyarakat dalam melakukan transaksi keuangan dan melancarkan roda perekonomian.

Fasilitas perdagangan di Distrik Merauke cukup beragam. Terdapat 4 unit kelompok pertokoan, 3 unit pasar dengan bangunan permanen, 2 pasar dengan bangunan semi permanen dan 1 pasar tanpa bangunan.

Gambar 9. Jumlah Fasilitas Keuangan di Distrik Kurik, 2021



Tabel 7.1. Banyaknya Sarana dan Prasarana Ekonomi Menurut Desa/Kelurahan dan Jenisnya di Distrik Kurik. 2021

Desa/Kelurahan	Kelompok Pertokoan	Pasar dengan Bangunan Permanen	Pasar dengan Bangunan Semi Permanen	Pasar Tanpa Bangunan
(1)	(2)	(3)	(4)	(5)
1. Harapan Makmur	0	0	0	0
2. Kurik	1	1	1	0
3. Jaya Makmur	0	0	0	0
4. Sumber Mulya	0	0	0	0
5. Kaliki	0	0	0	0
6. Ivimahad	0	0	0	0
7. Telaga Sari	0	0	0	0
8. Salor Indah	0	0	1	0
9. Sumber Rejeki	0	0	0	0
10. Candra Jaya	0	0	0	0
11. Wonorejo	0	0	0	0
12. Anumbob	0	0	0	0
13. Wapeko	0	0	0	0
Distrik Kurik	1	1	2	0

Sumber : BPS. Potensi Desa 2021

Tabel 7.1. Lanjutan

Desa/Kelurahan	Minimarket/ Swalayan	Toko/Warung Kelontong	Restoran/Rumah Makan
(1)	(6)	(7)	(8)
1. Harapan Makmur	0	45	0
2. Kurik	3	20	1
3. Jaya Makmur	0	3	0
4. Sumber Mulya	0	13	0
5. Kaliki	0	0	0
6. Ivimahad	0	11	0
7. Telaga Sari	0	14	0
8. Salor Indah	0	30	0
9. Sumber Rejeki	0	7	0
10. Candra Jaya	0	26	0
11. Wonorejo	0	3	0
12. Anumbob	0	21	0
13. Wapeko	0	6	0
Distrik Kurik	3	199	1

Sumber : BPS. Potensi Desa 2021

Tabel 7.1. Lanjutan

Desa/Kelurahan	Warung/Kedai Makanan	Hotel	Hostel/Motel/ Losmen/Wisma
(1)	(9)	(10)	(11)
1. Harapan Makmur	14	0	0
2. Kurik	4	0	0
3. Jaya Makmur	2	0	0
4. Sumber Mulya	2	0	0
5. Kaliki	0	0	0
6. Ivimahad	1	0	0
7. Telaga Sari	2	0	0
8. Salor Indah	3	0	0
9. Sumber Rejeki	1	0	0
10. Candra Jaya	5	0	0
11. Wonorejo	1	0	0
12. Anumbob	0	0	0
13. Wapeko	0	0	0
Distrik Kurik	35	0	0

Sumber : BPS. Potensi Desa 2021

Tabel 7.2. Banyaknya Sarana Lembaga Keuangan yang Beroperasi Menurut Desa/Kelurahan dan Jenisnya di Distrik Kurik. 2021

Desa/Kelurahan	Bank Umum Pemerintah	Bank Umum Swasta	Bank Perkreditan Rakyat
(1)	(2)	(3)	(4)
1. Harapan Makmur	0	0	0
2. Kurik	2	6	0
3. Jaya Makmur	0	0	0
4. Sumber Mulya	0	0	0
5. Kaliki	0	0	0
6. Ivimahad	0	0	0
7. Telaga Sari	0	0	0
8. Salor Indah	0	0	0
9. Sumber Rejeki	0	0	0
10. Candra Jaya	0	0	0
11. Wonorejo	0	0	0
12. Anumbob	0	0	0
13. Wapeko	0	0	0
Distrik Kurik	2	6	0

Sumber : BPS. Potensi Desa 2021

Tabel 7.3. Banyaknya Koperasi yang Masih Aktif Menurut Desa/Kelurahan dan Jenis Koperasi di Distrik Kurik. 2021

Desa/Kelurahan	Koperasi Unit Desa (KUD)	Koperasi Industri Kecil dan Kerajinan Rakyat (Kopinkra)	Koperasi Simpan Pinjam (Kospin)	Koperasi Lainnya
(1)	(2)	(3)	(4)	(5)
1. Harapan Makmur	0	0	2	0
2. Kurik	0	0	0	0
3. Jaya Makmur	0	0	0	0
4. Sumber Mulya	0	0	0	0
5. Kaliki	0	0	0	0
6. Ivimahad	0	0	0	0
7. Telaga Sari	0	0	1	0
8. Salor Indah	0	0	0	0
9. Sumber Rejeki	0	0	0	0
10. Candra Jaya	0	0	0	0
11. Wonorejo	1	0	0	0
12. Anumbob	0	0	0	0
13. Wapeko	0	0	0	0
Distrik Kurik	1	0	3	0

Sumber : BPS. Potensi Desa 2021

DATA MENCERDASKAN BANGSA

ENLIGHTEN THE NATION



BPS Kabupaten Merauke

Jl. R.E. Martadinata No. 2 Merauke 99611

Telp./Fax : (0967) 321928

Email : bps9401@bps.go.id