

KECAMATAN BIKOMI TENGAH DALAM ANGKA

BIKOMI TENGAH DISTRICT IN FIGURES

2024



**BADAN PUSAT STATISTIK
KABUPATEN TIMOR TENGAH UTARA**
BPS-STATISTICS OF TIMOR TENGAH UTARA REGENCY

KECAMATAN BIKOMI TENGAH DALAM ANGKA *BIKOMI TENGAH DISTRICT IN FIGURES* 2024

Volume 24, 2024

<https://timortengahutarakab.bps.go.id>



**BADAN PUSAT STATISTIK
KABUPATEN TIMOR TENGAH UTARA
BPS-STATISTICS OF TIMOR TENGAH UTARA
REGENCY**

KECAMATAN BIKOMI TENGAH DALAM ANGKA

Bikomi Tengah District in Figures

2024

Volume 24, 2024

Katalog /*Catalogue*: 1102001.5305023

Nomor Publikasi/*Publication Number*: 53050.24021

Ukuran Buku/*Book Size*: 14,8 cm x 21 cm

Jumlah Halaman/*Number of Pages* : xxvii + 100 hal/*pages*

Penyusun Naskah/*Manuscript Drafter*:

Deviana Purnamasari, S.Tr.Stat

Penyunting/*Editor*:

Antonius Matutina, SE

Pembuat Kover/*Cover Designer*:

BPS Kabupaten Timor Tengah Utara

BPS-Statistics of Timor Tengah Utara Regency

Penerbit/*Publisher*

©BPS Kabupaten Timor Tengah Utara/*BPS-Statistics of Timor Tengah Utara Regency*

Sumber Ilustrasi/*Illustration Source*:

Dilarang mereproduksi dan/atau menggandakan sebagian atau seluruh isi buku ini untuk tujuan komersial tanpa izin tertulis dari Badan Pusat Statistik Kabupaten Timor Tengah Utara.

It is prohibited to reproduce and/or duplicate part or all of this book for commercial purpose without permission from BPS-Statistics Timor Tengah Utara Regency.

TIM PENYUSUN/COMPILERS
KECAMATAN BIKOMI TENGAH DALAM ANGKA
Bikomi Tengah District in Figures
2024

Volume 24*, 2024

Pengarah/Director

Pieter Dikson Roynard Balukh

Penanggung Jawab/Persons in Charge

Pieter Dikson Roynard Balukh

Penyunting/Editors

Antonius Matutina

Pengolah Data dan Penulis Naskah/Data Processor and Writers

Deviana Purnamasari

Penata Letak/Layout Designers

Deviana Purnamasari • Agus Heri Siswanto • Gaudensius Faisyal Edwanto BD •
Ulfa Tus Sholihah • I Wayan Chandra Purwatmaja

Penerjemah/Translators

Deviana Purnamasari

KONTRIBUTOR DATA/DATA CONTRIBUTORS

1. Kementerian Agama/*Ministry of Religious Affair*
2. Kementerian Pendidikan dan Kebudayaan/*Ministry of Education and Culture*
3. Badan Meteorologi Klimatologi dan Geofisika/*Meteorological, Climatology, and Geophysical Agency*
4. Badan Pusat Statistik/*BPS-Statistics Indonesia*

<https://timortengahutarakab.bps.go.id>

KEPALA BPS KABUPATEN TIMOR TENGAH UTARA
HEAD OF BPS-STATISTICS TIMOR TENGAH UTARA REGENCY



PIETER DIKSON ROYNARD BALUKH

KATA PENGANTAR

Publikasi Kecamatan Bikomi Tengah Dalam Angka Tahun 2024, merupakan publikasi Tahunan yang diterbitkan oleh Badan Pusat Statistik (BPS) Kabupaten Timor Tengah Utara. Publikasi ini merupakan lanjutan dari publikasi tahun sebelumnya yang berisikan data yang lebih rinci dan komprehensif sampai pada level desa, seperti data tentang Keadaan Geografi, Iklim, Penduduk dan kondisi Sosial Ekonomi, Potensi dan Sumber Daya serta hasil - hasil pembangunan yang telah dicapai.

Kepada semua pihak yang telah memberikan data serta informasi sehingga terbitnya publikasi Kecamatan Bikomi Tengah Dalam Angka tahun 2024, kami ucapkan terima kasih. Semoga kerjasama yang selama ini telah dijalin dapat dipertahankan bahkan ditingkatkan di masa yang akan datang, sehingga data yang disajikan lebih lengkap, akurat, dan terpercaya.

Kami menyadari bahwa publikasi ini masih banyak kekurangan, untuk itu segala masukan dan saran yang konstruktif dari berbagai pihak sangat kami harapkan, guna penyempurnaan di masa yang akan datang.

Kefamenanu, September 2024
Kepala Badan Pusat Statistik
Kabupaten Timor Tengah Utara



Pieter Dikson Roynard Balukh

PREFACE

Bikomi Tengah District Publication in Figures 2024, is an annual publication published by Badan Pusat Statistik (BPS) of North Central Timor Regency. This publication is a continuation of the previous year's publication which contains more detailed and comprehensive data at the village level, such as data on Geography, Climate, Population and Socio-Economic Conditions, Potentials and Resources as well as the development results that have been achieved.

To all parties who have provided data and information so that the publication of the Bikomi Tengah Subdistrict in Figures 2024 is published, we thank you. Hopefully the cooperation that has been established so far can be maintained and even improved in the future, so that the data presented is more complete, accurate, and reliable

We realize that this publication still has many shortcomings, for that, we welcome all constructive input and suggestions from various parties, for improvement in the future.

*Kefamenanu, September 2024
Head of BPS-Statistics Timor Tengah Utara
Regency*



Pieter Dikson Roynard Balukh

DAFTAR ISI/CONTENTS
KECAMATAN BIKOMI TENGAH DALAM ANGKA
Bikomi Tengah District in Figures
2024
Volume 24, 2024

	Halaman <i>Page</i>
Kata Pengantar	xi
Preface	xii
Daftar Isi/ Contents	xiii
Daftar Tabel/ List of Tables	xv
Daftar Gambar/ List of Figures	xxii
Penjelasan Umum/ Explanatory Notes	xxiv
Daftar Singkatan/ List of Abbreviation	xxvi
1. Geografi/ <i>Geography</i>	1
2. Pemerintahan/ <i>Government</i>	9
3. Penduduk/ <i>Population</i>	19
4. Sosial dan Kesejahteraan Rakyat/ <i>Social and Welfare</i>	29
5. Pertanian/ <i>Agriculture</i>	58
6. Pariwisata, Transportasi, dan Komunikasi/ <i>Tourism, Transportation, and Communication</i>	73
7. Perbankan, Koperasi, dan Perdagangan/ <i>Banking, Cooperative, and Trade</i>	88
Daftar Pustaka/ Bibliography	100

DAFTAR TABEL/LIST OF TABLES

Tabel Table		Halaman Page
1.	GEOGRAFI/1	
1.1	Luas Daerah Menurut Desa/Kelurahan di Kecamatan Bikomi Tengah, 2023 <i>Total Area by Villages/Kelurahan in Bikomi Tengah District, 2023</i>	7
1.2	Jarak ke Ibukota Kecamatan dan Ibukota Kabupaten/Kota Menurut Desa/Kelurahan di Kecamatan Bikomi Tengah (km), 2023 <i>Distance to the District Capital and Regency/Municipal Capital by Villages/Kelurahan in Bikomi Tengah District (km), 2023</i>	8
2.	PEMERINTAHAN/GOVERNMENT	
2.1	WILAYAH ADMINISTRATIF ADMINISTRATIVE AREA	
2.1.1	Jumlah Rukun Warga (RW) dan Rukun Tetangga (RT) Menurut Desa/Kelurahan di Kecamatan Bikomi Tengah, 2023 <i>Number of Rukun Warga and Rukun Tetangga by Villages'/Kelurahan in Bikomi Tengah District, 2023</i>	16
2.2	SUMBER DAYA MANUSIA HUMAN RESOURCES	
2.2.1	Jumlah Pegawai Negeri Sipil Menurut Pemerintah Daerah dan Jenis Kelamin di Kecamatan Bikomi Tengah, 2023 <i>Number of Civil Servants by Local Government and Sex in Bikomi Tengah District, 2023</i>	17
2.2.2	Jumlah Pegawai Negeri Sipil Pemerintah Daerah Kecamatan Bikomi Tengah Menurut Tingkat Pendidikan dan Jenis Kelamin, 2023 <i>Number of Civil Servants of Bikomi Tengah District Government by Educational Level and Sex, 2023</i>	18

3. PENDUDUK/POPULATION

3.1	Penduduk, Distribusi Persentase Penduduk, Kepadatan Penduduk, Rasio Jenis Kelamin Penduduk Menurut Desa/ Kelurahan di Kecamatan Bikomi Tengah, 2023 <i>Population, Percentage Distribution of Population, Population Density, and Population Sex Ratio by Villages/Kelurahan in Bikomi Tengah District, 2023.....</i>	26
3.2	Jumlah Penduduk Menurut Kelompok Umur dan Jenis Kelamin di Kecamatan Bikomi Tengah, 2023 <i>Population by Age Groups and Sex in Bikomi Tengah District, 2023.....</i>	28

4. SOSIAL DAN KESEJAHTERAAN RAKYAT/SOCIAL AND WELFARE

4.1 PENDIDIKAN EDUCATION

4.1.1	Jumlah Sekolah Menurut Tingkat Pendidikan di Kecamatan Bikomi Tengah, 2022/2023 dan 2023/2024 <i>Number of Schools by Educational Level in Bikomi Tengah District, 2022/2023 and 2023/2024.....</i>	38
4.1.2	Jumlah Guru Menurut Tingkat Pendidikan di Kecamatan Bikomi Tengah, 2022/2023 dan 2023/2024 <i>Number of Teachers by Educational Level in Bikomi Tengah District, 2022/2023 and 2023/2024.....</i>	39
4.1.3	Jumlah Murid Menurut Tingkat Pendidikan di Kecamatan Bikomi Tengah, 2022/2023 dan 2023/2024 <i>Number of Pupils by Educational Level in Bikomi Tengah District, 2022/2023 and 2023/2024.....</i>	40

4.2 KESEHATAN HEALTH

4.2.1	Banyaknya Desa ¹ /Kelurahan yang Memiliki Sarana Kesehatan Menurut Jenis Sarana Kesehatan di Kecamatan Bikomi Tengah, 2021–2023 <i>Number of Villages¹/Kelurahan Health Facilities by Type of Health Facilities in Bikomi Tengah District, 2021–2023.....</i>	41
-------	--	----

Tabel Table	Halaman Page
4.2.2	42
Banyaknya Warga Penderita Kekurangan Gizi Menurut Desa/Kelurahan di Kecamatan Bikomi Tengah, 2023 <i>Number of People with Malnutrition by Villages/Kelurahan in Bikomi Tengah District, 2023.....</i>	
4.3	
PERUMAHAN DAN LINGKUNGAN HOUSING AND ENVIRONMENT	
4.3.1	43
Banyaknya Desa ¹ /Kelurahan Menurut Sumber Air Minum Sebagian Besar Keluarga di Kecamatan Bikomi Tengah, 2021–2023 <i>Number of Villages¹/Kelurahan by Drinking Water Source of Majority Family in Bikomi Tengah District, 2021–2023</i>	
4.3.2	44
Banyaknya Keluarga Menurut Desa/Kelurahan dan Jenis Pengguna Listrik di Kecamatan Bikomi Tengah, 2023 <i>Number of Family by Villages/Kelurahan and Type of Electricity Consumer in Bikomi Tengah District, 2023</i>	
4.3.3	45
Banyaknya Desa ¹ /Kelurahan Menurut Sumber Penerangan Jalan Utama Desa/Kelurahan di Kecamatan Bikomi Tengah, 2021–2023 <i>Number of Villages¹/Kelurahan by Source of Villages/Kelurahan's Main Street Illumination in Bikomi Tengah District, 2021–2023</i>	
4.3.4	46
Banyaknya Desa ¹ /Kelurahan Menurut Penggunaan Fasilitas Tempat Buang Air Besar Sebagian Besar Keluarga di Kecamatan Bikomi Tengah, 2021–2023 <i>Number of Villages¹/Kelurahan by Toilet Facility Used by Majority Family in Bikomi Tengah District, 2021–2023</i>	
4.3.5	47
Banyaknya Desa/Kelurahan Menurut Jenis Bahan Bakar untuk Memasak yang Digunakan Sebagian Besar Keluarga di Kecamatan Bikomi Tengah, 2023 <i>Number of Villages/Kelurahan by Type of Cooking Fuel Used by Majority Family in Bikomi Tengah District, 2023</i>	
4.4	
AGAMA DAN SOSIAL LAINNYA RELIGION AND OTHER SOCIAL AFFAIRS	
4.4.1	48
Jumlah Tempat Peribadatan Menurut Desa/ Kelurahan di Kecamatan Bikomi Tengah, 2023 <i>Number of Worship Places by Villages/Kelurahan in Bikomi Tengah District, 2023.....</i>	

Tabel Table	Halaman Page	
4.4.2	<p>Banyaknya Kejadian Bencana Alam Menurut Desa/Kelurahan dan Jenis Bencana Alam di Kecamatan Bikomi Tengah, 2023 <i>Number of Natural Disaster Events by Villages/Kelurahan and Type of Natural Disaster in Bikomi Tengah District, 2023</i></p>	49
4.4.3	<p>Banyaknya Korban Jiwa Akibat Bencana Alam Menurut Desa/Kelurahan dan Jenis Bencana Alam di Kecamatan Bikomi Tengah, 2023 <i>Number of Fatalities Due to Natural Disasters by Villages/Kelurahan and Type of Natural Disaster in Bikomi Tengah District, 2023</i></p>	52
4.4.4	<p>Keberadaan Fasilitas/Upaya Antisipasi/Mitigasi Bencana Alam Menurut Desa/Kelurahan di Kecamatan Bikomi Tengah, 2023 <i>Existence of Facilities/Efforts for Anticipation/Mitigation of Natural Disasters by Villages/Kelurahan by Villages/Kelurahan in Bikomi Tengah District, 2023</i>.....</p>	55
4.4.5	<p>Banyaknya Desa/Kelurahan yang Memiliki Kelompok Kegiatan Olahraga Menurut Jenis Olahraga dan Ketersediaan Fasilitas/Lapangan Olahraga di Kecamatan Bikomi Tengah, 2023 <i>Number of Villages/Kelurahan Having Sport Activities Groups by Type of Sport and Availability of Sport Facilities/Fields in Bikomi Tengah District, 2023</i>.....</p>	57
5. PERTANIAN/AGRICULTURE		
5.1	<p>Luas Panen Tanaman Sayuran dan Buah-buahan Semusim Menurut Jenis Tanaman di Kecamatan Bikomi Tengah (ha), 2020–2023 <i>Harvested Area of Seasonal Vegetables and Fruits by Kind of Plant in Bikomi Tengah District (ha), 2020–2023</i>.....</p>	65
5.2	<p>Produksi Tanaman Sayuran dan Buah-buahan Semusim Menurut Jenis Tanaman di Kecamatan Bikomi Tengah (kuintal), 2020–2023 <i>Production of Seasonal Vegetables and Fruits by Kind of Plant in Bikomi Tengah District (quintal), 2020–2023</i>.....</p>	66

Tabel Table	Halaman Page	
5.3	Luas Panen Tanaman Biofarmaka Menurut Jenis Tanaman di Kecamatan Bikomi Tengah (m ²), 2020–2023 <i>Harvested Area of Medicinal Plants by Kind of Plant in Bikomi Tengah District (m²), 2020–2023</i>	67
5.4	Produksi Tanaman Biofarmaka Menurut Jenis Tanaman di Kecamatan Bikomi Tengah (kg), 2020–2023 <i>Production of Medicinal Plants by Kind of Plant in Bikomi Tengah District (kg), 2020–2023</i>	68
5.5	Luas Panen Tanaman Hias Menurut Jenis Tanaman di Kecamatan Bikomi Tengah (m ²), 2020–2023 <i>Harvested Area of Ornamental Plants by Kind of Plant in Bikomi Tengah District (m²), 2020–2023</i>	69
5.6	Produksi Tanaman Hias Menurut Jenis Tanaman di Kecamatan Bikomi Tengah (tangkai), 2020–2023 <i>Production of Ornamental Plants by Kind of Plant n Bikomi Tengah District (stalks), 2020–2023</i>	70
5.7	Produksi Buah-Buahan dan Sayuran Tahunan Menurut Jenis Tanaman di Kecamatan Bikomi Tengah (kuintal), 2020–2023 <i>Production of Annual Fruits and Vegetables by Kind of Plant in Bikomi Tengah District (quintal), 2020–2023</i>	71
6. PARIWISATA, TRANSPORTASI, DAN KOMUNIKASI/TOURISM, TRANSPORTATION, AND COMMUNICATION		
6.1 PARIWISATA TOURISM		
6.1.1	Jumlah Sarana Akomodasi Menurut Desa/Kelurahan dan Jenis Akomodasi di Kecamatan Bikomi Tengah, 2023 <i>Number of Accomodation Facilities by Villages/Kelurahan and Type of Accomodation in Bikomi Tengah District, 2023</i>	81

6.2	TRANSPORTASI TRANSPORTATION	
6.2.1	Prasarana dan Sarana Transportasi Antardesa/Kelurahan Menurut Desa/Kelurahan di Kecamatan Bikomi Tengah, 2023 <i>Inter-Villages/Kelurahan Transportation Infrastructure and Facilities by Villages/Kelurahan in Bikomi Tengah District, 2023</i>	82
6.3	KOMUNIKASI COMMUNICATION	
6.2.2	Keberadaan Kantor Pos/Pos Pembantu/Rumah Pos, Pos Keliling, dan Perusahaan/Agen Jasa Ekspedisi Swasta Menurut Desa/Kelurahan di Kecamatan Bikomi Tengah, 2023 <i>Number of Post Office/Subsidiary of Post Office, Mobile Portal Service, Private Expedition Service Company by Villages/Kelurahan in Bikomi Tengah District, 2023</i>	84
6.3.1	Jumlah Menara Telepon seluler dan Operator Layanan Komunikasi Telepon Seluler Menurut Desa/Kelurahan di Kecamatan Bikomi Tengah, 2023 <i>Number of Base Transceiver Station (BTS) and Cellular Phone Communication Service Operators by Villages/Kelurahan in Bikomi Tengah District, 2023</i>	85
6.3.2	Kekuatan Sinyal Telepon Seluler dan Jenis Sinyal Internet Telepon Seluler Menurut Desa/Kelurahan di Kecamatan Bikomi Tengah, 2023 <i>The Strenght of Celular Phone Signal by Villages/Kelurahan in Bikomi Tengah District, 2023</i>	86
7.	PERBANKAN, KOPERASI, DAN PERDAGANGAN/BANKING, COOPERATIVE, AND TRADE	
7.1	Banyaknya Sarana Lembaga Keuangan Bank Menurut Desa/Kelurahan dan Jenis Bank di Kecamatan Bikomi Tengah, 2023 <i>Number of Bank by Villages/Kelurahan and Type of Bank in Bikomi Tengah District, 2023</i>	95

Tabel Table	Halaman Page	
7.2	Banyaknya Koperasi Aktif Menurut Menurut Desa/Kelurahan dan Jenis Koperasi di Kecamatan Bikomi Tengah, 2023 <i>Number of Cooperative by Villages/Kelurahan and Type of Cooperative in Bikomi Tengah District, 2023.....</i>	96
7.3	Banyaknya Sarana Perdagangan Menurut Desa/Kelurahan dan Jenis Sarana Perdagangan di Kecamatan Bikomi Tengah, 2023 <i>Number of Trade Facilities by Villages/Kelurahan and Type of Trade Facilities in Bikomi Tengah District, 2023</i>	98

<https://timortengahutarakab.bps.go.id>

DAFTAR GAMBAR/LIST OF FIGURES

Gambar Figure		Halaman Page
1.1	Luas Daerah menurut Desa/Kelurahan (%), 2023 <i>Total Area by Village/Kelurahan (%), 2023.....</i>	5
1.2	Jarak ke Ibukota Kabupaten Menurut Desa/Kelurahan di Kecamatan Bikomi Tengah (km), 2023 <i>Distance to the Regency Capital by Village/Kelurahan in Bikomi Tengah District (km), 2023</i>	6
2.1	Jumlah Rukun Warga (RW) dan Rukun Tetangga (RT) Menurut Desa/Kelurahan di Kecamatan Bikomi Tengah, 2023 <i>Number of Rukun Warga and Rukun Tetangga by Villages¹/ Kelurahan in Bikomi Tengah District, 2023.....</i>	14
2.2	Jumlah Pegawai Negeri Sipil Pemerintah Daerah Kecamatan Bikomi Tengah Menurut Tingkat Pendidikan dan Jenis Kelamin, 2023 <i>Number of Civil Servants of Bikomi Tengah District Government by Educational Level and Sex, 2023</i>	15
3.1	Penduduk Menurut Desa/Kelurahan di Kecamatan Bikomi Tengah, 2023 <i>Population by Villages/Kelurahan in Bikomi Tengah District, 2023.....</i>	24
3.2	Jumlah Penduduk Menurut Kelompok Umur dan Jenis Kelamin di Kecamatan Bikomi Tengah, 2023 <i>Population by Age Groups and Sex in Bikomi Tengah District, 2023.....</i>	25
4.1	Jumlah Murid Menurut Tingkat Pendidikan di Kecamatan Bikomi Tengah, 2023/2024 <i>Number of Pupils by Educational Level in Bikomi Tengah District, 2023/2024</i>	36
4.2	Banyaknya Keluarga Menurut Desa/Kelurahan dan Jenis Pengguna Listrik di Kecamatan Bikomi Tengah, 2023 <i>Number of Family by Villages/Kelurahan and Type of Electricity Consumer in Bikomi Tengah District, 2023</i>	37
5.1	Persentasi Produksi Tanaman Sayuran Semusim Menurut Jenis Tanaman di Kecamatan Bikomi Tengah, 2023 <i>Percentage of Production of Seasonal Vegetables by Kind of Plant in Bikomi Tengah District, 2023.....</i>	63

Gambar Figure		Halaman Page
5.2	Produksi Buah-Buahan Tahunan Menurut Jenis Tanaman di Kecamatan Bikomi Tengah (kuintal), 2020 <i>Production of Annual Fruits by Kind of Plant in Bikomi Tengah District (quintal), 2020.....</i>	64
6.1	Persentase Keberadaan Angkutan Umum Antar Desa di Kecamatan Bikomi Tengah, 2023 <i>Inter-Villages/Kelurahan Transportation Infrastructure and Percentage of the Presence of Inter-Village Public Transportation in Bikomi Tengah District, 2023.....</i>	79
6.2	Persentase Jenis Permukaan Jalan Darat Terluas di Kecamatan Bikomi Tengah, 2023 <i>Percentage of Type of The Widest Road Surface in Bikomi Tengah District, 2023.....</i>	80
7.1	Banyaknya Industri Mikro Kecil Menurut Jenis Produk di Kecamatan Bikomi Tengah, 2023 <i>Number of Micro and Small Industries by Product Type in Bikomi Tengah District, 2023.....</i>	93
7.2	Banyaknya Toko/ Warung/ Kelontong di Kecamatan Bikomi Tengah, 2023 <i>Number of Shops/ Stalls/ Grocery in Bikomi Tengah District, 2023</i>	94

PENJELASAN UMUM/EXPLANATORY NOTES

Tanda-tanda, satuan-satuan, dan lain-lainnya yang digunakan dalam publikasi ini adalah sebagai berikut:

Symbols, measurement units, and acronyms which are used in this publication, are as follows:

1. TANDA-TANDA/SYMBOLS

Data tidak tersedia/ <i>Data not available</i>	: ...
Tidak ada atau nol / <i>Null or zero</i>	: -
Data dapat diabaikan/ <i>Data negligible</i>	: ~0
Tanda decimal/ <i>Decimal point</i>	: ,
Data tidak dapat ditampilkan/ <i>Not applicable</i>	: NA
Angka estimasi/ <i>Estimated figures</i>	: e
Angka diperbaiki/ <i>Revised figures</i>	: r
Angka sementara/ <i>Preliminary figures</i>	: *
Angka sangat sementara/ <i>Very preliminary figures</i>	: **
Angka sangat sangat sementara/ <i>Very very preliminary figures</i>	: ***

2. SATUAN/UNITS

barel/ <i>barrel</i>	: 158,99 liter/ <i>litres</i> = 1/6,2898 m ³
hektare (ha)/ <i>hectare (ha)</i>	: 10.000 m ²
kilometer (km)/ <i>kilometres (km)</i>	: 1.000 meter/ <i>meters (m)</i>
knot/ <i>knot</i>	: 1,8523 km/jam (<i>km/hour</i>)
kuintal/ <i>quintal</i>	: 100 kg
KWh	: 1.000 Watt <i>hour</i>
MWh	: 1.000 KWh
liter (untuk beras)/ <i>litre (for rice)</i>	: 0,80 kg
MMSCF	: 1/35,3 m ³
metrik ton (m.ton)/ <i>metric ton (m. ton)</i>	: 0,98421 long ton = 1.000 kg
ons/ <i>ounce</i>	: 28,31 gram/ <i>grams</i>
ton	: 1.000 kg

Satuan lain: buah, dus, butir, helai/lembar, kaleng, batang, pulsa, ton kilometer (ton-km), jam, menit, persen (%).

Other units: unit, pack, pieces, sheet, tin, pulse, ton-kilometres(ton-km), hour, minute, percent (%).

Perbedaan angka di belakang koma disebabkan oleh pembulatan angka.
The difference in decimal numbers is caused by rounding.

DAFTAR SINGKATAN/LIST OF ABBREVIATION

SI	: Stasiun Iklim/ <i>Climate Station</i>
SMPK	: Stasiun Meterologi Pertanian Khusus/ <i>Special Agricultural Meteorological Station</i>
t.t	: Tempat tidur/ <i>Bed</i>
BCG	: Bacillus Calmette Guerin
DPT	: Difteri, Pertusis, Tetanus/ <i>Diphtheria, Tetanus, and Pertussis</i>
TT	: Tetanus Toxoid
IOT	: Industri Obat Tradisional/ <i>Traditional Medicine Industry</i>
IKOT	: Industri Kecil Obat Tradisional/ <i>Traditional Medicine Small Industry</i>
Alkes	: Alat kesehatan/ <i>Health Kits</i>
PKRT	: Perbekalan Kesehatan Rumah tangga/ <i>Household Health Logistics</i>
Kompl	: Komplemen/ <i>Complement</i>
IRTP	: Industri Pangan Produksi Rumah Tangga/ <i>Foods Home Industry</i>
PBF	: Pedagang Besar Farmasi/ <i>Pharmacy Whole-seller</i>
GFK	: Gudang Farmasi Kab/Kota/Regency/ <i>Municipality Pharmacy Warehouse</i>
RB	: Rumah Bersalin/ <i>Delivery House</i>
Pustu	: Puskesmas pembantu/ <i>Auxiliary Public Health Center</i>
BP	: Balai Pengobatan/ <i>Polyclinic</i>
TPS	: Tempat Pembuangan Sampah Sementara / <i>landfill</i>
Jamkesmas	: Jaminan kesehatan masyarakat miskin/ <i>Poor public health insurance</i>
PJKMU	: Program Jaminan Kesehatan Masyarakat Umum/ <i>General Public Health Insurance Program</i>
SIUP	: Surat Ijin Usaha Perdagangan/ <i>Trading Permission Letter</i>
TDP	: Tanda Daftar Perusahaan/ <i>Company Registration Identity</i>
API	: Angka Pengenal Importir/ <i>Importer's Identity Number</i>

01

**GEOGRAFI
GEOGRAPHY**



**Luas wilayah
Kecamatan Bikomi Tengah**

61,50 km²

PENJELASAN TEKNIS

1. Kecamatan Bikomi Tengah adalah salah satu kecamatan di Kabupaten Timor Tengah Utara. Bikomi Tengah merupakan salah satu kecamatan yang berbatasan darat langsung dengan Negara Timor Leste.
2. Batas-batas wilayah administratif adalah sebelah selatan berbatasan dengan Kecamatan Bikomi Selatan dan Kecamatan Musi, sebelah utara berbatasan dengan Kecamatan Bikomi Utara, sebelah timur berbatasan dengan kecamatan Miomaffo Timur dan Kecamatan Kota Kefamenanu, sebelah barat berbatasan dengan Kecamatan Musi dan Kecamatan Bikomi Selatan serta berbatasan darat langsung dengan Negara Republik Demokratik Timor Leste.
3. Seperti halnya di wilayah lain di Indonesia, Kabupaten Timor Tengah Utara juga hanya dikenal dua musim yaitu kemarau dan hujan. Secara umum, musim kemarau terjadi pada Juni-September, sedangkan musim hujan pada Desember-Maret. Namun setahun terakhir telah terjadi perubahan periode musim yang cukup signifikan. Waktu hujan menjadi lebih panjang dibandingkan tahun-tahun sebelumnya.

TECHNICAL NOTES

1. *Bikomi Tengah District is one of the districts in Timor Tengah Utara Regency. Bikomi Tengah is one of the districts that shares a land border with Timor Leste.*
2. *The boundaries of the administrative region are to the south bordering Bikomi Selatan District and Musi District, to the north bordering Bikomi Utara District, to the east bordering Miomaffo Timur District and Kota Kefamenanu District, to the west bordering Musi District and Bikomi Selatan District and having direct land borders. with the Democratic Republic of Timor Leste.*
3. *As is the case in other regions in Indonesia, Timor Tengah Utara Regency is also only known for two seasons, namely dry and rainy. In general, the dry season occurs in June-September, while the rainy season is in DecemberMarch. But in the past year there has been a significant change in the period of the season. The rain time has become longer than in previous years.*

ULASAN

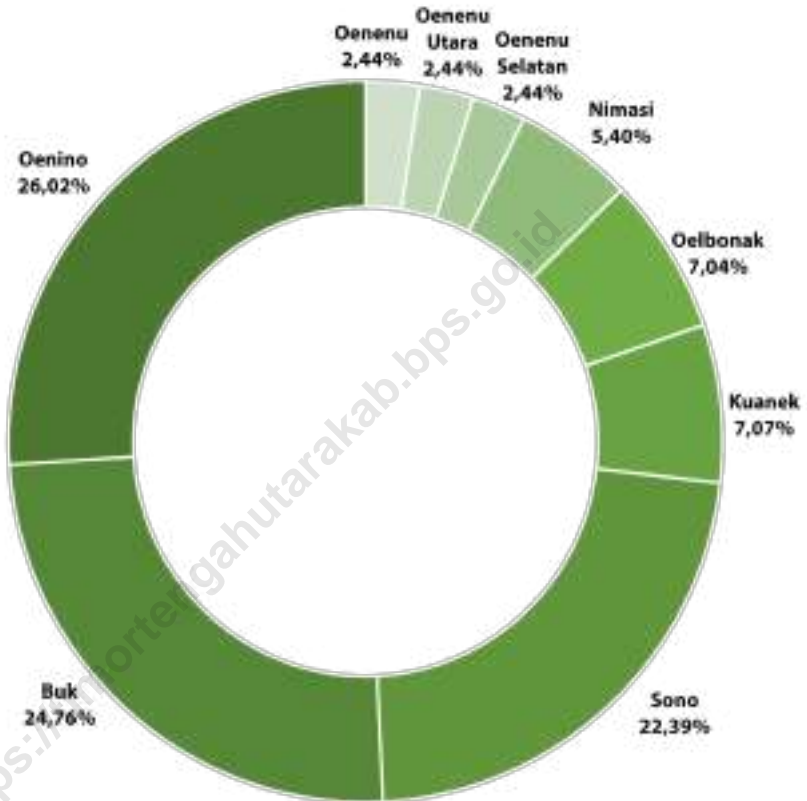
Luas Kecamatan Bikomi Tengah adalah sebesar 61,50 km² dan terdiri dari delapan desa. Tiga desa dengan wilayah terluas adalah Desa Oenino 16,00 km² atau sekitar 26,02 persen dari keseluruhan Kecamatan Bikomi Tengah, Desa Buk 15,23 km², dan Desa Sono 22,39 km².

Desa Kuanek, Desa Oenino, dan Desa Sono merupakan desa dengan jarak terjauh menuju kantor camat yang terdapat di Desa Oenenu, yaitu sejauh 8 km.

DESCRIPTION

Bikomi Tengah District has an area of 61.50 km² and consists of eight villages. The three villages with the largest areas are Oenino Village with 16.00 km² or around 26.02 percent of the entire Central Bikomi District, Buk Village with 15.23 km², and Sono Village with 22.39 km².

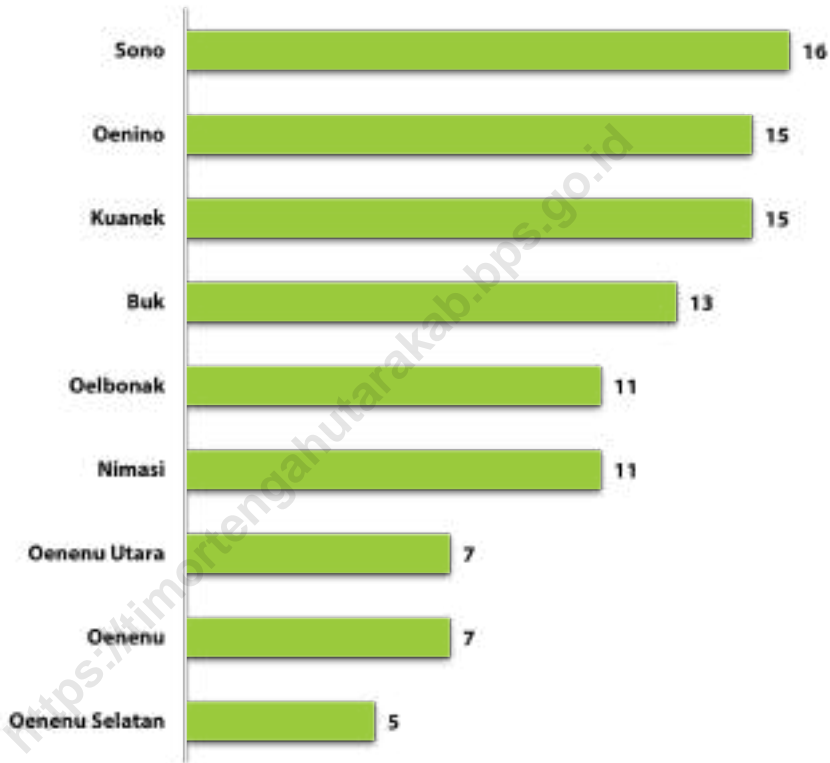
Kuanek Village, Oenino Village and Sono Village are the villages with the furthest distance to the sub-district office in Oenenu Village, namely 8 km.



Sumber/Source : Badan Pusat Statistik, Pendataan Potensi Desa (Podes)/BPS-Statistics Indonesia, Village Potential Data Collecting

Gambar 1.1
Figures

Luas Daerah menurut Desa/Kelurahan (%), 2023
Total Area by Village/Kelurahan (%), 2023



Sumber/Source : Badan Pusat Statistik, Pendataan Potensi Desa (Podes)/BPS-Statistics Indonesia, Village Potential Data Collecting

Gambar 1.2
Figures

Jarak ke Ibukota Kabupaten Menurut Desa/Kelurahan di Kecamatan Bikomi Tengah (km), 2023
Distance to the Regency Capital by Village/Kelurahan in Bikomi Tengah District (km), 2023

Tabel 1.1
Table

**Luas Daerah Menurut Desa/Kelurahan di Kecamatan
Bikomi Tengah, 2023**
*Total Area by Villages/Kelurahan in Bikomi Tengah District,
2023*

Desa/Kelurahan Village/Kelurahan	Luas Total Area (km²/sq.km)	Persentase terhadap Luas Kecamatan Percentage to District Area
(1)	(2)	(3)
Nimasi	3,32	5,40
Kuanek	4,35	7,07
Buk	15,23	24,76
Oelbonak	4,33	7,04
Oenenu	1,50	2,44
Oenino	16,00	26,02
Oenenu Utara	1,50	2,44
Oenenu Selatan	1,50	2,44
Sono	13,77	22,39
Bikomi Tengah	61,50	100,00

Catatan/Note: -

Sumber/Source: Badan Pusat Statistik, Pendataan Potensi Desa (Podes)/BPS-Statistics Indonesia, Village Potential Data Collecting

Tabel
Table 1.2

Jarak ke Ibukota Kecamatan dan Ibukota Kabupaten/Kota Menurut Desa/Kelurahan di Kecamatan Bikomi Tengah (km), 2023
Distance to the District Capital and Regency/Municipal Capital by Villages/Kelurahan in Bikomi Tengah District (km), 2023

Desa/Kelurahan Village/Kelurahan	Jarak ke Ibukota Kecamatan Distance to District Capital	Jarak ke Ibukota Kabupaten/ Kota Distance to Regency/Municipal Capital
(1)	(2)	(3)
Nimasi	4	11
KuaneK	8	15
Buk	6	13
Oelbonak	3	11
Oenenu	1	7
Oenino	8	15
Oenenu Utara	1	7
Oenenu Selatan	6	5
Sono	8	16

Catatan/Note: -

Sumber/Source: Badan Pusat Statistik, Pendataan Potensi Desa (Podes) / BPS-Statistics Indonesia, Village Potential Data Collecting

02

**PEMERINTAHAN
GOVERNMENT**

**12 PNS
LAKI-LAKI**



**4 PNS
PEREMPUAN**

**JUMLAH PNS DI KECAMATAN BIKOMI
TENGAH SEBANYAK 16 ORANG**

PENJELASAN TEKNIS

1. Kecamatan adalah pembagian wilayah administratif di Indonesia di bawah kabupaten atau kota. Kecamatan terdiri atas desa-desa atau kelurahan-kelurahan.
2. Desa adalah kesatuan masyarakat hukum yang memiliki batas wilayah dan berwenang untuk mengatur dan mengurus kepentingan masyarakat setempat, berdasarkan asal usul dan adat istiadat setempat yang diakui dan dihormati dalam sistem pemerintahan Negara Kesatuan Republik Indonesia (UU No.32 tahun 2004). Kepala Desa dipilih secara langsung oleh masyarakat di desa tersebut.
3. Kelurahan adalah suatu wilayah yang dipimpin oleh seorang lurah sebagai perangkat daerah kabupaten dan atau daerah kota di bawah kecamatan (UU No. 32 tahun 2004). Lurah diangkat oleh Bupati / Walikota untuk mendukung pelaksanaan pemerintahan, di tiap desa/ kelurahan dibangun kantor desa/ kelurahan, balai desa dan juga sanggar PKK.
4. Rukun Tetangga (RT) / Rukun Warga (RW)/ Rukun Keluarga (RK) adalah organisasi masyarakat yang diakui dan dibina oleh pemerintah untuk

TECHNICAL NOTES

1. *District is the division of administrative territory in Indonesia under districts or cities. Districts consist of villages or kelurahan.*
2. *Village is unity of legal community who have territorial boundaries and the authority to regulate and manage the interest of local community based on the origin and local customs that are acknowledge and respect within the unitary system of government republic of Indonesia (UU No. 32 Year 2004). The village head is directly elected by the people in the village.*
3. *Urban Village is an area is led by a chief of village (lurah) as an apparatus of regency and or city under the Subdistrict (UU No. 32 Year 2004). Lurah appointed by the Regent/Mayor. For supporting the role of Village/Urban Village government, in each village/ Urban Village has been built village/Urban Village offices, village hall, and Sanggar PKK.*
4. *Rukun Tetangga (RT) / Rukun Warga (RW) / Rukun Keluarga (RK) are community organizations that are recognized and fostered by the government to maintain*

memelihara dan melestarikan nilai-nilai kehidupan masyarakat Indonesia yang berdasarkan kegotongroyongan dan kekeluargaan serta untuk membantu meningkatkan kelancaran pelaksanaan tugas pemerintah, pembangunan, dan membantu masyarakat di desa/ kelurahan.

and preserve the values of Indonesian people's lives based on mutual cooperation and kinship and to help improve the smooth implementation of government tasks, development, and helping the community in the village kelurahan.

<https://timortengahutarakab.bps.go.id>

ULASAN

Wilayah administrasi Kecamatan Bikomi Tengah terdiri dari 9 desa, 33 RW, dan 88 RT.

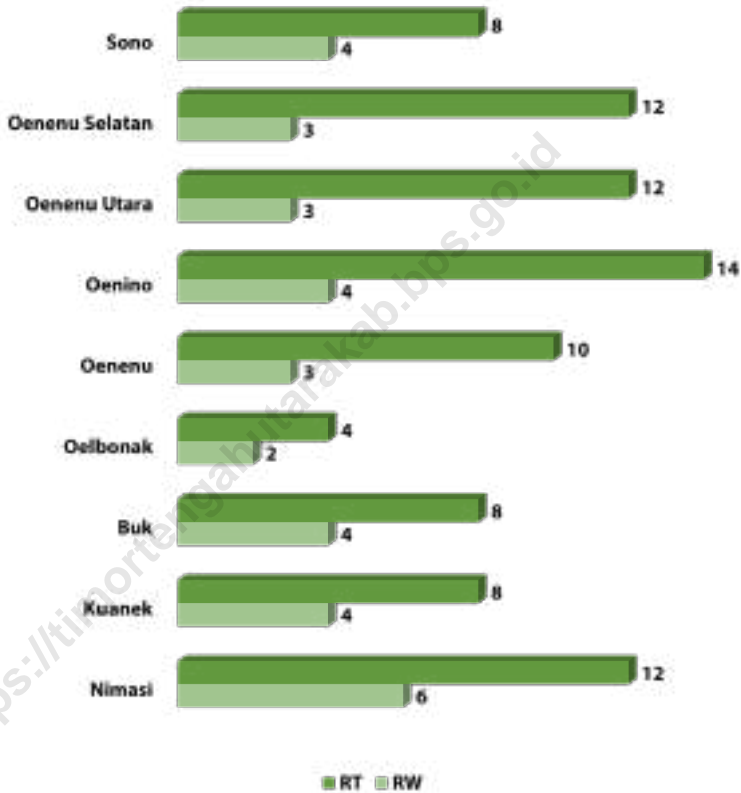
Total pegawai negeri sipil di kantor Kecamatan Bikomi Tengah adalah 13 orang, dengan 4 orang berpendidikan SMA/ sederajat dan 9 orang berpendidikan Sarjana. Sementara total pegawai negeri sipil yang bekerja di kantor desa adalah 3 orang dan ketiganya berpendidikan SMA/ Sederajat.

DESCRIPTION

The administrative area of Bikomi Tengah District consists of 9 villages, 33 RW, and 88 RT.

The total number of civil servants in Bikomi Tengah District office is 13 people. There are 4 people have a high school education and 9 people have university graduates. Meanwhile, the total number of civil servants working in the village office is 3 people and all three have a high school education.

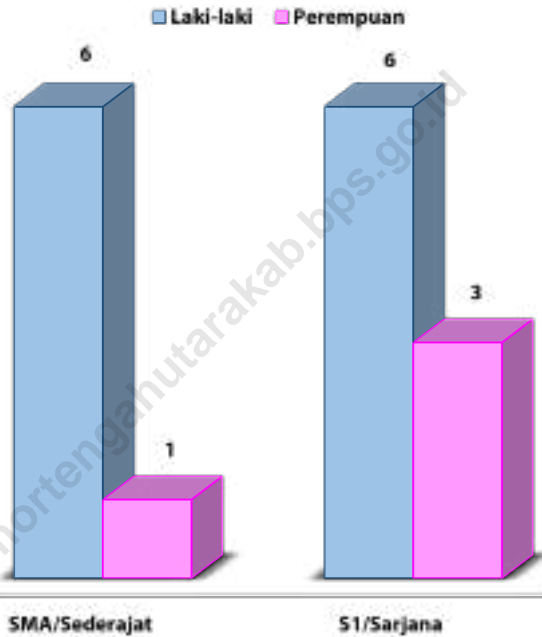
<https://timortengahutarakab.go.id>



Sumber/Source : Kantor Kecamatan Bikomi Tengah/ Bikomi Tengah District Office

Gambar 2.1
Figures

Jumlah Rukun Warga (RW) dan Rukun Tetangga (RT) Menurut Desa/Kelurahan di Kecamatan Bikomi Tengah, 2023
Number of Rukun Warga and Rukun Tetangga by Villages'/Kelurahan in Bikomi Tengah District, 2023



Sumber/Source : Kantor Kecamatan Bikomi Tengah/ *Bikomi Tengah District Office*

Gambar 2.2
Figures

**Jumlah Pegawai Negeri Sipil Pemerintah Daerah
Kecamatan Bikomi Tengah Menurut Tingkat Pendidikan
dan Jenis Kelamin, 2023**
***Number of Civil Servants of Bikomi Tengah District
Government by Educational Level and Sex, 2023***

2.1 WILAYAH ADMINISTRATIF ADMINISTRATIVE AREA

Tabel 2.1.1 Jumlah Rukun Warga (RW) dan Rukun Tetangga (RT) Menurut Desa/Kelurahan di Kecamatan Bikomi Tengah, 2023
Number of Rukun Warga and Rukun Tetangga by Villages'/Kelurahan in Bikomi Tengah District, 2023

Desa/Kelurahan Village/Kelurahan	Rukun Warga (RW)	Rukun Tetangga (RT)
(1)	(2)	(3)
Nimasi	6	12
Kuanek	4	8
Buk	4	8
Oelbonak	2	4
Oenenu	3	10
Oenino	4	14
Oenenu Utara	3	12
Oenenu Selatan	3	12
Sono	4	8
Bikomi Tengah	33	88

Catatan/Note: -

Sumber/Source: Kantor Kecamatan Bikomi Tengah/ *Bikomi Tengah District Office*

2.2 SUMBER DAYA MANUSIA HUMAN RESOURCES

Tabel 2.2.1 Jumlah Pegawai Negeri Sipil Menurut Pemerintah Daerah dan Jenis Kelamin di Kecamatan Bikomi Tengah, 2023
Table *Number of Civil Servants by Local Government and Sex in Bikomi Tengah District, 2023*

Pemerintah Daerah <i>Local Government</i>	Laki-Laki <i>Male</i>	Perempuan <i>Female</i>	Jumlah <i>Total</i>
(1)	(2)	(3)	(4)
Pemerintah Daerah Kecamatan Bikomi Tengah <i>Bikomi Tengah District Government</i>	9	4	13
Pemerintah Daerah Desa Nimasi <i>Nimasi Village Government</i>	1	-	1
Pemerintah Daerah Desa Kuanek <i>Kuanek Village Government</i>	-	-	-
Pemerintah Daerah Desa Buk <i>Buk Village Government</i>	-	-	-
Pemerintah Daerah Desa Oelbonak <i>Oelbonak Village Government</i>	1	-	1
Pemerintah Daerah Desa Oenenu <i>Oenenu Village Government</i>	1	-	1
Pemerintah Daerah Desa Oenino <i>Oenino Village Government</i>	-	-	-
Pemerintah Daerah Desa Oenenu Utara <i>Oenenu Utara Village Government</i>	-	-	-
Pemerintah Daerah Desa Oenenu Selatan <i>Oenenu Selatan Village Government</i>	-	-	-
Pemerintah Daerah Desa Sono <i>Sono Village Government</i>	-	-	-

Catatan/Note: -

Sumber/Source: Kantor Kecamatan Bikomi Tengah/ *Bikomi Tengah District Office*

Tabel 2.2.2 Jumlah Pegawai Negeri Sipil Pemerintah Daerah Kecamatan Bikomi Tengah Menurut Tingkat Pendidikan dan Jenis Kelamin, 2023
Number of Civil Servants of Bikomi Tengah District Government by Educational Level and Sex, 2023

Tingkat Pendidikan <i>Educational Level</i>	Laki-Laki <i>Male</i>	Perempuan <i>Female</i>	Jumlah <i>Total</i>
(1)	(2)	(3)	(4)
Sekolah Dasar (SD) <i>Primary School</i>	-	-	-
SMP/Sederajat <i>Junior High School</i>	-	-	-
SMA/Sederajat <i>Senior High School</i>	6	1	7
Diploma I/Akta I <i>Diploma I/Akta I</i>	-	-	-
Diploma II/Akta II <i>Diploma II/Akta II</i>	-	-	-
Diploma III/Akta III <i>Diploma III/Akta III</i>	-	-	-
Diploma IV/Akta IV <i>Diploma IV/Akta IV</i>	-	-	-
S1/Sarjana <i>Under Graduate/Bachelor</i>	6	3	9
S2/Pasca Sarjana <i>Graduate</i>	-	-	-
S3/Doktor/Ph.D <i>Post Graduate</i>	-	-	-
Jumlah/Total	12	4	16

Catatan/Note: -

Sumber/Source: Kantor Kecamatan Bikomi Tengah/ *Bikomi Tengah District Office*

03

**PENDUDUK
POPULATION**

**Jumlah penduduk Kecamatan Bikomi
Tengah Tahun 2023 adalah sebanyak**

8.245 jiwa



PENJELASAN TEKNIS

1. Penduduk adalah semua orang yang berdomisili di wilayah geografis Indonesia selama enam bulan atau lebih dan atau mereka yang berdomisili kurang dari enam bulan tetapi bertujuan menetap.
2. Kepadatan penduduk adalah banyaknya penduduk per kilometer persegi luas wilayah.
3. Rasio Jenis Kelamin adalah perbandingan antara jumlah penduduk laki-laki dengan jumlah penduduk perempuan pada suatu daerah dan waktu tertentu. Biasanya dinyatakan dengan jumlah penduduk Laki-laki untuk 100 penduduk perempuan.

TECHNICAL NOTES

1. *Residents are all persons who are domiciled in the geographical area of Indonesia for six months or more and or those who are domiciled for less than six months but aim to settle down*
2. *Population density is a measure of the distribution of the population which shows the total population for each square kilometer of area.*
3. *Sex Ratio is a comparison between the number of male residents and the number of female residents in a given area and time. It is usually expressed by the Male population to 100 female residents*

<https://timortengahutarakab.bps.go.id>

ULASAN

Menurut data dari masing-masing desa di Kecamatan Bikomi Tengah, pada tahun 2023 penduduk Kecamatan Bikomi Tengah berjumlah 7.741 jiwa dengan penduduk laki-laki 3.597 jiwa dan perempuan 4.144 jiwa.

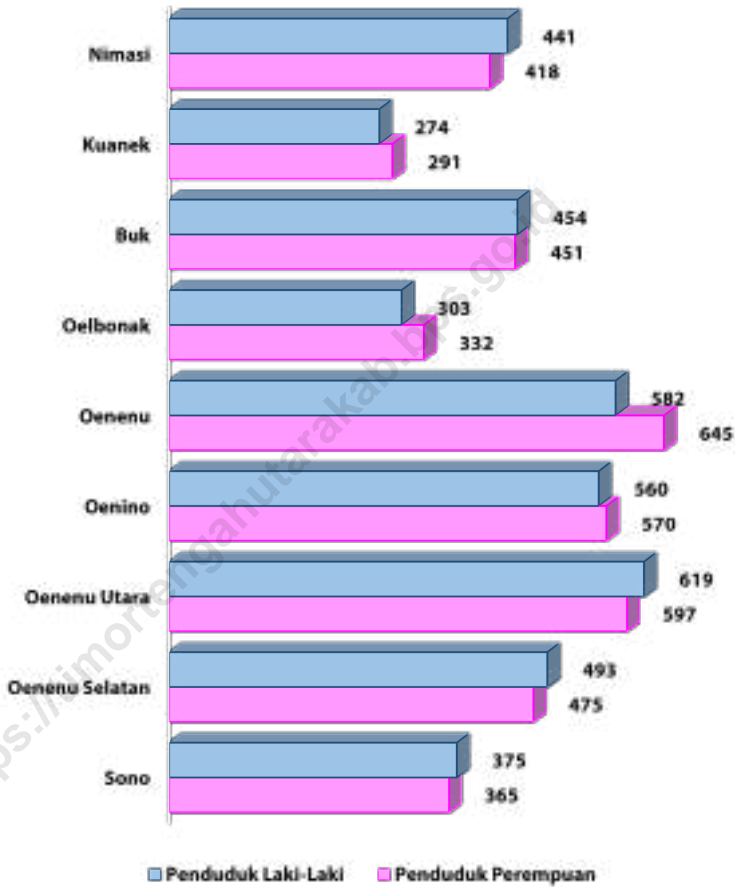
Rasio jenis kelamin penduduk Kecamatan Bikomi Tengah adalah 86,80 artinya di antara 100 penduduk perempuan terdapat 86 - 87 penduduk laki-laki.

DESCRIPTION

According to data from each village in Bikomi Tengah District, in 2023 the population of Bikomi Tengah District will be 7,741 people with 3,597 men and 4,144 women.

The sex ratio of the population of Bikomi Tengah District is 86,80 meaning that among 100 female residents there are 86 - 87 male residents.

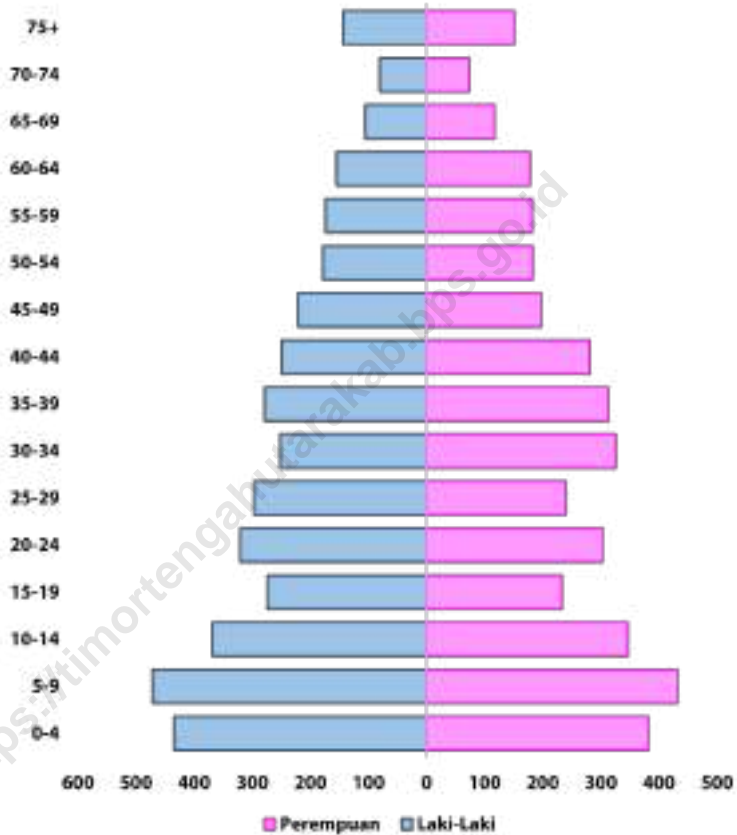
<https://timortengahutarakab.bkps.go.id/>



Sumber/Source : Kantor Desa Se-Kecamatan Bikomi Tengah/ Villages Office of Bikomi Tengah

Gambar 3.1
Figures

Penduduk Menurut Desa/Kelurahan di Kecamatan Bikomi Tengah, 2023
Population by Villages/Kelurahan in Bikomi Tengah District, 2023



Sumber/Source : BPS, Hasil Proyeksi Sensus Penduduk 2020/ BPS, 2020 Population Census Projection Results

Gambar 3.2
Figures

Jumlah Penduduk Menurut Kelompok Umur dan Jenis Kelamin di Kecamatan Bikomi Tengah, 2023
Population by Age Groups and Sex in Bikomi Tengah District, 2023

Tabel 3.1 **Penduduk, Distribusi Persentase Penduduk, Kepadatan Penduduk, Rasio Jenis Kelamin Penduduk Menurut Desa/ Kelurahan di Kecamatan Bikomi Tengah, 2023**
Population, Percentage Distribution of Population, Population Density, and Population Sex Ratio by Villages/ Kelurahan in Bikomi Tengah District, 2023

Desa/Kelurahan <i>Village/Kelurahan</i>	Penduduk/ <i>Population</i>		
	Laki-Laki/ <i>Male</i>	Perempuan/ <i>Female</i>	Jumlah/ <i>Total</i>
(1)	(2)	(3)	(4)
Nimasi	441	418	859
Kuanek	274	291	565
Buk	454	451	905
Oelbonak	303	332	635
Oenenu	582	645	1.227
Oenino	560	570	1.130
Oenenu Utara	619	597	1.216
Oenenu Selatan	493	475	968
Sono	375	365	740
Bikomi Tengah	4.101	4.144	8.245

Lanjutan Tabel/*Continued Table 3.1*

Desa/Kelurahan <i>Village/Kelurahan</i>	Persentase Penduduk <i>Percentage of Total Population</i>	Kepadatan Penduduk (per km ²) <i>Population Density per sq.km</i>	Rasio Jenis Kelamin Penduduk <i>Population Sex Ratio</i>
(1)	(5)	(6)	(7)
Nimasi	10,42	258,73	105,50
Kuanek	6,85	129,89	94,16
Buk	10,98	59,42	100,67
Oelbonak	7,70	146,65	91,27
Oenenu	14,88	818,00	90,23
Oenino	13,71	70,63	98,25
Oenenu Utara	14,75	810,67	103,69
Oenenu Selatan	11,74	645,33	103,79
Sono	8,98	53,74	102,74
Bikomi Tengah	100,00	134,07	98,96

Catatan/*Note*: -Sumber/*Source*: Kantor Desa Se-Kecamatan Bikomi Tengah/ *Villages Office of Bikomi Tengah*

Tabel 3.2 Jumlah Penduduk Menurut Kelompok Umur dan Jenis Kelamin di Kecamatan Bikomi Tengah, 2023
Table Population by Age Groups and Sex in Bikomi Tengah District, 2023

Kelompok Umur Age Groups	Jenis Kelamin/Sex		
	Laki-Laki Male	Perempuan Female	Jumlah Total
(1)	(2)	(3)	(4)
0-4	435	382	817
5-9	471	432	903
10-14	368	346	714
15-19	274	233	507
20-24	321	303	624
25-29	297	240	537
30-34	252	325	577
35-39	279	313	592
40-44	250	281	531
45-49	221	197	418
50-54	178	183	361
55-59	174	182	356
60-64	155	178	333
65-69	105	117	222
70-74	80	74	154
75+	144	151	295
Bikomi Tengah	4.004	3.937	7.941

Catatan/Note: Kondisi Penduduk Pertengah Tahun (Bulan Juni) 2023/ Mid-Year Population Conditions (June) 2023

Sumber/Source: BPS, Hasil Proyeksi Sensus Penduduk 2020/ BPS, 2020 Population Census Projection Results

04

SOSIAL DAN KESEJAHTERAAN RAKYAT *SOCIAL AND WELFARE*

SMA/ SEDERAJAT

TERDAPAT 1 SMA NEGERI DI
KECAMATAN BIKOMI TENGAH

SMP/ SEDERAJAT

TERDAPAT 2 SMP NEGERI DI
KECAMATAN BIKOMI TENGAH

SD/ SEDERAJAT

TERDAPAT 6 SD NEGERI
DAN 3 SD SWASTA DI
KECAMATAN BIKOMI
TENGAH



PENJELASAN TEKNIS**TECHNICAL NOTES****Pendidikan**

1. Jalur Pendidikan di Indonesia terdiri atas pendidikan formal, pendidikan nonformal, dan pendidikan informal yang ketiganya dapat saling melengkapi dan memperkaya (Undang-Undang No. 20 Tahun 2013 tentang Sistem Pendidikan Nasional).
2. Jenjang Pendidikan Formal terdiri atas pendidikan dasar, pendidikan menengah, dan pendidikan tinggi. Jenis pendidikan yang diajarkan mencakup pendidikan umum, ke-juruan, akademik, profesi, vokasi, keagamaan, dan khusus.

Kesehatan

1. Rumah Sakit adalah tempat pemeriksaan dan perawatan ke-sehatan, biasanya berada di bawah pengawasan dokter/ tenaga medis, yang melayani penderita yang sakit untuk berobat rawat jalan atau rawat inap.
2. Puskesmas (Pusat Kesehatan Masyarakat) adalah unit pelayanan kesehatan milik pemerintah yang bertanggung jawab terhadap pelayanan kesehatan masyarakat untuk

Education

1. *The Education System in Indo-nesia consist of formal education, non-formal education, and informal education all three of them can be complementary and enriching (Law No. 20 Year 2013 about The National Education System).*
2. *The Formal Education Level consists of primary education, secondary education, and higher education. The type of education taught consist of general education, vocational, academic, professional, religious, and specific education.*

Health

1. *Hospital is a place for health check, usually controlled by doctors/ medical personnel to serve the ill patients to get outpatient or inpatient treatment services .*
2. *Public Health Center is a health center provided by the goverment that is responsible for the delivery of health services to the community at the sub-sub distric level, part of subsub distric or villages (e.g in*

wilayah kecamatan, sebagian kecamatan atau kelurahan (misal di DKI Jakarta). Tim Puskesmas sesuai jadwal dapat melakukan kegiatan Puskesmas keliling ke tempat-tempat tertentu dalam wilayah kerjanya, untuk mendekatkan pelayanan dengan masyarakat.

- | | |
|---|---|
| <p>3. Puskesmas Pembantu (Pustu) yaitu unit pelayanan kesehatan masyarakat yang membantu kegiatan Puskesmas di sebagian dari wilayah kerja. Pada beberapa daerah balai pengobatan telah berubah fungsi menjadi Pustu walaupun papan nama masih tertulis balai pengobatan.</p> | <p>3. <i>Subsidiary Public Health Center is a health facility that assists the Public Health Center in its part of working area. In several regions, health check points (Balai Pengobatan) has changes their status into Subsidiary Public Health Center, although their sign written in the board remain unchanged.</i></p> |
| <p>4. Poliklinik adalah sarana kesehatan yang dipakai untuk pelayanan berobat jalan, biasanya berada di bawah pengawasan dokter/tenaga medis.</p> | <p>4. <i>Polyclinic is a health facility in which to get outpatient services, usually under the control of doctor/medical personnel.</i></p> |
| <p>5. Posyandu adalah sarana kesehatan yang dikelola dan diselenggarakan dari, oleh, untuk, dan bersama masyarakat guna memperoleh pelayanan kesehatan dasar dan memantau pertumbuhan balita dalam rangka meningkatkan kualitas SDM secara dini.</p> | <p>5. <i>Maternal and Child Health Center is health service managed and carried out from, by, to, and with society to obtain basic health care and watch the infants growth in order to improving the quality of human resource early.</i></p> |
| <p>6. Apotek adalah suatu tempat tertentu yang digunakan untuk melakukan pekerjaan kefarmasian, dan penyaluran/</p> | <p>6. <i>Pharmacy is a specific place used for pharmaceuticals jobs, and distribution/sale of drugs/ pharmaceuticals and other</i></p> |

penjualan obat atau bahan farmasi dan pembekalan kesehatan lainnya kepada masyarakat yang dikelola oleh tenaga apoteker (Peraturan Menteri Kesehatan RI No. 922/MENKES/PER/X/1993 Ten-tang Ketentuan dan Tata Cara Pemberian Izin Apotek).

medical supplies to people that are administered by trained pharmacist (Regulation of the Minister of Health of Indonesia Number 922/MENKES/PER/X/ 1993 about Provision and Procedures for Administration of Licensed Pharmacies)

7. Gizi buruk adalah suatu keadaan kekurangan konsumsi zat gizi yang disebabkan oleh rendahnya konsumsi energi protein dalam makanan sehari-hari yang ditandai dengan berat dan tinggi badan tidak sesuai umur (di bawah rata-rata) dan harus ditetapkan oleh tenaga medis, termasuk di dalamnya adalah busung lapar. Secara klinis, status gizi buruk meliputi tiga tipe, yaitu marasmus, kwashiorkor dan marasmus-kwashiorkor.

7. *Malnutrition is a condition of lack of consumption of nutrients caused by low consumption of protein energy in daily food which is characterized by weight and height which is not matching with age (below average) and must be determined by medical personnel, including starvation. Clinically, poor nutritional status includes three types, namely marasmus, kwashiorkor and marasmuskwashiorkor*

Agama

1. Tempat ibadah adalah bangunan/ruangan yang lokasinya tetap dan peruntukannya khusus untuk ibadah oleh masyarakat umum sesuai agama yang dianut tanpa memandang status kepemilikan, termasuk bangunan/ruangan yang lokasinya tetap dan fungsinya dikhususkan untuk ibadah difasilitas umum. Tempat ibadah yakni: Masjid, Surau/ Mushalla, Gereja, Pura, dan Vihara.

Religion

1. *Worship Facilities is a building/rom which the location is fixed and specially designed for worship by the public according to their religious affiliation, regardless of ownership status of the building. It includes building/room which the location is fixed and the function remain devoted to worship in public facilities. Excluding the special place of worship used by personal family. Type of worship facilities are: Mosque, Surau/Mushalla, Church, Temple, and Vihara*

Perumahan dan Lingkungan

1. Air Leding adalah sumber air yang berasal dari air yang telah melalui proses penjernihan dan penyehatan sebelum dialirkan konsumen melalui instalasi berupa saluran air.
2. Sumur terlindung adalah air yang berasal dari dalam tanah yang digali dan lingkaran sumur tersebut dilindungi oleh tembok paling sedikit 0,8 meter di atas tanah dan 3 meter ke bawah tanah, serta ada lantai semen sejauh 1 meter dari lingkaran sumur.
3. Fasilitas buang air besar dibagi menjadi dua, yaitu jamban dan bukan jamban. Jamban adalah tempat buang air besar yang tertutup, baik menggunakan tangkai septik maupun tidak. Sedangkan Bukan Jamban adalah tempat pembuangan air besar yang penampungannya akhirnya kolam/sawah, lubang tanah/tanah lapang/kebun, sungai/danau/laut dan sebagainya.

Sosial Lainnya

1. Fasilitas Olahraga meliputi lapangan sepak bola, lapangan bola voli, lapangan bulu tangkis, lapangan bola basket, biliard, tenis lapangan, tempat fitness, dan kolam renang.

Housing and Environment

1. *Air Leding is an air source that comes from air that has gone through a process of purification and sanitation before consumer use through installations in the form of air ducts.*
2. *Protected wells are water that comes from the excavated soil and the circumference of the well is protected by a wall at least 0.8 meters above the ground and 3 meters below the ground, and there is a cement floor as far as 1 meter from the circumference of the well.*
3. *The defecation facilities are divided into two, namely latrines and non-latrines. A latrine is a closed defecation area, whether using a septic tank or not. Meanwhile, non-latrine is a place for large water disposal whose final storage is ponds/rice fields, earthen pits/fields/gardens, rivers/lakes/sea and so on.*

Other Social Affairs

1. *Sport Facilities consist of football field, volleyball court, badminton court, basketball court, billiard, tennis court, fitness place, and swimming pool.*

ULASAN

Pendidikan merupakan salah satu faktor penting dalam pembangunan suatu negara. Keberadaan fasilitas sekolah memudahkan masyarakat mengikuti pendidikan yang lebih layak. Di Kecamatan Bikomi Tengah, semua desa telah memiliki fasilitas sekolah dasar (SD) dengan total sekolah dasar sebanyak 9 sekolah.

Selain fasilitas pendidikan, fasilitas kesehatan juga sangat penting dan dibutuhkan oleh masyarakat. Pada tahun 2023, di Kecamatan Bikomi Tengah terdapat 1 puskesmas tanpa rapat inap.

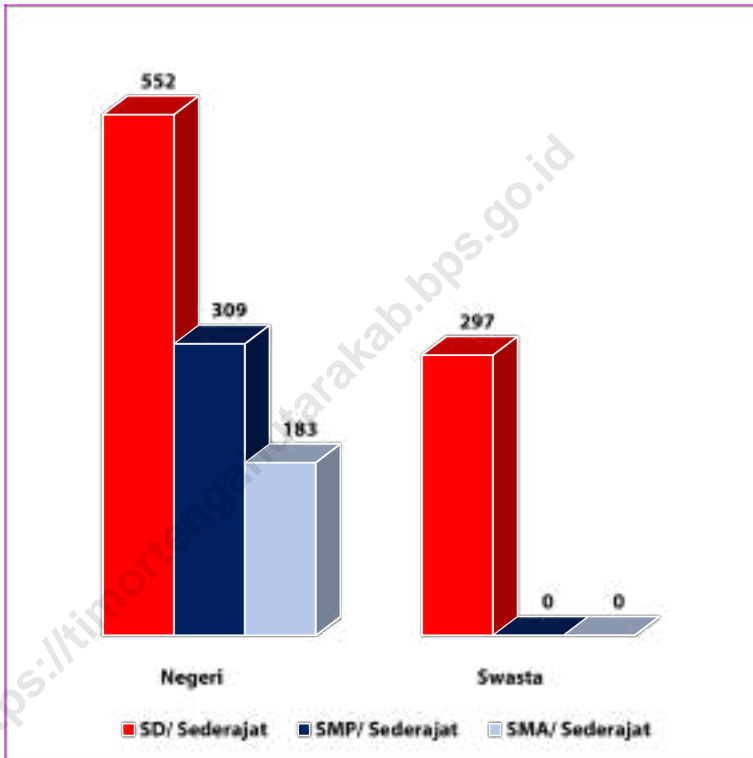
Sebagian besar masyarakat Kecamatan Bikomi Tengah telah mengandalkan ledeng dengan meteran/PAM sebagai sumber air minum utama dan lebih dari 1.957 keluarga merupakan pengguna listrik PLN.

DESCRIPTION

Education is an important factor in the development of a country. The existence of school facilities makes it easier for people to get a more decent education. In Bikomi Tengah District, all villages have elementary school (SD) facilities with a total of 9 elementary schools.

Apart from educational facilities, health facilities are also very important and needed by the community. In 2023, in Bikomi Tengah District there will be 1 community health center without in-patient.

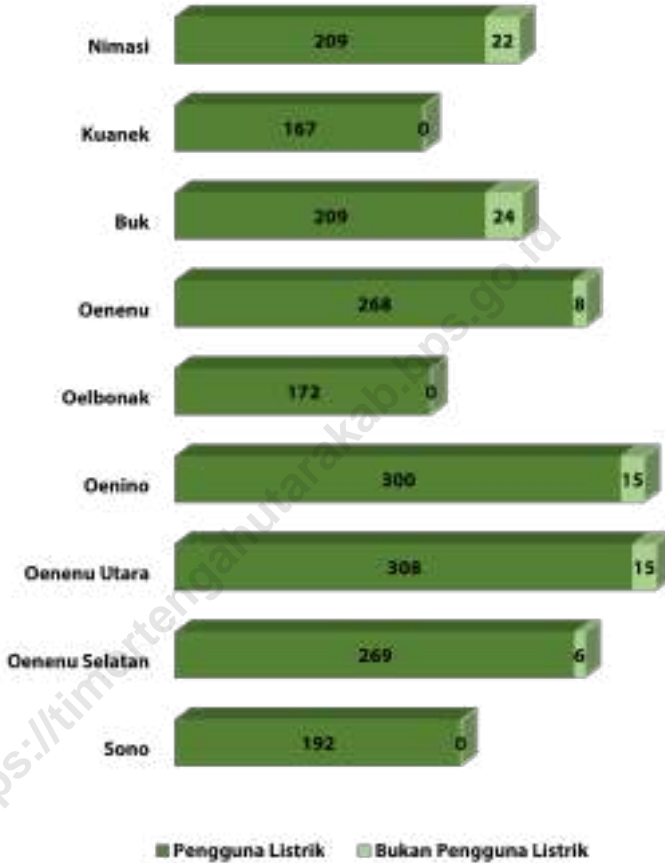
Most of the people of Bikomi Tengah District rely on metered plumbing/PAM as the main source of drinking water and more than 1,957 families are PLN electricity users.



Sumber/Source : Kementerian Pendidikan, Kebudayaan, Riset, dan Teknologi, Sistem Data Pokok Pendidikan, data semester genap/Ministry of Education, Culture, Research, and Technology, Basic Education Data System, even semester report data

Gambar 4.1
Figures

Jumlah Murid Menurut Tingkat Pendidikan di Kecamatan Bikomi Tengah, 2023/2024
Number of Pupils by Educational Level in Bikomi Tengah District, 2023/2024



Sumber/Source : Kantor Desa Se-Kecamatan Bikomi Tengah/ Villages Office of Bikomi Tengah

Gambar 4.2
Figures

Banyaknya Keluarga Menurut Desa/Kelurahan dan Jenis Pengguna Listrik di Kecamatan Bikomi Tengah, 2023
Number of Family by Villages/Kelurahan and Type of Electricity Consumer in Bikomi Tengah District, 2023

4.1 PENDIDIKAN EDUCATION

Tabel 4.1.1 Jumlah Sekolah Menurut Tingkat Pendidikan di Kecamatan Bikomi Tengah, 2022/2023 dan 2023/2024
Table Number of Schools by Educational Level in Bikomi Tengah District, 2022/2023 and 2023/2024

Tingkat Pendidikan Educational Level	Negeri/Public		Swasta/Private		Jumlah/Total	
	2022/2023	2023/2024	2022/2023	2023/2024	2022/2023	2023/2024
(1)	(2)	(3)	(4)	(5)	(6)	(7)
Taman Kanak-Kanak (TK) ¹ /Kindergarten ¹	-	-	-	-	-	-
Raudatul Athfal (RA) ² Raudatul Athfal (RA) ²	3	3	-	-	-	-
Sekolah Dasar (SD) ¹ Elementary Schools ¹	6	6	3	3	9	9
Madrasah Ibtidaiyah (MI) ² /Madrasah Ibtidaiyah (MI) ²	-	-	-	-	-	-
Sekolah Menengah Pertama (SMP) ¹ /Junior High Schools ¹	2	2	0	0	2	2
Madrasah Tsanawiyah (MTs) ² /Madrasah Tsanawiyah (MTs) ²	-	-	-	-	-	-
Sekolah Menengah Atas (SMA) ¹ /Senior High Schools ¹	1	1	0	0	1	1
Sekolah Menengah Kejuruan (SMK) ¹ Vocational High Schools ¹	-	-	-	-	-	-
Madrasah Aliyah (MA) ² Madrasah Aliyah (MA) ²	-	-	-	-	-	-

Catatan/Note: ³ Seluruh Raudatul Athfal (RA) berstatus swasta/All Raudatul Athfal (RA) are private

Sumber/Source: ¹ Kementerian Pendidikan, Kebudayaan, Riset, dan Teknologi, Sistem Data Pokok Pendidikan, data semester genap/
Ministry of Education, Culture, Research, and Technology, Basic Education Data System, even semester report data

² Kementerian Agama, EMIS, data semester genap/Ministry of Religious Affairs, EMIS, genap semester report data

Tabel 4.1.2
Table

Jumlah Guru Menurut Tingkat Pendidikan di Kecamatan Bikomi Tengah, 2022/2023 dan 2023/2024
Number of Teachers by Educational Level in Bikomi Tengah District, 2022/2023 and 2023/2024

Tingkat Pendidikan Educational Level	Negeri/Public		Swasta/Private		Jumlah/Total	
	2022/2023	2023/2024	2022/2023	2023/2024	2022/2023	2023/2024
(1)	(2)	(3)	(4)	(5)	(6)	(7)
Taman Kanak-Kanak (TK) ¹ /Kindergarten ¹	-	-	-	-	-	-
Raudatul Athfal (RA) ² Raudatul Athfal (RA) ²	-	-	-	-	-	-
Sekolah Dasar (SD) ^{1,3} Elementary Schools ^{1,3}	57	57	23	21	80	78
Madrasah Ibtidaiyah (MI) ² /Madrasah Ibtidaiyah (MI) ²	-	-	-	-	-	-
Sekolah Menengah Pertama (SMP) ^{1,3} Junior High Schools ^{1,3}	37	34	-	-	37	34
Madrasah Tsanawiyah (MTs) ² /Madrasah Tsanawiyah (MTs) ²	-	-	-	-	-	-
Sekolah Menengah Atas (SMA) ^{1,3} /Senior High Schools ^{1,3}	23	22	-	-	23	22
Sekolah Menengah Kejuruan (SMK) ^{1,3} Vocational High Schools ^{1,3}	-	-	-	-	-	-
Madrasah Aliyah (MA) ² Madrasah Aliyah (MA) ²	-	-	-	-	-	-

Catatan/Note: ³ Jumlah guru termasuk kepala sekolah dan guru/The total of teachers including headmaster and teacher.

Sumber/Source: ¹ Kementerian Pendidikan, Kebudayaan, Riset, dan Teknologi, Sistem Data Pokok Pendidikan, data semester genap/Ministry of Education, Culture, Research, and Technology, Basic Education Data System, even semester report data

² Kementerian Agama, EMIS, data semester genap/Ministry of Religious Affairs, EMIS, even semester report data

Tabel 4.1.3 Jumlah Murid Menurut Tingkat Pendidikan di Kecamatan Bikomi Tengah, 2022/2023 dan 2023/2024
Table Number of Pupils by Educational Level in Bikomi Tengah District, 2022/2023 and 2023/2024

Tingkat Pendidikan Educational Level	Negeri/Public		Swasta/Private		Jumlah/Total	
	2022/2023	2023/2024	2022/2023	2023/2024	2022/2023	2023/2024
(1)	(2)	(3)	(4)	(5)	(6)	(7)
Taman Kanak-Kanak (TK) ¹ /Kindergarten ¹	-	-	-	-	-	-
Raudatul Athfal (RA) ² Raudatul Athfal (RA) ²	-	-	-	-	-	-
Sekolah Dasar (SD) ¹ Elementary Schools ¹	572	552	312	297	884	849
Madrasah Ibtidaiyah (MI) ² /Madrasah Ibtidaiyah (MI) ²	-	-	-	-	-	-
Sekolah Menengah Pertama (SMP) ¹ /Junior High Schools ¹	298	309	-	-	298	309
Madrasah Tsanawiyah (MTs) ² /Madrasah Tsanawiyah (MTs) ²	-	-	-	-	-	-
Sekolah Menengah Atas (SMA) ¹ /Senior High Schools ¹	184	183	-	-	184	183
Sekolah Menengah Kejuruan (SMK) ¹ Vocational High Schools ¹	-	-	-	-	-	-
Madrasah Aliyah (MA) ² Madrasah Aliyah (MA) ²	-	-	-	-	-	-

Catatan/Note: -

Sumber/Source: ¹ Kementerian Pendidikan, Kebudayaan, Riset, dan Teknologi, Sistem Data Pokok Pendidikan, data semester genap/Ministry of Education, Culture, Research, and Technology, Basic Education Data System, even semester report data

² Kementerian Agama, EMIS, data semester genap/Ministry of Religious Affairs, EMIS, even semester report data

4.2 KESEHATAN HEALTH

Tabel 4.2.1 Banyaknya Desa¹/Kelurahan yang Memiliki Sarana Kesehatan Menurut Jenis Sarana Kesehatan di Kecamatan Bikomi Tengah, 2021–2023
Number of Villages¹/Kelurahan Health Facilities by Type of Health Facilities in Bikomi Tengah District, 2021–2023

Jenis Sarana Kesehatan <i>Type of Health Facilities</i>	2021 ²	2022 ³	2023 ³
(1)	(2)	(3)	(4)
Rumah Sakit <i>Hospital</i>	-	-	-
Rumah Sakit Bersalin <i>Maternity Hospital</i>	-	-	-
Poliklinik/Balai Pengobatan <i>Polyclinic</i>	-	-	-
Puskesmas Rawat Inap <i>Public Health Center with Inpatient Care</i>	-	-	-
Puskesmas Tanpa Rawat Inap <i>Public Health Center without Inpatient Care</i>	1	1	1
Apotek <i>Pharmacy</i>	-	-	-

Catatan/Note: ¹Desa pada tabel ini termasuk Unit Permukiman Transmigrasi (UPT) yang masih dibina oleh kementerian terkait/
Villages in this table include Transmigration Settlement Unit which is still fostered by the relevant ministries.

Sumber/Source: ²Badan Pusat Statistik, Pendataan Potensi Desa (Podes)/BPS-Statistics Indonesia, Village Potential Data Collecting

³Badan Pusat Statistik, Pendataan Potensi Desa (Podes)/BPS-Statistics Indonesia, Village Potential Data Collecting

Tabel 4.2.2
Table

Banyaknya Warga Penderita Kekurangan Gizi Menurut Desa/Kelurahan di Kecamatan Bikomi Tengah, 2023
Number of People with Malnutrition by Villages/Kelurahan in Bikomi Tengah District, 2023

Desa/Kelurahan Village/Kelurahan	2023
(1)	(2)
Nimasi	2
Kuanek	1
Buk	1
Oelbonak	2
Oenenu	7
Oenino	2
Oenenu Utara	6
Oenenu Selatan	11
Sono	4
Bikomi Tengah	36

Catatan/Note: -

Sumber/Source: Dinas Kesehatan Kabupaten Timor Tengah Utara, Laporan Kinerja Tahunan Bidang Pelayanan Kesehatan Tahun 2023/
Public Health Office of Timor Tengah Utara Regency, Annual Performance Report in the Health Services Sector 2023

4.3 PERUMAHAN DAN LINGKUNGAN HOUSING AND ENVIRONMENT

Tabel 4.3.1 Banyaknya Desa¹/Kelurahan Menurut Sumber Air Minum Sebagian Besar Keluarga di Kecamatan Bikomi Tengah, 2021–2023
Number of Villages¹/Kelurahan by Drinking Water Source of Majority Family in Bikomi Tengah District, 2021–2023

Sumber Air Minum Source of Drinking Water	2021 ²	2022 ³	2023 ³
(1)	(2)	(3)	(4)
Air Kemasan Bermerk/ <i>Branded Bottled Water</i>	5	5	-
Air Isi Ulang/ <i>Refil Water</i>	-	-	-
Leding Dengan Meteran/ <i>Metered Piped Water</i>	-	-	6
Leding Tanpa Meteran/ <i>Non Metered Piped Water</i>	-	-	-
Sumur Bor atau Pompa/ <i>Artesian Well or Pumped Water</i>	2	2	1
Sumur/ <i>Well</i>	2	2	-
Mata Air/ <i>Spring</i>	-	-	2
Sungai/Danau/Kolam/ Waduk/Situ/ Embung/Bendungan/ <i>River/Lake/Pond/ Reservoir/Dam</i>	-	-	-
Air Hujan/ <i>Rainwater</i>	-	-	-
Lainnya/ <i>Others</i>	-	-	-

Catatan/Note: ¹ Desa pada tabel ini termasuk Unit Permukiman Transmigrasi (UPT) yang masih dibina oleh kementerian terkait/
Villages in this table include Transmigration Settlement Unit which is still fostered by the relevant ministries.

Sumber/Source: ² Badan Pusat Statistik, Pendataan Potensi Desa (Podes)/BPS-Statistics Indonesia, *Village Potential Data Collecting*

³ Kantor Desa Se-Kecamatan Bikomi Tengah/ *Villages Office of Bikomi Tengah*

Tabel 4.3.2 Banyaknya Keluarga Menurut Desa/Kelurahan dan Jenis Pengguna Listrik di Kecamatan Bikomi Tengah, 2023
Table *Number of Family by Villages/Kelurahan and Type of Electricity Consumer in Bikomi Tengah District, 2023*

Desa/Kelurahan <i>Village/Kelurahan</i>	Pengguna Listrik <i>Electricity Consumer</i>			Bukan Pengguna Listrik <i>Not Electricity Consumer</i>
	PLN <i>State Electricity Company</i>	Non-PLN <i>Non-State Electricity Company</i>	Jumlah <i>Total</i>	
(1)	(2)	(3)	(4)	(5)
Nimasi	207	2	209	22
Kuanek	167	0	167	0
Buk	163	46	209	24
Oelbonak	112	60	172	0
Oenenu	250	18	268	8
Oenino	300	0	300	15
Oenenu Utara	308	0	308	15
Oenenu Selatan	269	0	269	6
Sono	181	11	192	0
Bikomi Tengah	1.957	137	2.094	90

Catatan/Note:

Sumber/Source: Kantor Desa Se-Kecamatan Bikomi Tengah/ *Villages Office of Bikomi Tengah*

Tabel 4.3.3
Table

**Banyaknya Desa¹/Kelurahan Menurut Sumber
Penerangan Jalan Utama Desa/Kelurahan di Kecamatan
Bikomi Tengah, 2021–2023**
*Number of Villages¹/Kelurahan by Source of Villages/
Kelurahan's Main Street Illumination in Bikomi Tengah
District, 2021–2023*

Sumber Penerangan Jalan Utama <i>Source of Main Street Illumination</i>	2021 ²	2022 ³	2023 ³
(1)	(2)	(3)	(4)
Listrik Pemerintah/ <i>State Electricity</i>	2	2	6
Listrik Non-Pemerintah/ <i>Non-State Electricity</i>	1	1	-
Non Listrik/ <i>Non-Electric</i>	-	-	-

Catatan/*Note*: ¹Desa pada tabel ini termasuk Unit Permukiman Transmigrasi (UPT) yang masih dibina oleh kementerian terkait/
Villages in this table include Transmigration Settlement Unit which is still fostered by the relevant ministries.

Sumber/*Source*: ²Badan Pusat Statistik, Pendataan Potensi Desa (Podes)/*BPS-Statistics Indonesia, Village Potential Data Collecting*

³Kantor Desa Se-Kecamatan Bikomi Tengah/ *Villages Office of Bikomi Tengah*

Tabel
Table 4.3.4

Banyaknya Desa¹/Kelurahan Menurut Penggunaan Fasilitas Tempat Buang Air Besar Sebagian Besar Keluarga di Kecamatan Bikomi Tengah, 2021–2023
Number of Villages¹/Kelurahan by Toilet Facility Used by Majority Family in Bikomi Tengah District, 2021–2023

Fasilitas Tempat Buang Air Besar <i>Toilet Facility</i>	2021 ²	2022 ³	2023 ³
(1)	(2)	(3)	(4)
Jamban/Toilet			
Sendiri/Private	9	9	9
Bersama/Shared	-	-	-
Umum/Public	-	-	-
Bukan Jamban/Non-Toilet	-	-	-
Jumlah/Total	9	9	9

Catatan/Note: ¹ Desa pada tabel ini termasuk Unit Permukiman Transmigrasi (UPT) yang masih dibina oleh kementerian terkait/
Villages in this table include Transmigration Settlement Unit which is still fostered by the relevant ministries.

Sumber/Source: ² Badan Pusat Statistik, Pendataan Potensi Desa (Podes)/BPS-Statistics Indonesia, Village Potential Data Collecting

³ Kantor Desa Se-Kecamatan Bikomi Tengah/ Villages Office of Bikomi Tengah

Tabel 4.3.5
Table

Banyaknya Desa/Kelurahan Menurut Jenis Bahan Bakar untuk Memasak yang Digunakan Sebagian Besar Keluarga di Kecamatan Bikomi Tengah, 2023
Number of Villages/Kelurahan by Type of Cooking Fuel Used by Majority Family in Bikomi Tengah District, 2023

Jenis Bahan Bakar untuk Memasak <i>Type of Cooking Fuel</i>	2023
(1)	(2)
Listrik/ <i>Electric</i>	-
Elpiji 5,5 kg/ <i>Blue Gas 5.5 kg-LPG</i>	-
Elpiji 12 kg/ <i>12 kg-LPG</i>	-
Elpiji 3 kg/ <i>3 kg-LPG</i>	-
Gas Kota/ <i>City Gas</i>	-
Biogas/ <i>Biogas</i>	-
Minyak Tanah/ <i>Kerosene</i>	-
Briket/ <i>Briquettes</i>	-
Arang/ <i>Charcoal</i>	-
Kayu Bakar/ <i>Firewood</i>	9
Lainnya/ <i>Others</i>	-
Jumlah/<i>Total</i>	9

Catatan/*Note*: -

Sumber/*Source*: Kantor Desa Se-Kecamatan Bikomi Tengah/ *Villages Office of Bikomi Tengah*

4.4 AGAMA DAN SOSIAL LAINNYA RELIGION AND OTHER SOCIAL AFFAIRS

Tabel 4.4.1 Jumlah Tempat Peribadatan Menurut Desa/Kelurahan di Kecamatan Bikomi Tengah, 2023
Table *Number of Worship Places by Villages/Kelurahan in Bikomi Tengah District, 2023*

Desa/Kelurahan <i>Village/Kelurahan</i>	Masjid <i>Mosque</i>	Mushola <i>Pray Room</i>	Gereja Protestan <i>Protestant Church</i>	Gereja Katholik <i>Catholic Church</i>	Pura <i>Temple</i>	Vihara
(1)	(2)	(3)	(4)	(5)	(6)	(7)
Nimasi	-	-	-	-	-	-
Kuanek	-	-	-	-	-	-
Buk	-	-	1	-	-	-
Oelbonak	-	-	-	-	-	-
Oenenu	-	-	-	-	-	-
Oenino	-	-	1	-	-	-
Oenenu Utara	-	-	-	-	-	-
Oenenu Selatan	-	-	-	-	-	-
Sono	-	-	-	-	-	-
Bikomi Tengah	-	-	2	-	-	-

Catatan/Note: -

Sumber/Source: Kantor Kecamatan Bikomi Tengah/ *Bikomi Tengah District Office*

Tabel 4.4.2
Table

**Banyaknya Kejadian Bencana Alam Menurut Desa/
Kelurahan dan Jenis Bencana Alam di Kecamatan Bikomi
Tengah, 2023**
*Number of Natural Disaster Events by Villages/Kelurahan
and Type of Natural Disaster in Bikomi Tengah District,
2023*

Desa/Kelurahan <i>Village/Kelurahan</i>	Gempa Bumi <i>Earthquake</i>	Tsunami <i>Tsunami</i>	Gunung Meletus <i>Volcanic Eruption</i>	Tanah Longsor <i>Landslide</i>
(1)	(2)	(3)	(4)	(5)
Nimasi	1	-	-	-
Kuanek	1	-	-	-
Buk	1	-	-	-
Oelbonak	1	-	-	-
Oenenu	1	-	-	-
Oenino	1	-	-	-
Oenenu Utara	1	-	-	-
Oenenu Selatan	1	-	-	-
Sono	1	-	-	-
Bikomi Tengah	9	-	-	-

Lanjutan Tabel/*Continued Table* 4.4.2

Desa/Kelurahan Village/Kelurahan	Banjir Floods	Banjir Bandang Flash Floods	Kekeringan Drought	Kebakaran Hutan dan Lahan Forest and Land Fires
(1)	(6)	(7)	(8)	(9)
Nimasi	-	-	-	-
Kuanek	-	-	-	-
Buk	-	-	-	-
Oelbonak	-	-	-	-
Oenenu	-	-	-	-
Oenino	-	-	-	-
Oenenu Utara	-	-	-	-
Oenenu Selatan	-	-	-	-
Sono	-	-	-	-
Bikomi Tengah	-	-	-	-

Lanjutan Tabel/*Continued Table* 4.4.2

Desa/Kelurahan Village/Kelurahan	Angin Puyuh/ Puting Beliung/ Topan Tornado/Typhoon	Gelombang Pasang Tidal Wave	Abrasi Abrasion
(1)	(10)	(11)	(12)
Nimasi	-	-	-
Kuanek	-	-	-
Buk	-	-	-
Oelbonak	-	-	-
Oenenu	-	-	-
Oenino	-	-	-
Oenenu Utara	-	-	-
Oenenu Selatan	-	-	-
Sono	-	-	-
Bikomi Tengah	-	-	-

Catatan/*Note*:Sumber/*Source*: Kantor Kecamatan Bikomi Tengah/ *Bikomi Tengah District Office*

Tabel
Table 4.4.3

Banyaknya Korban Jiwa Akibat Bencana Alam Menurut Desa/Kelurahan dan Jenis Bencana Alam di Kecamatan Bikomi Tengah, 2023
Number of Fatalities Due to Natural Disasters by Villages/ Kelurahan and Type of Natural Disaster in Bikomi Tengah District, 2023

Desa/Kelurahan <i>Village/Kelurahan</i>	Gempa Bumi <i>Earthquake</i>	Tsunami <i>Tsunami</i>	Gunung Meletus <i>Volcanic Eruption</i>	Tanah Longsor <i>Landslide</i>
(1)	(2)	(3)	(4)	(5)
Nimasi	-	-	-	-
Kuanek	-	-	-	-
Buk	-	-	-	-
Oelbonak	-	-	-	-
Oenenu	-	-	-	-
Oenino	-	-	-	-
Oenenu Utara	-	-	-	-
Oenenu Selatan	-	-	-	-
Sono	-	-	-	-
Bikomi Tengah	-	-	-	-

Lanjutan Tabel/*Continued Table 4.4.3*

Desa/Kelurahan <i>Village/Kelurahan</i>	Banjir <i>Floods</i>	Banjir Bandang <i>Flash Floods</i>	Kekeringan <i>Drought</i>	Kebakaran Hutan dan Lahan <i>Forest and Land Fires</i>
(1)	(6)	(7)	(8)	(9)
Nimasi	-	-	-	-
Kuanek	-	-	-	-
Buk	-	-	-	-
Oelbonak	-	-	-	-
Oenenu	-	-	-	-
Oenino	-	-	-	-
Oenenu Utara	-	-	-	-
Oenenu Selatan	-	-	-	-
Sono	-	-	-	-
Bikomi Tengah	-	-	-	-

Lanjutan Tabel/*Continued Table* 4.4.3

Desa/Kelurahan <i>Village/Kelurahan</i>	Angin Puyuh/ Puting Beliung/ Topan <i>Tornado/Typhoon</i>	Gelombang Pasang Tidal Wave	Abrasi <i>Abrasion</i>
(1)	(10)	(11)	(12)
Nimasi	-	-	-
Kuanek	-	-	-
Buk	-	-	-
Oelbonak	-	-	-
Oenenu	-	-	-
Oenino	-	-	-
Oenenu Utara	-	-	-
Oenenu Selatan	-	-	-
Sono	-	-	-
Bikomi Tengah	-	-	-

Catatan/*Note*: -Sumber/*Source*: Kantor Kecamatan Bikomi Tengah/ *Bikomi Tengah District Office*

Tabel 4.4.4
Table

Keberadaan Fasilitas/Upaya Antisipasi/Mitigasi Bencana Alam Menurut Desa/Kelurahan di Kecamatan Bikomi Tengah, 2023
Existence of Facilities/Efforts for Anticipation/Mitigation of Natural Disasters by Villages/Kelurahan by Villages/Kelurahan in Bikomi Tengah District, 2023

Desa/Kelurahan <i>Village/Kelurahan</i>	Sistem Peringatan Dini Bencana Alam <i>Natural Disaster Early Warning System</i>	Sistem Peringatan Dini Khusus Tsunami <i>Tsunami Early Warning System</i>	Perlengkapan Keselamatan <i>Safety Equipment</i>
(1)	(2)	(3)	(4)
Nimasi	Tidak Ada	Bukan Wilayah Potensi Tsunami	Tidak Ada
Kuanek	Tidak Ada	Bukan Wilayah Potensi Tsunami	Tidak Ada
Buk	Tidak Ada	Bukan Wilayah Potensi Tsunami	Tidak Ada
Oelbonak	Tidak Ada	Bukan Wilayah Potensi Tsunami	Tidak Ada
Oenenu	Tidak Ada	Bukan Wilayah Potensi Tsunami	Tidak Ada
Oenino	Tidak Ada	Bukan Wilayah Potensi Tsunami	Tidak Ada
Oenenu Utara	Tidak Ada	Bukan Wilayah Potensi Tsunami	Tidak Ada
Oenenu Selatan	Tidak Ada	Bukan Wilayah Potensi Tsunami	Tidak Ada
Sono	Tidak Ada	Bukan Wilayah Potensi Tsunami	Tidak Ada
Bikomi Tengah	Tidak Ada	Bukan Wilayah Potensi Tsunami	Tidak Ada

Lanjutan Tabel/*Continued Table 4.4.4*

Desa/Kelurahan <i>Village/Kelurahan</i>	Rambu-Rambu dan Jalur Evakuasi Bencana <i>Sign and Evacuation Route</i>	Pembuatan, Perawatan, atau Normalisasi: Sungai, Kanal, Tanggul, Parit, Drainase, Waduk, Pantai, dll <i>Manufacture, Maintenance, or Normalization: Rivers, Canals, Embankment, etc</i>
(1)	(5)	(6)
Nimasi	Tidak Ada	Tidak Ada
Kuanek	Tidak Ada	Tidak Ada
Buk	Tidak Ada	Tidak Ada
Oelbonak	Tidak Ada	Tidak Ada
Oenenu	Tidak Ada	Tidak Ada
Oenino	Tidak Ada	Tidak Ada
Oenenu Utara	Tidak Ada	Tidak Ada
Oenenu Selatan	Tidak Ada	Tidak Ada
Sono	Tidak Ada	Tidak Ada
Bikomi Tengah	Tidak Ada	Tidak Ada

Catatan/*Note*: -Sumber/*Source*: Kantor Kecamatan Bikomi Tengah/ *Bikomi Tengah District Office*

Tabel
Table 4.4.5

Banyaknya Desa/Kelurahan yang Memiliki Kelompok Kegiatan Olahraga Menurut Jenis Olahraga dan Ketersediaan Fasilitas/Lapangan Olahraga di Kecamatan Bikomi Tengah, 2023
Number of Villages/Kelurahan Having Sport Activities Groups by Type of Sport and Availability of Sport Facilities/Fields in Bikomi Tengah District, 2023

Jenis Olahraga <i>Type of Sport</i>	Kondisi Fasilitas/Lapangan Olahraga <i>Condition of Sport Facilities/Fields</i>			Tidak Ada Fasilitas/ Lapangan Olahraga <i>No Sport Facilities/ Fields</i>
	Baik	Rusak Sedang	Rusak Parah	
(1)	(2)	(3)	(4)	(5)
Sepak Bola/ <i>Soccer</i>	2	1	-	6
Bola Voli/ <i>Volley Ball</i>	8	1	-	-
Bulu Tangkis/ <i>Badminton</i>	-	-	-	9
Bola Basket/ <i>Basket Ball</i>	-	-	-	9
Tenis Lapangan/ <i>Court Tennis</i>	-	-	-	9
Tenis Meja/ <i>Table Tennis</i>	-	-	-	9
Futsal	-	-	-	9
Renang/ <i>Swimming</i>	-	-	-	9
Bela Diri/ <i>Martial Arts</i>	-	-	-	9
Bilyard/ <i>Billiards</i>	2	1	-	6
Fitnes, Aerobik, dll/ <i>Fitness, Aerobics, etc</i>	-	-	-	9
Lainnya/ <i>Others</i>	-	-	-	9

Catatan/*Note:*

Sumber/*Source:* Kantor Kecamatan Bikomi Tengah/ *Bikomi Tengah District Office*

05

**PERTANIAN
AGRICULTURE**

SAYUR SEMUSIM

YANG DIPRODUKSI DI KECAMATAN
BIKOMI TENGAH ADALAH

PETSAI DAN KACANG PANJANG



PENJELASAN TEKNIS

1. Tanaman sayuran semusim adalah tanaman sumber vitamin, garam mineral dan lain-lain yang dikonsumsi dari bagian tanaman yang berupa daun, bunga, buah, dan umbinya, yang berumur kurang dari satu tahun.
2. Tanaman buah-buahan se-musim adalah tanaman sumber vitamin, garam mineral, dan lain-lain yang dikonsumsi dari bagian tanaman yang berupa buah, berumur kurang dari satu tahun, tidak berbentuk pohon/rumpun tetapi menjalar dan berbatang lunak.
3. Tanaman buah-buahan tahunan adalah tanaman sumber vitamin, garam mineral, dan lain-lain yang dikonsumsi dari bagian tanaman yang berupa buah dan merupakan tanaman tahunan.
4. Tanaman sayuran tahunan adalah tanaman sumber vitamin, garam mineral, dan lain-lain yang dikonsumsi dari bagian tanaman yang berupa daun dan atau buah yang berumur lebih dari satu tahun.
5. Tanaman biofarmaka adalah tanaman yang bermanfaat untuk obat-obatan, kosmetik, dan kesehatan yang dikonsumsi atau digunakan dari bagian-bagian tanaman seperti daun, batang,

TECHNICAL NOTES

1. *Seasonal vegetable plants are plants which are the sources of vitamin, mineral salt, etc, consumed from the part of the plant in the form of leaf, flower, fruit, and root with the age of less than one year.*
2. *Seasonal fruit plants are plants which are the sources of vitamin, mineral salt, etc, consumed from the part of the plant in the form of fruits. These plants are creeps with the age of less than one year.*
3. *Annual fruit plants are plants which are the sources of vitamin, contained mineral salt, etc, consumed from the part of plant in the form of fruit and more than one year of age.*
4. *Annual vegetable plants are plants which are the sources of vitamin, contained mineral salt, etc, consumed from the part of the plant in the form of vegetable and more than one year of age.*
5. *Medicinal plants are plants which are useful for medicine. It is consumed from part of the plant such as leaf, flower, fruit, tuber, and root.*

buah, umbi (rimpang) ataupun akar.

6. Tanaman hias adalah tanaman yang mempunyai nilai keindahan baik bentuk, warna daun, tajuk maupun bunganya, sering digunakan untuk penghias pekarangan.
 7. Luas panen adalah luas tanaman sayuran, buah buahan, biofarmaka dan tanaman hias yang diambil hasilnya/dipanen pada periode pelaporan.
 8. Produksi hortikultura adalah hasil menurut bentuk produk dari setiap tanaman sayuran, buahbuahan, biofarmaka dan tanaman hias yang diambil berdasarkan luas yang dipanen/ tanaman yang menghasilkan pada bulan/ triwulan.
6. *Ornamental plants are plants which have a beauty value, either in shape, colour of leaf or crown of flower, and they are often used as a yard decorator.*
 7. *Harvested area of horticulture is area which vegetable, fruit, medicinal and ornamental plant of crop harvested during the period of report.*
 8. *Horticulture production is the standard production quantity form of vegetable, fruit, medicinal and ornamental plant based on harvested area/the number of production plants reported monthly/quarterly.*

ULASAN

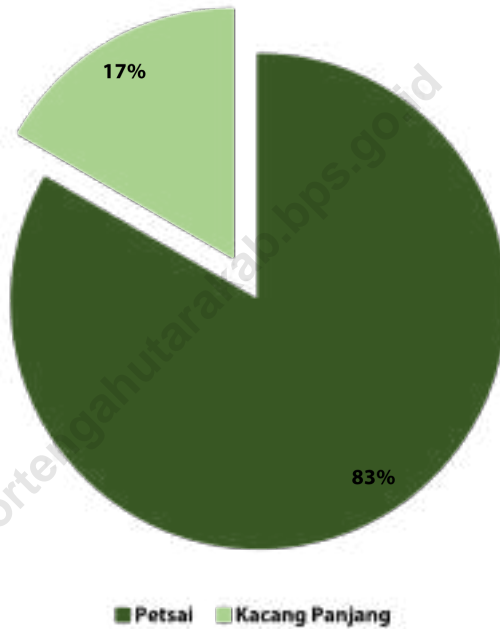
Dua tanaman sayuran dan buah-buahan semusim yang paling banyak diproduksi di Kecamatan Bikomi Tengah adalah petsai dan kacang panjang. Pada tahun 2023, produksi petsai mencapai 0,7 kuintal dengan luas lahan sebesar 0,7 ha.

Sementara itu, untuk tanaman biofarmaka, tanaman hias, dan sayuran tahunan tidak diproduksi di Kecamatan Bikomi Tengah.

DESCRIPTION

The two seasonal vegetable and fruit crops that are most widely produced in Central Bikomi District are petai and long beans. In 2023, petai production will reach 0,7 quintals with a land area of 0,7 ha.

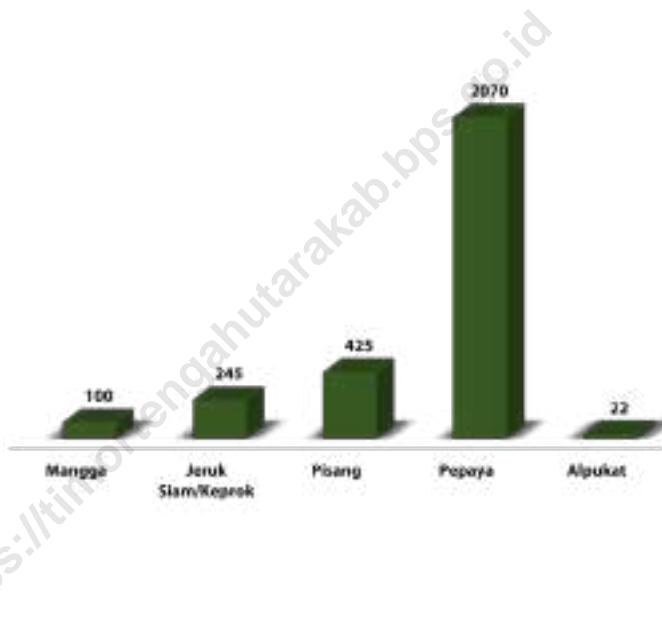
Meanwhile, biopharmaceutical plants, ornamental plants and annual vegetables are not produced in Bikomi Tengah District.



Sumber/Source : Badan Pusat Statistik, Statistik Pertanian Hortikultura SPH-SBS/BPS-Statistics Indonesia, *Agricultural Statistic for Horticulture SPH-SBS*

Gambar 5.1
Figures

Persentasi Produksi Tanaman Sayuran Semusim Menurut Jenis Tanaman di Kecamatan Bikomi Tengah, 2023
Percentage of Production of Seasonal Vegetables by Kind of Plant in Bikomi Tengah District, 2023



Sumber/Source : Badan Pusat Statistik, Statistik Pertanian Hortikultura SPH-SBS/BPS-Statistics Indonesia, *Agricultural Statistic for Horticulture SPH-SBS*

Gambar 5.2
Figures

Produksi Buah-Buahan Tahunan Menurut Jenis Tanaman di Kecamatan Bikomi Tengah (kuintal), 2020
Production of Annual Fruits by Kind of Plant in Bikomi Tengah District (quintal), 2020

Tabel 5.1
Table

Luas Panen Tanaman Sayuran dan Buah-buahan Semusim Menurut Jenis Tanaman di Kecamatan Bikomi Tengah (ha), 2020–2023
Harvested Area of Seasonal Vegetables and Fruits by Kind of Plant in Bikomi Tengah District (ha), 2020–2023

Jenis Tanaman Kind of Plants	2020	2021	2022	2023
(1)	(2)	(3)	(4)	(5)
Sayuran/Vegetables:				
Bawang Merah/ <i>Shallots</i>	-	-	-	-
Cabai Besar/TW/Teropong <i>Chili/Big Chili</i>	-	-	-	-
Cabai Keiting <i>Curly Chili</i>	-	-	-	...
Cabai Rawit <i>Chili/Cayenne Pepper</i>	-	-	-	-
Kentang/ <i>Potato</i>	-	-	-	-
Kubis/ <i>Cabbage</i>	-	-	-	-
Tomat/ <i>Tomato</i>	-	-	-	...
Bawang Putih/ <i>Garlic</i>	-	-	-	-
Petsai/ <i>Chinese Cabbage</i>	-	-	-	0,7
Kacang Panjang/ <i>Long Bean</i>	-	-	-	0,07
Buah–buahan/Fruits:				
Blewah/ <i>Cantaloupe</i>	-	-	-	-
Melon/ <i>Melon</i>	-	-	-	-
Semangka/ <i>Watermelon</i>	-	-	-	-
Stroberi/ <i>Strawberry</i>	-	-	-	-

Catatan/Note: -

Sumber/Source: Badan Pusat Statistik, Statistik Pertanian Hortikultura SPH-SBS/BPS-Statistics Indonesia, *Agricultural Statistic for Horticulture SPH-SBS*

Tabel 5.2
Table

Produksi Tanaman Sayuran dan Buah-buahan Semusim Menurut Jenis Tanaman di Kecamatan Bikomi Tengah (kuintal), 2020–2023
Production of Seasonal Vegetables and Fruits by Kind of Plant in Bikomi Tengah District (quintal), 2020–2023

Jenis Tanaman Kind of Plants	2020	2021	2022	2023
(1)	(2)	(3)	(4)	(5)
Sayuran/Vegetables:				
Bawang Merah/ Shallots	-	-	-	-
Cabai Besar/TW/Teropong Chili/Big Chili	-	-	-	-
Cabai Keiting Curly Chili	-	-	-	-
Cabai Rawit Chili/Cayenne Pepper	-	-	-	-
Kentang/Potato	-	-	-	-
Kubis/Cabbage	-	-	-	-
Tomat/Tomato	-	-	-	-
Bawang Putih/Garlic	-	-	-	-
Petsai/ Chinese Cabbage	-	-	-	0,7
Kacang Panjang/ Long Bean	-	-	-	0,14
Buah–buahan/Fruits:				
Blewah/ Cantaloupe	-	-	-	-
Melon/ Melon	-	-	-	-
Semangka/ Watermelon	-	-	-	-
Stroberi/ Strawberry	-	-	-	-

Catatan/Note: ...

Sumber/Source: Badan Pusat Statistik, Statistik Pertanian Hortikultura SPH-SBS/BPS-Statistics Indonesia, Agricultural Statistic for Horticulture SPH-SBS

Tabel
Table 5.3

**Luas Panen Tanaman Biofarmaka Menurut Jenis Tanaman
di Kecamatan Bikomi Tengah (m²), 2020–2023**
**Harvested Area of Medicinal Plants by Kind of Plant in
Bikomi Tengah District (m²), 2020–2023**

Jenis Tanaman Kind of Plants	2020	2021	2022	2023
(1)	(2)	(3)	(4)	(5)
Jahe/Ginger	-	-	-	-
Laos/Lengkuas/Galanga	-	-	-	-
Kencur/East Indian Galangal	-	-	-	-
Kunyit/Turmeric	-	-	-	-
Jeruk Nipis/ Lime	-	-	-	-
Serai/ Lemongrass	-	-	-	-

Catatan/Note: -

Sumber/Source: Badan Pusat Statistik, Statistik Pertanian Hortikultura SPH-TBF/BPS-Statistics Indonesia, Agricultural Statistic for Horticulture SPH-TBF

Tabel 5.4 **Produksi Tanaman Biofarmaka Menurut Jenis Tanaman di Kecamatan Bikomi Tengah (kg), 2020–2023**
Table **Production of Medicinal Plants by Kind of Plant in Bikomi Tengah District (kg), 2020–2023**

Jenis Tanaman Kind of Plants	2020	2021	2022	2023
(1)	(2)	(3)	(4)	(5)
Jahe/ <i>Ginger</i>	-	-	-	-
Laos/ <i>Lengkuas/Galanga</i>	-	-	-	-
Kencur/ <i>East Indian Galangal</i>	-	-	-	-
Kunyit/ <i>Turmeric</i>	-	-	-	-
Jeruk Nipis/ <i>Lime</i>	-	-	-	-
Serai/ <i>Lemongrass</i>	-	-	-	-

Catatan/Note: -

Sumber/Source: Badan Pusat Statistik, Statistik Pertanian Hortikultura SPH-TBF/BPS-Statistics Indonesia, Agricultural Statistic for Horticulture SPH-TBF

Tabel
Table 5.5

**Luas Panen Tanaman Hias Menurut Jenis Tanaman di
Kecamatan Bikomi Tengah (m²), 2020–2023**
**Harvested Area of Ornamental Plants by Kind of Plant in
Bikomi Tengah District (m²), 2020–2023**

Jenis Tanaman Kind of Plants	2020	2021	2022	2023
(1)	(2)	(3)	(4)	(5)
Anggrek Pot/Pot Orchid	-	-	-	-
Anggrek Potong/Cut Orchid	-	-	-	-
Krisan/Chrysantemum	-	-	-	-
Mawar/Rose	-	-	-	-
Sedap Malam/Tuberose	-	-	-	-
Melati/Jasmine	-	-	-	-
Sri Rejeki/Aglaonema	-	-	-	-

Catatan/Note: -

Sumber/Source: Badan Pusat Statistik, Statistik Pertanian Hortikultura SPH-TH/BPS-Statistics Indonesia, Agricultural Statistik for Horticulture SPH-TH

Tabel 5.6 **Produksi Tanaman Hias Menurut Jenis Tanaman di Kecamatan Bikomi Tengah (tangkai), 2020–2023**
Table **Production of Ornamental Plants by Kind of Plant n Bikomi Tengah District (stalks), 2020–2023**

Jenis Tanaman Kind of Plants	2020	2021	2022	2023
(1)	(2)	(3)	(4)	(5)
Anggrek Pot/Pot Orchid	-	-	-	-
Anggrek Potong/Cut Orchid	-	-	-	-
Krisan/Chrysantemum	-	-	-	-
Mawar/Rose	-	-	-	-
Sedap Malam/Tuberose	-	-	-	-
Melati/ Jasmine	-	-	-	-
Sri Rejeki/ Aglaonema	-	-	-	-

Catatan/Note: -

Sumber/Source: Badan Pusat Statistik, Statistik Pertanian Hortikultura SPH-TH/BPS-Statistics Indonesia, Agricultural Statistik for Horticulture SPH-TH

Tabel 5.7
Table

Produksi Buah-Buahan dan Sayuran Tahunan Menurut Jenis Tanaman di Kecamatan Bikomi Tengah (kuintal), 2020–2023
Production of Annual Fruits and Vegetables by Kind of Plant in Bikomi Tengah District (quintal), 2020–2023

Jenis Tanaman <i>Kind of Plants</i>	2020	2021	2022	2023
(1)	(2)	(3)	(4)	(5)
Buah–Buahan/Fruits:				
Mangga/ <i>Mango</i>	100,00	-	-	-
Durian/ <i>Durian</i>	-	-	-	-
Jeruk Siam/ <i>Keprok/Orange/Tangerine</i>	245,00	-	-	-
Pisang/ <i>Banana</i>	425,00	-	-	-
Pepaya/ <i>Papaya</i>	2070,00	-	-	-
Salak/ <i>Snakefruit</i>	-	-	-	-
Alpukat/ <i>Avocado</i>	22,00	-	-	-
Nenas/ <i>Pineapple</i>	-	-	-	-
Sayuran/Vegetables:				
Jengkol/ <i>Dogfruit</i>	-	-	-	-

Catatan/*Note*: -

Sumber/*Source*: Badan Pusat Statistik, Statistik Pertanian Hortikultura SPH-BST/BPS-Statistics Indonesia, *Agricultural Statistic for Horticulture SPH-BST*

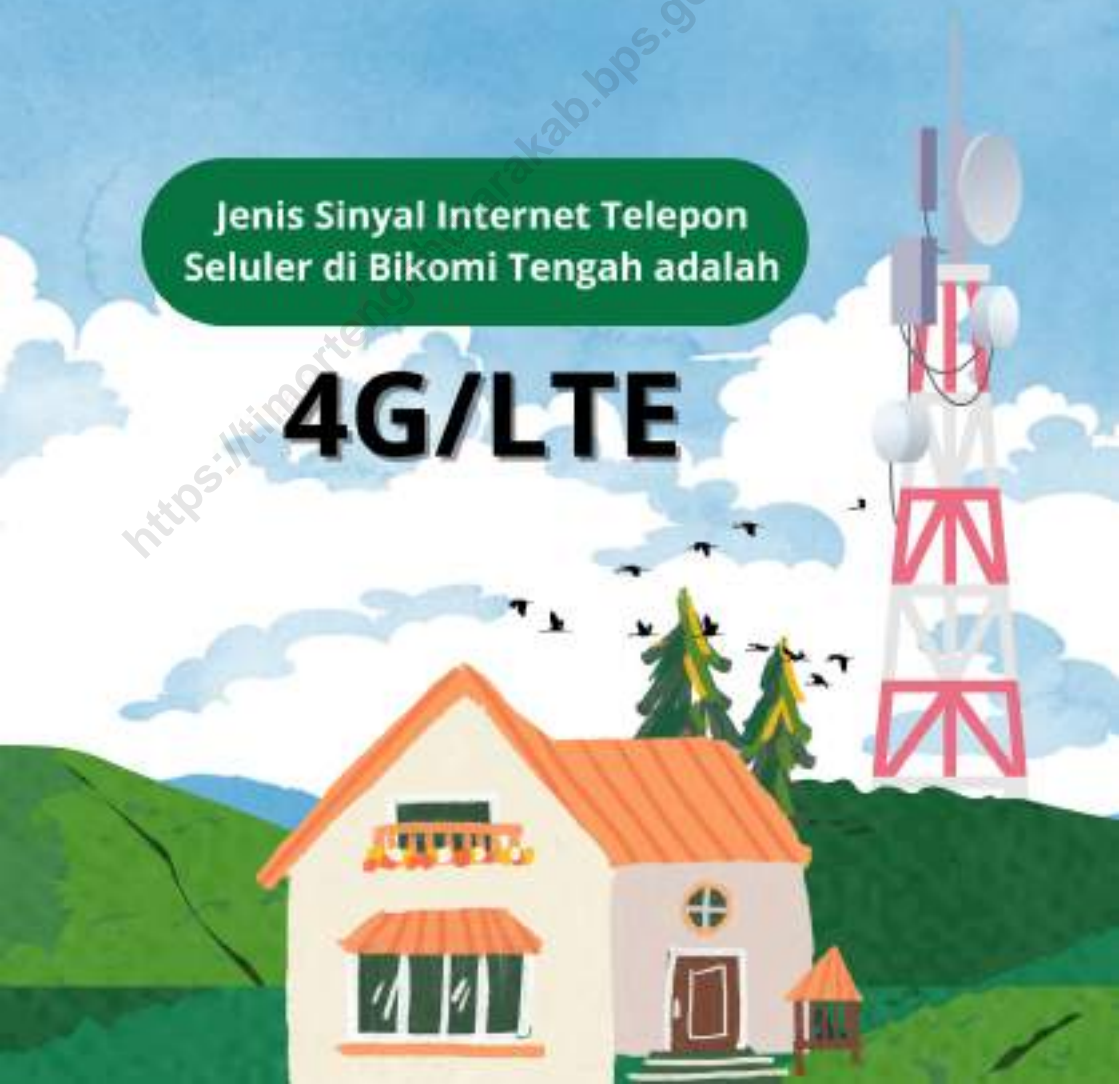
06

**PARIWISATA, TRANSPORTASI, DAN KOMUNIKASI
TOURISM, TRANSPORTATION, AND COMMUNICATION**

Jenis Sinyal Internet Telepon
Seluler di Bikomi Tengah adalah

4G/LTE

<https://kimortek.kab.bps.go.id>



PENJELASAN TEKNIS**TECHNICAL NOTES****Pariwisata****Tourism**

1. Akomodasi ialah suatu usaha yang menggunakan suatu bangunan atau sebagian bangunan yang disediakan secara khusus dan setiap orang yang menginap, makan serta memperoleh pelayanan dan fasilitas lainnya dengan pembayaran. Akomodasi dibedakan antara hotel dan akomodasi lainnya. Ciri khusus dari hotel adalah mempunyai restoran yang di bawah manajemen hotel tersebut.
 2. Hotel yaitu hotel yang telah memenuhi persyaratan yang telah ditentukan seperti persyaratan fisik, bentuk pelayanan yang diberikan, kualifikasi tenaga kerja, jumlah kamar dan lainnya. Hotel tidak berbintang yaitu hotel yang tidak memenuhi persyaratan yang telah ditentukan.
 3. Penginapan adalah jenis akomodasi yang mempergunakan sebagian atau keseluruhan bangunan untuk jasa pelayanan penginapan bagi umum, biasanya tanpa fasilitas pelayanan makan minum yang dikelola secara komersial dengan izin usaha bukan hotel. Contoh: hostel, motel, losmen, wisma.
1. *An accommodation is an establishment using a building or a part of any person to stay eat and obtain service and other facilities. Accommodation is segregated into hotel and other distinguish between the hotel and other accommodation. The special characteristic of a hotel is having a restaurant under the hotel management*
 2. *Hotel is accomodation type utilizing some of or overall of building for the service of lodging, serve food and beverage and also other service (like restaurant, laundryman, etc) for public society managed commercially with the enterprise permit as hotel. previously mentioned..*
 3. *Lodging is accomodation type utilizing some of or overall of building for the service of lodging or public, usually without service facility eat to drink managed commercially with the enterprise permit non hotel. Follow the example of the; hostel, motel, losmen, wisma*

Komunikasi

1. Kantor Pos adalah tempat pemberi pelayanan komunikasi tertulis dan atau surat elektronik, layanan paket, layanan logistik, layanan transaksi keuangan, dan layanan keagenan pos untuk kepentingan umum. Rumah pos berfungsi sama seperti kantor pos dan kantor pos pembantu, bedanya rumah pos biasanya terletak di daerah terpencil.
2. Menara telepon seluler (BTS) adalah menara radio tetap di jaringan seluler apa pun. BTS menghubungkan perangkat seluler ke jaringan. Menara ini mengirim dan menerima sinyal radio ke perangkat seluler dan mengubahnya menjadi sinyal digital yang diteruskan di jaringan untuk dirutekan ke terminal lain di jaringan atau ke Internet.

Transportasi

1. Kendaraan Bermotor adalah kendaraan yang digerakkan oleh peralatan teknik yang ada pada kendaraan itu. biasanya digunakan untuk angkutan orang dan atau barang di atas jalan raya selain kendaraan yang berjalan diatas rel. Kendaraan bermotor yang dicatat adalah semua jenis, kendaraan kecuali milik TNI/ Polri dan Korp Diplomatik.

Communication

1. *Post Office is a service provider facility of written communication and or electronic mail, parcel service, logistics services, financial transaction services, and postal services to the public. Postal house has the same function as the post office and subsidiary of post office, the difference is that postal house is usually located in remote areas.*
2. *Base transceiver station (BTS) is a fixed radio transceiver in any mobile network. The BTS connects mobile devices to the network. It sends and receives radio signals to mobile devices and converts them to digital signals that it passes on the internetvehicles with no more than eight seats, excluding seat for driver, it can be with or without hoot.*

Transportation

1. *A Motorcycle Vehicle is a vehicle driven by the engineering equipment present on that vehicle. usually used for the transportation of people and or goods on the road in addition to vehicles running on rails. The motor vehicles recorded are of all types, except those of the TNI / Polri and the Diplomatic Corps.*

2. Jalan adalah jalan dalam bentuk apapun yang terbuka untuk lalu lintas kendaraan umum. Data yang disajikan dalam publikasi ini adalah semua jalan di Indonesia baik di bawah wewenang pemerintah pusat maupun daerah baik provinsi maupun kabupaten
2. *A road is a road of any kind that is open to public vehicular traffic. The data presented in this publication are all roads in the country both under the authority of the central and local governments of both provinces and districts.*

<https://timortengahutarakab.bps.go.id>

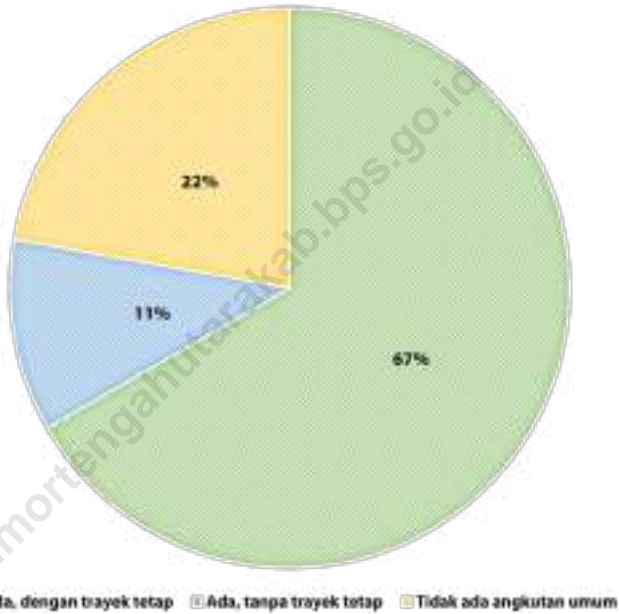
ULASAN

Sebagian besar jalan antar desa di Kecamatan Bikomi Tengah adalah jalan yang aspal/beton yang masih dapat dilalui oleh kendaraan beroda empat atau lebih sepanjang tahun dengan jalur darat. Namun, ada 1 desa yang tidak dapat dilalui ketika musim hujan, yaitu Desa Sono.

DESCRIPTION

Most of the inter-village roads in Bikomi Tengah District are asphalt/concrete which can still be passed by four or more wheeled vehicles throughout the year by land. However, there are 1 village that cannot be passed during the rainy season, the village is Sono.

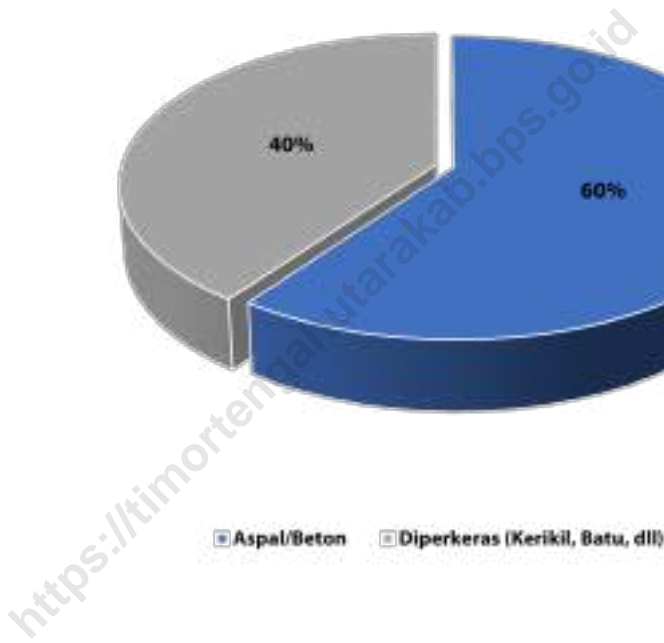
<https://timortengahutarakab.bps.go.id>



Sumber/Source : Kantor Kecamatan Bikomi Tengah/ Bikomi Tengah District Office

Gambar 6.1
Figures

Persentase Keberadaan Angkutan Umum Antar Desa di Kecamatan Bikomi Tengah, 2023
Inter-Villages/Kelurahan Transportation Infrastructure and Percentage of the Presence of Inter-Village Public Transportation in Bikomi Tengah District, 2023



Sumber/Source : Kantor Kecamatan Bikomi Tengah/ *Bikomi Tengah District Office*

Gambar 6.2
Figures

Persentase Jenis Permukaan Jalan Darat Terluas di Kecamatan Bikomi Tengah, 2023
Percentage of Type of The Widest Road Surface in Bikomi Tengah District, 2023

6.1 PARIWISATA TOURISM

Tabel 6.1.1 Jumlah Sarana Akomodasi Menurut Desa/Kelurahan dan Jenis Akomodasi di Kecamatan Bikomi Tengah, 2023
Number of Accomodation Facilities by Villages/Kelurahan and Type of Accomodation in Bikomi Tengah District, 2023

Desa/Kelurahan <i>Village/Kelurahan</i>	Hotel	Penginapan <i>Inn</i>
(1)	(2)	(3)
Nimasi	-	-
Kuanek	-	-
Buk	-	-
Oelbonak	-	-
Oenenu	-	-
Oenino	-	-
Oenenu Utara	-	-
Oenenu Selatan	-	-
Sono	-	-
Bikomi Tengah	-	-

Catatan/Note: -

Sumber/Source: Badan Pusat Statistik, Pendataan Potensi Desa (Podes)/BPS-Statistics Indonesia, *Village Potential Data Collecting*

6.2 TRANSPORTASI TRANSPORTATION

Tabel 6.2.1 Prasarana dan Sarana Transportasi Antardesa/Kelurahan Menurut Desa/Kelurahan di Kecamatan Bikomi Tengah, 2023
Inter-Villages/Kelurahan Transportation Infrastructure and Facilities by Villages/Kelurahan in Bikomi Tengah District, 2023

Desa/Kelurahan <i>Village/Kelurahan</i>	Jenis Prasarana Transportasi <i>Type of Transportation Infrastructure</i>	Keberadaan Angkutan Umum <i>Availability of Public Transportation</i>
(1)	(2)	(3)
Nimasi	Darat/ Land	Ada, dengan trayek tetap/ <i>Yes, with fixed route</i>
Kuanek	Darat/ Land	Ada, dengan trayek tetap/ <i>Yes, with fixed route</i>
Buk	Darat/ Land	Ada, tanpa trayek tetap/ <i>Yes, without fixed route</i>
Oelbonak	Darat/ Land	Tidak ada angkutan umum/ <i>None</i>
Oenenu	Darat/ Land	Tidak ada angkutan umum/ <i>None</i>
Oenino	Darat/ Land	Ada, dengan trayek tetap/ <i>Yes, with fixed route</i>
Oenenu Utara	Darat/ Land	Ada, dengan trayek tetap/ <i>Yes, with fixed route</i>
Oenenu Selatan	Darat/ Land	Ada, dengan trayek tetap/ <i>Yes, with fixed route</i>
Sono	Darat/ Land	Ada, dengan trayek tetap/ <i>Yes, with fixed route</i>

Lanjutan Tabel/*Continued Table* 6.2.1

Desa/Kelurahan <i>Village/Kelurahan</i>	Jenis Permukaan Jalan Darat Terluas <i>Type of The Widest Road Surface</i>	Dapat Dilalui Kendaraan Bermotor Roda 4 atau Lebih <i>Passable by Vehicle with 4 or more Wheels</i>
(1)	(4)	(5)
Nimasi	Aspal/Beton/ <i>Asphalt/ Concrete</i>	Sepanjang tahun/ <i>Throughout the year</i>
Kuanek	Aspal/Beton/ <i>Asphalt/ Concrete</i>	Sepanjang tahun/ <i>Throughout the year</i>
Buk	Diperkeras (Kerikil, Batu, dll)/ <i>Hardened (Gravel, Stone, etc.)</i>	Sepanjang tahun/ <i>Throughout the year</i>
Oelbonak	Aspal/Beton/ <i>Asphalt/ Concrete</i>	Sepanjang tahun/ <i>Throughout the year</i>
Oenenu	Aspal/Beton/ <i>Asphalt/ Concrete</i>	Sepanjang tahun/ <i>Throughout the year</i>
Oenino	Aspal/Beton/ A <i>sphalt/ Concrete</i>	Sepanjang tahun/ <i>Throughout the year</i>
Oenenu Utara	Aspal/Beton/ <i>Asphalt/ Concrete</i>	Sepanjang tahun/ <i>Throughout the year</i>
Oenenu Selatan	Diperkeras (Kerikil, Batu, dll)/ <i>Hardened (Gravel, Stone, etc.)</i>	Sepanjang tahun/ <i>Throughout the year</i>
Sono	Diperkeras (Kerikil, Batu, dll)/ <i>Hardened (Gravel, Stone, etc.)</i>	Sepanjang tahun kecuali saat kondisi tertentu/ <i>Throughout the year except certain times</i>

Catatan/Note: -

Sumber/Source: Kantor Kecamatan Bikomi Tengah/ *Bikomi Tengah District Office*

6.3 KOMUNIKASI COMMUNICATION

Tabel 6.2.2 Keberadaan Kantor Pos/Pos Pembantu/Rumah Pos, Pos Keliling, dan Perusahaan/Agen Jasa Ekspedisi Swasta Menurut Desa/Kelurahan di Kecamatan Bikomi Tengah, 2023
Number of Post Office/Subsidiary of Post Office, Mobile Portal Service, Private Expedition Service Company by Villages/Kelurahan in Bikomi Tengah District, 2023

Desa/Kelurahan Village/Kelurahan	Kantor Pos/Pos Pembantu/Rumah Pos Post Office/Subsidiary of Post Office	Pos Keliling Mobile Portal Service	Perusahaan/Agen Jasa Ekspedisi Swasta Private Expedition Service Company
(1)	(2)	(3)	(4)
Nimasi	Tidak Ada/ None	Tidak Ada/ None	Tidak Ada/ None
Kuanek	Tidak Ada/ None	Tidak Ada/ None	Tidak Ada/ None
Buk	Tidak Ada/ None	Tidak Ada/ None	Tidak Ada/ None
Oelbonak	Tidak Ada/ None	Tidak Ada/ None	Tidak Ada/ None
Oenenu	Tidak Ada/ None	Tidak Ada/ None	Tidak Ada/ None
Oenino	Tidak Ada/ None	Tidak Ada/ None	Tidak Ada/ None
Oenenu Utara	Tidak Ada/ None	Tidak Ada/ None	Tidak Ada/ None
Oenenu Selatan	Tidak Ada/ None	Tidak Ada/ None	Tidak Ada/ None
Sono	Tidak Ada/ None	Tidak Ada/ None	Tidak Ada/ None
Bikomi Tengah	Tidak Ada/ None	Tidak Ada/ None	Tidak Ada/ None

Catatan/Note: -

Sumber/Source: Kantor Kecamatan Bikomi Tengah/ Bikomi Tengah District Office

Tabel
Table 6.3.1

Jumlah Menara Telepon seluler dan Operator Layanan Komunikasi Telepon Seluler Menurut Desa/Kelurahan di Kecamatan Bikomi Tengah, 2023
Number of Base Transceiver Station (BTS) and Cellular Phone Communication Service Operators by Villages/ Kelurahan in Bikomi Tengah District, 2023

Desa/Kelurahan Village/Kelurahan	Jumlah Menara Telepon seluler Number of Base Transceiver Station (BTS)	Jumlah Operator Layanan Komunikasi Telepon Seluler Cellular Phone Communication Service Operators
(1)	(2)	(3)
Nimasi	-	2
Kuanek	1	2
Buk	1	2
Oelbonak	-	2
Oenenu	-	2
Oenino	-	2
Oenenu Utara	1	2
Oenenu Selatan	-	2
Sono	-	2
Bikomi Tengah	3	2

Catatan/Note: -

Sumber/Source: Kantor Kecamatan Bikomi Tengah/ *Bikomi Tengah District Office*

Tabel
Table 6.3.2

Kekuatan Sinyal Telepon Seluler dan Jenis Sinyal Internet Telepon Seluler Menurut Desa/Kelurahan di Kecamatan Bikomi Tengah, 2023
The Strenght of Cellular Phone Signal by Villages/Kelurahan in Bikomi Tengah District, 2023

Desa/Kelurahan Village/Kelurahan	Kekuatan Sinyal Telepon Seluler <i>The Strenght of Cellular Phone Signal</i>	Jenis Sinyal Internet Telepon Seluler <i>Type of Cellular Phone Signal</i>
(1)	(2)	(3)
Nimasi	Kuat/ <i>Strong</i>	4G/ LTE
Kuanek	Kuat/ <i>Strong</i>	4G/ LTE
Buk	Kuat/ <i>Strong</i>	4G/ LTE
Oelbonak	Kuat/ <i>Strong</i>	4G/ LTE
Oenenu	Kuat/ <i>Strong</i>	4G/ LTE
Oenino	Kuat/ <i>Strong</i>	4G/ LTE
Oenenu Utara	Kuat/ <i>Strong</i>	4G/ LTE
Oenenu Selatan	Kuat/ <i>Strong</i>	4G/ LTE
Sono	Kuat/ <i>Strong</i>	4G/ LTE
Bikomi Tengah	Kuat/ <i>Strong</i>	4G/ LTE

Catatan/Note:

Sumber/Source: Kantor Kecamatan Bikomi Tengah/ *Bikomi Tengah District Office*

07

PERBANKAN, KOPERASI, DAN PERDAGANGAN
BANKING, COOPERATIVE, AND TRADE

JUMLAH TOKO/ WARUNG/ KELONTONG
DI KECAMATAN BIKOMI TENGAH

101 TOKO

An illustration of a small, rustic wooden shop with a thatched roof. The shop has a counter with various items on it, including bottles, cans, and boxes. There are shelves behind the counter displaying more goods. In front of the shop, there are three colorful stools (red, green, and blue). The background is a solid red color with a white cloud-like shape containing the text '101 TOKO'. A watermark 'sultimone.com' and 'www.bps.go.id' is visible across the image.

PENJELASAN TEKNIS**Perbankan**

1. Bank umum adalah bank yang dapat memberikan jasa dalam proses pembayaran. Usaha dari bank umum adalah menghimpun dana masyarakat dalam bentuk giro, deposito berjangka, sertifikat deposito dan tabungan serta menyalurkan kredit. Bank umum mencakup bank umum pemerintah maupun swasta.
2. Bank Perkreditan Rakyat (BPR) adalah bank yang menerima simpanan dalam bentuk deposito berjangka, tabungan, atau bentuk lain yang disamakan dengan itu, menyalurkan dana dalam bentuk kredit kepada masyarakat yang membutuhkan.

Koperasi

1. Koperasi adalah badan usaha yang beranggotakan orang seorang atau badan hukum koperasi dengan melandaskan kegiatannya berdasarkan prinsip koperasi sekaligus sebagai gerakan ekonomi rakyat yang berdasarkan atas asas kekeluargaan.

Perdagangan

1. Pasar Bangunan Permanen adalah pasar yang menggunakan

TECHNICAL NOTES**Banking**

1. *Commercial banks are banks that can provide services in the payment process. The business of commercial banks is to collect public funds in the form of demand deposits, time deposits, certificates of deposit and savings and to channel credit. Commercial banks include government and private commercial banks.*
2. *Rural Banks are banks that accept deposits in the form of time deposits, savings, or other equivalent forms, channeling funds in the form of credit to people in need.*

Cooperation

1. *Cooperation is an establishment whose members are people or establishments with legal status of cooperative and its activities are based on people economic movement and familiarity.*

Trade

1. *Market with permanent building is market using building with the*

bangunan dengan unsur-unsur lantai semen atau tegel, tiang besi atau kayu, atap seng atau genteng atau sirap, baik berdinding maupun tidak.

elements of cement floor, pillar, of iron or wood, roof of zinc or tile or sirap, have wall or not.

- | | |
|--|---|
| <p>2. Pasar Bangunan Tidak Permanen adalah pasar yang tidak berada dalam bangunan atau pasar yang tidak memiliki unsur-unsur lantai, tiang, atap, dan dinding.</p> | <p>2. <i>Market with Non-Permanent Building is market which not stay inside a building or market which not own the elements of floor, pillar, roof, and wall.</i></p> |
| <p>3. Toko adalah bangunan yang berfungsi sebagai tempat usaha untuk menjual barang kebutuhan sehari-hari secara eceran, tidak memiliki sistem pelayanan mandiri, dikelola oleh satu penjual.</p> | <p>3. <i>Shop is a building/place to sell everyday's goods at retail, which do not have self-service system and managed by one seller.</i></p> |
| <p>4. Kedai Makan adalah usaha yang menjual makanan dan minuman siap saji yang dijual dibangunan yang tetap dengan ciri pembeli tidak dikenakan pajak.</p> | <p>4. <i>Booth/beverage eatery is businesses that sell fast food and drinks in a permanent building and buyers are not taxed.</i></p> |
| <p>5. Rumah Makan/Warung Makan adalah jenis usaha yang menyediakan jasa pangan yang pengolahan makanannya bisa dilakukan di luar rumah makan yang memiliki ciri pembeli tidak dikenakan pajak.</p> | <p>5. <i>Foodstall is a place that provides food service where its food processing canbe done outside the facility and buyer are not taxed.</i></p> |

ULASAN

Sarana perdagangan di Kecamatan Bikomi Tengah hanya terdiri dari 101 toko/warung/kelontong.

DESCRIPTION

Trading facilities in Bikomi Tengah District only consist of 101 shops/stalls/grocery stores.

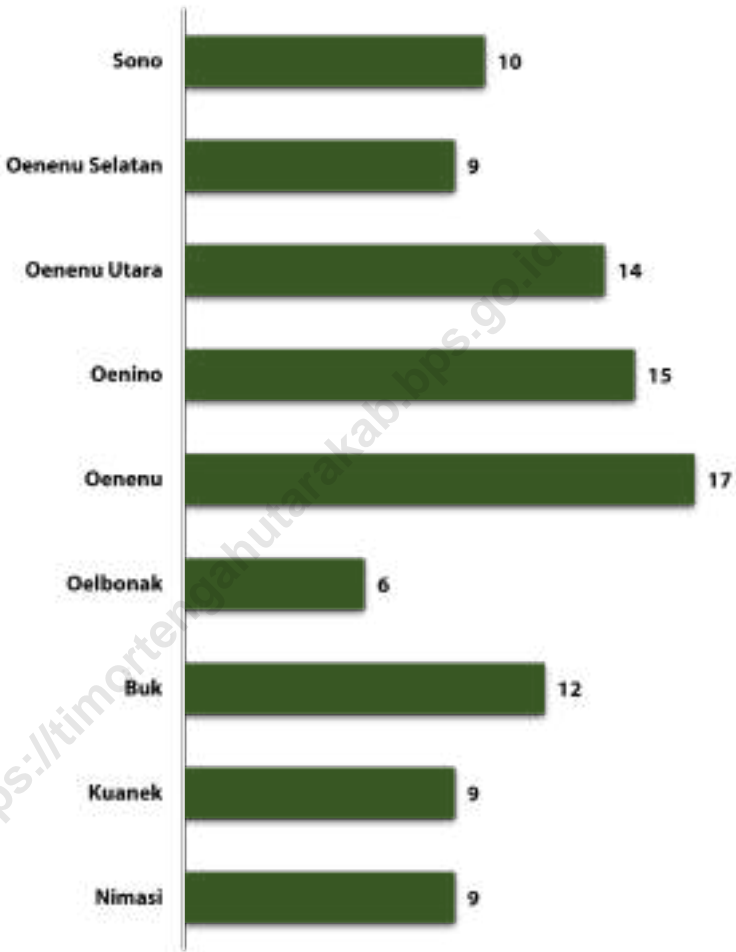
<https://timortengahutarakab.bps.go.id>



Sumber/Source : Kantor Kecamatan Bikomi Tengah / Bikomi Tengah District Office

Gambar 7.1
Figures

Banyaknya Industri Mikro Kecil Menurut Jenis Produk di Kecamatan Bikomi Tengah, 2023
Number of Micro and Small Industries by Product Type in Bikomi Tengah District, 2023



Sumber/Source : Kantor Kecamatan Bikomi Tengah/ *Bikomi Tengah District Office*

Gambar 7.2
Figures

Banyaknya Toko/ Warung/ Kelontong di Kecamatan Bikomi Tengah, 2023
Number of Shops/ Stalls/ Grocery in Bikomi Tengah District, 2023

Tabel 7.1
Table

Banyaknya Sarana Lembaga Keuangan Bank Menurut Desa/Kelurahan dan Jenis Bank di Kecamatan Bikomi Tengah, 2023
Number of Bank by Villages/Kelurahan and Type of Bank in Bikomi Tengah District, 2023

Desa/Kelurahan Village/Kelurahan	Bank Umum Pemerintah Government Bank	Bank Umum Swasta Private Bank	Bank Perkreditan Rakyat (BPR) Rural Bank
(1)	(2)	(3)	(4)
Nimasi	-	-	-
Kuanek	-	-	-
Buk	-	-	-
Oelbonak	-	-	-
Oenenu	-	-	-
Oenino	-	-	-
Oenenu Utara	-	-	-
Oenenu Selatan	-	-	-
Sono	-	-	-
Bikomi Tengah	-	-	-

Catatan/Note:

Sumber/Source: Kantor Kecamatan Bikomi Tengah/ *Bikomi Tengah District Office*

Tabel 7.2
Table

**Banyaknya Koperasi Aktif Menurut Menurut Desa/
Kelurahan dan Jenis Koperasi di Kecamatan Bikomi
Tengah, 2023**
*Number of Cooperative by Villages/Kelurahan and Type of
Cooperative in Bikomi Tengah District, 2023*

Desa/Kelurahan <i>Village/Kelurahan</i>	Koperasi Unit Desa (KUD) <i>Village Cooperative Unit</i>	Koperasi Industri Kecil dan Kerajinan Rakyat (Kopinkra) <i>Small Industry and Citizen Handicraft Cooperative</i>
(1)	(2)	(3)
Nimasi	-	-
Kuanek	-	-
Buk	-	-
Oelbonak	-	-
Oenenu	-	-
Oenino	-	-
Oenenu Utara	-	-
Oenenu Selatan	-	-
Sono	-	-
Bikomi Tengah	-	-

Lanjutan Tabel/*Continued Table 7.2*

Desa/Kelurahan Village/Kelurahan	Koperasi Simpan Pinjam (Kospin) Savings and Loan Cooperative	Koperasi Lainnya Other Cooperative
(1)	(4)	(5)
Nimasi	-	-
Kuanek	-	-
Buk	-	-
Oelbonak	-	-
Oenenu	-	-
Oenino	-	-
Oenenu Utara	-	-
Oenenu Selatan	-	-
Sono	-	-
Bikomi Tengah	-	-

Catatan/*Note:*Sumber/*Source:* Kantor Kecamatan Bikomi Tengah/ *Bikomi Tengah District Office*

Tabel
Table 7.3

Banyaknya Sarana Perdagangan Menurut Desa/Kelurahan dan Jenis Sarana Perdagangan di Kecamatan Bikomi Tengah, 2023
Number of Trade Facilities by Villages/Kelurahan and Type of Trade Facilities in Bikomi Tengah District, 2023

Desa/Kelurahan Village/Kelurahan	Kelompok Pertokoan Shopping Complexs	Pasar dengan Bangunan Permanen Markets in Permanent Building	Pasar dengan Bangunan Semi Permanen Market in Semi Permanent Building
(1)	(2)	(3)	(4)
Nimasi	-	-	-
Kuanek	-	-	-
Buk	-	-	-
Oelbonak	-	-	-
Oenenu	-	-	-
Oenino	-	-	-
Oenenu Utara	-	-	-
Oenenu Selatan	-	-	-
Sono	-	-	-
Bikomi Tengah	-	-	-

Lanjutan Tabel/*Continued Table 7.3*

Desa/Kelurahan <i>Village/Kelurahan</i>	Pasar tanpa Bangunan <i>Market without Permanent Building</i>	Mini Market/ Swalayan/ Supermarket <i>Mini Market/ Swalayan/ Supermarket</i>	Restoran/ Rumah Makan <i>Restaurant/ Food Stall</i>	Toko/ Warung/ Kelontong <i>Shop/Stall/ Grocery</i>
(1)	(5)	(6)	(7)	(8)
Nimasi	-	-	-	9
Kuanek	-	-	-	9
Buk	-	-	-	12
Oelbonak	-	-	-	6
Oenenu	-	-	-	17
Oenino	-	-	-	15
Oenenu Utara	-	-	-	14
Oenenu Selatan	-	-	-	9
Sono	-	-	-	10
Bikomi Tengah	-	-	-	101

Catatan/*Note*: -Sumber/*Source*: Kantor Kecamatan Bikomi Tengah/ *Bikomi Tengah District Office*

DAFTAR PUSTAKA/BIBLIOGRAPHY

- Direktorat Jenderal Hortikultura & Badan Pusat Statistik. 2022. *Pedoman Statistik Pertanian Hortikultura (SPH)*. Jakarta: Kementerian Pertanian.
- Direktorat Statistik Ketahanan Sosial. 2021. *Buku 3: Konsep dan Definisi Podes 2021*. Jakarta: Badan Pusat Statistik.
- Direktorat Statistik Ketahanan Sosial. 2024. *Buku 3: Pedoman Konsep dan Definisi Podes 2024*. Jakarta: Badan Pusat Statistik.
- Bidang Pelayanan Kesehatan. 2024. *Laporan Kinerja Tahunan Bidang Pelayanan Kesehatan Tahun 2022*. Timor Tengah Utara: Dinas Kesehatan.

<https://timortengahutarakab.bps.go.id>

ST2023
SENSUS PERTANIAN

BerAKHLAK
BerAKHLAK
BerAKHLAK

**#bangga
melayani
bangsa**

DATA

MENCERDASKAN BANGSA

Enlighten The Nation



**BADAN PUSAT STATISTIK
KABUPATEN TIMOR TENGAH UTARA**
BPS-STATISTICS OF TIMOR TENGAH UTARA REGENCY

Jl. Jend. Sudirman Kefamenanu-85613
Telp.: (0388) 31052 Fax.: (0388) 31052
Homepage: <http://timortengahutarakab.bps.go.id>, E-mail: bps5305@bps.go.id