




**BADAN PUSAT STATISTIK
KABUPATEN KUPANG**



2022

**KECAMATAN FATULEU
DALAM ANGKA**
*FATULEU SUBDISTRICT
IN FIGURES*

Katalog: 1102001.5303160



2022

**KECAMATAN FATULEU
DALAM ANGKA**

*FATULEU SUBDISTRICT
IN FIGURES*

KECAMATAN FATULEU DALAM ANGKA 2022

Fatuleu Subdistrict in Figures **2022**

ISSN: 2598-1730

No. Publikasi/*Publication Number*: 53030.2218

Katalog /*Catalog*: 1102001.5303160

Ukuran Buku/*Book Size*: 14,8 cm x 21 cm

Jumlah Halaman/*Number of Pages* : xxxiv + 152 hal/*pages*

Naskah/*Manuscript*:
BPS Kabupaten Kupang
BPS-Statistics of Kupang Regency

Penyunting/*Editor*:
BPS Kabupaten Kupang
BPS-Statistics of Kupang Regency

Gambar Kover/*Cover Design*:
Seksi Integrasi Pengolahan dan Diseminasi Statistik
Section of Integration Processing and Statistics Dissemination

Ilustrasi Kover/*Cover Illustration*:
Seksi Integrasi Pengolahan dan Diseminasi Statistik
Section of Integration Processing and Statistics Dissemination

Diterbitkan oleh/*Published by*:
©BPS Kabupaten Kupang/*BPS-Statistics of Kupang Regency*

Dicetak oleh/*Printed by*:
CV. Idea (Cetakan Pertama)
CV. Grace (Cetakan Kedua)

Dilarang mengumumkan, mendistribusikan, mengomunikasikan, dan/atau menggandakan sebagian atau seluruh isi buku ini untuk tujuan komersil tanpa izin tertulis dari Badan Pusat Statistik.
Prohibited to announce, distribute, communicate, and/or copy part or all of this book for commercial purpose without permission from BPS-Statistics Indonesia.

TIM PENYUSUN/TEAM MEMBERS

Pengarah/Director

Ir. Johanis Winand Tehusalawane

Penanggung Jawab/Persons in Charge

Ir. Johanis Winand Tehusalawane

Penyunting/Editors

Muhammad Suprpto, S. Tr. Stat.

Pengolah Data dan Penulis Naskah/Data Processing and Authors

Jema Tirana Fananda, A.Md.T

Penata Letak/Layout Designer

Muhammad Suprpto, S. Tr. Stat.

Gambar Kulit/Cover Designer

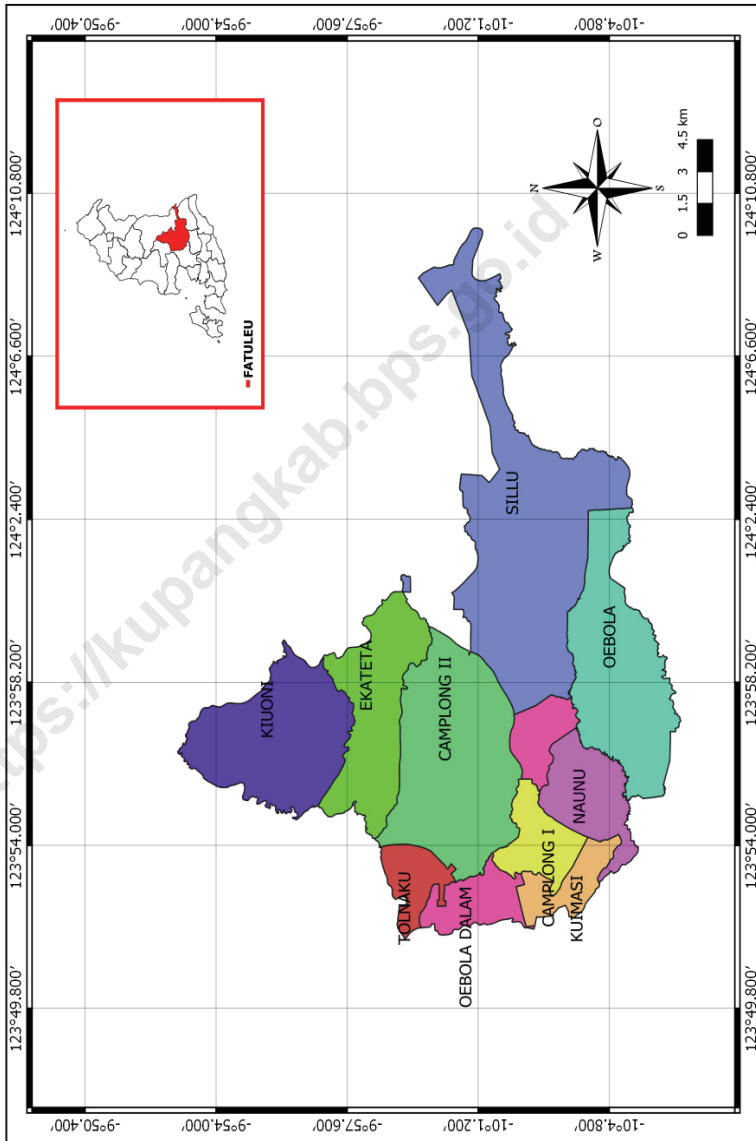
Muhammad Suprpto, S. Tr. Stat.

KONTRIBUTOR DATA/DATA CONTRIBUTOR

1. Badan Pusat Statistik/*BPS-Statistics Indonesia*
2. Dinas Kependudukan dan Pencacatan Sipil Kabupaten Kupang/*Population and Civil Disability Service In Kupang Regency*
3. Dinas Perikanan Kabupaten Kupang/ *Fishery Service of Kupang Regency*
4. Dinas Pertanian dan Ketahanan Pangan kabupaten kupang/ *State Agriculture and Food Security Service Of Kupang Regency*
5. Dinas Peternakan Kabupaten Kupang/ *Livestock Service of Kupang Regency*
6. KRPH Kecamatan Fatuleu/ *Fatuleu KRPH*
7. Polsek Kecamatan Fatuleu/ *Fatuleu District Pollice Office*
8. Kantor Desa di Kecamatan Fatuleu/*Village Office in Fatuleu Subdistrict*
9. Kantor Kecamatan Fatuleu/*Fatuleu Subdistrict Office*
10. Puskesmas Camplong/ *Camplong Health Center*
11. Data Pokok Pendidikan (DAPODIK)/ *Education Primary Data*

PETA WILAYAH KECAMATAN FATULEU

MAP OF FATULEU SUBDISTRICT



KEPALA BPS KABUPATEN KUPANG
CHIEF STATISTICIAN OF KUPANG REGENCY



JOHANIS WINAND TEHUSALAWANE



KATA PENGANTAR

Publikasi **Kecamatan Fatuleu Dalam Angka 2022** disusun berdasarkan data yang ada diperoleh dari berbagai instansi yang ada di Kecamatan Fatuleu dilengkapi data dari instansi di tingkat Kabupaten Kupang dan data dari BPS sendiri.

Publikasi ini diharapkan dapat memberikan gambaran umum mengenai keadaan Kecamatan Fatuleu kepada semua pengguna data, secara khusus pemerintah dalam merencanakan dan menetapkan program-program pembangunan di kecamatan ini.

Kami mengharapkan saran dari berbagai pihak untuk peningkatan kualitas publikasi ini di tahun-tahun berikutnya.

Akhirnya kami mengucapkan terima kasih kepada semua pihak yang telah membantu penyusunan publikasi ini.

Oelamasi, September 2022
Kepala Badan Pusat Statistik
Kabupaten Kupang

JOHANIS WINAND TEHUSALAWANE



PREFACE

*The publication of **Fatuleu Subdistrict in Figures 2022** is compiled based on existing data obtained from various institutions in Fatuleu District accompanied by institutions data at the Kupang Regency level and data from BPS itself.*

This publication is expected to provide an overview of the state of Fatuleu Regency to all data users, especially the government in planning and determining development programs in this subdistrict.

We really look forward to suggestions from various parties to improve the quality of this publication in the following years.

Finally, we would like to thank all those who have helped in the preparation of this publication

*Oelamasi , September 2022
Chief Statistician of
Kupang Regency*

JOHANIS WINAND TEHUSALAWANE

DAFTAR ISI / CONTENTS

	Halaman <i>Page</i>
Kata Pengantar/ <i>Preface</i>	xi
Daftar Isi/ <i>Contents</i>	xiii
Daftar Tabel/ <i>List of Tables</i>	xv
Daftar Gambar/ <i>List of Figures</i>	xxix
Daftar Singkatan/ <i>List of Abbreviations</i>	xxxiii
1. Geografi dan Iklim/ <i>Geography and Climate</i>	1
2. Pemerintahan/ <i>Government</i>	9
3. Penduduk dan Ketenagakerjaan/ <i>Population and Employment</i>	19
4. Sosial/ <i>Social</i>	33
5. Pertanian/ <i>Agriculture</i> ,	87
6. Industri dan Energi/ <i>Industry and Energy</i>	111
7. Perdagangan/ <i>Trade</i>	119
8. Transportasi, Komunikasi dan Pariwisata/ <i>Transportation, Communication and Tourism</i>	129
9. Keuangan dan Harga/ <i>Finances and Prices</i>	145

DAFTAR TABEL/LIST OF TABLES

Halaman
Page

1. GEOGRAFI DAN IKLIM/*GEOGRAPHY AND CLIMATE*

1.1 GEOGRAFI DAN IKLIM

GEOGRAPHY AND CLIMATE

- 1.1.1 Luas Daerah Menurut Kelurahan/Desa di Kecamatan Fatuleu, 2021
Total Area by Kelurahan/Village in Fatuleu Subdistrict, 2021 5
- 1.1.2 Jarak ke Ibukota Kecamatan dan Ibukota Kabupaten Menurut
Kelurahan/Desa di Kecamatan Fatuleu (Km), 2020
*Distance to the Subdistrict Capital and Regency Capital by Kelurahan/Village
in Fatuleu Subdistrict (Km), 2020* 6
- 1.1.3 Kondisi Permukaan Lahan Menurut Kelurahan/
Desa di Kecamatan Fatuleu, 2021
*Land Surface Condition by Kelurahan/Village in Fatuleu Subdistrict,
2021* 7

2. PEMERINTAHAN/*GOVERNMENT*

2.1 WILAYAH ADMINISTRATIF

ADMINISTRATIVE AREA

- 2.1.1 Jumlah Kepala Urusan, Dusun, Rukun Warga (RW) dan Rukun
Tetangga (RT) Menurut Kelurahan/Desa di Kecamatan Fatuleu, 2020
*Number of 'Kepala Urusan', 'Dusun', 'RW', and 'RT' by Kelurahan/Village in
Fatuleu Subdistrict, 2020* 13
- 2.1.2 Status Pemerintahan, Ibukota, dan Kategori Desa Menurut
Kelurahan/Desa di Kecamatan Fatuleu, 2020
*Government Status, Capital, and Village Category by Kelurahan/Village in
Fatuleu Subdistrict, 2020* 14

2.2 SUMBER DAYA MANUSIA

HUMAN RESOURCES

- 2.2.1 Jumlah Pegawai Negeri Sipil, TNI dan POLRI Menurut
Instansi dan Jenis Kelamin di Kecamatan Fatuleu, 2020
*Number of Civil Servants, TNI and POLRI by Institution and Sex in Fatuleu
Subdistrict, 2020* 15

2.2.2	Jumlah Penduduk Menurut Kelurahan/Desa dan Jenis Pekerjaan di Kecamatan Fatuleu, 2020 <i>Population by Kelurahan/Village and Employment in Fatuleu Subdistrict, 2020</i>	16
3.	PENDUDUK DAN KETENAGAKERJAAN/ POPULATION AND EMPLOYMENT	
3.1	PENDUDUK POPULATION	
3.1.1	Jumlah Penduduk Menurut Kelurahan/Desa di Kecamatan Fatuleu, 2021 <i>Number of Population by Kelurahan/Village in Fatuleu Subdistrict, 2021</i>	25
3.1.2	Rasio Jenis Kelamin, dan Kepadatan Penduduk di Kecamatan Fatuleu, 2020 dan 2021 <i>Population Sex Ratio, and Population Density in Fatuleu Subdistrict, 2020 and 2021</i>	26
3.1.3	Jumlah Keluarga dan Penduduk Menurut Kelurahan/Desa dan Kewarganegaraan di Kecamatan Fatuleu, 2021 <i>Number of Family and Population by Kelurahan/Village and Nationality in Fatuleu Subdistrict, 2021</i>	27
3.1.4	Jumlah Keluarga, Penduduk dan Rata-rata Anggota Keluarga Menurut Kelurahan/Desa di Kecamatan Fatuleu, 2021 <i>Number of Family, Population and Average Family Members by Kelurahan/Village in Fatuleu Subdistrict, 2021</i>	28
3.1.5	Jumlah Kelahiran dan Kematian Menurut Kelurahan/Desa dan Jenis Kelamin di Kecamatan Fatuleu, 2020 <i>Number of Birth and Death by Kelurahan/Village and Sex in Fatuleu Subdistrict, 2020</i>	29
3.1.6	Jumlah Penduduk Datang dan Pindah Menurut Kelurahan/Desa dan Jenis Kelamin di Kecamatan Fatuleu, 2020 <i>Number of Residents Coming and Moving by Kelurahan/Village and Sex in Fatuleu Subdistrict, 2020</i>	30
3.1.7	Jumlah Kepala Keluarga Menurut Kelurahan/Desa dan Status Perkawinan di Kecamatan Fatuleu, 2020	

Number of Householders by Kelurahan/Village and Marital Status in Fatuleu Subdistrict, 2020 31

4. SOSIAL/SOCIAL

4.1 PENDIDIKAN

EDUCATION

4.1.1 Jumlah Sekolah, Guru dan Murid Taman Kanak-Kanak Menurut Kelurahan/Desa di Kecamatan Fatuleu, 2021
Number of Schools, Teachers and Kindergarten Students by Kelurahan/Village in Fatuleu Subdistrict, 2021 37

4.1.2 Jumlah Sekolah, Guru dan Murid Sekolah Dasar (SD) Negeri Menurut Kelurahan/Desa di Kecamatan Fatuleu, 2021
Number of Schools, Teachers and Public Primary School Students by Kelurahan/Village in Fatuleu Subdistrict, 2021 38

4.1.3 Jumlah Sekolah, Guru dan Murid Sekolah Dasar (SD) Swasta Menurut Kelurahan/Desa di Kecamatan Fatuleu, 2021
Number of Schools, Teachers and Private Primary School Students by Kelurahan/Village in Fatuleu Subdistrict, 2021 39

4.1.4 Jumlah Peserta Ujian dan Lulus Ujian Sekolah Dasar (SD) Negeri dan Swasta Menurut Kelurahan/Desa di Kecamatan Fatuleu, 2021
Number of Exam Participants and Passed Public and Private Primary School Exam by Kelurahan/Village in Fatuleu Subdistrict, 2021 40

4.1.5 Jumlah Sekolah, Guru dan Murid Sekolah Menengah Pertama (SMP) Negeri Menurut Kelurahan/Desa di Kecamatan Fatuleu, 2021
Number of Schools, Teachers and Public Junior High School Students by Kelurahan/Village in Fatuleu Subdistrict, 2021 41

4.1.6 Jumlah Sekolah, Guru dan Murid Sekolah Menengah Pertama (SMP) Swasta Menurut Kelurahan/Desa di Kecamatan Fatuleu, 2021
Number of Schools, Teachers and Private Junior High School Students by Kelurahan/Village in Fatuleu Subdistrict, 2021 42

4.1.7 Jumlah Peserta Ujian dan Lulus Ujian Sekolah Menengah Pertama (SMP) Negeri dan Swasta Menurut Kelurahan/Desa di Kecamatan Fatuleu, 2021
Number of Exam Participants and Passed Public and Private Junior High School Exam by Kelurahan/Village in Fatuleu Subdistrict, 2021 43

4.1.8 Jumlah Sekolah, Guru dan Murid Sekolah Menengah Atas (SMA)

	Negeri Menurut Kelurahan/Desa di Kecamatan Fatuleu, 2021 <i>Number of Schools, Teachers and Public Senior High School Students by Kelurahan/Village in Fatuleu Subdistrict, 2021</i>	44
4.1.9	Jumlah Sekolah, Guru dan Murid Sekolah Menengah Atas (SMA) Swasta Menurut Kelurahan/Desa di Kecamatan Fatuleu, 2021 <i>Number of Schools, Teachers and Private Senior High School Students by Kelurahan/Village in Fatuleu Subdistrict, 2021</i>	45
4.1.10	Jumlah Peserta Ujian dan Lulus Ujian Sekolah Menengah Atas (SMA) Negeri dan Swasta Menurut Kelurahan/Desa di Kecamatan Fatuleu, 2021 <i>Number of Examinees and Passed Public and Private Senior High School Exam by Kelurahan/Village in Fatuleu Subdistrict, 2021</i>	46
4.1.11	Banyaknya Madrasah Ibtidaiyah (MI) Menurut Kelurahan/Desa di Kecamatan Fatuleu, 2021 <i>Number of Madrasah Ibtidaiyah (MI) by Kelurahan/Village in Fatuleu Subdistrict, 2021</i>	47
4.1.12	Banyaknya Madrasah Tsanawiyah (MTs) Menurut Kelurahan/Desa di Kecamatan Fatuleu, 2021 <i>Number of Madrasah Tsanawiyah (MTs) by Kelurahan/Village in Fatuleu Subdistrict, 2021</i>	48
4.1.13	Banyaknya Madrasah Aliyah (MA) Menurut Kelurahan/Desa di Kecamatan Fatuleu, 2021 <i>Number of Madrasah Aliyah (MA) by Kelurahan/Village in Fatuleu Subdistrict, 2021</i>	49
4.1.14	Banyaknya Sekolah Menengah Kejuruan (SMK) Menurut Kelurahan/Desa di Kecamatan Fatuleu, 2021 <i>Number of Vocational High Schools by Kelurahan/Village in Fatuleu Subdistrict, 2021</i>	50
4.1.15	Banyaknya Akademi/Perguruan Tinggi Menurut Kelurahan/Desa di Kecamatan Fatuleu, 2021 <i>Number of Academy/University by Kelurahan/Village in Fatuleu Subdistrict, 2021</i>	51
4.1.16	Kemudahan Untuk Mencapai Sarana Pendidikan Terdekat Bagi Kelurahan/Desa yang Tidak ada Sarana Pendidikan Menurut Kelurahan/Desa dan Jenjang Pendidikan di Kecamatan Fatuleu, 2021 <i>Ease of Reacing Nearby Educational Facility for Kelurahan/Village with no Educational Facility by Kelurahan/Village and Educational Level in Fatuleu</i>	

	<i>Subdistrict, 2021</i>	52
4.2	KESEHATAN	
	HEALTH	
4.2.1	Jumlah Sarana Kesehatan Menurut Kelurahan/ Desa di Kecamatan Fatuleu, 2021 <i>Number of Health Facilities by Kelurahan/Village in Fatuleu Subdistrict, 2021</i>	54
4.2.2	Jumlah Tenaga Kesehatan Menurut Kelurahan/ Desa di Kecamatan Fatuleu, 2021 <i>Number of Medical Personnel by Kelurahan/Village in Fatuleu Subdistrict, 2021</i>	56
4.2.3	Jumlah Posyandu, Kader Aktif, Dukun Bayi dan Dukun Patah Tulang Menurut Kelurahan/Desa di Kecamatan Fatuleu, 2021 <i>Number of Integrated Service Post, Active Cadre, Baby Shaman and Fracture Shaman by Kelurahan/Village in Fatuleu Subdistrict, 2021</i>	57
4.2.4	Jumlah Pasien Menurut Jenis Penyakit yang Dominan di Kecamatan Fatuleu, 2020 <i>Number of Patients by Types of Dominant Disease in Fatuleu Subdistrict, 2020</i>	58
4.2.5	Jumlah Akseptor KB Aktif (CU), Pasangan Usia Subur (PUS) dan Persentase CU Terhadap PUS Menurut Kelurahan/Desa di Kecamatan Fatuleu, 2020 <i>Number of Active Family Planning Acceptor, Couples of Reproductive Age and Percentage of CU to PUS By Kelurahan/Village in Fatuleu Subdistrict, 2020</i>	59
4.2.6	Jumlah Akseptor KB Aktif Menurut Kelurahan/Desa dan Metode Kontrasepsi yang Digunakan di Kecamatan Fatuleu, 2020 <i>Number of Active Family Planning Acceptors by Kelurahan/Village and Contraceptive Method in Fatuleu Subdistrict, 2020</i>	60
4.2.7	Jumlah Balita yang Mendapat Imunisasi Menurut Kelurahan/ Desa dan Jenis Imunisasi di Kecamatan Fatuleu, 2020 <i>Number of Toddlers who Received Immunization by Kelurahan/Village and Types of Immunization in Fatuleu Subdistrict, 2020</i>	61
4.2.8	Jumlah Ibu Hamil yang Mendapat Imunisasi Menurut Kelurahan/ Desa dan Jenis Imunisasi di Kecamatan Fatuleu, 2020 <i>Number of Pregnants who Received Immunization by Kelurahan/Village and</i>	

	Halaman Page
<i>Types of Immunization in Fatuleu Subdistrict, 2020</i>	62
4.2.9 Jumlah Kematian Bayi Usia 0 – 12 Bulan Menurut Kelurahan/Desa di Kecamatan Fatuleu, 2020 <i>Number of Infants Mortality Age 0-12 Months by Kelurahan/Village in Fatuleu Subdistrict, 2020</i>	63
4.2.10 Kemudahan Mencapai Sarana Kesehatan Terdekat Bagi Kelurahan/ Desa yang Tidak Ada Sarana Kesehatan Menurut Kelurahan/ Desa dan Jenis Sarana Kesehatan di Kecamatan Fatuleu, 2021 <i>Ease of Reacing Nearby Health Facilitiy for Kelurahan/Village with no Health Facilitiy by Kelurahan/Village and types of Health Facilities in Fatuleu Subdistrict, 2021</i>	64
4.2.11 Banyaknya Warga Penderita Gizi Buruk Menurut Kelurahan/ Desa di Kecamatan Fatuleu 2019 dan 2020 <i>Number of People with Malnutrition by Kelurahan/Village in Fatuleu Subdistrict, 2019 and 2020</i>	66
4.3 KRIMINAL CRIME	
4.3.1 Kasus Kriminal yang Terjadi Menurut Jenis dan Cara Penanganan Polisi di Kecamatan Fatuleu, 2020 <i>Criminal Cases Occurring by Type and Method of Police Handling in Fatuleu Subdistrict, 2020</i>	67
4.4 AGAMA RELIGION	
4.4.1 Jumlah Penduduk Menurut Kelurahan/Desa dan Agama di Kecamatan Fatuleu, 2020 <i>Number of Population by Kelurahan/Village and Religion in Fatuleu Subdistrict, 2020</i>	68
4.4.2 Jumlah Tempat Ibadah Menurut Kelurahan/Desa dan Agama di Kecamatan Fatuleu, 2021 <i>Number of Places of Worship by Kelurahan/Village and Religion in Fatuleu Subdistrict, 2021</i>	69
4.5 SOSIAL LAINNYA OTHER SOCIAL	
4.5.1 Jumlah Keluarga yang Menguasai/Memiliki Alat Komunikasi Menurut	

	Kelurahan/Desa dan Jenis Alat Komunikasi di Kecamatan Fatuleu, 2020 <i>Number of Family who Has Communication Devices by Kelurahan/Village and Type of Communication Equipment in Fatuleu Subdistrict, 2020 ...</i>	70
4.5.2	Jumlah Keluarga yang Menggunakan Air Menurut Kelurahan/Desa dan Sumbernya di Kecamatan Fatuleu, 2020 <i>Number of Family Using Water by Kelurahan/Village and Source in Fatuleu Subdistrict, 2020</i>	71
4.5.3	Jumlah Sumber Air Menurut Kelurahan/Desa dan Jenisnya di Kecamatan Fatuleu, 2020 <i>Number of Water Source by Kelurahan/Village and Type in Fatuleu Subdistrict, 2020</i>	72
4.5.4	Jumlah Keluarga Menurut Kelurahan/Desa dan Sumber Penerangan Utama di Kecamatan Fatuleu, 2021 <i>Number of Family by Kelurahan/Village and Main Lighting Source in Fatuleu Subdistrict, 2021</i>	73
4.5.5	Jumlah Keluarga yang Menggunakan Jamban/Kakus Menurut Kelurahan/Desa dan Status Kepemilikan di Kecamatan Fatuleu, 2020 <i>Number of Family Using Water Closet by Kelurahan/Village and Ownership Status in Fatuleu Subdistrict, 2020.....</i>	74
4.5.6	Jumlah Keluarga Menurut Desa dan Jenis Bangunan Tempat Tinggal di Kecamatan Fatuleu, 2020 <i>Number of Family by Village and Type of Residential Building in Fatuleu Subdistrict, 2020</i>	75
4.5.7	Banyaknya Kelurahan/Desa Menurut Sumber Air Minum Sebagian Besar Keluarga di Kecamatan Fatuleu, 2020 dan 2021 <i>Number of Kelurahan/Villages by Drinking Water Source by Most of Family in Fatuleu Subdistrict, 2021</i>	76
4.5.8	Banyaknya Kelurahan/Desa Menurut Penggunaan Fasilitas Tempat Buang Air Besar Sebagian Besar Keluarga di kecamatan Fatuleu, 2020 dan 2021 <i>Number of Kelurahan/Villages by Usage of Defection Facility by Most of Family in Fatuleu Subdistrict, 2020 and 2021</i>	77
4.5.9	Banyaknya Kejadian Bencana Alam Menurut Kelurahan/Desa dan Jenis Bencana Alam di Kecamatan Fatuleu, 2021 <i>Number of Natural Disasters by Kelurahan/Village and Types in Fatuleu Subdistrict, 2021</i>	78
4.5.10	Banyaknya Korban Jiwa Akibat Bencana Alam Menurut Kelurahan/	

	Desa dan Jenis Bencana Alam di Kecamatan Fatuleu, 2021 <i>Number of Victims of Natural Disasters by Kelurahan/Village and Types in Fatuleu Subdistrict, 2021</i>	81
4.5.11	Keberadaan Fasilitas/Upaya Antisipasi/Mitigasi Bencana Alam Menurut Kelurahan/Desa di Kecamatan Fatuleu, 2021 <i>The Existence of Natural Disaster Mitigation by Kelurahan/Village in Fatuleu Subdistrict, 2021</i>	84
4.5.12	Banyaknya Kelurahan/Desa Menurut Ketersediaan Fasilitas/Lapangan Olahraga di Kecamatan Fatuleu, 2021 <i>Number of Kelurahan/Village According to Availability of Sport Facilities in Fatuleu Subdistrict, 2021</i>	86
5.	PERTANIAN/AGRICULTURE	
5.1	TANAMAN BAHAN MAKANAN	
	FOODSTUFF PLANT	
5.1.1	Luas Panen, Rata-rata Produksi dan Produksi Tanaman Bahan Makanan Menurut Jenis Tanaman di Kecamatan Fatuleu, 2021 <i>Harvested Area, Average and Foodstuff Plants Production by types in Fatuleu Subdistrict, 2021</i>	92
5.1.2	Produksi Sayur-sayuran Menurut Jenis Sayuran di Kecamatan Fatuleu (kuintal), 2020 <i>Production of Vegetables by Kind of Plant in Fatuleu Subdistrict (quintal), 2020</i>	93
5.1.3	Produksi Buah-buahan Menurut Desa dan Jenis Buah di Kecamatan Fatuleu (kuintal), 2020 <i>Fruits Production by Kind of Plant in Fatuleu Subdistrict (quintal), 2020</i>	94
5.1.4	Jumlah Bendungan, Cekdam, Embung dan Tanggul Air Menurut Kelurahan/Desa di Kecamatan Fatuleu, 2020 <i>Number of Dams, Barrier Leveies, Retention Basin and Water Leveies by Kelurahan/Village in Fatuleu Subdistrict, 2020</i>	95
5.1.5	Luas Lahan Sawah Menurut Kelurahan/Desa dan Jenis Pengairan di Kecamatan Fatuleu (ha), 2021 <i>Paddy Field Area by Kelurahan/Village and Type of Irrigation in Fatuleu Subdistrict (ha), 2021</i>	96
5.2	PERKEBUNAN	

ESTATE CROPS

5.2.1	Luas (ha) dan Produksi Tanaman Perkebunan (ton) Menurut Jenis Tanaman di Kecamatan Fatuleu, 2020 <i>Plantation Crops Area (ha) and Production (ton) by tpe of Plants in Fatuleu Subdistrict, 2020</i>	97
-------	-------------------------------------------------------------------------------------------------------------------------------------------------------------------------------------------------------------------	----

5.3 KEHUTANAN

FORESTRY

5.3.1	Luas Kawasan Hutan Menurut Kelurahan/Desa dan Jenis Penguasaan Hutan di Kecamatan Fatuleu, 2020 (Ha) <i>Forest Area by Kelurahan/Village and Type of Forest Mastery in Fatuleu Subdistrict, 2020 (Ha)</i>	98
5.3.2	Produksi Hasil Hutan di Kecamatan Fatuleu, 2020 <i>Forest Production in Fatuleu Subdistrict, 2020</i>	99

5.4 PETERNAKAN

LIVESTOCK

5.4.1	Populasi Ternak Besar Menurut Kelurahan/Desa dan Jenis Ternak di Kecamatan Fatuleu, 2021 <i>Big Livestock Population by Kelurahan/Village and Kind of Livestock in Fatuleu Subdistrict, 2021</i>	100
5.4.2	Populasi Ternak Kecil Menurut Kelurahan/Desa dan Jenis Ternak di Kecamatan Fatuleu, 2021 <i>Small Livestock Population by Kelurahan/Village and Kind of Livestock in Fatuleu Subdistrict, 2021</i>	101
5.4.3	Populasi Unggas Menurut Kelurahan/ Desa dan Jenisnya di Kecamatan Fatuleu, 2021 <i>Poultry Population by Kelurahan/Village and Kind of Poultry in Fatuleu Subdistrict, 2021</i>	102

5.5 PERIKANAN

FISHERY

5.5.1	Produksi Perikanan Laut Menurut Jenis Ikan di Kecamatan Fatuleu (ton), 2021 <i>Marine Fishery Production by Kind of Fish in Fatuleu Subdistrict (ton), 2021</i>	103
5.5.2	Produksi Laut Non Ikan Menurut Jenisnya di	

	Kecamatan Fatuleu (ton), 2021 <i>Marine Non-Fish Production by Kind Non-Fish in Fatuleu Subdistrict (ton), 2021</i>	104
5.5.3	Jumlah Nelayan Menurut Kelurahan/Desa dan Jenisnya di Kecamatan Fatuleu, 2021 <i>Number of Fisherman by Kelurahan/Village and Work Status in Fatuleu Subdistrict, 2021</i>	105
5.5.4	Jumlah Perahu/Kapal Penangkap Ikan Menurut Jenisnya di Kecamatan Fatuleu, 2021 <i>Number of Marine Fishing Boats by Type of Boats in Fatuleu Subdistrict, 2021</i>	106
5.5.5	Jumlah Alat Penangkapan Ikan Menurut Jenisnya di Kecamatan Fatuleu, 2021 <i>Number of Marine Fishing Gear by Type of Fishing Gear in Fatuleu Subdistrict, 2021</i>	107
5.5.6	Produksi Perikanan Darat Menurut Tempat Pembudidayaan Ikan di Kecamatan Fatuleu (ton), 2021 <i>Production of Inland Fishery by Fish Farming Place in Fatuleu Subdistrict (ton), 2021</i>	108
5.5.7	Jumlah Petani Perikanan Darat Menurut Tempat Pembudidayaan di Kecamatan Fatuleu, 2021 <i>Number of Inland Fishery Farmers by Fish Farming Place in Fatuleu Subdistrict, 2021</i>	109
6.	INDUSTRI DAN ENERGI/ INDUSTRY AND ENERGY	
6.1	INDUSTRI DAN ENERGI INDUSTRY AND ENERGY	
6.1.1	Jumlah Industry Menurut Golongan Industri di Kecamatan Fatuleu, 2020 <i>Number of Industries by Industrial Class in Fatuleu Subdistrict, 2020</i>	114
6.1.2	Jumlah Industri, Tenaga Kerja dan Perkiraan Nilai Produksi Menurut Jenis Industri di Kecamatan Fatuleu, 2020 <i>Number of Industries, Workers and Estimated Production Value by Kind of Industry in Fatuleu Subdistrict, 2020</i>	115
6.1.3	Produksi Bahan Galian Golongan C (m ³) dan Retribusi (Rupiah) Menurut Jenisnya di Kecamatan Fatuleu, 2020	

	<i>Production of Class C Minerals (m³) and Retribution (Rupiah) by Kind of Minerals in Fatuleu Subdistrict, 2020</i>	116
6.1.4	Jumlah Pelanggan PDAM Menurut Kelurahan/ Desa di Kecamatan Fatuleu, 2021 <i>Number of PDAM Customers by Kelurahan/Village in Fatuleu Subdistrict, 2021</i>	117
6.1.5	Banyaknya Kelurahan/Desa Menurut Jenis Bahan Bakar untuk Memasak yang Digunakan Oleh Sebagian Besar Keluarga di Kecamatan Fatuleu 2020 dan 2021 <i>Number of Kelurahan/Village by Kind of Fuel for Cooking Used by Most Family in Fatuleu Subdistrict, 2020 and 2021</i>	118
7	PERDAGANGAN/ TRADE	
7.1	PERDAGANGAN TRADE	
7.1.1	Jumlah Pedagang Besar dan Eceran Menurut Kelurahan/Desa, Jumlah Usaha dan Tenaga Kerja di Kecamatan Fatuleu, 2020 <i>Number of WholeSellers and Retailers by Kelurahan/Village, Business and Worker in Fatuleu Subdistrict, 2020.....</i>	122
7.1.2	Jumlah Pasar Harian dan Mingguan Menurut Kelurahan/Desa di Kecamatan Fatuleu, 2020 <i>Number of Daily Markets and Weekly Markets by Kelurahan/Village in Fatuleu Subdistrict, 2020.....</i>	123
7.1.3	Jumlah Rumah Makan dan Tenaga Kerja Menurut Kelurahan/Desa di Kecamatan Fatuleu, 2021 <i>Number of Restaurants and Workers by Kelurahan /Village in Fatuleu Subdistrict, 2021</i>	124
7.1.4	Jumlah Usaha Jasa Perseorangan Menurut Jenis Usaha di Kecamatan Fatuleu, 2020 <i>Number of Individual Service Business by Kind of Business in Fatuleu Subdistrict, 2020.....</i>	125
7.1.5	Banyaknya Sarana dan Prasarana Ekonomi Menurut Kelurahan/ Desa dan Jenisnya di Kecamatan Fatuleu, 2021 <i>Number of Economics Facilities and Infrastructure by Kelurahan/Village and Kind in Fatuleu Subdistrict, 2021</i>	126

**8 TRANSPORTASI, KOMUNIKASI DAN PARIWISATA/
TRANSPORTATION, COMMUNICATION AND TOURISM**

**8.1 TRANSPORTASI
TRANSPORTATION**

8.1.1 Jumlah Kendaraan yang Dimiliki Penduduk Menurut Kelurahan/
Desa dan Jenis Kendaraan di Kecamatan Fatuleu, 2020
*Number of Vehicles Owned Residents by Kelurahan/Village and Type of
Vehicles in Fatuleu Subdistrict, 2020* 134

8.1.2 Jumlah Angkutan Umum yang Dimiliki Menurut Kelurahan/
Desa dan Jenis Kendaraan di Kecamatan Fatuleu, 2020
*Number of owned public transportation by Kelurahan/Village and Type of
Vehicles in Fatuleu Subdistrict, 2020* 135

8.1.3 Jumlah Jembatan pada Jalan Utama dan Jenis Permukaan Jalan
Terluas Menurut Kelurahan/Desa di Kecamatan Fatuleu, 2021
*Number of Bridges on Main roads and Widest Type of Road Surface by
Kelurahan/Village in Fatuleu Subdistrict, 2021* 136

8.1.4 Panjang Jalan Menurut Kelurahan/Desa dan Jenis
Permukaan di Kecamatan Fatuleu, 2020 (Km)
*Length of Roads by Kelurahan/Village and Type of Road Surface in Fatuleu
Subdistrict, 2020* 137

8.1.5 Panjang Jalan Menurut Kelurahan/Desa dan Tingkat
Kewenangan Pemerintah di Kecamatan Fatuleu, 2020
*Length of Roads by Kelurahan/Village and Level of Government Authority in
Fatuleu Subdistrict, 2020* 138

8.1.6 Banyaknya Kelurahan/Desa Menurut Keberadaan
Penerangan Jalan Utama di Kecamatan Fatuleu, 2021
*Number of Kelurahan/Villages by According to Existence of Main Road
Lighting in Fatuleu Subdistrict, 2021* 139

**8.2 KOMUNIKASI
COMMUNICATION**

8.2.1 Jumlah Menara, Operator Layanan Komunikasi Telepon
Seluler, dan Kondisi Sinyal Telepon Seluler Menurut
Kelurahan/Desa di Kecamatan Fatuleu, 2021
Number of Towers, Cellular Telephone Communication Service Operators

	<i>and Cellular Phone Signal Condition by Kelurahan/Village in Fatuleu Subdistrict, 2021</i>	140
8.2.2	Jumlah Kantor Pos dan Perusahaan/Agen Jasa Ekspedisi Swasta Menurut Kelurahan/Desa di Kecamatan Fatuleu, 2021 <i>Number of Post Offices and Companies/Private Expedition Service Agencies by Kelurahan/Village in Fatuleu Subdistrict, 2021</i>	141
8.3	PARIWISATA	
	TOURISM	
8.3.1	Jumlah Tempat Wisata Menurut Kelurahan/Desa dan Rata-rata Retribusi per Pengunjung di Kecamatan Fatuleu, 2020 <i>Number of Tourist Attraction by Kelurahan/Village and Average Cost per Visitor in Fatuleu Subdistrict, 2020.....</i>	142
8.3.2	Jumlah Penginapan, Kamar, Tempat Tidur dan Tenaga Kerja Menurut Kelurahan/Desa di Kecamatan Fatuleu, 2021 <i>Number of Lodgings, Rooms, Beds and Workers by Kelurahan/Village in Fatuleu Subdistrict, 2021</i>	143
9	KEUANGAN DAN HARGA	
	FINANCE AND PRICE	
9.1	KEUANGAN	
	FINANCE	
9.1.1	Rencana dan Realisasi Anggaran Pendapatan dan Belanja Pemerintah Desa Menurut Kelurahan/Desa di Kecamatan Fatuleu, 2020 (Rupiah) <i>Estimation and Realization of Village Government Revenues and Expenditure Budget by Kelurahan/Village in Fatuleu Subdistrict, 2020 (Rupiah).....</i>	148
9.1.2	Jumlah Koperasi dan Anggota Koperasi Menurut Jenis Koperasi di Kecamatan Fatuleu, 2021 <i>Number of Cooperatives and Member of Cooperative by Type of Cooperative in Fatuleu Subdistrict, 2021</i>	149
9.1.3	Banyaknya Sarana Lembaga Keuangan Yang Beroperasi Menurut Kelurahan/Desa dan Jenisnya di Kecamatan Fatuleu, 2021 <i>Number of Operating Facilities for Financial Institutions by Kelurahan/Village and Type in Fatuleu Subdistrict, 2021</i>	150

9.2 HARGA
PRICE

9.2.1 Rata-Rata Harga Bahan Pokok dan Bahan Strategis Lainnya Menurut Komoditi di Kecamatan Fatuleu, 2020
Average Prices of Staples and Other Strategic Ingredients by Commodity in Fatuleu Subdistrict, 2020 151

<https://kupangkab.bps.go.id>

DAFTAR GAMBAR/LIST OF FIGURES

	Halaman Page
.1 Jarak ke Ibukota Kecamatan Menurut Kelurahan/ Desa di Kecamatan Fatuleu (Km), 2020 <i>Distance to the Subdistrict Capital by Kelurahan/Village in Fatuleu Subdistrict (Km), 2020</i>	4
2.1 Jumlah Pegawai Negeri Sipil, TNI dan POLRI Menurut Jenis Kelamin di Kecamatan Fatuleu, 2020 <i>Number of Civil Servants, TNI and POLRI by Sex in Fatuleu Subdistrict, 2020</i>	12

PENJELASAN UMUM/EXPLANATORY NOTES

Tanda-tanda, satuan-satuan, dan lain-lainnya yang digunakan dalam publikasi ini adalah sebagai berikut:

Symbols, measurement units, and acronyms which are used in this publication, are as follows:

1. TANDA-TANDA/SYMBOLS

Data tidak tersedia/Data not available	: ...
Tidak ada atau nol /Null or zero	: -
Data dapat diabaikan/Data negligible	: 0
Tanda decimal/Decimal point	: ,
Data tidak dapat ditampilkan/Not applicable	: NA
Angka estimasi/Estimated figures	: e
Angka diperbaiki/Revised figures	: r
Angka sementara/Preliminary figures	: x
Angka sangat sementara/Very preliminary figures	: xx
Angka sangat sangat sementara/Very very preliminary figures	: xxx

2. SATUAN/UNITS

barel/barrel	: 158,99 liter/litres = 1/6,2898 m ³
hektar (ha)/hectare (ha)	: 10 000 m ²
kilometer (km)/kilometres (km)	: 1 000 meter/meters (m)
knot/knot	: 1,8523 km/jam (km/hour)
kuintal/quintal	: 100 kg
KWh	: 1 000 Watt hour
MWh	: 1 000 KWh
liter (untuk beras)/litre (for rice)	: 0,80 kg
MMSCF	: 1/35,3 m ³
metrik ton (m.ton)/metric ton (m. ton)	: 0,98421 long ton = 1 000 kg
ons/ounce	: 28,31 gram/grams
ton	: 1 000 kg

Satuan lain: buah, dus, butir, helai/lembar, kaleng, batang, pulsa, ton kilometer (ton-km), jam, menit, persen (%).

Other units: unit, pack, pieces, sheet, tin, pulse, ton-kilometres(ton-km), hour, minute, percent (%).

Perbedaan angka di belakang koma disebabkan oleh pembulatan angka.

The difference in decimal numbers is caused by rounding.

DAFTAR SINGKATAN/ LIST OF ABBREVIATIONS

SI	: Stasiun Iklim
SIMPK	: Stasiun Meteorologi Pertanian Khusus
t.t	: Tempat tidur
BCG	: Bacillus Calmette Guerin
DPT	: Difteri, Pertusis, Tetanus
TT	: Tetanus Toxoid
IOT	: Industri Obat Tradisional/ <i>Traditional Medicine Industry</i>
IKOT	: Industri Kecil Obat Tradisional/ <i>Traditional Medicine Small</i>
Alkes	: Alat kesehatan/ <i>Health Kits</i>
PKRT	: Perbekalan Kesehatan Rumah tangga/ <i>Household Health Logistics</i>
Kompl	: Komplemen/ <i>Complement</i>
IRTP	: Industri Pangan Produksi Rumah Tangga/ <i>Foods Home Industry</i>
PBF	: Pedagang Besar Farmasi/ <i>Pharmacy Whole-seller</i>
GFK	: Gudang Farmasi Kab/Kota/Regency/ <i>Municipality Pharmacy Warehouse</i>
RB	: Rumah Bersalin/ <i>Delivery House</i>
Pustu	: Puskesmas pembantu/ <i>Auxiliary Public Health Center</i>
BP	: Balai Pengobatan/ <i>Polyclinic</i>
TPS	: Tempat Pembuangan Sementara / <i>landfill</i>
Jamkesmas	: Jaminan kesehatan masyarakat miskin/ <i>Poor public health insurance</i>
PJKMU	: Program Jaminan Kesehatan Masyarakat Umum
SIUP	: Surat Ijin Usaha Perdagangan/ <i>Trading Permission Letter</i>
TDP	: Tanda Daftar Perusahaan/ <i>Company Registration Identity</i>
API	: Angka Pengenal Importir/ <i>Importer's Identity Number</i>

GEOGRAFI DAN IKLIM

GEOGRAPHY AND CLIMATE

1



PENJELASAN TEKNIS

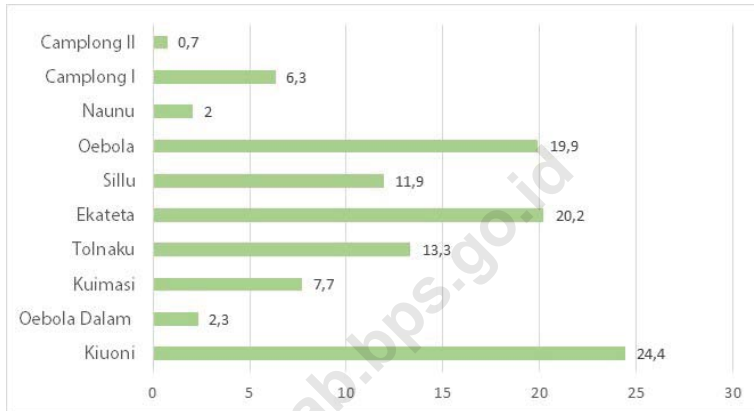
1. Kecamatan Fatuleu Merupakan bagian dari wilayah Kabupaten Kupang yang terletak di daratan pulau Timor.
2. Adapun batas-batas Kecamatan ini adalah sebagai berikut: sebelah Utara dengan Kecamatan Fatuleu Tengah, Selatan dengan Kecamatan Amabi Oefeto dan Kupang Timur, Timur dengan Kecamatan Takari dan Kabupaten TTS, Barat dengan Kecamatan Kupang Timur.
3. Kecamatan Fatuleu terdiri dari 10 Kelurahan/Desa, antara lain: Camplong II, Camplong I, Naunu, Oebola, Sillu, Ekateta, Tolnaku, Kuimasi, Oebola Dalam, dan Kiuoni.
4. Data Tinggi Wilayah diperoleh dari Kelurahan/Desa, dimana ketinggian diukur dari permukaan Laut (m).

TECHNICAL NOTES

1. *Fatuleu Subdistrict is a part of Kupang Regency that located in Timor island.*
2. *Land boundaries of this Subdistrict are Fatuleu Tengah Subdistrict to the North, Amabi Oefeto and Kupang Timur Subdistrict to South, Takari Subdistrict and TTS Regency to East, and Kupang Timur Subdistrict to west.*
3. *Fatuleu Subdistrict has 10 Kelurahan/Village, These are: Camplong II, Camplong I, Naunu, Oebola, Sillu, Ekateta, Tolnaku, Kuimasi, Oebola Dalam, and Kiuoni.*
4. *Regional Elevation Data was obtained by Kelurahan/Village, in which the altitude is measured from sea level (m).*

Gambar 1.1
Figures

Jarak ke Ibukota Kecamatan Menurut Kelurahan/Desa di Kecamatan Fatuleu (Km), 2021
Distance to the Subdistrict Capital by Kelurahan/Village in Fatuleu Subdistrict (Km), 2021



Sumber/Source : Masing-masing Kelurahan/Desa di Kecamatan Fatuleu/ Each Kelurahan/Village in Fatuleu Subdistrict

1.1 GEOGRAFI DAN IKLIM GEOGRAPHY AND CLIMATE

Tabel 1.1.1 **Luas Daerah Menurut Kelurahan/Desa di Kecamatan Fatuleu, 2021**
Table 1.1.1 **Total Area by Kelurahan/Village in Fatuleu Subdistrict, 2021**

Kelurahan/Desa Kelurahan/Village	Luas Total Area (km ² /sq.km)	Persentase terhadap Luas Kecamatan Percentage to Subdistrict Area
(1)	(2)	(3)
Camplong II	48,63	12,15
Camplong I	20,60	5,15
Naunu	11,23	2,80
Oebola	40,85	10,20
Sillu	130,70	32,65
Ekateta	69,28	17,31
Tolnaku	17,00	4,25
Kuimasi	8,00	2,00
Oebola Dalam	19,00	4,75
Kiuoni	35,00	8,74
Fatuleu	400,29	100,00

Catatan/Note: ...

Sumber/Source: Masing-masing Kelurahan/Desa di Kecamatan Fatuleu/ Each Kelurahan/Village in Fatuleu Subdistrict

Tabel
Table 1.1.2

Jarak ke Ibukota Kecamatan dan Ibukota Kabupaten Menurut Kelurahan/Desa di Kecamatan Fatuleu (Km), 2020
Distance to the Subdistrict Capital and Regency Capital by Kelurahan/Village in Fatuleu Subdistrict (Km), 2020

Kelurahan/Desa Kelurahan/Village	Jarak ke Ibukota Kecamatan Distance to Subdistrict Capital	Jarak ke Ibukota Kabupaten Distance to Regency Capital
(1)	(2)	(3)
Camplong II	0,7	10,9
Camplong I	6,3	3,9
Naunu	2,0	9,1
Oebola	19,9	30,1
Sillu	11,9	22,1
Ekateta	20,2	30,4
Tolnaku	13,3	12,9
Kuimasi	7,7	2,5
Oebola Dalam	2,3	12,5
Kiuoni	24,4	34,6

Catatan/Note: ...

Sumber/Source: Masing-masing Kelurahan/Desa di Kecamatan Fatuleu/ Each Kelurahan/Village in Fatuleu Subdistrict

Tabel
Table 1.1.3

**Kondisi Permukaan Lahan Menurut Kelurahan/Desa di
Kecamatan Fatuleu, 2021**
*Land Surface Condition by Kelurahan/Village in Fatuleu
Subdistrict, 2021*

Kelurahan/Desa Kelurahan/Village	Lokasi Location	Kemiringan Lahan Land Slope	Ketinggian (m) Altitude (m)
(1)	(2)	(3)	(4)
Camplong II	Hamparan	Sedang	9,79
Camplong I	Hamparan	Landai	3,21
Naunu	Hamparan	Sedang	3,21
Oebola	Hamparan	Sedang	10,72
Sillu	Hamparan	Sedang	30,19
Ekateta	Hamparan	Sedang	2 000,00
Tolnaku	Hamparan	Sedang	2 000,00
Kuimasi	Hamparan	Landai	5,31
Oebola Dalam	Hamparan	Sedang	3,21
Kiuoni	Lembah	Curam	00

Catatan/Note: ...

Sumber/Source: BPS, Pendataan Potensi Desa (Podes) 2021/ BPS-Statistics Indonesia, Village Potential Data Collection 2021

PEMERINTAHAN GOVERNMENT

2



PENJELASAN TEKNIS

1. Kecamatan Fatuleu, hingga tahun 2021, terdiri dari 9 Desa dan 1 Kelurahan.
2. Kelurahan adalah wilayah administrasi setingkat desa yang dikepalai oleh seorang lurah yang berstatus pegawai negeri dan bertanggung jawab langsung ke Camat.

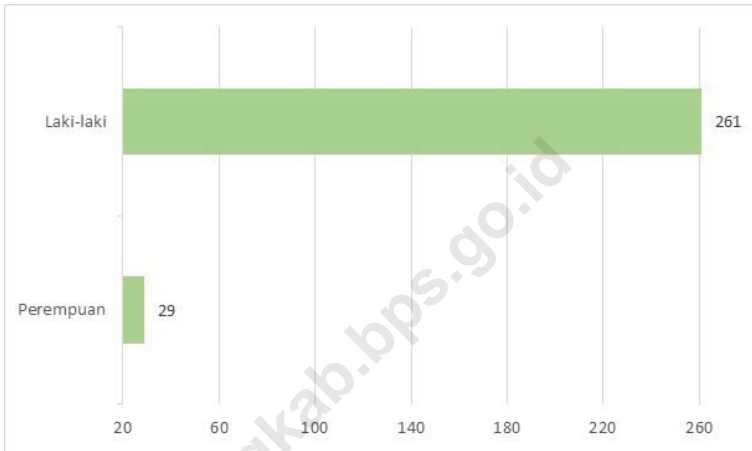
TECHNICAL NOTES

1. *Fatuleu Subdistrict, until 2021, consists of 9 Villages and 1 'Kelurahan'.*
2. *'Kelurahan' is an administration region that is similiar to village but administered by a 'lurah'. 'Lurah' is a civil servant and directly responsible to their Camat.*

<https://kupangkab.bps.go.id>

Gambar 2.1
Figures

Jumlah Pegawai Negeri Sipil, TNI dan POLRI Menurut Jenis Kelamin di Kecamatan Fatuleu, 2020
Number of Civil Servants, TNI and POLRI by Sex in Fatuleu Subdistrict, 2020



Sumber/Source : Kantor kecamatan Fatuleu/Fatuleu District Office

2.1 WILAYAH ADMINISTRATIF ADMINISTRATIVE AREA

Tabel 2.1.1 **Jumlah Kepala Urusan, Dusun, Rukun Warga (RW) dan Rukun Tetangg (RT) Menurut Kelurahan/Desa di Kecamatan Fatuleu, 2020**
Number of 'Kepala Urusan', 'Dusun', 'RW', and 'RT' by Kelurahan/Village in Fatuleu Subdistrict, 2020

Kelurahan/Desa Kelurahan/Village	Kepala Urusan	Dusun	RW	RT
(1)	(2)	(3)	(4)	(5)
Camplong II	3	6	11	21
Camplong I	1		11	23
Naunu	3	6	4	16
Oebola	3	5	6	14
Sillu	3	7	13	28
Ekateta	3	5	10	22
Tolnaku	3	4	8	16
Kuimasi	3	4	8	16
Oebola Dalam	3	3	5	11
Kiuoni	3	4	8	16
Fatuleu	28	44	84	183

Catatan/Note: ...

Sumber/Source: Masing-masing Kelurahan/Desa di Kecamatan Fatuleu/ Each Kelurahan/Village in Fatuleu Subdistrict

Tabel
Table 2.1.2

Status Pemerintahan, Ibukota, dan Kategori Desa Menurut Kelurahan/Desa di Kecamatan Fatuleu, 2020
Government Status, Capital, and Village Category by Kelurahan/Village in Fatuleu Subdistrict, 2020

Kelurahan/Desa Kelurahan/Village	Status Status	Ibukota Capital	Kategori Category
(1)	(2)	(3)	(4)
Camplong II	Desa	Nismel	Swakarya
Camplong I	Kelurahan	Oelmasi	Swakarya
Naunu	Desa	Oeltune	Swakarya
Oebola	Desa	Oelbeba	Swakarya
Sillu	Desa	Enokaka	Swakarya
Ekateta	Desa	Ekateta	Swakarya
Tolnaku	Desa	Nekon	Swakarya
Kuimasi	Desa	Oelmasi	Swakarya
Oebola Dalam	Desa	Oebola Dalam	Swakarya
Kiuoni	Desa	Kolbate	Swakarya

Catatan/Note: ...

Sumber/Source: Kantor Kecamatan Fatuleu/ *Fatuleu Subdistrict Office*

2.2 SUMBER DAYA MANUSIA HUMAN RESOURCES

Tabel 2.2.1 **Jumlah Pegawai Negeri Sipil, TNI dan POLRI Menurut Instansi dan Jenis Kelamin di Kecamatan Fatuleu, 2020**
Table 2.2.1 **Number of Civil Servants, TNI and POLRI by Institution and Sex in Fatuleu Subdistrict, 2020**

	Instansi Institution	Laki-laki Male	Perempuan Female	Jumlah Total
	(1)	(2)	(3)	(4)
01.	Kantor Camat/ <i>Camat Services</i>	32	12	44
02.	Kantor Desa/Lurah/ <i>Village Office</i>	16	4	20
03.	Dinas PPO/ <i>PPO Services</i>	12	6	18
04.	Dinas Kesehatan/ <i>Health Services</i>	-	-	-
05.	Dinas Pertanian/ <i>Agriculture Service</i>	4	1	5
06.	Dinas Perkebunan/ <i>Plantation Service</i>	-	-	-
07.	Dinas Peternakan/ <i>Livestock Service</i>	1	1	2
08.	Dinas Kehutanan/ <i>Forestry Service</i>	1	-	1
09.	Dinas Perikanan/ <i>Fishery Service</i>	-	-	-
10.	Dinas Pekerjaan Umum/ <i>Public Work Service</i>	1	-	1
11.	Dinas Pendapatan Daerah/ <i>Local Revenue Service</i>	3	-	3
12.	Guru SD / <i>Primary School Teachers</i>	344
13.	Penjaga SD/ <i>Primary School Guard</i>	-	-	-
14.	Guru SMP/ <i>Junior High School Teachers</i>	166
15.	Tata Usaha SMP/ <i>Junior High School Administration</i>	-	-	-
16.	Guru SMA/ <i>Senior High School Teachers</i>	102
17.	Tata Usaha SMA/ <i>Senior High School Administration</i>	-	-	-
18.	TNI / <i>Indonesian National Army</i>	55	-	55
19.	PNS TNI/ <i>TNI Civil Servant</i>	87	5	92
20.	POLRI / <i>Police</i>	43	-	43
21.	Capilduk dan KB	6	-	6
	Jumlah/Total	261	29	902

Catatan/Note:

Sumber/Source: Masing-masing Dinas/Instansi terkait/Relevant Department/Agency

Tabel
Table 2.2.2

Jumlah Penduduk Menurut Kelurahan/Desa dan Jenis Pekerjaan di Kecamatan Fatuleu, 2020
Population by Kelurahan/Village and Employment in Fatuleu Subdistrict, 2020

Kelurahan/Desa Kelurahan/Village	PNS Civil Servant	Swasta Private	TNI	POLRI	Wiraswasta Entrepreneur
(1)	(2)	(3)	(4)	(5)	(6)
Camplong II	64	15	10	5	82
Camplong I	344	78	34	31	145
Naunu	31	12	4	2	11
Oebola	20	-	-	-	3
Sillu	21	8	-	-	9
Ekateta	75	-	-	-	3
Tolnaku	8	-	-	-	3
Kuimasi	25	22	7	5	51
Oebola Dalam	21	3	-	3	2
Kiuoni	11	-	-	-	1
Fatuleu	620	138	55	46	310

Lanjutan Tabel/*Continued Table 2.2.2*

Kelurahan/Desa Kelurahan/Village	Pensiunan Retired	Petani Farmer	Nelayan Fisherman	Buruh Laborer	Lainnya Others
(1)	(7)	(8)	(9)	(10)	(11)
Camplong II	36	2 455	-	47	341
Camplong I	118	522	-	28	180
Naunu	37	1 874	-	-	-
Oebola	-	854	-	-	-
Sillu	15	4 051	-	21	-
Ekateta	14	1 750	-	-	-
Tolnaku	8	1 245	-	-	-
Kuimasi	26	1 455	-	-	-
Oebola Dalam	7	1 024	-	5	-
Kiuoni	-	875	-	-	-
Fatuleu	261	16 105	-	101	521

Catatan/Note:

Sumber/Source: Masing-masing Kelurahan/Desa/ Each Kelurahan/Village

KEPENDUDUKAN DAN KETENAGAKERJAAN

POPULATION AND EMPLOYMENT

3



PENJELASAN TEKNIS

TECHNICAL NOTES

1. Salah satu Sumber utama data kependudukan adalah Sensus Penduduk, yang dilaksanakan setiap sepuluh tahun sekali. Sensus Penduduk telah dilaksanakan sebanyak tujuh kali sejak Indonesia merdeka, yaitu tahun 1961, 1971, 1980, 1990, 2000, 2010, dan 2020. Keenam Sensus Penduduk sebelumnya dilaksanakan dengan menggunakan metode tradisional, yaitu mencatat setiap penduduk dari rumah ke rumah. Pertama kalinya dalam sejarah sensus penduduk di Indonesia, Sensus Penduduk 2020 (SP2020) menggunakan metode kombinasi yaitu dengan memanfaatkan data Administrasi Kependudukan (Adminduk) dari Direktorat Jenderal Kependudukan dan Pencatatan Sipil (Ditjen Dukcapil) Kementerian Dalam Negeri (Kemendagri) sebagai data dasar pelaksanaan SP2020. Hal ini dirancang dan dilaksanakan sebagai upaya untuk mewujudkan “SATU DATA KEPENDUDUKAN INDONESIA”.

SP2020 mencakup seluruh penduduk yang tinggal di wilayah teritorial Indonesia, mencakup Warga Negara Indonesia (WNI) dan Warga Negara Asing (WNA) yang telah menetap atau

1. *One of the sources of demographic data is population census, which is conducted every ten years. Population Census has been conducted seven times since indonesia’s independence: 1961, 1971, 1980, 1990, 2000, 2010, and 2020. The Previous six population censuses were carried out using the traditional method, canvassing each person door-to-door. For first time in the history of the population census in Indonesia, the 2020 Population Census (PC2020) used a combined method, that is utilizing Population Administration data managed by the Directorate General of Population and Civil Registration of the Ministry of Home Affairs as the basic data for the population census. this is designed and implemented as an effort to realize “ONE INDONESIAN POPULATION DATA”.*

PC2020 covered all residents who live in Indonesia’s territory, including Indonesian citizens (WNI) and foreign citizens (WNA) who have stayed or plan to stay in Indonesian territory for at least one

berencana menetap di wilayah Indonesia selama minimal satu tahun. WNI yang dicakup juga termasuk mereka yang berada di luar negeri, yaitu Anggota Korps Diplomatik Republik Indonesia beserta keluarganya di luar negeri dan Anggota TNI/POLRI beserta keluarganya yang sedang melakukan misi perdamaian di luar negeri.

Untuk tahun yang tidak dilaksanakan sensus penduduk, data kependudukan diperoleh dari hasil proyeksi penduduk. Proyeksi penduduk merupakan suatu perhitungan ilmiah yang didasarkan pada asumsi dari komponen-komponen perubahan penduduk, yaitu kelahiran, kematian, dan migrasi (migrasi internasional dan migrasi risen antar provinsi). Proyeksi penduduk interim 2020-2023 dihitung menggunakan data dasar penduduk hasil perapihan umur dari data Administrasi Kependudukan dan SP2020 dengan menggunakan asumsi Angka Kelahiran Total sejak tahun 2020 konstan 2,1 (sesuai Proyeksi Survei Penduduk antar Sensus (SUPAS) 2015-2045), Angka Kematian Bayi (AKB) meneruskan hasil Proyeksi SUPAS 2015-2045, dan pola migrasi 2020 sama dengan

year. The Indonesian citizens who are covered also include those who are abroad, namely members of the Diplomatic Corps of the Republic of Indonesia and their families abroad and members of the TNI/POLRI and their families who are carrying out Peacekeeping Missions abroad.

For the periods besides the census year, population projection is applied to estimate population for those years. The population projection is an estimation based on the demographic components, such as birth, death, and migration (international migration and recent migration). The interim population projection for 2020-2023 is calculated from the single age smoothed combined from Population Administration Data and the 2020 Population Census. It uses the assumption that the Total Fertility Rate (TFR) since 2020 is constant at 2.1 (according to the population projection of 2015-2045 Intercensal Population Survey (SUPAS)), Infant Mortality Rate (IMR) continues the results of the 2015-2045 SUPAS Projection, and the 2020 migration pattern is the same as the pattern of migration in SUPAS2015 results.

pola migrasi hasil SUPAS 2015.

Dalam publikasi ini, data yang disajikan merupakan hasil SP2020 (September), dan hasil proyeksi penduduk interim 2020-2023 (pertengahan tahun/ Juni). dicacah di tempat tersebut.

The data presented in this publication are the PC2020 results (September) and the result of interim population projection 2020-2023 (midyear/June).

2. Penduduk Indonesia adalah semua orang yang berdomisili di wilayah teritorial Indonesia, mencakup Warga Negara Indonesia (WNI) dan Warga Negara Asing (WNA) yang telah menetap selama satu tahun atau lebih atau berencana menetap di wilayah Indonesia selama minimal satu tahun. Pada sensus sebelumnya referensi waktu dalam konsep kependudukan adalah enam bulan. Perubahan ini didasari oleh UU No. 24 Tahun 2013 tentang Perubahan atas UU No. 23 Tahun 2006 tentang Administrasi Kependudukan pada Pasal 15.
 3. Laju pertumbuhan penduduk per tahun adalah angka yang menunjukkan rata-rata tingkat penambahan penduduk per tahun dalam jangka waktu tertentu. Angka ini dinyatakan sebagai persentase dari penduduk dasar. Metode penghitungan laju pertumbuhan penduduk yang digunakan oleh BPS adalah metode geometrik.
2. *The population of Indonesia are all people who live in Indonesia's territory, including Indonesian citizens and foreign citizens who have lived for one year or more or plan to stay in Indonesia territory for at least one year. In the previous census the time reference in the population concept was six months. This change is based on Law no.24 of 2013 concerning Amendments to Law no. 23 of 2006 concerning Population Administration in Article 15.*
 3. *Annual population growth rate is a number that shows the average rate of population growth per year in a certain period. This rate is a percentage of the basic population. The method used by Statistics Indonesia is the geometric method.*

4. Kepadatan penduduk adalah ukuran persebaran penduduk yang menunjukkan jumlah penduduk untuk setiap kilometer persegi luas wilayah.
 5. Rasio jenis kelamin adalah perbandingan antara jumlah penduduk laki-laki dan jumlah penduduk perempuan pada suatu daerah dan waktu tertentu, yang biasanya dinyatakan dalam banyaknya penduduk lakilaki per 100 perempuan.
4. *Population density is a measure of the distribution of the population which shows the total population for each square kilometer of area.*
 5. *Sex ratio is the ratio between total male population and female population in a certain area and at a certain time, which is usually stated in the number of male residents per 100 females.*

3.1 PENDUDUK POPULATION

Tabel 3.1.1 Jumlah Penduduk Menurut Kelurahan/Desa di Kecamatan Fatuleu, 2021
Table 3.1.1 *Number of Population by Kelurahan/Village in Fatuleu Subdistrict, 2021*

Kelurahan/Desa Kelurahan/Village	Penduduk Population
(1)	(2)
Camplong II	4 127
Camplong I	5 211
Naunu	2 960
Oebola	2 217
Sillu	4 841
Ekateta	3 142
Tolnaku	1 384
Kuimasi	2 322
Oebola Dalam	995
Kiuoni	1 159
Fatuleu	28 358

Catatan/Note:

Sumber/Source: Dinas Kependudukan dan Pencacatan Sipil Kabupaten Kupang/Population and Civil Disability Service In Kupang Regency

Tabel 3.1.2 **Penduduk, Rasio Jenis Kelamin, dan Kepadatan Penduduk di Kecamatan Fatuleu, 2020 dan 2021**
Table *Population, Population Sex Ratio, and Population Density in Fatuleu Subdistrict, 2020 and 2021*

Kelurahan/Desa Kelurahan/Village	2020 ¹	2021 ²
(1)	(2)	(3)
Rasio Jenis Kelamin/ Sex Ratio	102	102
Kepadatan Penduduk (per Km ²)/ Population Density (per sq.km)	76,38	77,33

Catatan/Note: 1. Hasil Sensus Penduduk (SP) 2020 (September)/The Result of 2020 Population Census (September)
 2. Hasil Proyeksi Penduduk Interim 2020–2023 (Pertengahan tahun/Juni)/The result of Interim Population Projection 2020–2023 (mid year/June)

Sumber/Source: BPS dan Kementerian Dalam Negeri/BPS-Statistics Indonesia and Ministry of Home Affairs

Tabel
Table 3.1.3

Jumlah Keluarga dan Penduduk Menurut Kelurahan/Desa dan Kewarganegaraan di Kecamatan Fatuleu, 2021
Number of Family and Population by Kelurahan/Village and Nationality in Fatuleu Subdistrict, 2021

Kelurahan/Desa Kelurahan/Village	Keluarga/ Family			Penduduk/ Population		
	WNI	WNA	Jumlah Total	WNI	WNA	Jumlah Total
(1)	(2)	(3)	(4)	(5)	(6)	(7)
Camplong II	4 127	...	4 127
Camplong I	5 211	...	5 211
Naunu	2 960	...	2 960
Oebola	2 217	...	2 217
Sillu	4 841	...	4 841
Ekateta	3 142	...	3 142
Tolnaku	1 384	...	1 384
Kuimasi	2 322	...	2 322
Oebola Dalam	995	...	995
Kiuoni	1 159	...	1 159
Fatuleu	28 358	...	28 358

Catatan/Note:

Sumber/Source: Dinas Kependudukan dan Pencacatan Sipil Kabupaten Kupang/Population and Civil Disability Service In Kupang Regency

Tabel
Table 3.1.4**Jumlah Keluarga, Penduduk dan Rata-rata Anggota Keluarga Menurut Kelurahan/Desa di Kecamatan Fatuleu, 2021**
Number of Family, Population and Average Family Members by Kelurahan/Village in Fatuleu Subdistrict, 2021

Kelurahan/Desa Kelurahan/Village	Keluarga Family	Penduduk Population	Rata-rata Anggota Keluarga Average Family Members
(1)	(2)	(3)	(4)
Camplong II	...	4 127	...
Camplong I	...	5 211	...
Naunu	...	2 960	...
Oebola	...	2 217	...
Sillu	...	4 841	...
Ekateta	...	3 142	...
Tolnaku	...	1 384	...
Kuimasi	...	2 322	...
Oebola Dalam	...	995	...
Kiuoni	...	1 159	...
Fatuleu	...	28 358	...

Catatan/Note:

Sumber/Source: Dinas Kependudukan dan Pencacatan Sipil Kabupaten Kupang/Population and Civil Disability Service In Kupang Regency

Tabel
Table 3.1.5

Jumlah Kelahiran dan Kematian Menurut Kelurahan/Desa dan Jenis Kelamin di Kecamatan Fatuleu, 2020
Number of Birth and Death by Kelurahan/Village and Sex in Fatuleu Subdistrict, 2020

Kelurahan/Desa Kelurahan/Village	Kelahiran/ Birth		Kematian/ Death	
	Laki-laki Male	Perempuan Female	Laki-laki Male	Perempuan Female
(1)	(2)	(3)	(4)	(5)
Camplong II	34	28	12	4
Camplong I	42	66	9	11
Naunu	15	10	2	8
Oebola	13	11	11	7
Sillu	87	55	26	19
Ekateta	25	15	10	5
Tolnaku	12	5	6	8
Kuimasi	22	27	5	9
Oebola Dalam	12	4	1	5
Kiuoni	11	7	5	8
Fatuleu	273	228	87	84

Catatan/Note:

Sumber/Source: Registrasi penduduk 2020/ Resident registration 2020

Tabel
Table 3.1.6**Jumlah Penduduk Datang dan Pindah Menurut
Kelurahan/Desa dan Jenis Kelamin di Kecamatan Fatuleu,
2020**
**Number of Residents Coming and Moving by Kelurahan/
Village and Sex in Fatuleu Subdistrict, 2020**

Kelurahan/Desa Kelurahan/Village	Datang/ Coming		Pindah/ Moving	
	Laki-laki Male	Perempuan Female	Laki-laki Male	Perempuan Female
(1)	(2)	(3)	(4)	(5)
Camplong II	21	11	8	2
Camplong I	28	15	11	5
Naunu	4	7	1	2
Oebola	8	9	-	4
Sillu	35	21	5	7
Ekateta	8	4	1	1
Tolnaku	3	5		4
Kuimasi	9	12	1	3
Oebola Dalam	5	4	-	-
Kiuoni	3	2	-	-
Fatuleu	124	90	27	28

Catatan/Note:

Sumber/Source: Registrasi penduduk 2020/ Resident registration 2020

Tabel
Table 3.1.7

Jumlah Kepala Keluarga Menurut Kelurahan/Desa dan Status Perkawinan di Kecamatan Fatuleu, 2020
Number of Householders by Kelurahan/Village and Marital Status in Fatuleu Subdistrict, 2020

Kelurahan/Desa Kelurahan/Village	Kepala Keluarga Householder	Kawin Married	Duda/Janda Widowed	Lainnya Others
(1)	(2)	(3)	(4)	(5)
Camplong II	912
Camplong I	1 189
Naunu	561
Oebola	528
Sillu	1067
Ekateta	703
Tolnaku	467
Kuimasi	581
Oebola Dalam	288
Kiuoni	312
Fatuleu	6 608

Catatan/Note:

Sumber/Source: BPS, Pendataan Potensi Desa (Podes) 2020/ BPS-Statistics Indonesia, Village Potential Data Collection 2020



PENJELASAN TEKNIS**TECHNICAL NOTES**

1. Jenjang Pendidikan Formal terdiri atas pendidikan dasar, pendidikan menengah, dan pendidikan tinggi. Jenis pendidikan yang diajarkan mencakup pendidikan umum, kejuruan, akademik, profesi, vokasi, keagamaan, dan khusus.
 2. Rumah Sakit adalah tempat pemeriksaan dan perawatan kesehatan, biasanya berada di bawah pengawasan dokter/tenaga medis, yang melayani penderitayangsakituntukberobat rawat jalan atau rawat inap.
 3. Rumah Sakit Bersalin adalah rumah sakit khusus untuk persalinan, dilengkapi pelayanan spesialis pemeriksaan kehamilan, persalinan, rawat inap dan rawat jalan ibu dan anak yang berada di bawah pengawasan dokter spesialis kandungan.
 4. Poliklinik adalah sarana kesehatan yang dipakai untuk pelayanan berobat jalan, biasanya berada di bawah pengawasan dokter/tenaga medis.
 5. Puskesmas (Pusat Kesehatan Masyarakat) adalah unit pelaksana teknis dinas kesehatan kabupaten/kota yang mempunyai fungsi utama sebagai penyelenggara pelayanan kesehatan tingkat
1. *The Formal Education Level consists of primary education, secondary education, and high education. The Kind of Education that taught consists of general education, vocational, academic, profesional, religius, and specific education.*
 2. *Hospital is a place for health check, usually controlled/supervised by doctors/medical personnel to serve the ill patients to get outpatient or inpatient treatment service.*
 3. *Maternity Hospital is a speciallized hospital for childbirth, has specialist inspection service to pregnancy, childbirth, hospitalization and outpatient for mothers and childeren that is under the supervision of an obstetrician.*
 4. *Polyclinic is a health facility in which to get outpatient services, usually under the control of doctor/medical personnel.*
 5. *Public Health Center is Technical implementation unit of regency health department that have the primary function as a first level health care providers. the working area standard of public health*

pertama. wilayah kerja puskesmas maksimal adalah satu kecamatan dan untuk dapat menjangkau wilayah kerjanya, puskesmas mempunyai jaringan pelayanan yang melayani unit Puskesmas Pembantu (Pustu), unit Puskesmas Keliling (Puskel), dan unit bidan desa/komunitas (Peraturan Menteri Kesehatan RI No. 75 Tahun 2014 Tentang Pusat Kesehatan Masyarakat).

6. Apotek adalah suatu tempat tertentu yang digunakan untuk melakukan pekerjaan kefarmasian, dan penyaluran/ penjualan obat atau bahan farmasi dan perbekalan kesehatan lainnya kepada masyarakat yang dikelola oleh tenaga apoteker (Peraturan Menteri Kesehatan RI No. 1332 Tahun 2002 Tentang Perubahan Atas Peraturan Menteri Kesehatan RI No. 922/MENKES/PER/X/1993 Tentang Ketentuan dan Tata Cara Pemberian Izin Apotek).
7. Keluhan Kesehatan adalah keadaan seseorang yang mengalami gangguan kesehatan atau kejiwaan, baik karena penyakit akut, penyakit kronis, kecelakaan, kriminal, atau hal lain.

center is one district and to reach their working areas, public health centers have a service network converging subsidiary of public health center, mobile public health center units, and midwife units (Regulation of the Minister of Health of Indonesia Number 75 Year 2014 about Public Health Center).

6. *Pharmacy is a specific place that is used for pharmaceutical jobs, and distribution/sale of drugs/ pharmaceuticals and other medical supplies to people that are administered by trained pharmacist (Regulation of the Minister of Health of Indonesia Number 1332 Year 2002 about the changes of regulation of the Minister of Health of Indonesia Number 922/MENKES/PER/X/1993 about provision and procedures for Administration of Licensed Pharmacies).*
7. *Health complaint is a condition where a person has health or mental problems because of acute disease, chronically disease, accident, crimes, or others.*

4.1 PENDIDIKAN EDUCATION

Tabel
Table 4.1.1 **Jumlah Sekolah, Guru dan Murid Taman Kanak-Kanak Menurut Kelurahan/Desa di Kecamatan Fatuleu, 2021**
Number of Schools, Teachers and Kindergarten Students by Kelurahan/Village in Fatuleu Subdistrict, 2021

Kelurahan/Desa Kelurahan/Village	Sekolah School	Guru/ Teacher		Murid/ Student	
		Laki-laki Male	Perempuan Female	Laki-laki Male	Perempuan Female
(1)	(2)	(3)	(4)	(5)	(6)
Cemplong II	3	1	3	20	25
Cemplong I	4	-	5	44	49
Naunu	1	1	1	18	13
Oebola	1	-	-	-	-
Sillu	3	1	-	20	12
Ekateta	1	-	4	25	15
Tolnaku	1	-	1	10	12
Kuimasi	1	-	2	11	17
Oebola Dalam	-	-	-	-	-
Kiuoni	1	-	2	18	21
Fatuleu	16	3	18	166	164

Catatan/Note:

Sumber/Source: *Data pokok pendidikan 2021/Basic Education Data 2021*

Tabel
Table 4.1.2

Jumlah Sekolah, Guru dan Murid Sekolah Dasar (SD) Negeri Menurut Kelurahan/Desa di Kecamatan Fatuleu, 2021
Number of Schools, Teachers and Public Primary School Students by Kelurahan/Village in Fatuleu Subdistrict, 2021

Kelurahan/Desa Kelurahan/Village	Sekolah School	Guru/ Teacher		Murid/ Student	
		Laki-laki Male	Perempuan Female	Laki-laki Male	Perempuan Female
(1)	(2)	(3)	(4)	(5)	(6)
Camplong II	3	5	22	229	225
Camplong I	1	1	20	183	182
Naunu	2	4	14	84	71
Oebola	3	5	18	186	171
Sillu	5	10	24	230	239
Ekateta	5	14	26	167	171
Tolnaku	1	6	5	77	68
Kuimasi	2	8	20	222	195
Oebola Dalam	2	4	12	57	61
Kiuoni	3	7	10	56	63
Fatuleu	27	64	171	1 491	1 446

Catatan/Note:

Sumber/Source: *Data pokok pendidikan 2021/Basic Education Data 2021*

Tabel
Table 4.1.3

**Jumlah Sekolah, Guru dan Murid Sekolah Dasar (SD)
Swasta Menurut Kelurahan/Desa di Kecamatan Fatuleu,
2021**
*Number of Schools, Teachers and Private Primary School
Students by Kelurahan/Village in Fatuleu Subdistrict, 2021*

Kelurahan/Desa Kelurahan/Village	Sekolah School	Guru/ Teacher		Murid/ Student	
		Laki-laki Male	Perempuan Female	Laki-laki Male	Perempuan Female
(1)	(2)	(3)	(4)	(5)	(6)
Camplong II	1	2	2	-	-
Camplong I	2	3	14	104	105
Naunu	2	4	8	42	48
Oebola	-	-	-	-	-
Sillu	-	-	-	-	-
Ekateta	-	-	-	-	-
Tolnaku	-	-	-	-	-
Kuimasi	1	-	6	34	34
Oebola Dalam	-	-	-	-	-
Kiuoni	-	-	-	-	-
Fatuleu	6	9	30	180	187

Catatan/Note:

Sumber/Source: *Data pokok pendidikan 2021/Basic Education Data 2021*

Tabel
Table 4.1.4

Jumlah Peserta Ujian dan Lulus Ujian Sekolah Dasar (SD) Negeri dan Swasta Menurut Kelurahan/Desa di Kecamatan Fatuleu, 2021
Number of Exam Participants and Passed Public and Private Primary School Exam by Kelurahan/Village in Fatuleu Subdistrict, 2021

Kelurahan/Desa Kelurahan/Village	SD Negeri		SD Swasta	
	Peserta Participant	Lulus Passed Exam	Peserta Participant	Lulus Passed Exam
(1)	(2)	(3)	(4)	(5)
Camplong II
Camplong I
Naunu
Oebola
Sillu
Ekateta
Tolnaku
Kuimasi
Oebola Dalam
Kiuoni
Fatuleu

Catatan/Note:

Sumber/Source: -

Tabel
Table 4.1.5

Jumlah Sekolah, Guru dan Murid Sekolah Menengah Pertama (SMP) Negeri Menurut Kelurahan/Desa di Kecamatan Fatuleu, 2021
Number of Schools, Teachers and Public Junior High School Students by Kelurahan/Village in Fatuleu Subdistrict, 2021

Kelurahan/Desa Kelurahan/Village	Sekolah School	Guru/ Teacher		Murid/ Student	
		Laki-laki Male	Perempuan Female	Laki-laki Male	Perempuan Female
(1)	(2)	(3)	(4)	(5)	(6)
Camplong II	2	6	15	124	127
Camplong I	1	6	23	200	180
Naunu	1	3	8	20	37
Oebola	2	5	13	73	76
Sillu	2	8	15	107	97
Ekateta	1	-	6	85	96
Tolnaku	1	3	7	57	55
Kuimasi	1	5	20	189	175
Oebola Dalam	-	-	-	-	-
Kiuoni	2	3	10	35	26
Fatuleu	13	39	117	890	869

Catatan/Note:

Sumber/Source: Data pokok pendidikan 2021/Basic Education Data 2021

Tabel
Table 4.1.6

Jumlah Sekolah, Guru dan Murid Sekolah Menengah Pertama (SMP) Swasta Menurut Kelurahan/Desa di Kecamatan Fatuleu, 2021
Number of Schools, Teachers and Private Junior High School Students by Kelurahan/Village in Fatuleu Subdistrict, 2021

Kelurahan/Desa Kelurahan/Village	Sekolah School	Guru/ Teacher		Murid/ Student	
		Laki-laki Male	Perempuan Female	Laki-laki Male	Perempuan Female
(1)	(2)	(3)	(4)	(5)	(6)
Camplong II	-	-	-	-	-
Camplong I	1	-	3	19	22
Naunu	-	-	-	-	-
Oebola	-	-	-	-	-
Sillu	-	-	-	-	-
Ekateta	-	-	-	-	-
Tolnaku	-	-	-	-	-
Kuimasi	1	1	6	83	32
Oebola Dalam	-	-	-	-	-
Kiuoni	-	-	-	-	-
Fatuleu	2	1	9	102	54

Catatan/Note:

Sumber/Source: *Data pokok pendidikan 2021/Basic Education Data 2021*

Tabel
Table 4.1.7

Jumlah Peserta Ujian dan Lulus Ujian Sekolah Menengah Pertama (SMP) Negeri dan Swasta Menurut Kelurahan/ Desa di Kecamatan Fatuleu, 2021
Number of Exam Participants and Passed Public and Private Junior High School Exam by Kelurahan/Village in Fatuleu Subdistrict, 2021

Kelurahan/Desa Kelurahan/Village	SMP Negeri		SMP Swasta	
	Peserta Participant	Lulus Passed Exam	Peserta Participant	Lulus Passed Exam
(1)	(2)	(3)	(4)	(5)
Camplong II
Camplong I
Naunu
Oebola
Sillu
Ekateta
Tolnaku
Kuimasi
Oebola Dalam
Kiuoni
Fatuleu

Catatan/Note:

Sumber/Source: -

Tabel
Table 4.1.8**Jumlah Sekolah, Guru dan Murid Sekolah Menengah Atas (SMA) Negeri Menurut Kelurahan/Desa di Kecamatan Fatuleu, 2021**
Number of Schools, Teachers and Public Senior High School Students by Kelurahan/Village in Fatuleu Subdistrict, 2021

Kelurahan/Desa Kelurahan/Village	Sekolah School	Guru/ Teacher		Murid/ Student	
		Laki-laki Male	Perempuan Female	Laki-laki Male	Perempuan Female
(1)	(2)	(3)	(4)	(5)	(6)
Camplong II	-	-	-	-	-
Camplong I	-	-	-	-	-
Naunu	-	-	-	-	-
Oebola	-	-	-	-	-
Sillu	1	6	12	124	141
Ekateta	1	8	11	86	101
Tolnaku					
Kuimasi	1	20	35	369	419
Oebola Dalam	-	-	-	-	-
Kiuoni	-	-	-	-	-
Fatuleu	3	34	58	579	661

Catatan/Note:

Sumber/Source: *Data pokok pendidikan 2021/Basic Education Data 2021*

Tabel
Table 4.1.9

Jumlah Sekolah, Guru dan Murid Sekolah Menengah Atas (SMA) Swasta Menurut Kelurahan/Desa di Kecamatan Fatuleu, 2021
Number of Schools, Teachers and Private Senior High School Students by Kelurahan/Village in Fatuleu Subdistrict, 2021

Kelurahan/Desa Kelurahan/Village	Sekolah School	Guru/ Teacher		Murid/ Student	
		Laki-laki Male	Perempuan Female	Laki-laki Male	Perempuan Female
(1)	(2)	(3)	(4)	(5)	(6)
Camplong II	-	-	-	-	-
Camplong I	1	-	6	99	45
Naunu	-	-	-	-	-
Oebola	-	-	-	-	-
Sillu	-	-	-	-	-
Ekateta	-	-	-	-	-
Tolnaku	-	-	-	-	-
Kuimasi	-	-	-	-	-
Oebola Dalam	-	-	-	-	-
Kiuoni	1	2	7	94	30
Fatuleu	2	2	13	193	75

Catatan/Note:

Sumber/Source: Data pokok pendidikan 2021/Basic Education Data 2021

Tabel
Table 4.1.10

Jumlah Peserta Ujian dan Lulus Ujian Sekolah Menengah Atas (SMA) Negeri dan Swasta Menurut Kelurahan/Desa di Kecamatan Fatuleu, 2021
Number of Examinees and Passed Public and Private Senior High School Exam by Kelurahan/Village in Fatuleu Subdistrict, 2021

Kelurahan/Desa Kelurahan/Village	SMA Negeri		SMA Swasta	
	Peserta Participant	Lulus Passed Exam	Peserta Participant	Lulus Passed Exam
(1)	(2)	(3)	(4)	(5)
Camplong II
Camplong I
Naunu
Oebola
Sillu
Ekateta
Tolnaku
Kuimasi
Oebola Dalam
Kiuoni
Fatuleu

Catatan/Note:

Sumber/Source: -

Tabel 4.1.11 **Banyaknya Madrasah Ibtidaiyah (MI) Menurut Kelurahan/Desa di Kecamatan Fatuleu, 2021**
Number of Madrasah Ibtidaiyah (MI) by Kelurahan/Village in Fatuleu Subdistrict, 2021

Kelurahan/Desa Kelurahan/Village	Negeri Public	Swasta Private	Jumlah Total
(1)	(2)	(3)	(4)
Camplong II	-	-	-
Camplong I	-	-	-
Naunu	-	-	-
Oebola	-	-	-
Sillu	-	-	-
Ekateta	-	-	-
Tolnaku	-	-	-
Kuimasi	-	-	-
Oebola Dalam	-	-	-
Kiuoni	-	-	-
Fatuleu			

Catatan/Note: ...

Sumber/Source: BPS, Pendataan Potensi Desa (Podes) 2021/ BPS-Statistics Indonesia, Village Potential Data Collection 2021

Tabel
Table 4.1.12

**Banyaknya Madrasah Tsanawiyah (MTs) Menurut
Kelurahan/Desa di Kecamatan Fatuleu, 2021**
*Number of Madrasah Tsanawiyah (MTs) by Kelurahan/
Village in Fatuleu Subdistrict, 2021*

Kelurahan/Desa Kelurahan/Village	Negeri Public	Swasta Private	Jumlah Total
(1)	(2)	(3)	(4)
Camplong II	-	-	-
Camplong I	-	-	-
Naunu	-	-	-
Oebola	-	-	-
Sillu	-	-	-
Ekateta	-	-	-
Tolnaku	-	-	-
Kuimasi	-	-	-
Oebola Dalam	-	-	-
Kiuoni	-	-	-
Fatuleu			

Catatan/Note: ...

Sumber/Source: BPS, Pendataan Potensi Desa (Podes) 2021/ BPS-Statistics Indonesia, Village Potential Data Collection 2021

Tabel
Table 4.1.13

**Banyaknya Madrasah Aliyah (MA) Menurut Kelurahan/
Desa di Kecamatan Fatuleu, 2021**
*Number of Madrasah Aliyah (MA) by Kelurahan/Village in
Fatuleu Subdistrict, 2021*

Kelurahan/Desa Kelurahan/Village	Negeri Public	Swasta Private	Jumlah Total
(1)	(2)	(3)	(4)
Camplong II	-	-	-
Camplong I	-	-	-
Naunu	-	-	-
Oebola	-	-	-
Sillu	-	-	-
Ekateta	-	-	-
Tolnaku	-	-	-
Kuimasi	-	-	-
Oebola Dalam	-	-	-
Kiuoni	-	-	-
Fatuleu			

Catatan/Note: ...

Sumber/Source: BPS, Pendataan Potensi Desa (Podes) 2021/ BPS-Statistics Indonesia, Village Potential Data Collection 2021

Tabel
Table 4.1.14

Banyaknya Sekolah Menengah Kejuruan (SMK) Menurut Kelurahan/Desa di Kecamatan Fatuleu, 2021
Number of Vocational High Schools by Kelurahan/Village in Fatuleu Subdistrict, 2021

Kelurahan/Desa Kelurahan/Village	Negeri Public	Swasta Private	Jumlah Total
(1)	(2)	(3)	(4)
Camplong II	-	-	-
Camplong I	-	-	-
Naunu	-	-	-
Oebola	-	-	-
Sillu	-	-	-
Ekateta	-	-	-
Tolnaku	-	-	-
Kuimasi	1	-	1
Oebola Dalam	-	-	-
Kiuoni	-	-	-
Fatuleu			

Catatan/Note: ...

Sumber/Source: BPS, Pendataan Potensi Desa (Podes) 2021/ BPS-Statistics Indonesia, Village Potential Data Collection 2021

Tabel 4.1.15 **Banyaknya Akademi/Perguruan Tinggi Menurut Kelurahan/Desa di Kecamatan Fatuleu, 2021**
Table 4.1.15 **Number of Academy/University by Kelurahan/Village in Fatuleu Subdistrict, 2021**

Kelurahan/Desa Kelurahan/Village	Negeri Public	Swasta Private	Jumlah Total
(1)	(2)	(3)	(4)
Camplong II	-	-	-
Camplong I	-	-	-
Naunu	-	-	-
Oebola	-	-	-
Sillu	-	-	-
Ekateta	-	-	-
Tolnaku	-	-	-
Kuimasi	-	-	-
Oebola Dalam	-	-	-
Kiuoni	-	-	-
Fatuleu			

Catatan/Note: ...

Sumber/Source: BPS, Pendataan Potensi Desa (Podes) 2021/ BPS-Statistics Indonesia, Village Potential Data Collection 2021

Tabel
Table 4.1.16

Kemudahan Untuk Mencapai Sarana Pendidikan Terdekat Bagi Kelurahan/Desa yang Tidak ada Sarana Pendidikan Menurut Kelurahan/Desa dan Jenjang Pendidikan di Kecamatan Fatuleu, 2021
Ease of Reacing Nearby Educational Facility for Kelurahan/Village with no Educational Facility by Kelurahan/Village and Educational Level in Fatuleu Subdistrict, 2021

Kelurahan/Desa Kelurahan/Village	SD Primary School	MI	SMP Junior High School	MTS
(1)	(2)	(3)	(4)	(5)
Camplong II	-	Mudah	-	Mudah
Camplong I	-	Mudah	-	Mudah
Naunu	-	Mudah	-	Mudah
Oebola	-	Sulit	-	Sulit
Sillu	-	Mudah	-	Mudah
Ekateta	-	Mudah	-	Mudah
Tolnaku	-	Mudah	-	Sulit
Kuimasi	-	Mudah	-	Mudah
Oebola Dalam	-	Mudah	Mudah	Mudah
Kiuoni	-	Sangat sulit	-	Sangat sulit

Lanjutan Tabel/*Continued Table* 4.1.16

Kelurahan/Desa Kelurahan/Village	SMA Senior High School	MA	SMK Vocational High School	Akademi/ Perguruan Tinggi University
(1)	(6)	(7)	(8)	(9)
Camplong II	Mudah	Mudah	Mudah	Mudah
Camplong I	-	Mudah	Mudah	Mudah
Naunu	Mudah	Mudah	Mudah	Mudah
Oebola	Mudah	Sulit	Sulit	Sulit
Sillu	-	Mudah	Mudah	Sulit
Ekateta	-	Mudah	Mudah	Mudah
Tolnaku	Mudah	Sulit	Mudah	Mudah
Kuimasi	-	Mudah	-	Mudah
Oebola Dalam	Mudah	Mudah	Mudah	Mudah
Kiuoni	-	Sangat sulit	Sangat sulit	Sangat Sulit

Catatan/Note: ...

Sumber/Sourc: BPS, Pendataan Potensi Desa (Podes) 2021/ BPS-Statistics Indonesia, Village Potential Data Collection 2021

4.2 KESEHATAN HEALTH

Tabel 4.2.1 **Jumlah Sarana Kesehatan Menurut Kelurahan/Desa di Kecamatan Fatuleu, 2021**
Number of Health Facilities by Kelurahan/Village in Fatuleu Subdistrict, 2021

Kelurahan/Desa Kelurahan/Village	Rumah Sakit Hospital	Rumah Sakit Bersalin Maternity Hospital	Poliklinik/Balai Pengobatan Polyclinic
(1)	(2)	(3)	(4)
Camplong II	-	-	-
Camplong I	-	-	-
Naunu	-	-	-
Oebola	-	-	-
Sillu	-	-	-
Ekateta	-	-	-
Tolnaku	-	-	-
Kuimasi	-	-	-
Oebola Dalam	-	-	-
Kiuoni	-	-	-
Fatuleu	-	-	-

Lanjutan Tabel/*Continued Table 4.2.1*

Kelurahan/Desa <i>Kelurahan/Village</i>	Puskesmas/ <i>Public Health Center</i>		Apotek <i>Pharmacy</i>
	Rawat Inap	Tanpa Rawat Inap	
(1)	(5)	(6)	(7)
Camplong II	-	-	-
Camplong I	-	-	-
Naunu	-	-	-
Oebola	-	-	-
Sillu	-	-	-
Ekateta	-	-	-
Tolnaku	-	-	-
Kuimasi	-	1	-
Oebola Dalam	-	-	-
Kiuoni	-	-	-
Fatuleu	-	1	-

Catatan/Note: ...

Sumber/Source: BPS, Pendataan Potensi Desa (Podes) 2021/ *BPS-Statistics Indonesia, Village Potential Data Collection 2021*

Tabel
Table 4.2.2**Jumlah Tenaga Kesehatan Menurut Kelurahan/Desa di Kecamatan Fatuleu, 2021**
Number of Medical Personnel by Kelurahan/Village in Fatuleu Subdistrict, 2021

Kelurahan/Desa Kelurahan/Village	Dokter Doctor	Bidan Midwife	Perawat Nurse	Juru Vaksinasi Vaccinator	Sanitasi Sanitation	Lainnya Others
(1)	(2)	(3)	(4)	(5)	(6)	(7)
Camplong II	-	6
Camplong I	-	12
Naunu	-	1
Oebola	-	2
Sillu	8	1
Ekateta	-	2
Tolnaku	-	1
Kuimasi	-	1
Oebola Dalam	-	3
Kiuoni	-	2
Fatuleu	-	31

Catatan/Note: Tenaga kesehatan yang tinggal/menetap di desa/kelurahan Amaras Selatan

Sumber/Source: BPS, Pendataan Potensi Desa (Podes) 2021/ BPS-Statistics Indonesia, Village Potential Data Collection 2021

Tabel
Table 4.2.3

Jumlah Posyandu, Kader Aktif, Dukun Bayi dan Dukun Patah Tulang Menurut Kelurahan/Desa di Kecamatan Fatuleu, 2021
Number of Integrated Service Post, Active Cadre, Baby Shaman and Fracture Shaman by Kelurahan/Village in Fatuleu Subdistrict, 2021

Kelurahan/Desa Kelurahan/Village	Posyandu Integrated Service Post	Kader Aktif Active Cadre	Dukun Bayi Baby Shaman	Dukun Patah Tulang Fracture Shaman
(1)	(2)	(3)	(4)	(5)
Camplong II	7	...	-	...
Camplong I	10	...	-	...
Naunu	5	...	-	...
Oebola	6	...	-	...
Sillu	12	...	-	...
Ekateta	6	...	1	...
Tolnaku	5	...	4	...
Kuimasi	5	...	-	...
Oebola Dalam	5	...	-	...
Kiuoni	5	...	1	...
Fatuleu	66	...	6	...

Catatan/Note:

Sumber/Source: BPS, Pendataan Potensi Desa (Podes) 2021/ BPS-Statistics Indonesia, Village Potential Data Collection 2021

Tabel 4.2.4 Jumlah Pasien Menurut Jenis Penyakit yang Dominan di Kecamatan Fatuleu, 2020
Table *Number of Patients by Types of Dominant Disease in Fatuleu Subdistrict, 2020*

Penyakit Diseases	Penderita Patients
(1)	(2)
01. Infeksi Saluran Pernapasan Atas/ <i>Upper Respiratory Tract Infections</i>	4 122
02. Penyakit Lain pada Saluran Pernapasan bagian atas/ <i>Other Diseases of the Upper Respiratory Tract</i>	4 811
03. Atropati dan Artitis/ <i>Arthropathy and Arthritis</i>	2 821
04. Influenza/ <i>Influenza</i>	2 315
05. Radang Perut/ <i>Gastritis</i>	980
06. Migrain dan sindrom nyeri kepala lainnya/ <i>Migraine and other headache syndromes</i>	2 644
07. Penyakit kulit infeksi/ <i>Infectious skin disease</i>	1 143
08. Penyakit gusi, jaringan priodontal & tulang alveolar/ <i>Diseases of the gums, periodontal tissues and alveolar bone</i>	216
09. Penyakit kulit karena jamur/ <i>Fungal skin disease</i>	1 222
10. Demam yang sebabnya tidak diketahui/ <i>Fever of unknown cause</i>	3 115
Jumlah/Total	23 389

Catatan/Note:

Sumber/Source: Puskesmas Camplong/ *Camplong Health Center*

Tabel
Table 4.2.5

Jumlah Akseptor KB Aktif (CU), Pasangan Usia Subur (PUS) dan Persentase CU Terhadap PUS Menurut Kelurahan/Desa di Kecamatan Fatuleu, 2020
Number of Active Family Planning Acceptor, Couples of Reproductive Age and Percentage of CU to PUS By Kelurahan/Village in Fatuleu Subdistrict, 2020

Kelurahan/Desa Kelurahan/Village	CU Active Acceptor	PUS Couples of Reproductive Age	Persentase CU Terhadap PUS Percentage of CU to PUS
(1)	(2)	(3)	(4)
Camplong II	505	721	70,4
Camplong I	688	903	76,19
Naunu	350	560	62,50
Oebola	312	412	75,73
Sillu	621	991	62,66
Ekateta	295	588	50,17
Tolnaku	161	289	55,71
Kuimasi	237	310	76,45
Oebola Dalam	97	231	41,99
Kiuoni	98	239	41,00
Fatuleu	3 364	5 244	64,15

Catatan/Note:

Sumber/Source: Puskesmas Camplong/ Camplong Health Center

Tabel
Table 4.2.6

Jumlah Akseptor KB Aktif Menurut Kelurahan/Desa dan Metode Kontrasepsi yang Digunakan di Kecamatan Fatuleu, 2020
Number of Active Family Planning Acceptors by Kelurahan/Village and Contraceptive Method in Fatuleu Subdistrict, 2020

Kelurahan/Desa Kelurahan/Village	Suntikan Injection	Implan Implant	IUD	Pil Pill	Kondom Condom	MOW	MOP
(1)	(2)	(3)	(4)	(5)	(6)	(7)	(8)
Camplong II	277	98	51	56	8	15	-
Camplong I	326	112	86	75	15	74	-
Naunu	245	36	39	15	-	15	-
Oebola	233	36	32	11	-	-	-
Sillu	487	38	46	41	-	9	-
Ekateta	231	39	7	18	-	-	-
Tolnaku	126	21	5	9	-	-	-
Kuimasi	191	15	4	8	12	7	-
Oebola Dalam	78	6	5	7	-	1	-
Kiuoni	96	-	-	2	-	-	-
Fatuleu	2 290	401	275	242	35	121	-

Catatan/Note:

Sumber/Source: Puskesmas Camplong/ Camplong Health Center

Tabel
Table 4.2.7

**Jumlah Balita yang Mendapat Imunisasi Menurut
Kelurahan/Desa dan Jenis Imunisasi di Kecamatan
Fatuleu, 2020**
*Number of Toddlers who Received Immunization by
Kelurahan/Village and Types of Immunization in Fatuleu
Subdistrict, 2020*

Kelurahan/Desa Kelurahan/Village	BCG	Hepatitis B	DPT	Campak Measles	Polio
(1)	(2)	(3)	(4)	(5)	(6)
Camplong II	89	112	71	81	102
Camplong I	121	166	109	131	175
Naunu	38	55	45	57	78
Oebola	41	75	55	49	71
Sillu	189	166	128	155	139
Ekateta	69	41	45	51	74
Tolnaku	44	39	35	37	36
Kuimasi	76	86	66	95	71
Oebola Dalam	36	38	47	41	29
Kiuoni	48	31	44	32	22
Fatuleu	751	809	645	729	797

Catatan/Note:

Sumber/Source: Puskesmas Camplong/ Camplong Health Center

Tabel
Table 4.2.8

Jumlah Ibu Hamil yang Mendapat Imunisasi Menurut Kelurahan/Desa dan Jenis Imunisasi di Kecamatan Fatuleu, 2020
Number of Pregnants who Received Immunization by Kelurahan/Village and Types of Immunization in Fatuleu Subdistrict, 2020

Kelurahan/Desa Kelurahan/Village	TT 1	TT 2	TT 3	TT 4	TT 5
(1)	(2)	(3)	(4)	(5)	(6)
Camplong II	31	29	22	8	4
Camplong I	71	42	25	11	6
Naunu	25	21	8	2	-
Oebola	37	28	18	9	3
Sillu	87	55	41	28	37
Ekateta	55	39	21	11	14
Tolnaku	18	13	8	11	2
Kuimasi	55	38	27	19	8
Oebola Dalam	11	8	12	9	4
Kiuoni	19	15	6	5	1
Fatuleu	409	288	188	113	79

Catatan/Note:

Sumber/Source: Puskesmas Camplong/ Camplong Health Center

Tabel
Table 4.2.9

**Jumlah Kematian Bayi Usia 0 – 12 Bulan Menurut
Kelurahan/Desa di Kecamatan Fatuleu, 2020**
*Number of Infants Mortality Age 0-12 Months by Kelurahan/
Village in Fatuleu Subdistrict, 2020*

Kelurahan/Desa Kelurahan/Village	Jumlah Total
(1)	(2)
Camplong II	-
Camplong I	1
Naunu	-
Oebola	-
Sillu	1
Ekateta	-
Tolnaku	-
Kuimasi	-
Oebola Dalam	-
Kiuoni	-
Fatuleu	2

Catatan/Note:

Sumber/Source: Puskesmas Camplong/ *Camplong Health Center*

Tabel
Table 4.2.10

**Kemudahan Mencapai Sarana Kesehatan Terdekat Bagi
Kelurahan/Desa yang Tidak Ada Sarana Kesehatan
Menurut Kelurahan/Desa dan Jenis Sarana Kesehatan di
Kecamatan Fatuleu, 2021**
*Ease of Reacing Nearby Health Facilitiy for Kelurahan/
Village with no Health Facilitiy by Kelurahan/Village and
types of Health Facilities in Fatuleu Subdistrict, 2021*

Kelurahan/Desa Kelurahan/Village	Rumah Sakit Hospital	Rumah Sakit Bersalin Maternity Hospital	Poliklinik/Balai Pengobatan Polyclinic
(1)	(2)	(3)	(4)
Camplong II	Mudah	Mudah	Mudah
Camplong I	Mudah	Mudah	Mudah
Naunu	Mudah	Mudah	Mudah
Oebola	Mudah	Sulit	Sulit
Sillu	Mudah	Mudah	Mudah
Ekateta	Mudah	Mudah	Mudah
Tolnaku	Mudah	Sulit	Sulit
Kuimasi	Sangat mudah	Mudah	Mudah
Oebola Dalam	Mudah	Mudah	Mudah
Kiuoni	Sangat sulit	Sangat sulit	Sangat sulit

Lanjutan Tabel/*Continued Table* 4.2.10

Kelurahan/Desa <i>Kelurahan/Village</i>	Puskesmas/ <i>Public Health Center</i>		Apotek <i>Pharmacy</i>
	Rawat Inap	Tanpa Rawat Inap	
(1)	(5)	(6)	(7)
Camplong II	Mudah	Mudah	Mudah
Camplong I	Mudah	Mudah	Mudah
Naunu	Mudah	Mudah	Mudah
Oebola	Mudah	Mudah	Mudah
Sillu	Mudah	Mudah	Mudah
Ekateta	Mudah	Mudah	Mudah
Tolnaku	Mudah	Mudah	Mudah
Kuimasi	Mudah	-	Mudah
Oebola Dalam	Mudah	Mudah	Mudah
Kiuoni	Sangat sulit	Sangat sulit	Sangat sulit

Catatan/Note: ...

Sumber/Source: BPS, Pendataan Potensi Desa (Podes) 2021/ *BPS-Statistics Indonesia, Village Potential Data Collection 2021*

Tabel 4.2.11 Banyaknya Warga Penderita Gizi Buruk Menurut Kelurahan/Desa di Kecamatan Fatuleu 2019 dan 2020
Number of People with Malnutrition by Kelurahan/Village in Fatuleu Subdistrict, 2019 and 2020

Kelurahan/Desa Kelurahan/Village	2019	2020
(1)	(2)	(3)
Camplong II	4	-
Camplong I	5	-
Naunu	-	-
Oebola	2	-
Sillu	23	105
Ekateta	-	53
Tolnaku	-	-
Kuimasi	1	-
Oebola Dalam	1	-
Kiuoni	-	2
Fatuleu	36	160

Catatan/Note: ...

Sumber/Source: BPS, Pendataan Potensi Desa (Podes) 2020 dan 2021/ BPS-Statistics Indonesia, Village Potential Data Collection 2020 and 2021

4.3 KRIMINAL CRIME

Tabel 4.3.1 Kasus Kriminal yang Terjadi Menurut Jenis dan Cara Penanganan Polisi di Kecamatan Fatuleu, 2020
Criminal Cases Occurring by Type and Method of Police Handling in Fatuleu Subdistrict, 2020

	Kasus Cases	Dilaporkan Reported	Diselesaikan Solved	Diteruskan Continued
	(1)	(2)	(3)	(4)
01.	Penganiayaan/ <i>Persecution</i>	75	55	20
02.	Pencurian/ <i>Stealing</i>	44	38	4
03.	Penggelapan/ <i>Embezzlement</i>	-	-	-
04.	Pemfitnaan/Penghinaan/ <i>Insult</i>	-	-	-
05.	Pencurian Hewan/ <i>Animal Stealing</i>	33	21	12
06.	Kecelakaan Lalu Lintas/ <i>Traffic Accident</i>	79	74	5
07.	Pengrusakan/ <i>Destruction</i>	18	15	3
08.	Pemilikan Senjata Api/ <i>Gun Possession</i>	-	-	-
09.	Kebakaran Rumah/ <i>House Fire</i>	2	-	-
10.	Pengancaman/ <i>Threat</i>	-	-	-
11.	Pemalsuan Tanda Tangan/ <i>Signature Forgery</i>	-	-	-
12.	Perzinahan/ <i>Adultery</i>	-	-	-
13.	Percabulan/ <i>Lewd</i>	-	-	-
14.	Penipuan/ <i>Deception</i>	-	-	-
15.	Pemeriksaan/ <i>Rape</i>	-	-	-
16.	Pembunuhan/ <i>Murder</i>	-	-	-
	Jumlah/Total	251	203	44

Catatan/Note:

Sumber/Source: Polsek Fatuleu/ *Fatuleu Police Office*

4.4 AGAMA RELIGION

Tabel 4.4.1 **Jumlah Penduduk Menurut Kelurahan/Desa dan Agama di Kecamatan Fatuleu, 2020**
Table 4.4.1 **Number of Population by Kelurahan/Village and Religion in Fatuleu Subdistrict, 2020**

Kelurahan/Desa Kelurahan/Village	Islam	Katholik Catholic	Protestan Protestant	Hindu	Budha Buddha
(1)	(2)	(3)	(4)	(5)	(6)
Camplong II	12	271	2 988	-	-
Camplong I	307	876	4 112	-	-
Naunu	25	1 136	956	-	-
Oebola	-	416	3 134	-	-
Sillu	4	681	4 317	-	-
Ekateta	8	255	2 412	-	-
Tolnaku	-	102	1 252	-	-
Kuimasi	84	224	2 354	-	-
Oebola Dalam	-	-	1 180	-	-
Kiuoni	-	48	1 105	-	-
Jumlah	440	4 009	23 810	-	-

Catatan/Note:

Sumber/Source: Masing-masing desa/kelurahan/Each Village/Kelurahan

Tabel
Table 4.4.2

Jumlah Tempat Ibadah Menurut Kelurahan/Desa dan Agama di Kecamatan Fatuleu, 2021
Number of Places of Worship by Kelurahan/Village and Religion in Fatuleu Subdistrict, 2021

Kelurahan/Desa Kelurahan/Village	Islam	Katholik Catholic	Protestan Protestant	Hindu	Budha Buddha
(1)	(2)	(3)	(4)	(5)	(6)
Camplong II	-	-	8	-	-
Camplong I	1	1	10	-	-
Naunu	-	-	5	-	-
Oebola	-	1	7	-	-
Sillu	-	-	24	-	-
Ekateta	-	-	8	-	-
Tolnaku	-	-	5	-	-
Kuimasi	1	-	4	-	-
Oebola Dalam	-	-	4	-	-
Kiuoni	-	1	6	-	-
Fatuleu	2	3	81		

Catatan/Note:

Sumber/Source: BPS, Pendataan Potensi Desa (Podes) 2021/ BPS-Statistics Indonesia, Village Potential Data Collection 2021

4.5 SOSIAL LAINNYA OTHER SOCIAL

Tabel 4.5.1 **Jumlah Keluarga yang Menguasai/Memiliki Alat Komunikasi Menurut Kelurahan/Desa dan Jenis Alat Komunikasi di Kecamatan Fatuleu, 2020**
Number of Family who Has Communication Devices by Kelurahan/Village and Type of Communication Equipment in Fatuleu Subdistrict, 2020

Kelurahan/Desa Kelurahan/Village	Radio/ Tape	Televisi Television	Parabola	Handphone
(1)	(2)	(3)	(4)	(5)
Camplong II
Camplong I
Naunu
Oebola
Sillu
Ekateta
Tolnaku
Kuimasi
Oebola Dalam
Kiuoni
Fatuleu

Catatan/Note:

Sumber/Source: -

Tabel
Table 4.5.2

**Jumlah Keluarga yang Menggunakan Air Menurut
Kelurahan/Desa dan Sumbernya di Kecamatan Fatuleu,
2020**
*Number of Family Using Water by Kelurahan/Village and
Source in Fatuleu Subdistrict, 2020*

Kelurahan/Desa Kelurahan/Village	Leding Plumbing	Sumur/Well		Mata Air Springs	Sungai River
		Pompa	Tanpa Pompa		
(1)	(2)	(3)	(4)	(5)	(6)
Camplong II
Camplong I
Naunu
Oebola
Sillu
Ekateta
Tolnaku
Kuimasi
Oebola Dalam
Kiuoni
Fatuleu

Catatan/Note:

Sumber/Source: -

Tabel
Table 4.5.3

**Jumlah Sumber Air Menurut Kelurahan/Desa dan Jenisnya
di Kecamatan Fatuleu, 2020**
**Number of Water Source by Kelurahan/Village and Type in
Fatuleu Subdistrict, 2020**

Kelurahan/Desa Kelurahan/Village	Sumur Pempa Well	Danau Lake	Mata Air Springs	Kali River
(1)	(2)	(3)	(4)	(5)
Camplong II	8	45	2	5
Camplong I	7	34	1	3
Naunu	3	26	1	1
Oebola	5	15	-	1
Sillu	10	5	10	2
Ekateta	-	8	2	2
Tolnaku	-	3	4	1
Kuimasi	-	1	1	1
Oebola Dalam	-	-	8	-
Kiuoni	1	12	4	4
Fatuleu	34	149	33	20

Catatan/Note:

Sumber/Source: Masing-masing desa/kelurahan/Each Village/Kelurahan

Tabel
Table 4.5.4

**Jumlah Keluarga Menurut Kelurahan/Desa dan Sumber
Penerangan Utama di Kecamatan Fatuleu, 2021**
*Number of Family by Kelurahan/Village and Main Lighting
Source in Fatuleu Subdistrict, 2021*

Kelurahan/Desa Kelurahan/Village	Listrik PLN	Listrik Non PLN	Non Listrik Non Electricity
(1)	(2)	(3)	(4)
Camplong II	612	45	213
Camplong I	1091	76	56
Naunu	339	18	201
Oebola	433	-	179
Sillu	553	504	0
Ekateta	509	54	167
Tolnaku	314	-	51
Kuimasi	310	-	271
Oebola Dalam	192	9	86
Kiuoni	239	-	52
Fatuleu	4 592	706	1 276

Catatan/Note: ¹ Penerangan Non Listrik termasuk pelita, lampu gas, petromak, sentir, obor, dan sebagainya/
Non-Electrical Lighting includes lamps, gas lamps, petrol, flashlights, torches, and others

Sumber/Source: BPS, Pendataan Potensi Desa (Podes) 2021/ BPS-Statistics Indonesia, Village Potential Data Collection 2021

Tabel
Table 4.5.5

Jumlah Keluarga yang Menggunakan Jamban/Kakus Menurut Kelurahan/Desa dan Status Kepemilikan di Kecamatan Fatuleu, 2020
Number of Family Using Water Closet by Kelurahan/Village and Ownership Status in Fatuleu Subdistrict, 2020

Kelurahan/Desa Kelurahan/Village	Sendiri Own	Bersama Together	Umum General	Lainnya Others
(1)	(2)	(3)	(4)	(5)
Camplong II
Camplong I
Naunu
Oebola
Sillu
Ekateta
Tolnaku
Kuimasi
Oebola Dalam
Kiuoni
Fatuleu

Catatan/Note:

Sumber/Source: -

Tabel
Table 4.5.6

**Jumlah Keluarga Menurut Desa dan Jenis Bangunan
Tempat Tinggal di Kecamatan Fatuleu, 2020**
**Number of Family by Village and Type of Residential
Building in Fatuleu Subdistrict, 2020**

Kelurahan/Desa Kelurahan/Village	Permanen Permanent	Semi Permanen Semi-Permanent	Darurat Exigent
(1)	(2)	(3)	(4)
Camplong II	277	313	511
Camplong I	412	188	87
Naunu	51	415	112
Oebola	198	96	133
Sillu	278	915	515
Ekateta	131	337	315
Tolnaku	121	62	133
Kuimasi	169	56	55
Oebola Dalam	112	103	142
Kiuoni	93	254	218
Fatuleu	1 842	2 739	2 221

Catatan/Note:

Sumber/Source: Masing-masing desa/kelurahan/Each Village/Kelurahan

Tabel
Table 4.5.7

**Banyaknya Kelurahan/Desa Menurut Sumber Air Minum
Sebagian Besar Keluarga di Kecamatan Fatuleu, 2020 dan
2021**
**Number of Kelurahan/Villages by Drinking Water Source by
Most of Family in Fatuleu Subdistrict, 2021**

Sumber Air Minum <i>Drinking Water Source</i>	2020	2021
(1)	(2)	(3)
Air Kemasan Bermerk/ <i>Bottled Water</i>	-	-
Air Isi Ulang/ <i>Refill Water</i>	-	-
Ledeng Dengan Meteran	1	-
Ledeng Tanpa Meteran	-	1
Sumur Bor atau Pompa/ <i>Pumped Water</i>	-	-
Sumur/ <i>Well</i>	3	2
Mata Air/ <i>Spring</i>	6	7
Sungai/Danau/Kolam/ Waduk/Situ/ Embung/Bendungan/ <i>River/Lake/Pond</i>	-	-
Air Hujan/ <i>Rainwater</i>	-	-
Lainnya/ <i>Others</i>	-	-

Catatan/Note: ...

Sumber/Source: BPS, Pendataan Potensi Desa (Podes) 2020 dan 2021/ *BPS-Statistics Indonesia, Village Potential Data Collection 2020 and 2021*

Tabel
Table 4.5.8

Banyaknya Kelurahan/Desa Menurut Penggunaan Fasilitas Tempat Buang Air Besar Sebagian Besar Keluarga di kecamatan Fatuleu, 2020 dan 2021
Number of Kelurahan/Villages by Usage of Defecation Facility by Most of Family in Fatuleu Subdistrict, 2020 and 2021

Fasilitas Buang Air Besar Defecation Facility	2020	2021
(1)	(2)	(3)
Jamban/ Water Closet		
Sendiri/ Own	10	10
Bersama/ Together	-	-
Umum/ Public	-	-
Lainnya/ Others	-	-

Catatan/Note: ...

Sumber/Source: BPS, Pendataan Potensi Desa (Podes) 2020 dan 2021/ BPS-Statistics Indonesia, Village Potential Data Collection 2020 and 2021

Tabel
Table 4.5.9

**Banyaknya Kejadian Bencana Alam Menurut Kelurahan/
Desa dan Jenis Bencana Alam di Kecamatan Fatuleu, 2021**
**Number of Natural Disasters by Kelurahan/Village and
Types in Fatuleu Subdistrict, 2021**

Kelurahan/Desa Kelurahan/Village	Gempa Bumi Earthquake	Tsunami	Gunung Meletus Volcano Eruption	Tanah Longsor Landslide
(1)	(2)	(3)	(4)	(5)
Camplong II	-	-	-	-
Camplong I	-	-	-	-
Naunu	-	-	-	-
Oebola	-	-	-	-
Sillu	-	-	-	-
Ekateta	-	-	-	-
Tolnaku	-	-	-	1
Kuimasi	-	-	-	-
Oebola Dalam	-	-	-	-
Kiuoni	-	-	-	1
Fatuleu	-	-	-	2

Lanjutan Tabel/*Continued Table* 4.5.9

Kelurahan/Desa <i>Kelurahan/Village</i>	Banjir <i>Flood</i>	Banjir Bandang <i>Flash Flood</i>	Kekeringan <i>Drought</i>
(1)	(6)	(7)	(8)
Camplong II	-	-	-
Camplong I	-	-	-
Naunu	-	-	-
Oebola	-	-	-
Sillu	-	-	-
Ekateta	-	-	-
Tolnaku	-	-	-
Kuimasi	-	-	-
Oebola Dalam	-	-	-
Kiuoni	1	-	-
Fatuleu	1	-	-

Lanjutan Tabel/*Continued Table* 4.5.9

Kelurahan/Desa <i>Kelurahan/Village</i>	Kebakaran Hutan dan Lahan <i>Forest and Land fire</i>	Angin Puyuh/ Puting Beliung/ Topan <i>Hurricane</i>	Gelombang Pasang Laut <i>Tidal Wave</i>
(1)	(9)	(10)	(11)
Camplong II	-	1	-
Camplong I	-	-	-
Naunu	-	-	-
Oebola	-	-	-
Sillu	-	-	-
Ekateta	-	1	-
Tolnaku	-	1	-
Kuimasi	-	-	-
Oebola Dalam	-	1	-
Kiuoni	1	1	-
Fatuleu	1	5	-

Catatan/Note: ...

Sumber/Source: BPS, Pendataan Potensi Desa (Podes) 2021/ *BPS-Statistics Indonesia, Village Potential Data Collection 2021*

Tabel
Table 4.5.10

**Banyaknya Korban Jiwa Akibat Bencana Alam Menurut
Kelurahan/Desa dan Jenis Bencana Alam di Kecamatan
Fatuleu, 2021**

*Number of Victims of Natural Disasters by Kelurahan/
Village and Types in Fatuleu Subdistrict, 2021*

Kelurahan/Desa Kelurahan/Village	Gempa Bumi Earthquake	Tsunami	Gunung Meletus Volcano Eruption	Tanah Longsor Landslide
(1)	(2)	(3)	(4)	(5)
Camplong II	-	-	-	-
Camplong I	-	-	-	-
Naunu	-	-	-	-
Oebola	-	-	-	-
Sillu	-	-	-	-
Ekateta	-	-	-	-
Tolnaku	-	-	-	-
Kuimasi	-	-	-	-
Oebola Dalam	-	-	-	-
Kiuoni	-	-	-	-
Fatuleu	-	-	-	-

Lanjutan Tabel/*Continued Table 4.5.10*

Kelurahan/Desa Kelurahan/Village	Banjir Flood	Banjir Bandang Flash Flood	Kekeringan Drought
(1)	(6)	(7)	(8)
Camplong II	-	-	-
Camplong I	-	-	-
Naunu	-	-	-
Oebola	-	-	-
Sillu	-	-	-
Ekateta	-	-	-
Tolnaku	-	-	-
Kuimasi	-	-	-
Oebola Dalam	-	-	-
Kiuoni	-	-	-
Fatuleu	-	-	-

Lanjutan Tabel/*Continued Table 4.5.10*

Kelurahan/Desa <i>Kelurahan/Village</i>	Kebakaran Hutan dan Lahan <i>Forest and Land fire</i>	Angin Puyuh/ Puting Beliung/ Topan <i>Hurricane</i>	Gelombang Pasang Laut <i>Tidal Wave</i>
(1)	(9)	(10)	(11)
Camplong II	-	-	-
Camplong I	-	-	-
Naunu	-	-	-
Oebola	-	-	-
Sillu	-	-	-
Ekateta	-	-	-
Tolnaku	-	-	-
Kuimasi	-	-	-
Oebola Dalam	-	-	-
Kiuoni	-	-	-
Fatuleu	-	-	-

Catatan/Note: ...

Sumber/Source: BPS, Pendataan Potensi Desa (Podes) 2021/ *BPS-Statistics Indonesia, Village Potential Data Collection 2021*

Tabel
Table 4.5.11

Keberadaan Fasilitas/Upaya Antisipasi/Mitigasi Bencana Alam Menurut Kelurahan/Desa di Kecamatan Fatuleu, 2021
The Existence of Natural Disaster Mitigation by Kelurahan/Village in Fatuleu Subdistrict, 2021

Kelurahan/Desa Kelurahan/Village	Sistem Peringatan Dini Bencana Alam Natural Disasters Early Warning System	Sistem Peringatan Dini Khusus Tsunami Tsunami Early Warning System	Perlengkapan Keselamatan Safety Equipment
(1)	(2)	(3)	(4)
Camplong II	Tidak ada	Tidak ada	Tidak ada
Camplong I	Tidak ada	Tidak ada	Tidak ada
Naunu	Tidak ada	Tidak ada	Tidak ada
Oebola	Tidak ada	Tidak ada	Tidak ada
Sillu	Tidak ada	Tidak ada	Tidak ada
Ekateta	Tidak ada	Tidak ada	Tidak ada
Tolnaku	Tidak ada	Tidak ada	Tidak ada
Kuimasi	Tidak ada	Tidak ada	Tidak ada
Oebola Dalam	Tidak ada	Tidak ada	Tidak ada
Kiuoni	Tidak ada	Bukan wilayah potensi tsunami	Tidak ada
Fatuleu			

Lanjutan Tabel/*Continued Table 4.5.11*

Kelurahan/Desa Kelurahan/Village	Rambu-rambu dan Jalur Evakuasi Bencana <i>Sign and Disaster Evacuation Route</i>	Pembuatan, Perawatan, atau Normalisasi: Sungai, Kanal, Tanggul, Parit, Drainase, Waduk, Pantai, dll
(1)	(5)	(6)
Camplong II	Tidak ada	Tidak ada
Camplong I	Tidak ada	Tidak ada
Naunu	Tidak ada	Tidak ada
Oebola	Tidak ada	Tidak ada
Sillu	Tidak ada	Tidak ada
Ekateta	Tidak ada	Tidak ada
Tolnaku	Ada	Ada
Kuimasi	Ada	Tidak ada
Oebola Dalam	Tidak ada	Tidak ada
Kiuoni	Tidak ada	Tidak ada
Fatuleu		

Catatan/Note: ...

Sumber/Source: BPS, Pendataan Potensi Desa (Podes) 2021/ *BPS-Statistics Indonesia, Village Potential Data Collection 2021*

Tabel
Table 4.5.12

Banyaknya Kelurahan/Desa Menurut Ketersediaan Fasilitas/Lapangan Olahraga di Kecamatan Fatuleu, 2021
Number of Kelurahan/Village According to Availability of Sport Facilities in Fatuleu Subdistrict, 2021

Olahraga Sport	Kondisi Fasilitas/Lapangan Olahraga Facility Condition			Tidak Ada Fasilitas/ Lapangan Olahraga No Facility
	Baik Good	Rusak Sedang Moderately Damaged	Rusak Parah Heavily Damaged	
(1)	(2)	(3)	(4)	(5)
Sepak bola/ Football	1	4	-	5
Bola voli/ Volleyball	7	1	-	2
Bulu tangkis/ Badminton	-	-	-	10
Bola basket/ Basketball	-	-	-	10
Tenis lapangan/ Tennis	-	-	-	10
Tenis meja/ Ping-pong	1	-	-	9
Futsal	-	-	-	10
Renang/ Swimming	-	-	-	10
Bela diri (pencak silat, karate, dll)/ Martial Art	-	-	-	10
Bilyard/ Billiard	-	-	-	10
Pusat kebugaran (senam, fitness, aerobik, dll)/ Gymnastics/ Fitness	-	-	-	10
Lainnya/ Others	-	-	-	10

Catatan/Note: ...

Sumber/Source: BPS, Pendataan Potensi Desa (Podes) 2021/ BPS-Statistics Indonesia, Village Potential Data Collection 2021

PERTANIAN

AGRICULTURE

5



PENJELASAN TEKNIS**TECHNICAL NOTES**

- | | |
|-----------------------------------------------------------------------------------------------------------------------------------------------------------------------------------------------------------------------------------------------------------|-----------------------------------------------------------------------------------------------------------------------------------------------------------------------------------------------------------------------------------------------------------------------------------------------------|
| <p>1. Survei Pertanian Hortikultura (SPH) diselenggarakan oleh Badan Pusat Statistik bekerja sama dengan Direktorat Jendral Tanaman Pangan, Kementerian Pertanian.</p> | <p>1. <i>The Agricultural Survey for Horticulture (SPH) is carried out by the BPS-Statistics Indonesia in cooperation with the Directorate General of Horticulture, The Ministry of Agriculture.</i></p> |
| <p>2. Metode yang digunakan dalam survei ini adalah metode pencacahan lengkap terhadap seluruh kecamatan di Indonesia dan dilaporkan secara rutin bulanan untuk SPH-SBS dan triwulanan untuk SPH-BST, SPH-TBF, SPH-TH oleh mantri tani/KCD.</p> | <p>2. <i>The method used in this survey is complete enumeration for all of subdistrict in Indonesia and reported montly for SPHSBS, and quarterly for SPHBST, SPH-TBF, SPH-TH by agriculture extension service.</i></p> |
| <p>3. Tanaman sayuran semusim adalah tanaman sumber vitamin, garam mineral dan lain-lain yang dikonsumsi dari bagian tanaman yang berupa daun, bunga, buah, dan umbinya, yang berumur kurang dari satu tahun.</p> | <p>3. <i>Seasonal Vegetables plants are plant which are the sources of vitamin, mineral salt, etc consumed from the part of the plant in the form of fruits. These Plants are creeps with the age of less than one year.</i></p> |
| <p>4. Tanaman buah-buahan semusim adalah tanaman sumber vitamin, garam mineral, dan lain-lain yang dikonsumsi dari bagian tanaman yang berupa buah, berumur kurang dari satu tahun, tidak berbentuk pohon/rumpun tetapi menjalar dan berbatang lunak.</p> | <p>4. <i>Seasonal fruits plants are plant which are the sources of vitamin, mineral salt, etc consumed from the part of the plant in the form of fruits, These Plants are creeps with the age of less than one year, not in the form of a tree/clump but spreading and having a soft trunk.</i></p> |
| <p>5. Tanaman buah-buahan tahunan adalah tanaman sumber vitamin, garam mineral, dan lain-lain yang dikonsumsi dari bagian</p> | <p>5. <i>Annual fruits plants are plants which are the sources of vitamin, contained mineral salt, etc consumed from the</i></p> |

- tanaman yang berupa buah dan merupakan tanaman tahunan.
6. Tanaman sayuran tahunan adalah tanaman sumber vitamin, garam mineral, dan lain-lain yang dikonsumsi dari bagian tanaman yang berupa daun dan atau buah yang berumur lebih dari satu tahun.
7. Tanaman biofarmaka adalah tanaman yang bermanfaat untuk obat-obatan, kosmetik, dan kesehatan yang dikonsumsi atau digunakan dari bagian-bagian tanaman tanaman seperti daun, batang, buah, umbi(rimpang) ataupun akar.
8. Tanaman hias adalah tanaman yang mempunyai nilai keindahan baik bentuk, warna, daun, tajuk maupun bunganya, sering digunakan untuk penghias pekarangan dan lain sebagainya.
9. Luas panen adalah luas tanaman sayuran, buah-buahan, biofarmaka dan tanaman hias yang diambil hasilnya/dipanen pada periode pelaporan.
10. Produksi Hortikultura adalah hasil menurut bentuk produk dari setiap tanaman sayuran, buah-buahan, biofarmaka dan tanaman hias yang diambil berdasarkan luas yang dipanen/ tanaman yang menghasilkan
- part of plant in the form of fruits and more than one year.*
6. *Annual vegetable plants are plants which are the sources of vitamin, contained mineral salt, etc consumed from the part of the plant in the form of vegetable and more than one year of age.*
7. *Medicinal plants are plants which are usefull for medicine. it is consumed from parts of the palnts such as leaf, flower, fruit, tuber and root.*
8. *Ornamental plants are plants which have abeaty value, either in shape, colour of leaf or crown of flower, and they are often used as a yard decorator.*
9. *Harvested area is area which vegetable, fruit, medicinal and ornamental plant of crop harvested during the period of report.*
10. *The Horticulture production is the standard production quantity from of vegetable, fruit, medicinal and ornamental plant based on harvested area reported montly/quarterly.*

pada bulan/triwulan laporan.

11. Data Statistik perkebunan merupakan data sekunder yang bersumber dari Dinas Pertanian Kabupaten Kupang.
11. *Data on Estate are secondary data obtained from Agriculture Extention of Kupang Regency.*

<https://kupangkab.bps.go.id>

**5.1 TANAMAN BAHAN MAKANAN
FOODSTUFF PLANT**

Tabel 5.1.1 Luas Panen, Rata-rata Produksi dan Produksi Tanaman Bahan Makanan Menurut Jenis Tanaman di Kecamatan Fatuleu, 2021
Harvested Area, Average and Foodstuff Plants Production by types in Fatuleu Subdistrict, 2021

Jenis Tanaman <i>Kind of Plant</i>	Luas Panen (ha) <i>Harvested Area (ha)</i>	Rata-rata Produksi (ton/ha) <i>Average Production (ton/ha)</i>	Produksi (ton) <i>Production (ton)</i>
(1)	(2)	(3)	(4)
01. Padi Sawah/ <i>Wet land Paddy</i>	84,1	3,0	252,30
02. Padi Ladang/ <i>Dry Land Paddy</i>	154,1	3,7	555,00
03. Jagung/ <i>Corn</i>	2.277,0	4,0	9.108,00
04. Ubi Kayu/ <i>Cassava</i>	134,0	6,2	830,80
05. Ubi Jalar/ <i>Sweet Potato</i>	-	-	-
06. Kacang Tanah/ <i>Peanut</i>	179,0	0,6	107,40
07. Kacang Hijau/ <i>Mung bean</i>	137,0	1,7	233,00
08. Sorgum/ <i>Sorghum</i>	-	-	-

Catatan/Note:

Sumber/Source: Dinas Pertanian dan Ketahanan Pangan kabupaten kupang/ State Agriculture and Food Security Service Of Kupang Regency

Tabel
Table 5.1.2

**Produksi Sayur-sayuran Menurut Jenis Sayuran di
Kecamatan Fatuleu (kuintal), 2020**
*Production of Vegetables by Kind of Plant in Fatuleu
Subdistrict (quintal), 2020*

Sayuran Vegetables		Produksi (Kuintal) Production (quintal)
(1)		(2)
01.	Bawang Merah/ <i>Shallot</i>	...
02.	Bawang Putih/ <i>Garlic</i>	...
03.	Bawang Daun/ <i>Spring Onion</i>	...
04.	Kentang/ <i>Potato</i>	...
05.	Kubis/ <i>Cabbage</i>	600
06.	Petsai/ <i>Chinese Cabbage</i>	...
07.	Sayur Putih/ <i>Napa Cabbage</i>	...
08.	Wortel/ <i>Carrot</i>	...
09.	Labu Kuning/ <i>Pumpkin</i>	...
10.	Pucuk Labu Kuning	...
11.	Kacang Panjang/ <i>Yardlong bean</i>	...
12.	Cabe/ <i>Chili</i>	25
13.	Tomat/ <i>Tomato</i>	...
14.	Terung/ <i>Aubergine</i>	...
15.	Buncis/ <i>Green Bean</i>	...
16.	Ketimun/ <i>Cucumber</i>	...
17.	Kangkung/ <i>Water Spinach</i>	...
18.	Paria/ <i>Bitter Melon</i>	...
19.	Bayam/ <i>Spinach</i>	...
Jumlah/Total		625

Catatan/Note:

Sumber/Source: Dinas Pertanian Tanaman Pangan Dan Hortikultura Kabupaten Kupang/ *Department of Agriculture and Horticulture In Kabupaten Kupang*

Tabel
Table 5.1.3

Produksi Buah-buahan Menurut Desa dan Jenis Buah di Kecamatan Fatuleu (kuintal), 2020
Fruits Production by Kind of Plant in Fatuleu Subdistrict (quintal), 2020

Buah-buahan Fruits	Produksi (Kuintal) Production (quintal)
(1)	(2)
01. Jeruk/ <i>Orange</i>	492
02. Pisang/ <i>Banana</i>	477
03. Mangga/ <i>Mango</i>	1 146
04. Pepaya/ <i>Papaya</i>	116
05. Nangka/ <i>Jackfruit</i>	723
06. Alpukat/ <i>Avocado</i>	47
07. Nanas/ <i>Pineapple</i>	42
08. Sirsak/ <i>Soursop</i>	6
09. Semangka/ <i>Watermelon</i>	29
Jumlah/Total	3 078

Catatan/Note:

Sumber/Source: Dinas Pertanian Tanaman Pangan Dan Hortikultura Kabupaten Kupang/ *Department of Agriculture and Horticulture In Kabupaten Kupang*

Tabel
Table 5.1.4

Jumlah Bendungan, Cekdam, Embung dan Tanggul Air Menurut Kelurahan/Desa di Kecamatan Fatuleu, 2020
Number of Dams, Barrier Leveies, Retention Basin and Water Leveies by Kelurahan/Village in Fatuleu Subdistrict, 2020

Kelurahan/Desa Kelurahan/Village	Bendungan dam	Cekdam Barrier Levee	Embung Retention Basin	Tanggul Air Water Levee
(1)	(2)	(3)	(4)	(5)
Camplong II	-	-	5	-
Camplong I	-	-	-	-
Naunu	-	-	-	-
Oebola	-	-	-	-
Sillu	-	-	3	-
Ekateta	-	-	5	-
Tolnaku	-	-	2	-
Kuimasi	-	-	-	-
Oebola Dalam	-	-	4	-
Kiuoni	-	-	-	-
Fatuleu	-	-	19	-

Catatan/Note:

Sumber/Source: Masing-masing desa/kelurahan/Each Village/Kelurahan

Tabel
Table 5.1.5

Luas Lahan Sawah Menurut Jenis Pengairan di Kecamatan Fatuleu (ha), 2021
Paddy Field Area by Type of Irrigation in Fatuleu Subdistrict (ha), 2021

Teknis	½ Teknis	Sederhana	Desa/ Non PU	Tadah Hujan Rainfed
(2)	(3)	(4)	(5)	(6)
-	-	75	-	290

Catatan/Note:

Sumber/Source: Dinas Pertanian dan Ketahanan Pangan kabupaten kupang/ State Agriculture and Food Security Service Of Kupang Regency

5.2 PERKEBUNAN ESTATE CROPS

Tabel 5.2.1 Luas (ha) dan Produksi Tanaman Perkebunan (ton) Menurut Jenis Tanaman di Kecamatan Fatuleu, 2020
Plantation Crops Area (ha) and Production (ton) by tpe of Plants in Fatuleu Subdistrict, 2020

Tanaman <i>Plant</i>	Luas/ Area			Jumlah	Produksi (ton) <i>Production (ton)</i>
	Tanaman Muda	Tanaman Produktif	Tanaman Tua/Rusak		
(1)	(2)	(3)	(4)	(5)	(6)
01. Kelapa/ <i>Coconut</i>	37	107	-	144	60,0
02. Coklat/ <i>Cocoa Preparation</i>	-	1	-	1	0,3
03. Kapuk/ <i>Kapok</i>	-	35	23	58	15,0
04. Kemiri/ <i>Candlenut</i>	7	7	-	14	4,0
05. Pinang/ <i>Areca Palm</i>	4	15	-	19	10,0
06. Kopi/ <i>Coffee</i>	-	4	-	4	1,0
07. Jambu Mete/ <i>Cashew</i>	659	767	-	1 426	357,0
08. Lontar/ <i>Asian Palmyra Palm</i>	-	-	-	-	-
09. Vanili/ <i>Flat-Leaved-Vanilla</i>	-	-	-	-	-
10. Jarak/ <i>Ricinus</i>	-	8	2	10	-
11. Sirih/ <i>Betel</i>	2	3	-	5	1,0
12. Pala/ <i>Nutmeg</i>	2	2	-	4	1,0
13. Tembakau/ <i>Tabacco</i>	1	1	-	1	1,0
14. Kakao/ <i>Cocoa</i>	-	-	-	-	-
Jumlah/Total	712	950	25	1 686	450,3

Catatan/Note:

Sumber/Source: Koordinator Penyuluh Pertanian Kecamatan Fatuleu/ *Agricultural Extension Coordinator In Fatuleu Subdistrict*

**5.3 KEHUTANAN
FORESTRY**

**Tabel 5.3.1 Luas Kawasan Hutan Menurut Kelurahan/Desa dan Jenis Penguasaan Hutan di Kecamatan Fatuleu, 2020 (ha)
Forest Area by Kelurahan/Village and Type of Forest Mastery in Fatuleu Subdistrict, 2020 (ha)**

Kelurahan/Desa Kelurahan/Village	Hutan Negara/Lindung Protection Forest	Hutan Rakyat Community Forest
(1)	(2)	(3)
Camplong II	-	1 010
Camplong I	-	500
Naunu	-	100
Oebola	-	195
Sillu	-	880
Ekateta	-	645
Tolnaku	-	98
Kuimasi	-	214
Oebola Dalam	-	200
Kiuoni	-	186
Fatuleu	-	4 028

Catatan/Note:

Sumber/Source: KRPH Fatuleu/KRPH Of Fatuleu

Tabel 5.3.2 **Produksi Hasil Hutan di Kecamatan Fatuleu, 2020**
Table **Forest Production in Fatuleu Subdistrict, 2020**

Jenis Hasil Hutan <i>Type of Forest Production</i>		Satuan <i>Unit</i>	Produksi <i>Production</i>
(1)		(2)	(3)
01.	Arang/ <i>Charcoal</i>	kg	...
02.	Bambu/ <i>Bamboo</i>	batang/ <i>stem</i>	...
03.	Kayu Bakar/ <i>Firewood</i>	m ³	...
04.	Kayu Gelondongan/ <i>Wooden Log</i>	m ³	...
05.	Kayu Jati/ <i>Teak Wood</i>	m ³	...
06.	Rotan/ <i>Rattan</i>	m ³	...
07.	Kayu R Bulat	m ³	...
08.	Kayu Kuning	m ³	...
09.	Kayu Merah	m ³	...
10.	Balok Tuak	m ³	...
11.	Bebak Gwang	lembar/ <i>leaf</i>	...
12.	Daun Gwang	lembar/ <i>leaf</i>	...
13.	Asam/ <i>Tamarind</i>	ton	...
14.	Madu/ <i>Honey</i>	liter	...

Catatan/Note:

Sumber/Source: -

**5.4 PETERNAKAN
LIVESTOCK**

Tabel 5.4.1 Populasi Ternak Besar Menurut Kelurahan/Desa dan Jenis Ternak di Kecamatan Fatuleu, 2021
Big Livestock Population by Kelurahan/Village and Kind of Livestock in Fatuleu Subdistrict, 2021

Kelurahan/Desa Kelurahan/Village	Sapi Cow	Kerbau Buffalo	Kuda Horse
(1)	(2)	(3)	(4)
Camplong II
Camplong I
Naunu
Oebola
Sillu
Ekateta
Tolnaku
Kuimasi
Oebola Dalam
Kiuoni
Fatuleu	14 168	53	237

Catatan/Note:

Sumber/Source: Dinas Peternakan Kabupaten Kupang/Livestock Service of Kupang Regency

Tabel
Table 5.4.2

Populasi Ternak Kecil Menurut Kelurahan/Desa dan Jenis Ternak di Kecamatan Fatuleu, 2021
Small Livestock Population by Kelurahan/Village and Kind of Livestock in Fatuleu Subdistrict, 2021

Kelurahan/Desa Kelurahan/Village	Kambing Goat	Domba Sheep	Babi Pig
(1)	(2)	(3)	(4)
Camplong II
Camplong I
Naunu
Oebola
Sillu
Ekateta
Tolnaku
Kuimasi
Oebola Dalam
Kiuoni
Fatuleu	17 584	14	26 967

Catatan/Note:

Sumber/Source: Dinas Peternakan Kabupaten Kupang/Livestock Service of Kupang Regency

Tabel 5.4.3 **Populasi Unggas Menurut Kelurahan/ Desa dan Jenisnya di Kecamatan Fatuleu, 2021**
Table **Poultry Population by Kelurahan/Village and Kind of Poultry in Fatuleu Subdistrict, 2021**

Kelurahan/Desa Kelurahan/Village	Ayam Ras Broiler Chicken	Ayam Buras/Kampung Non Broiler Chicken	Itik/Bebek Duck
(1)	(2)	(3)	(4)
Camplong II
Camplong I
Naunu
Oebola
Sillu
Ekateta
Tolnaku
Kuimasi
Oebola Dalam
Kiuoni
Fatuleu	719	78 067	395

Catatan/Note:

Sumber/Source: Dinas Peternakan Kabupaten Kupang/Livestock Service of Kupang Regency

5.5 PERIKANAN FISHERY

Tabel 5.5.1 **Produksi Perikanan Laut Menurut Jenis Ikan di Kecamatan Fatuleu (ton), 2021**
Table 5.5.1 **Marine Fishery Production by Kind of Fish in Fatuleu Subdistrict (ton), 2021**

Jenis Ikan Kind of Fish		Produksi (ton) Production (ton)
(1)		(2)
01.	Tuna/ <i>Tuna</i>	-
02.	Cakalang/ <i>Skipjack Tuna</i>	-
03.	Tongkol/ <i>Eastern Little Tuna</i>	-
04.	Tenggiri/ <i>Spanish Meckerel</i>	-
05.	Kembung/ <i>Chub Mackerel</i>	-
06.	Selar/ <i>Yellowstripe Scad</i>	-
07.	Tembang/ <i>Sardinella</i>	-
08.	Teri/ <i>Anchovy</i>	-
09.	Lolosi	-
10.	Parang-parang	1,95
11.	Layang/ <i>Mackerel Scad</i>	-
12.	Ikan Terbang/ <i>Flying Fish</i>	-
13.	Nipi	-
14.	Peperak	-
15.	Bawal/ <i>Pomfret</i>	-
16.	Kerapu/ <i>Grouper</i>	-
17.	Kakap/ <i>Snapper</i>	-
18.	Gergaheng	-
19.	Belanak/ <i>Mullet</i>	-
Jumlah/Total		1,95

Catatan/Note:

Sumber/Source: Dinas Perikanan Kabupaten Kupang/Fishery Service of Kupang Regency

Tabel
Table 5.5.2

Produksi Laut Non Ikan Menurut Jenisnya di Kecamatan Fatuleu (ton), 2021
Marine Non-Fish Production by Kind Non-Fish in Fatuleu Subdistrict (ton), 2021

Jenis Non Ikan <i>Kind of Non-Fish</i>		Produksi (ton) <i>Production (ton)</i>
(1)		(2)
01.	Udang Halus/ <i>Fine Shrimp</i>	-
02.	Udang Windu/ <i>Tiger Prawn</i>	-
03.	Udang Putih/ <i>white shrimp</i>	-
04.	Kepiting/ <i>Crab</i>	-
05.	Kerang/ <i>Clam</i>	-
06.	Remis/ <i>mussel</i>	-
07.	Cumi-cumi/ <i>Squid</i>	-
08.	Teripang/ <i>Sea cucumber</i>	-
09.	Rumput Laut/ <i>seaweed</i>	-
Jumlah/Total		-

Catatan/Note:

Sumber/Source: Dinas Perikanan Kabupaten Kupang/*Fishery Service of Kupang Regency*

Tabel
Table 5.5.3

Jumlah Nelayan Menurut Kelurahan/Desa dan Jenisnya di Kecamatan Fatuleu, 2021
Number of Fisherman by Kelurahan/Village and Work Status in Fatuleu Subdistrict, 2021

Kelurahan/Desa Kelurahan/Village	Nelayan Penuh	Nelayan Sambilan Penuh	Nelayan Sambilan Tambahan
(1)	(2)	(3)	(4)
Camplong II	-	-	-
Camplong I	-	-	-
Naunu	-	-	-
Oebola	-	-	-
Sillu	-	-	-
Ekateta	-	-	-
Tolnaku	-	-	-
Kuimasi	-	-	-
Oebola Dalam	-	-	-
Kiuoni	-	-	-
Fatuleu	-	-	-

Catatan/Note:

Sumber/Source: : Dinas Perikanan Kabupaten Kupang/Fishery Service of Kupang Regency

Tabel
Table 5.5.4

**Jumlah Perahu/Kapal Penangkap Ikan Menurut Jenisnya
di Kecamatan Fatuleu, 2021**
**Number of Marine Fishing Boats by Type of Boats in Fatuleu
Subdistrict, 2021**

Jenis Perahu <i>Type of Boats</i>		Jumlah <i>Total</i>
(1)		(2)
01.	Perahu tanpa motor/ <i>Non-Motorized Boat</i>	
	Kecil/ <i>Small</i>	-
	Sedang/ <i>Medium</i>	-
	Besar/ <i>Large</i>	-
02.	Perahu Bermotor/ <i>Motorized Boat</i>	
	Ketinting	-
	Tempel/ <i>Outboard Engine</i>	-
03.	Kapal Motor/ <i>Inboard Engine Boat</i>	
	GT 05-5	-
	GT 5-10	-
04	Jukung	-
Jumlah/Total		-

Catatan/Note:

Sumber/Source: Dinas Perikanan Kabupaten Kupang/Fishery Service of Kupang Regency

Tabel
Table 5.5.5

**Jumlah Alat Penangkapan Ikan Menurut Jenisnya di
Kecamatan Fatuleu, 2021**
*Number of Marine Fishing Gear by Type of Fishing Gear in
Fatuleu Subdistrict, 2021*

Jenis Alat Penangkapan Ikan <i>Type of Fishing Gear</i>		Jumlah <i>Total</i>
(1)		(2)
01.	Bagan/ <i>Lift Net</i>	-
02.	Pukat Cincin/ <i>purse seine</i>	-
03.	Jaring Insang/ <i>Gill net</i>	-
04.	Jala Lompo	-
05.	Jala Buang/ <i>Casting Net</i>	-
06.	Sero Sapulidi/ <i>Guiding Barriers</i>	-
07.	Pancing Tonda/ <i>Troll Lines</i>	-
08.	Rawai/ <i>Long Line</i>	-
09.	Lainnya/ <i>Others</i>	-
Jumlah/Total		-

Catatan/Note:

Sumber/Source: Dinas Perikanan Kabupaten Kupang/Fishery Service of Kupang Regency

Tabel 5.5.6 **Produksi Perikanan Darat Menurut Tempat Pembudidayaan Ikan di Kecamatan Fatuleu (ton), 2021**
Table 5.5.6 **Production of Inland Fishery by Fish Farming Place in Fatuleu Subdistrict (ton), 2021**

Tempat Pembudidayaan <i>Farming Place</i>		Produksi (ton) <i>Production (ton)</i>
(1)		(2)
01.	Empang/ <i>Pound</i>	-
02.	Sawah/ <i>Paddy Field</i>	-
03.	Tambak/ <i>Brackish Water Pond</i>	-
04.	Kolam/ <i>Fresh Water Work</i>	1,9
05.	Perairan Darat/ <i>Land Water Works</i>	-
06.	Perairan Sungai/ <i>River Water Works</i>	-
Jumlah/Total		1,9

Catatan/Note:

Sumber/Source: Dinas Perikanan Kabupaten Kupang/Fishery Service of Kupang Regency

Tabel
Table 5.5.7

**Jumlah Petani Perikanan Darat Menurut Tempat
Pembudidayaan di Kecamatan Fatuleu, 2021**
**Number of Inland Fishery Farmers by Fish Farming Place in
Fatuleu Subdistrict, 2021**

Tempat Pembudidayaan <i>Farming Place</i>		Petani <i>Farmers</i>
(1)		(2)
01.	Kolam/ <i>Fresh Water Works</i>	81
02.	Sawah/ <i>Paddy Field</i>	-
03.	Tambak/ <i>Brackish Water Pond</i>	-
Jumlah/Total		81

Catatan/Note:

Sumber/Source: Dinas Perikanan Kabupaten Kupang/Fishery Service of Kupang Regency

INDUSTRI DAN ENERGI

INDUSTRY AND ENERGY

6



PENJELASAN TEKNIS

1. Perusahaan atau usaha industri adalah suatu unit (kesatuan) usaha yang melakukan kegiatan ekonomi, bertujuan menghasilkan barang atau jasa, terletak pada suatu bangunan atau lokasi tertentu, dan mempunyai catatan administrasi tersendiri mengenai produksi dan struktur biaya serta ada seorang atau lebih yang bertanggung jawab atas usaha tersebut.
2. Perusahaan Industri Pengolahan dibagi dalam 4 golongan yaitu : Industri Besar, Industri Sedang, Industri Kecil, dan Industri Rumah Tangga.

TECHNICAL NOTES

1. *A company or industrial business is a business unit that carries out economic activities, aims to produce goods or services, is located in a certain building or location, and has its own administrative record regarding production and cost structure and there is one or more people who are responsible for the business.*
2. *Processing Industry Companies are divided into 4 groups, namely: Large Industry, Medium Industry, Small Industry, and Home Industry.*

6.1 INDUSTRI DAN ENERGI

INDUSTRY AND ENERGY

Tabel 6.1.1 **Jumlah Industry Menurut Golongan Industri di Kecamatan Fatuleu, 2020**
Table 6.1.1 **Number of Industries by Industrial Class in Fatuleu Subdistrict, 2020**

Golongan Industri <i>Industrial Class</i>	Usaha <i>Industrial Business</i>	Tenaga Kerja <i>Workers</i>
(1)	(2)	(3)
01. Industri Besar/ <i>Large Industry</i>	-	-
02. Industri Sedang/ <i>Medium Industry</i>	-	-
03. Industri Kecil/ <i>Small Industry</i>	-	-
04. Industri Kerajinan Rumah Tangga/ <i>Mikro Industry</i>	-	-

Catatan/Note: Berdasarkan tenaga kerja industri digolongankan sebagai berikut:

Industri Besar: 100 orang atau lebih

Industri Sedang: 20-99 orang

Industri Kecil: 5-19 orang

Industri Kerajinan Keluarga: 1-4 orang

Sumber/Source: Masing-masing desa/kelurahan/Each Village/Kelurahan

Tabel
Table 6.1.2

**Jumlah Industri, Tenaga Kerja dan Perkiraan Nilai
Produksi Menurut Jenis Industri di Kecamatan Fatuleu,
2020**
*Number of Industries, Workers and Estimated Production
Value by Kind of Industry in Fatuleu Subdistrict, 2020*

	Jenis Industri <i>Kind of Industry</i>	Jumlah Usaha <i>Industrial Business</i>	Tenaga Kerja <i>Workers</i>	Perkiraan Nilai Produksi (Ribu Rupiah) <i>Production Value</i>
	(1)	(2)	(3)	(4)
01.	Industri Batako/ <i>Batako Industries</i>	-	-	-
02.	Industri Minyak Kelapa/ <i>Coconut Oil Industries</i>	-	-	-
03.	Industri Penggilingan Jagung/ <i>Corn Milling Industries</i>	-	-	-
04.	Industri Penggilingan Padi/ <i>Paddy Milling Industries</i>	6	18	3
05.	Industri Makanan/ <i>Food Industries</i>	-	-	-
06.	Industri Garam Hancur/ <i>Salt Industries</i>	-	-	-
07.	Industri Pande Besi/ <i>Smith Industries</i>	-	-	-
08.	Industri Anyaman/ <i>Webbing Industries</i>	-	-	-
09.	Industri Tenun Ikat/ <i>Weaving Industries</i>	22	75	35
10.	Industri Meubel/ <i>Manufacture of Wood</i>	5	10	10
11.	Industri Ijuk/ <i>Palm Fiber Industries</i>	-	-	-

Catatan/Note:

Sumber/Source: Masing-masing desa/kelurahan/Each Village/Kelurahan

Tabel
Table 6.1.3**Produksi Bahan Galian Golongan C (m³) dan Retribusi (Rupiah) Menurut Jenisnya di Kecamatan Fatuleu, 2020**
Production of Class C Minerals (m³) and Retribution (Rupiah) by Kind of Minerals in Fatuleu Subdistrict, 2020

Jenis Bahan Galian <i>Kind of Minerals</i>		Produksi (m ³) <i>Production (m³)</i>	Retribusi per m ³ (Rupiah) <i>Retribution per m³ (Rupiah)</i>
(1)		(2)	(3)
01.	Pasir/ <i>Sand</i>
02.	Sirtu
03.	Batu Gelondong
04.	Batu Karang/ <i>Coral Reef</i>
05.	Batu Pecah/ <i>crushed stone</i>
06.	Tanah Putih/ <i>White Land</i>
07.	Tanah Urug

Catatan/Note:

Sumber/Source: -

Tabel
Table 6.1.4

**Jumlah Pelanggan PDAM Menurut Kelurahan/Desa di
Kecamatan Fatuleu, 2021**
*Number of PDAM Customers by Kelurahan/Village in
Fatuleu Subdistrict, 2021*

Kelurahan/Desa Kelurahan/Village	Pelanggan Customer
(1)	(2)
Camplong II	-
Camplong I	-
Naunu	-
Oebola	-
Sillu	-
Ekateta	-
Tolnaku	-
Kuimasi	-
Oebola Dalam	-
Kiuoni	-
Fatuleu	-

Catatan/Note:

Sumber/Source: BPS, Pendataan Potensi Desa (Podes) 2021/ BPS-Statistics Indonesia, Village Potential Data Collection 2021

Tabel
Table 6.1.5

Banyaknya Kelurahan/Desa Menurut Jenis Bahan Bakar untuk Memasak yang Digunakan Oleh Sebagian Besar Keluarga di Kecamatan Fatuleu 2020 dan 2021
Number of Kelurahan/Village by Kind of Fuel for Cooking Used by Most Family in Fatuleu Subdistrict, 2020 and 2021

Jenis Bahan Bakar <i>Kind of Fuel</i>	2020	2021
(1)	(2)	(3)
Gas Kota	-	-
LPG 3 Kg	-	-
LPG lebih dari 3 Kg	-	-
Minyak Tanah/ <i>Kerosene</i>	8	10
Kayu Bakar/ <i>Firewood</i>	10	10
Lainnya/ <i>Others</i>	-	-

Catatan/Note:

Sumber/Source: BPS, Pendataan Potensi Desa (Podes) 2021/ *BPS-Statistics Indonesia, Village Potential Data Collection 2021*

PERDAGANGAN TRADE

7



PENJELASAN TEKNIS

1. Usaha penyediaan akomodasi adalah usaha yang menyediakan pelayanan penginapan yang dapat dilengkapi dengan pelayanan pariwisata lainnya. Usaha penyedia akomodasi dapat berupa hotel, vila, pondok wisata, bumi perkemahan, persinggahan karavan, dan akomodasi lainnya yang digunakan untuk tujuan pariwisata.

TECHNICAL NOTES

1. *The business of providing accomodation is a business that provides specialty service that can be equipped with other tourism service. it includes hotel, villa, cottage, camping, caravan stop, and other accomodation that are used for tourism purposes.*

7.1 PERDAGANGAN TRADE

Tabel 7.1.1 **Jumlah Pedagang Besar dan Eceran Menurut Kelurahan/Desa, Jumlah Usaha dan Tenaga Kerja di Kecamatan Fatuleu, 2020**
Number of WholeSellers and Retailers by Kelurahan/Village, Business and Worker in Fatuleu Subdistrict, 2020

Kelurahan/Desa <i>Kelurahan/Village</i>	Pedagang Besar/ <i>Wholesaler</i>		Pedagang Eceran/ <i>Retailer</i>	
	Usaha <i>Business</i>	Tenaga Kerja <i>Worker</i>	Usaha <i>Business</i>	Tenaga Kerja <i>Worker</i>
(1)	(2)	(3)	(4)	(5)
Camplong II
Camplong I
Naunu
Oebola
Sillu
Ekateta
Tolnaku
Kuimasi
Oebola Dalam
Kiuoni
Fatuleu

Catatan/Note:

Sumber/Source: -

Tabel
Table 7.1.2

**Jumlah Pasar Harian dan Mingguan Menurut Kelurahan/
Desa di Kecamatan Fatuleu, 2020**
*Number of Daily Markets and Weekly Markets by
Kelurahan/Village in Fatuleu Subdistrict, 2020*

Kelurahan/Desa Kelurahan/Village	Pasar Harian Daily Market	Pasar Mingguan Weekly Market	Keterangan Description
(1)	(2)	(3)	(4)
Camplong II	-	-	-
Camplong I	-	2	-
Naunu	-	-	-
Oebola	-	-	-
Sillu	-	-	-
Ekateta	-	-	-
Tolnaku	-	-	-
Kuimasi	-	-	-
Oebola Dalam	-	-	-
Kiuoni	-	-	-
Fatuleu	-	2	-

Catatan/Note:

Sumber/Source: Kantor Kecamatan Fatuleu/Subdistrict Office In Fatuleu

Tabel
Table 7.1.3**Jumlah Rumah Makan dan Tenaga Kerja Menurut
Kelurahan/Desa di Kecamatan Fatuleu, 2021**
*Number of Restaurants and Workers by Kelurahan /Village in
Fatuleu Subdistrict, 2021*

Kelurahan/Desa Kelurahan/Village	Rumah Makan Restaurant	Tenaga Kerja Worker
(1)	(2)	(3)
Camplong II	-	...
Camplong I	-	...
Naunu	-	...
Oebola	-	...
Sillu	-	...
Ekateta	-	...
Tolnaku	-	...
Kuimasi	1	...
Oebola Dalam	-	...
Kiuoni	-	...
Fatuleu	1	...

Catatan/Note:

Sumber/Source: BPS, Pendataan Potensi Desa (Podes) 2021/ BPS-Statistics Indonesia, Village Potential Data Collection 2021

Tabel
Table 7.1.4

Jumlah Usaha Jasa Perseorangan Menurut Jenis Usaha di Kecamatan Fatuleu, 2020
Number of Individual Service Business by Kind of Business in Fatuleu Subdistrict, 2020

Jenis Usaha <i>Kind of Business</i>		Jumlah <i>Total</i>
(1)		(2)
01.	Persewaan Alat/ <i>Tool Rental</i>	-
02.	Bengkel Mobil/ <i>Service Station</i>	-
03.	Bengkel Motor/ <i>Bike Shop</i>	3
04.	Tambal Ban & Isi Angin/ <i>Tire Repair</i>	59
05.	Penjahit/ <i>Tailor</i>	12
06.	Pangkas Rambut/ <i>Haircut</i>	5
07.	Salon Kecantikan/ <i>Beauty Salon</i>	-
08.	Fotocopy/ <i>Photocopy</i>	6
Jumlah/Total		85

Catatan/Note:

Sumber/Source: Masing-masing desa/kelurahan/Each Village/Kelurahan

Tabel 7.1.5 Banyaknya Sarana dan Prasarana Ekonomi Menurut Kelurahan/Desa dan Jenisnya di Kecamatan Fatuleu, 2021
Number of Economics Facilities and Infrastructure by Kelurahan/Village and Kind in Fatuleu Subdistrict, 2021

Kelurahan/Desa Kelurahan/Village	Kelompok Pertokoan Shop Group	Pasar dengan Bangunan Permanen Permanent Building Market	Pasar dengan Bangunan Semi Permanen Semi Permanent Building Market	Pasar Tanpa Bangunan Market Without Buildings
(1)	(2)	(3)	(4)	(5)
Camplong II	-	-	-	-
Camplong I	-	1	-	-
Naunu	-	-	-	-
Oebola	-	-	-	-
Sillu	-	-	-	-
Ekateta	-	-	-	-
Tolnaku	-	-	-	-
Kuimasi	-	-	-	-
Oebola Dalam	-	-	-	-
Kiuoni	-	-	-	-
Fatuleu	-	1	-	-

Lanjutan Tabel/*Continued Table 7.1.5*

Kelurahan/Desa Kelurahan/Village	Swalayan¹/ Minimarket	Toko/Warung Kelontong Shop	Rumah Makan Restaurant
(1)	(6)	(7)	(8)
Camplong II	-	73	-
Camplong I	-	150	-
Naunu	-	112	-
Oebola	-	18	-
Sillu	-	50	-
Ekateta	-	25	-
Tolnaku	-	-	-
Kuimasi	1	42	1
Oebola Dalam	-	7	-
Kiuoni	-	6	-
Fatuleu	1	483	1

Lanjutan Tabel/*Continued Table 7.1.5*

Kelurahan/Desa <i>Kelurahan/Village</i>	Kedai Makanan /Warung	Hotel	Hostel/Motel/ Losmen/Wisma <i>Guest House</i>
(1)	(9)	(10)	(11)
Camplong II	3	-	...
Camplong I	12	-	...
Naunu	-	-	...
Oebola	-	-	...
Sillu	1	-	...
Ekateta	-	-	...
Tolnaku	-	-	...
Kuimasi	8	-	...
Oebola Dalam	-	-	...
Kiuoni	-	-	...
Fatuleu	24	-	...

Catatan/Note: yang memiliki luas < 400 m²

Sumber/Source: BPS, Pendataan Potensi Desa (Podes) 2021/ *BPS-Statistics Indonesia, Village Potential Data Collection 2021*

TRANSPORTASI, KOMUNIKASI, DAN PARIWISATA

TRANSPORTATION, COMMUNICATION,
AND TOURISM

8



PENJELASAN TEKNIS**TECHNICAL NOTES**

- | | |
|----------------------------------------------------------------------------------------------------------------------------------------------------------------------------------------------------------------------------------------------------------------------------------------------------------------------------------------------------|------------------------------------------------------------------------------------------------------------------------------------------------------------------------------------------------------------------------------------------------------------------------------------------------------------------------------------------|
| <p>1. Data pengangkutan dan komunikasi meliputi:</p> <ol style="list-style-type: none"> a. Panjang Jalan b. Angkutan Darat c. Angkutan Udara d. Angkutan Laut e. Pos dan Telekomunikasi | <p>1. <i>Data of transportation and communication cover:</i></p> <ol style="list-style-type: none"> a. <i>Length of Road</i> b. <i>Land Transportation</i> c. <i>Air Transportation</i> d. <i>Sea Transportation</i> e. <i>Post and Telecommunication</i> |
| <p>2. Kendaraan Bermotor adalah kendaraan yang digerakkan oleh peralatan teknik yang ada pada kendaraan itu. Biasanya digunakan untuk angkutan orang dan atau barang di atas jalan raya selain kendaraan yang berjalan di atas rel. Kendaraan bermotor yang dicatat adalah semua jenis kendaraan kecuali milik TNI/Polri dan Korps Diplomatik.</p> | <p>2. <i>Motor Vehicles are any types of vehicles motorized by machine in those vehicles. They are usually utilized to carry people and goods on road other than those vehicles moving on railway. All types of vehicles are recorded except those belong to Indonesia Army Force, Indonesian State Police and Diplomatic Corps.</i></p> |
| <p>3. Jalan adalah jalan dalam bentuk apapun yang terbuka untuk lalu lintas kendaraan umum. Data yang disajikan dalam publikasi ini adalah semua jalan di Indonesia baik dibawah wewenang pemerintah pusat maupun daerah baik provinsi maupun kabupaten.</p> | <p>3. <i>Road is any type of road for all types of transportation. Data of road covers all roads in Indonesia under the authority of central, provincial and regional governments.</i></p> |
| <p>4. Sumber data pengangkutan dan komunikasi berasal dari masing-masing daerah dan dikumpulkan oleh Badan Pusat Statistik (BPS) setiap tahun.</p> | <p>4. <i>Data of transportation and communication are collected from each region and annually compiled by BPS-Statistics Indonesia (BPS).</i></p> |

5. Kantor Pos adalah pemberi layanan pengiriman barang, surat, uang, dan sebagainya dari suatu tempat ke tempat lain. Pengguna pelayanan biasanya diharuskan menempel perangko yang cukup pada sampul surat, kartu pos dan membayar sejumlah uang untuk pelayanan pos wesel, paket dan sebagainya.
 6. Telekomunikasi adalah setiap pemancaran, pengiriman dan atau penerimaan segala bentuk informasi dalam bentuk tanda-tanda, isyarat, tulisan, gambar, suara dan bunyi melalui system kawat, optik, radio atau system elektromagnetik lainnya.
 7. Akomodasi ialah suatu usaha yang menggunakan satu atau sebagian bangunan yang disediakan secara khusus kepada setiap orang untuk menginap, makan, memperoleh pelayanan dan fasilitas lainnya dengan pembayaran.
5. *Post Office is an institutions dealing with the delivery of goods, letters, money and so on from one place to another place. Costumers are commonly charged by putting stamp on the envelope, post card and also charged by some amount of money for money order, post package and so on.*
 6. *Telecommunication includes all transmitting, delivering and; or receiving all types of information such as signal, signification, transcription, image, sound and voice through wire, optic, and radio systems or other electromagnetic systems.*
 7. *An accommodation is an establishment using a whole or a part of building for any person who is charged for lodging, food, services as well as other related facilities.*

Akomodasi dibedakan atas hotel dan akomodasi lainnya. Ciri khusus hotel adalah mempunyai restoran yang berada di bawah manajemen hotel tersebut.

Accommodation is divided into hotel and other accommodations. Specific characteristic of hotel is providing restaurant under hotel's management.

Hotel berbintang adalah hotel yang telah memenuhi persyaratan yang telah ditentukan seperti

A classified hotel is an accommodation that has met particular requirements such as

persyaratan fisik, bentuk pelayanan yang diberikan, kualifikasi tenaga kerja, jumlah kamar dan lainnya. Sedangkan hotel tidak berbintang yaitu hotel yang tidak memenuhi persyaratan yang telah ditentukan.

physical requirements, service provided, employees' qualification, number of rooms available and so on. Whereas, a non-classified hotel is an accommodation that has not met those requirements.

8. Rumah makan/restoran adalah usaha komersil yang menyediakan jasa pelayanan makanan dan minuman yang bertempat di sebagian atau seluruh bangunan permanen, dilengkapi peralatan untuk proses pembuatan, penyimpanan dan penjualan makanan dan minuman bagi umum.

8. *Restaurant is a business to provide eating and drinking services in a whole or a part of permanent building utilizing tools for cooking, storing, and selling food and drink processes for anyone.*

9. Wisatawan (turis) adalah setiap pengunjung yang mengunjungi suatu negara/wilayah di luar tempat tinggalnya, didorong oleh satu atau beberapa keperluan tanpa bermaksud memperoleh penghasilan di tempat yang dikunjungi dan lama kunjungan paling sedikit 24 jam tetapi tidak lebih dari satu tahun.

9. *A tourist is any person visiting a country/place other than his/her usual place of residence for any reason other than earning income from the country/place visited, and the length of stay is at least 24 hours, yet no more than one year.*

**8.1 TRANSPORTASI
TRANSPORTATION**

Tabel 8.1.1 Jumlah Kendaraan yang Dimiliki Penduduk Menurut Kelurahan/Desa dan Jenis Kendaraan di Kecamatan Fatuleu, 2020
Number of Vehicles Owned Residents by Kelurahan/Village and Type of Vehicles in Fatuleu Subdistrict, 2020

Kelurahan/Desa Kelurahan/Village	Roda Enam Six Wheeler	Roda Empat Four Wheeler	Roda Dua Two Wheeler	Sepeda Bicycle
(1)	(2)	(3)	(4)	(5)
Camplong II
Camplong I
Naunu
Oebola
Sillu
Ekateta
Tolnaku
Kuimasi
Oebola Dalam
Kiuoni
Fatuleu

Catatan/Note:

Sumber/Source: -

Tabel
Table 8.1.2

**Jumlah Angkutan Umum yang Dimiliki Menurut
Kelurahan/Desa dan Jenis Kendaraan di Kecamatan
Fatuleu, 2020**
*Number of owned public transportation by Kelurahan/
Village and Type of Vehicles in Fatuleu Subdistrict, 2020*

Kelurahan/Desa Kelurahan/Village	Mikrolet	Pick Up	Truk Truck	Bis Bus	Ojek Taxibike	Lainnya Others
(1)	(2)	(3)	(4)	(5)	(6)	(7)
Camplong II
Camplong I
Naunu
Oebola
Sillu
Ekateta
Tolnaku
Kuimasi
Oebola Dalam
Kiuoni
Fatuleu

Catatan/Note:

Sumber/Source: -

Tabel 8.1.3 Jumlah Jembatan pada Jalan Utama dan Jenis Permukaan Jalan Terluas Menurut Kelurahan/Desa di Kecamatan Fatuleu, 2021
Number of Bridges on Main roads and Widest Type of Road Surface by Kelurahan/Village in Fatuleu Subdistrict, 2021

Kelurahan/Desa Kelurahan/Village	Jembatan Bridge	Jenis Permukaan Jalan Terluas Widest Type of Road Surface
(1)	(2)	(3)
Camplong II	...	Aspal/beton
Camplong I	...	Aspal/beton
Naunu	...	Aspal/beton
Oebola	...	Aspal/beton
Sillu	...	Aspal/beton
Ekateta	...	Diperkeras (kerikil, batu, dll)
Tolnaku	...	Aspal/beton
Kuimasi	...	Aspal/beton
Oebola Dalam	...	Aspal/beton
Kiuoni	...	Aspal/beton
Fatuleu		

Catatan/Note:

Sumber/Source: BPS, Pendataan Potensi Desa (Podes) 2021/ BPS-Statistics Indonesia, Village Potential Data Collection 2021

Tabel
Table 8.1.4**Panjang Jalan Menurut Kelurahan/Desa dan Jenis Permukaan di Kecamatan Fatuleu, 2020 (Km)**
Length of Roads by Kelurahan/Village and Type of Road Surface in Fatuleu Subdistrict, 2020

Kelurahan/Desa <i>Kelurahan/Village</i>	Jenis Permukaan/ <i>Type of Road Surface</i>		
	Aspal <i>Asphalt</i>	Perkerasan <i>Pavement</i>	Tanah <i>Soil</i>
(1)	(2)	(3)	(4)
Camplong II
Camplong I
Naunu
Oebola
Sillu
Ekateta
Tolnaku
Kuimasi
Oebola Dalam
Kiuoni
Fatuleu

Catatan/Note:

Sumber/Source: -

Tabel 8.1.5 **Panjang Jalan Menurut Kelurahan/Desa dan Tingkat Kewenangan Pemerintah di Kecamatan Fatuleu, 2020**
Table 8.1.5 **Length of Roads by Kelurahan/Village and Level of Government Authority in Fatuleu Subdistrict, 2020**

Kelurahan/Desa Kelurahan/Village	Negara State	Provinsi Province	Kabupaten/ Kota Regency/ Municipality	Desa Village
(1)	(2)	(3)	(4)	(5)
Camplong II
Camplong I
Naunu
Oebola
Sillu
Ekateta
Tolnaku
Kuimasi
Oebola Dalam
Kiuoni
Fatuleu

Catatan/Note:

Sumber/Source: -

Tabel
Table 8.1.6

**Banyaknya Kelurahan/Desa Menurut Keberadaan
Penerangan Jalan Utama di Kecamatan Fatuleu, 2021**
*Number of Kelurahan/Villages by According to Existence of
Main Road Lighting in Fatuleu Subdistrict, 2021*

Penerangan Jalan Utama Main Road Lighting	Jumlah Total
(1)	(2)
Sumber Penerangan Jalan Utama/ Main Road Lighting Source	
Listrik Pemerintah/ <i>Government Electricity</i>	5
Listrik Non Pemerintah/ <i>Non-Government Electricity</i>	-
Non Listrik/ <i>Non-Electric</i>	-

Catatan/Note: ...

Sumber/Source: BPS, Pendataan Potensi Desa (Podes) 2021/ *BPS-Statistics Indonesia, Village Potential Data Collection 2021*

8.2 KOMUNIKASI COMMUNICATION

Tabel 8.2.1 Jumlah Menara, Operator Layanan Komunikasi Telepon Seluler, dan Kondisi Sinyal Telepon Seluler Menurut Kelurahan/Desa di Kecamatan Fatuleu, 2021
Number of Towers, Cellular Telephone Communication Service Operators and Cellular Phone Signal Condition by Kelurahan/Village in Fatuleu Subdistrict, 2021

Kelurahan/Desa Kelurahan/Village	Menara Tower	Operator Layanan Komunikasi Communication Service Operators	Kondisi Sinyal Signal Condition
(1)	(2)	(3)	(4)
Camplong II	2	3	Sinyal kuat
Camplong I	3	4	Sinyal sangat kuat
Naunu	-	3	Sinyal kuat
Oebola	-	2	Sinyal lemah
Sillu	2	2	Sinyal kuat
Ekateta	-	2	Sinyal lemah
Tolnaku	-	2	Sinyal kuat
Kuimasi	3	3	Sinyal sangat kuat
Oebola Dalam	-	2	Sinyal kuat
Kiuoni	-	1	Sinyal lemah
Fatuleu	10	24	

Catatan/Note: ...

Sumber/Source: BPS, Pendataan Potensi Desa (Podes) 2021/ BPS-Statistics Indonesia, Village Potential Data Collection 2021

Tabel
Table 8.2.2

Jumlah Kantor Pos dan Perusahaan/Agen Jasa Ekspedisi Swasta Menurut Kelurahan/Desa di Kecamatan Fatuleu, 2021
Number of Post Offices and Companies/Private Expedition Service Agencies by Kelurahan/Village in Fatuleu Subdistrict, 2021

Kelurahan/Desa Kelurahan/Village	Kantor Pos Post Office	Perusahaan/Agen Jasa Ekspedisi Swasta Company/Private Expedition Service Agency
(1)	(2)	(3)
Camplong II	-	-
Camplong I
Naunu	-	-
Oebola	-	-
Sillu	-	-
Ekateta	-	-
Tolnaku	-	-
Kuimasi	-	-
Oebola Dalam	-	-
Kiuoni	-	-
Fatuleu

Catatan/Note: Kantor Pos termasuk Pos Pembantu dan Rumah Pos/ Post Office including Sub-Post and Post House

Sumber/Source: BPS, Pendataan Potensi Desa (Podes) 2021/ BPS-Statistics Indonesia, Village Potential Data Collection 2021

8.3 PARIWISATA TOURISM

Tabel 8.3.1 **Jumlah Tempat Wisata Menurut Kelurahan/Desa dan Rata-rata Retribusi per Pengunjung di Kecamatan Fatuleu, 2020**
Number of Tourist Attraction by Kelurahan/Village and Average Cost per Visitor in Fatuleu Subdistrict, 2020

Kelurahan/Desa Kelurahan/Village	Tempat Wisata/ Tourist Attraction		Pengunjung Visitor	Rata-rata Retribusi per Pengunjung (Rupiah) Cost
	Alam Natural	Lainnya Others		
(1)	(2)	(3)	(4)	(5)
Camplong II	-	-	-	-
Camplong I	-	-	-	-
Naunu	-	-	-	-
Oebola	-	-	-	-
Sillu	-	-	-	-
Ekateta	-	-	-	-
Tolnaku	-	-	-	-
Kuimasi	-	-	-	-
Oebola Dalam	-	-	-	-
Kiuoni	-	-	-	-
Fatuleu	-	-	-	-

Catatan/Note:

Sumber/Source: Masing-masing desa/kelurahan/Each Village/Kelurahan

Tabel
Table 8.3.2**Jumlah Penginapan, Kamar, Tempat Tidur dan Tenaga Kerja Menurut Kelurahan/Desa di Kecamatan Fatuleu, 2021****Number of Lodgings, Rooms, Beds and Workers by Kelurahan/Village in Fatuleu Subdistrict, 2021**

Kelurahan/Desa Kelurahan/Village	Penginapan Lodging	Kamar Room	Tempat Tidur Bed	Tenaga Kerja Worker
(1)	(2)	(3)	(4)	(5)
Camplong II	1
Camplong I	-
Naunu	-
Oebola	-
Sillu	-
Ekateta	-
Tolnaku	-
Kuimasi	6
Oebola Dalam	-
Kiuoni	-
Fatuleu	7

Catatan/Note:

Sumber/Source: BPS, Pendataan Potensi Desa (Podes) 2021/ BPS-Statistics Indonesia, Village Potential Data Collection 2021

KEUANGAN DAN HARGA

LOCAL FINANCE AND PRICE

9



PENJELASAN TEKNIS**TECHNICAL NOTES**

- | | |
|----------------------------------------------------------------------------------------------------------------------------------------------------------------------------------------------------------------------------------------------------------------------------------|---------------------------------------------------------------------------------------------------------------------------------------------------------------------------------------------------------------------------------------------------------------------------------------------------------|
| <p>1. Cakupan Statistik Keuangan Negara meliputi:</p> <ol style="list-style-type: none"> a. Keuangan Pemerintah Pusat b. Keuangan Pemerintah Daerah Provinsi c. Keuangan Pemerintah Daerah Kabupaten/Kota d. Keuangan Pemerintah Desa. | <p>1. <i>State Finance Statistics consists of:</i></p> <ol style="list-style-type: none"> a. <i>Central Government Finance</i> b. <i>Provincial Government Finance</i> c. <i>District-Level Government Finance</i> d. <i>Village-Level Government Finance</i> |
| <p>2. BPS mengumpulkan statistik Keuangan Pemerintah Daerah melalui kantor pemerintahan terkait di masing-masing wilayah.</p> | <p>2. <i>BPS collects Finance Statistics at Subdistrict levels from government offices in each region.</i></p> |
| <p>3. Data statistik perbankan bersumber dari Bank Rakyat Indonesia dan Bank Pemerintah Daerah (Bank NTT).</p> | <p>3. <i>Banking statistics are from 'Bank Rakyat Indonesia' and Bank of NTT.</i></p> |
| <p>4. Koperasi adalah badan usaha yang beranggotakan orang seorang atau badan hukum Koperasi dengan melandaskan kegiatannya berdasarkan prinsip Koperasi sekaligus sebagai gerakan ekonomi rakyat yang berdasar atas asas kekeluargaan.</p> | <p>4. <i>Cooperative is an establishment which members are people or establishments with legal status of cooperative. Its activities are based on cooperative principles and it is also as economic movement of the people.</i></p> |
| <p>5. Data harga-harga berasal dari survei harga yang dilakukan oleh BPS sementara data Koperasi dan pegadaian masing-masing diperoleh dari dinas dan perusahaan terkait di masing-masing wilayah.</p> | <p>5. <i>Data of price is from BPS's survey of price while data of cooperative and pawnshop are collected from related services and establishments in each area.</i></p> |

**9.1 KEUANGAN
FINANCE**

Tabel 9.1.1 Anggaran dan Realisasi Anggaran Pendapatan dan Belanja Pemerintah Desa Menurut Kelurahan/Desa di Kecamatan Fatuleu, 2020 (Ribu Rupiah)
Budget and Realization of Village Government Revenues and Expenditure Budget by Kelurahan/Village in Fatuleu Subdistrict, 2020 (Thousand Rupiah)

Kelurahan/Desa Kelurahan/Village	Pendapatan Revenues		Belanja Expenditure	
	Anggaran Budget	Realisasi Relization	Anggaran Budget	Realisasi Relization
(1)	(2)	(3)	(4)	(5)
Camplong II
Camplong I
Naunu
Oebola
Sillu
Ekateta
Tolnaku
Kuimasi
Oebola Dalam
Kiuoni
Fatuleu

Catatan/Note:
Sumber/Source: -

Tabel
Table 9.1.2**Jumlah Koperasi dan Anggota Koperasi Menurut Jenis Koperasi di Kecamatan Fatuleu, 2021**
Number of Cooperatives and Member of Cooperative by Type of Cooperative in Fatuleu Subdistrict, 2021

Jenis Koperasi <i>Type of Cooperative</i>	Koperasi <i>Cooperative</i>	Anggota Koperasi <i>Member of Cooperative</i>
(1)	(2)	(3)
Koperasi Unit Desa/ <i>Village Unit Cooperative</i>
Koperasi Simpan Pinjam/ <i>Credit Cooperative</i>	3	...
Koperasi Pegawai/ <i>Civil Servant Cooperative</i>	-	...
Koperasi Lainnya/ <i>Other Cooperative</i>	-	...
Jumlah/Total	3	...

Catatan/Note: Anggota koperasi merupakan anggota koperasi yang masih aktif/beroperasi/ *Member of Cooperative is Member of Cooperative who are still active/operating*

Sumber/Source: BPS, Pendaan Potensi Desa (Podes) 2021/ *BPS-Statistics Indonesia, Village Potential Data Collection 2021*

Tabel
Table 9.1.3**Banyaknya Sarana Lembaga Keuangan Yang Beroperasi Menurut Kelurahan/Desa dan Jenisnya di Kecamatan Fatuleu, 2021**
Number of Operating Facilities for Financial Institutions by Kelurahan/Village and Type in Fatuleu Subdistrict, 2021

Kelurahan/Desa Kelurahan/Village	Bank Umum Pemerintah Government's Public Bank	Bank Umum Swasta Private Bank	Bank Perkreditan Rakyat Community Credit Bank
(1)	(2)	(3)	(4)
Camplong II	-	-	-
Camplong I	1	-	-
Naunu	-	-	-
Oebola	-	-	-
Sillu	-	-	-
Ekateta	-	-	-
Tolnaku	-	-	-
Kuimasi	1	-	-
Oebola Dalam	-	-	-
Kiuoni	-	-	-
Fatuleu	2	-	-

Catatan/Note:

Sumber/Source: BPS, Pendataan Potensi Desa (Podes) 2021/ BPS-Statistics Indonesia, Village Potential Data Collection 2021

9.2 HARGA PRICE

Tabel 9.2.1 Rata-Rata Harga Bahan Pokok dan Bahan Strategis Lainnya Menurut Komoditi di Kecamatan Fatuleu, 2020
Average Prices of Staples and Other Strategic Ingredients by Commodity in Fatuleu Subdistrict, 2020

	Komoditi Commodity	Satuan Unit	Harga (Rupiah) Price (Rupiah)
	(1)	(2)	(3)
01.	Beras Giling Lokal/ <i>Local Milled Rice</i>	kg	11 000
02.	Beras Dolog/ <i>'Dolog' Rice</i>	kg	10 000
03.	Jagung Pipilan/ <i>Shelled Corn</i>	kg	6 000
04.	Gula Pasir/ <i>Granulated Sugar</i>	kg	17 000
05.	Garam Non Yodium/ <i>Non Iodized Salt</i>	kg	-
06.	Minyak Goreng Bermerek/ <i>Branded Cooking Oil</i>	liter	18 000
07.	Minyak Kelapa/ <i>Coconut oil</i>	botol/ <i>bottle</i>	10 000
08.	Sabun Mandi Batangan/ <i>Bar Soap</i>	batang/ <i>piece</i>	3 500
09.	Tekstil (Blacu)/ <i>Textile</i>	m	-
10.	Terigu/ <i>Wheat Flour</i>	kg	14 000
11.	Benang Jahit/ <i>Sewing Thread</i>	bantal	-
12.	Semen/ <i>Cement</i>	Zak	57 000
13.	Minyak Tanah/ <i>Kerosene</i>	liter	5 000
14.	Bensin Premium/ <i>Premium Gasoline</i>	liter	8 000
15.	Solar/ <i>Diesel Fuel</i>	liter	8 000
16.	Sapi/ <i>Cow</i>	ekor/ <i>head</i>	7 500 000
17.	Daging Sapi/ <i>Beef</i>	kg	95 000
18.	Babi/ <i>Pig</i>	ekor/ <i>head</i>	3 000 000
19.	Daging Babi/ <i>Pork</i>	kg	75 000
20.	Ayam Ras (Potong)/ <i>Broiler Chicken</i>	ekor/ <i>head</i>	40 000
21.	Telur Ayam Ras/ <i>Broiler Egg</i>	kg	22 500
22.	Pupuk (Urea)/ <i>Fertilizer</i>	kg	-

Catatan/Note:

Sumber/Source: Pasar Camplong/Camplong Market

ST 2023

SENSUS PERTANIAN

BerAKHLAK

Berorientasi Pelayanan Akuntabel Kompeten
Harmonis Loyal Adaptif Kolaboratif

DATA

MENCERDASKAN BANGSA

Enlighten The Nation



**BADAN PUSAT STATISTIK
KABUPATEN KUPANG
BPS-STATISTICS OF KUPANG REGENCY**

Jl. Timor Raya KM. 36, Oelamasi
Telp.: - Fax.: -

Homepage: <http://kupangkab.bps.go.id>, E-mail: bps5303@bps.go.id



9 772598 173008