

10.0402.1418



LABEL SEMENTARA  
SENSUS BARANG 2014

Ruang	ID	Lokasi	Petugas
B2305	121.0401.0793/1	KEC II	MSC



ISSN 0852 - 0225  
3324 A 0107

# KECAMATAN BOJA

# DALAM ANGKA 2000

**315.598**  
Kec.  
Ind.

**BPS** Badan Pusat Statistik

**BPS** Badan Pusat Statistik Kabupaten Kendal  
Jl. Pramuka (Komplek Perkantoran) Telp. (0294) 381461, 383461 Kendal  
E-mail : bps.3324.Wasantara.net.id

disusun oleh  
**MANTRI STATISTIK  
BOJA**

**BPS** Badan Pusat Statistik Kabupaten Kendal



NO. PUSTAKA : 10.0402.1418  
M F N : 5167  
MILIK: UPT. PERPUSTAKAAN & DOK. STAT.  
BPS - JAKARTA  
ISSN 0852-0225  
3324. A. 0107

**KECAMATAN  
BOJA  
DALAM ANGKA  
2000**

disusun oleh  
**MANTRI STATISTIK  
BOJA**


## KATA SAMBUTAN

Usaha untuk menerbitkan buku "KECAMATAN BOJA  
DALAM ANGKA TAHUN 2000" oleh Saudara Mantri  
Statistik Kecamatan Boja, kami sambut dengan  
baik.

Buku ini selain akan dijadikan bahan  
perbandingan dan sumber informasi data-data  
statistik juga berguna untuk dijadikan bahan  
acuan guna menyusun kebijaksanaan yang lebih  
prospektif, sesuai dengan perkembangan keadaan  
yang menuntut adanya kebersamaan dan keterbukaan.  
Karena data-data statistik dibutuhkan untuk  
memantau dan mengevaluasi hasil-hasil pembangunan  
yang telah dan sedang dilaksanakan, terutama  
untuk desa-desa di wilayah Kecamatan Boja.

Semoga buku ini benar-benar akan dapat  
dimanfaatkan oleh semua pihak dalam rangka memacu  
perkembangan pembangunan di Kecamatan Boja.

Terima kasih.

Boja, Mei 2001  
Camat Boja  
  
SOEGIJARTO, BA  
NIP. 010 081 540

**KATA PENGANTAR**

Buku "KECAMATAN BOJA DALAM ANGKA TAHUN 2000" yang kami sembahkan kepada pemerhati, menyajikan data-data statistik yang bersumber dari hasil pengumpulan serta pemantauan kami di seluruh desa-desa di wilayah Kecamatan Boja.

Sebagaimana kita ketahui bersama, bahwa dengan timbulnya tuntutan-tuntutan perubahan oleh masyarakat dimanapun mereka berada, acapkali kita harus menjumpai hal-hal yang dilematis yang bermuatan dimensi-dimensi yang positif dan negatif, tidak terkecuali bagi kami yang bertugas melakukan observasi dan monitoring untuk dimungkinkannya terwujudnya buku ini.

Untuk itu kami mohon bantuan kepada Dinas/Jawatan baik dari pemerintah maupun swasta untuk memberikan data selengkap mungkin guna penyempurnaan dan pengembangan pada penyajian berikutnya.

Tidak lupa kami mengucapkan terima kasih yang tidak terhingga kepada semua pihak yang telah tulus dan ikhlas memberikan semangat dan dorongan sehingga buku ini dapat diterbitkan.

Boja, Mei 2001

Mantri Statistik Kecamatan Boja



SUTRISNO, BSc

NIP. 340 005 672

## DAFTAR ISI

	hlm
Sambutan Camat Boja .....	i
Kata Pengantar .....	ii
Daftar isi .....	iii
Letak Geografis .....	vii
Peta Wilayah Kabupaten Kendal .....	1
Peta Wilayah Kecamatan Boja .....	2
<b>BAB I</b>	<b>PEMERINTAHAN</b>
Tabel 1.1 Luas Wilayah Dirinci Menurut Desa .....	3
Tabel 1.2 Jarak Desa ke Ibukota Kecamatan ..	4
Tabel 1.3 Luas Wilayah Dirinci Menurut Peng gunaan .....	5
Tabel 1.4 Luas Tanah Sawah Menurut Jenis Pengairannya .....	6
Tabel 1.5 Luas Tanah Kering Menurut Jenis- nya .....	7
Tabel 1.6 Banyaknya Hari Hujan .....	9
Tabel 1.7 Banyaknya Curah Hujan .....	10
Tabel 2.1 Banyaknya Dusun/Dukuh, Rukun War- ga, dan Rukun Tetangga .....	11
Tabel 2.2 Banyaknya Balai Desa Dan Kantor Desa .....	12
<b>BAB II</b>	<b>SOSIAL KEPENDUDUKAN</b>
Tabel 3.1 Banyaknya Kepala Keluarga dan Ba- ngunan Tempat Tinggal .....	13
Tabel 3.2 Kepadatan Keluarga .....	14
Tabel 3.3 Banyaknya Keluarga Menurut Tahap- an .....	15

Tabel	3.4	Banyaknya Penduduk Dirinci Menurut Jenis Kelamin .....	16
Tabel	3.5	Kepadatan Penduduk Dirinci Per Desa .....	17
Tabel	3.6	Sex Ratio Penduduk Laki-laki Terhadap Perempuan .....	18
Tabel	3.7	Perkembangan Penduduk Per Tahun .	19
Tabel	3.8	Banyaknya Penduduk Menurut Kelompok Umur dan Jenis Kelamin .....	20
Tabel	3.9	Banyaknya Penduduk WNA .....	21
Tabel	3.10	Banyaknya Mutasi Penduduk .....	22
Tabel	3.11	Banyaknya Penduduk Dirinci Menurut Pendidikan .....	23
Tabel	3.12	Banyaknya Penduduk Dirinci Menurut Mata Pencaharian .....	25
Tabel	4.1	Banyaknya PUS Akseptor KB Aktif .	27
Tabel	5.1	Banyaknya Pemeluk Agama .....	29
Tabel	5.2	Banyaknya Tempat Ibadah .....	30
Tabel	5.3	Peserta Calon Jamaah Haji .....	31
Tabel	5.4	Banyaknya Ulama, Mubaligh, dan Khotib .....	32
Tabel	5.5	Banyaknya Nikah, Talak, Cerai dan Rujuk .....	33
Tabel	6.1	Banyaknya Sekolah TK, Murid, dan Guru .....	34
Tabel	6.2	Banyaknya Sekolah Dasar Negeri, Murid, dan Guru .....	35
Tabel	6.3	Banyaknya Madrasah Ibtidaiyah, Murid, dan Guru .....	36
Tabel	6.4	Banyaknya Sekolah Lanjutan Pertama Negeri, Murid, dan Guru .....	37
Tabel	6.5	Banyaknya Sekolah Lanjutan Pertama Swasta, Murid, dan Guru .....	38

Tabel 6.6	Banyaknya Madrasah Tsanawiyah, Murid, dan Guru .....	39
Tabel 6.7	Banyaknya Sekolah Lanjutan Atas Negeri, Murid, dan Guru .....	40
Tabel 6.8	Banyaknya Sekolah Lanjutan Atas Swasta, Murid, dan Guru .....	41
Tabel 6.9	Banyaknya Madrasah Aliyah, Murid, dan Guru .....	42
Tabel 7.1	Banyaknya Dokter, Tenaga Medis, Bidan, Dukun Bayi, dan Juru Sunat	43
Tabel 7.2	Banyaknya Rumah Sehat A, B, C ...	44
Tabel 7.3	Banyaknya Sarana Air Bersih .....	45
Tabel 7.4	Banyaknya Jamban Umum, Inpres, dan Swadaya .....	46
Tabel 8.1	Banyaknya Penderita Cacat .....	47

### **BAB III            PERTANIAN, PETERNAKAN, PERKEBUNAN DAN PERIKANAN**

Tabel 9.1	Luas Panen dan Produksi Padi Sawah dan Gogo .....	48
Tabel 9.2	Luas Panen dan Produksi Padi Dan Jagung .....	49
Tabel 9.3	Luas Panen dan Produksi Ubi Kayu dan Ubi Jalar .....	50
Tabel 9.4	Luas Panen dan Produksi Kacang Tanah dan Kedelai .....	51
Tabel 9.5	Banyaknya Unggas .....	52
Tabel 9.6	Produksi Telur Unggas .....	54
Tabel 9.7	Banyaknya Ternak .....	55
Tabel 9.8	Produksi Susu Sapi .....	57

### **BAB IV            PERHUBUNGAN DAN KOMUNIKASI**

Tabel 10.1	Banyaknya Sarana Angkutan Darat Kendaraan Bermotor .....	58
------------	--	----

Tabel 10.2	Banyaknya Sarana Angkutan Darat Kendaraan Tak Bermotor .....	59
Tabel 11.1	Banyaknya Televisi, Radio, Lis- trik, PLN dan Telephon .....	60
<b>BAB V                    LAIN-LAIN</b>		
Tabel 12.1	Banyaknya Surat Pemberitahuan Pajak Terdaftar .....	61
Tabel 12.2	Pemasukan Pajak Bumi dan Bangunan	62
Keterangan	Yang Tidak Terdapat di Kecamatan Boja .....	63



**LETAK GEOGRAFIS**

1. Kecamatan Boja terletak dalam:

Wilayah Pembantu Bupati : Boja  
Kabupaten : Kendal  
Propinsi : Jawa Tengah

2. Batas-batas wilayah:

Sebelah utara : Kecamatan Kaliwungu  
Sebelah selatan : Kecamatan Limbangan  
Sebelah barat : Kecamatan Singorojo  
Sebelah timur : Kota Semarang

3. Jarak dari Ibukota Boja ke beberapa kota:

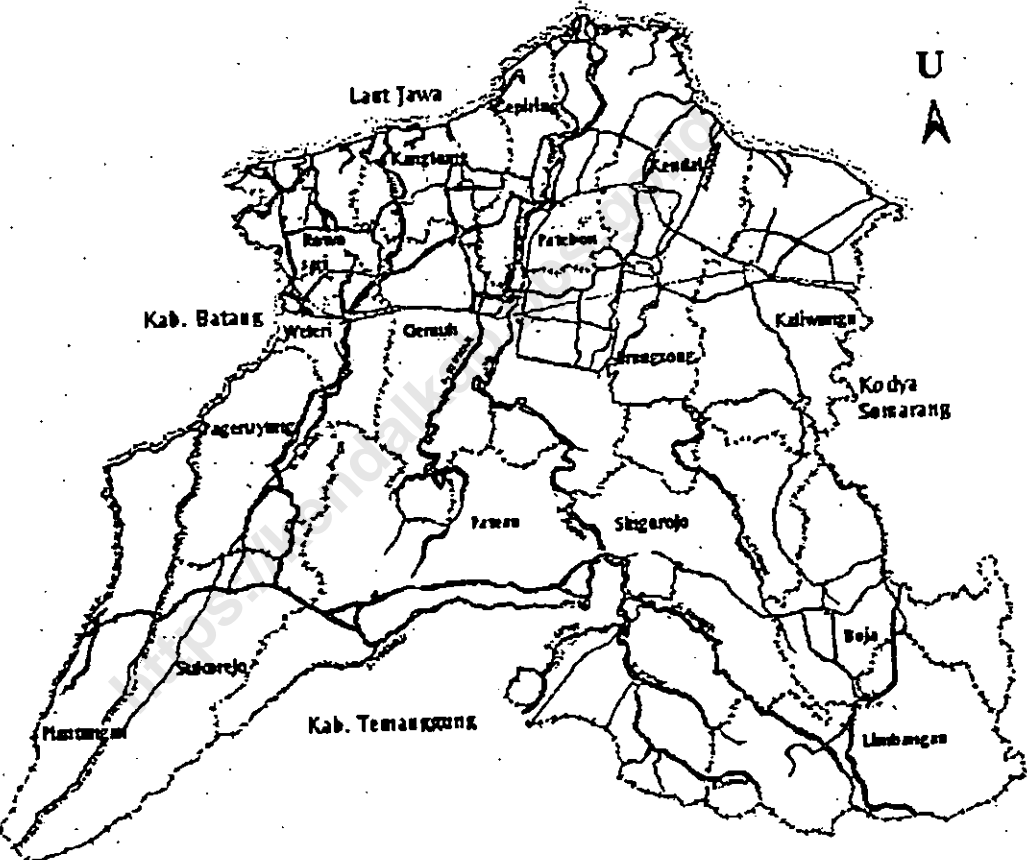
Kota Propinsi Jawa Tengah : 28 Km  
Kota Kabupaten Kendal : 24 Km  
Kota Kecamatan Kaliwungu : 18 Km  
Kota Kecamatan Limbangan : 6 Km  
Kota Kecamatan Singorojo : 6 Km

4. Ketinggian tanah:

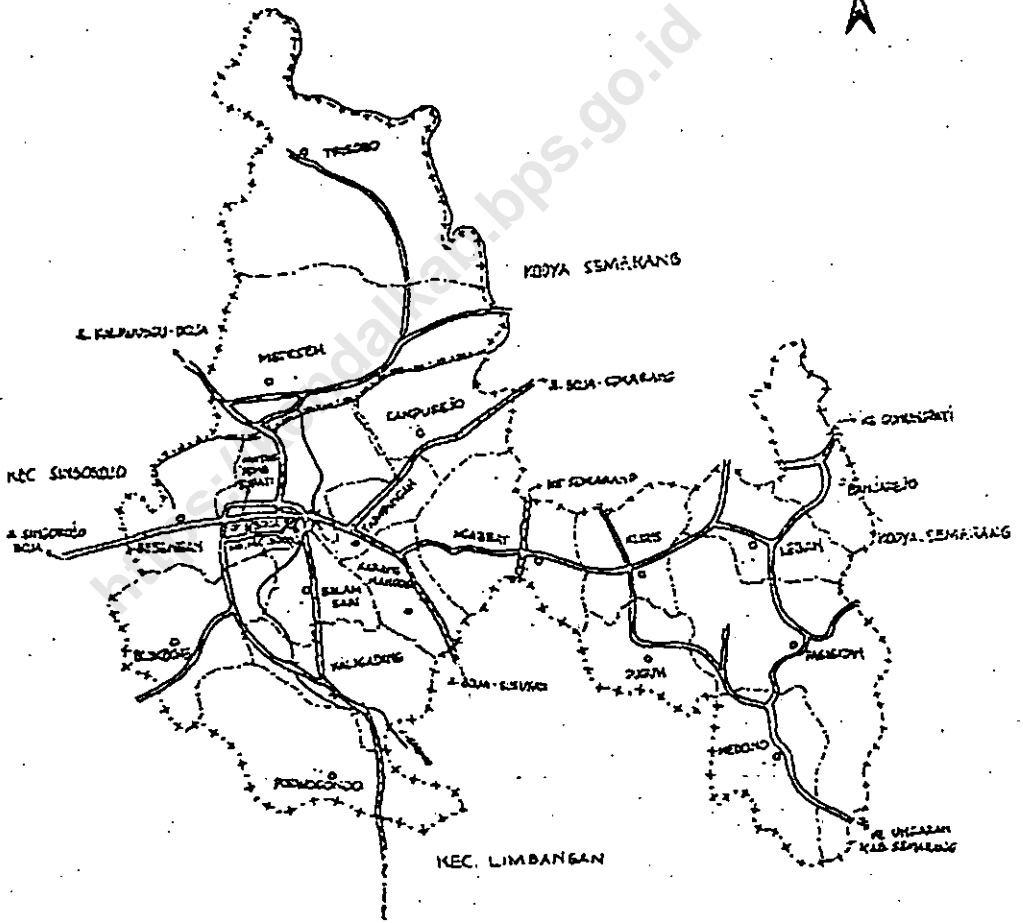
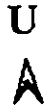
Wilayah Kecamatan Boja merupakan daerah dataran tinggi yang ketinggiannya mencapai 350 sampai dengan 1000 meter dari permukaan laut.

# KABUPATEN KENDAL

U  
A



# KECAMATAN BOJA



Tabel : 1.1.

**LUAS WILAYAH KECAMATAN BOJA  
DIRINCI MENURUT DESA**

TAHUN : 2000

DESA	LUAS	PERSENTASE
(1)	(Km <sup>2</sup> ) (2)	(%) (3)
01. Purwogondo	3,38	5,27
02. Kaligading	2,71	4,24
03. Selamsari	2,47	3,88
04. Blimbing	3,78	5,90
05. Bebengan	4,24	6,61
06. Boja	3,67	5,72
07. Meleseh	7,61	11,87
08. Trisobo	4,53	7,06
09. Campurejo	3,27	5,10
10. Tampingan	1,94	3,02
11. Karangmanggis	3,94	6,14
12. Ngabean	5,23	8,15
13. Kiris	2,97	4,64
14. Puguh	1,58	2,48
15. Medono	2,22	3,48
16. Pasigitan	5,44	8,49
17. Leban	3,17	4,94
18. Banjarejo	1,96	3,05
<b>JUMLAH</b>	<b>64,10</b>	<b>100,00</b>

BPS Kabupaten Kendal

Sumber data : Kantor Kecamatan Boja  
Catatan :

Tabel : 1.2

JARAK DESA KE IBUKOTA KECAMATAN  
KECAMATAN BOJA  
TAHUN : 2000

DESA	JARAK
(1)	(Km) (2)
01. Punwogondo	5,00
02. Katigading	3,00
03. Salamsari	2,00
04. Blimbing	2,50
05. Bebergen	2,00
06. Boja	0,00
07. Meteseh	3,00
08. Trisobo	5,00
09. Campurejo	3,00
10. Tampingan	1,00
11. Karangmanggis	2,00
12. Ngabean	3,00
13. Kliris	6,00
14. Pugu	10,00
15. Medono	12,00
16. Pesigitan	12,00
17. Leban	10,00
18. Banjarejo	10,00

Tabel : 1.3

**LUAS WILAYAH KECAMATAN BOJA  
DIRINCI MENURUT PENGGUNAAN**

TAHUN : 2000

JENIS PENGGUNAAN	LUAS (Km <sup>2</sup> )	PERSENTASE (%)
(1)	(2)	(3)
01. Tanah Sawah	22,08	34,44
02. Tanah Pekarangan	15,45	24,11
03. Tanah Tegalan	19,44	30,33
04. Tambak dan Kolek	0,00	0,00
05. Hutan	3,79	5,92
06. Perkebunan	1,02	1,59
07. Lain-lain	2,32	3,62
<b>JUMLAH</b>	<b>64,10</b>	<b>100,00</b>

BPS Kabupaten Kendal

Sumber data : Statistik Kecamatan Boja  
Catatan :

Tabel : 1.4

**LUAS TANAH SAWAH MENURUT JENIS PENGAIRANNYA  
KECAMATAN BOJA**

TAHUN : 2000

DESA	TEHNIS	SETENGAH	NON	TADAH	JUMLAH
	(Ha)	TEHNIS (Ha)	TEHNIS/ SEDERHANA (Ha)	HUJAN DIUSAHAKAN (Ha)	
(1)	(2)	(3)	(4)	(5)	(6)
01. Punwogondo	0,00	0,00	151,00	0,00	151,00
02. Kaligading	0,00	0,00	136,00	0,00	136,00
03. Salemsari	9,00	0,00	116,00	0,00	125,00
04. Blimbing	55,00	0,00	49,00	0,00	104,00
05. Bebengan	113,00	0,00	11,50	0,00	124,50
06. Boja	65,00	0,00	90,00	0,00	175,00
07. Melesah	0,00	0,00	68,00	0,00	68,00
08. Trisobo	0,00	0,00	31,00	0,00	31,00
09. Campurejo	0,00	0,00	172,00	0,00	172,00
10. Tampingan	0,00	0,00	138,00	0,00	138,00
11. Kerangmanggis	0,00	0,00	53,00	0,00	53,00
12. Ngabean	0,00	0,00	238,00	0,00	238,00
13. Kliris	0,00	0,00	171,00	0,00	171,00
14. Puguh	0,00	0,00	78,00	0,00	78,00
15. Medono	0,00	0,00	49,00	0,00	49,00
16. Pesigitan	0,00	0,00	182,00	0,00	182,00
17. Leban	0,00	0,00	117,00	0,00	117,00
18. Banjarejo	0,00	0,00	77,00	0,00	77,00
<b>JUMLAH 2000</b>	<b>263,00</b>	<b>0,00</b>	<b>1.944,50</b>	<b>0,00</b>	<b>2.207,50</b>
1999	263,00	0,00	1.944,50	0,00	2.207,50
1998	268,00	0,00	1.939,74	0,00	2.207,74

BPS Kabupaten Kendal

Sumber data : Monografi DESA 2000

Cetakan :

Tabel : 1.5

LUAS TANAH KERING DIRINCI MENURUT JENISNYA  
KECAMATAN BOJA

TAHUN : 2000

DESA	PEKA-	TEGALAN	PENGGEM-	TAMBAK	KOLAM
	RANGAN		BALAAAN		
(1)	(Ha)	(Ha)	(Ha)	(Ha)	(Ha)
	(2)	(3)	(4)	(5)	(6)
01. Purwogondo	88,63	90,72	0,00	0,00	0,00
02. Katigading	63,00	59,89	0,00	0,00	0,00
03. Salamsari	91,50	12,55	0,00	0,00	0,00
04. Blimbing	129,62	125,36	0,00	0,00	0,00
05. Bebengan	99,38	180,04	0,00	0,00	0,00
06. Boja	188,90	13,75	0,00	0,00	0,00
07. Melesah	92,88	501,25	0,00	0,00	0,00
08. Trisobo	39,38	95,18	0,00	0,00	0,00
09. Campurejo	124,00	16,67	0,00	0,00	0,00
10. Tampingan	36,50	9,84	0,00	0,00	0,00
11. Karangmanggis	85,38	245,00	0,00	0,00	0,00
12. Ngabean	173,88	94,81	0,00	0,00	0,00
13. Kliris	58,25	48,58	0,00	0,00	0,00
14. Puguh	50,62	25,18	0,00	0,00	0,00
15. Medono	40,00	50,75	0,00	0,00	0,00
16. Pesigitan	46,25	241,48	0,00	0,00	0,00
17. Leban	130,12	50,04	0,00	0,00	0,00
18. Banjarep	29,88	84,02	0,00	0,00	0,00
	<b>JUMLAH 2000</b>	<b>1.545,17</b>	<b>1.943,91</b>	<b>0,00</b>	<b>0,00</b>
	1999	1.545,17	1.943,91	0,00	0,00
	1998	1.514,50	2.036,38	0,00	0,00

BPS Kabupaten Kendal

Sumber data : Monografi DESA 2000

Cetakan :



Tabel : 1.5 (lanjutan)

**LUAS TANAH KERING DIRINCI MENURUT JENISNYA  
KECAMATAN BOJA**

TAHUN : 2000

DESA	HUTAN		PERKEBUNAN		LAIN-	JUMLAH
	RAKYAT	NEGARA	RAKYAT	NEGARA	LAIN	
	(Ha)	(Ha)	(Ha)	(Ha)	(Ha)	
(1)	(7)	(8)	(9)	(10)	(11)	(12)
01. Punwogondo	0,00	0,00	0,00	0,00	7,60	166,95
02. Kaligading	0,00	0,00	0,00	0,00	13,00	135,49
03. Salamsari	0,00	0,00	0,00	0,00	18,24	122,29
04. Blimbing	0,00	0,00	0,00	0,00	19,46	274,44
05. Bebengan	0,00	0,00	0,00	0,00	20,67	299,09
06. Boja	0,00	0,00	0,00	0,00	11,26	191,91
07. Meleseh	0,00	0,00	0,00	60,00	21,00	675,13
08. Trisobo	0,00	241,68	0,00	42,00	3,21	421,66
09. Cempunejo	0,00	0,00	0,00	0,00	14,50	155,17
10. Tampingan	0,00	0,00	0,00	0,00	9,30	55,64
11. Karangmanggis	0,00	0,00	0,00	0,00	10,36	340,74
12. Ngabean	0,00	0,00	0,00	0,00	16,02	284,61
13. Kiris	0,00	0,00	0,00	0,00	19,45	126,28
14. Puguh	0,00	0,00	0,00	0,00	3,96	79,76
15. Medono	0,00	78,68	0,00	0,00	4,95	172,58
16. Pasigitan	0,00	60,62	0,00	0,00	13,82	362,17
17. Leban	0,00	0,00	0,00	0,00	19,64	199,80
18. Banjarejo	0,00	0,00	0,00	0,00	4,67	118,57
JUMLAH 2000	0,00	379,38	0,00	102,00	231,71	4.202,17
1999	0,00	379,38	0,00	102,00	231,71	4.202,17
1998	0,00	379,38	0,00	0,00	272,67	4.201,93

BPS Kabupaten Kendal

Sumber data : Monografi DESA 2000

Catatan :

Tabel : 1.6

**BANYAKNYA HARI HUJAN  
KECAMATAN BOJA  
TAHLIN 1997 - 2000**

BULAN	1997	1998	1999	2000
(1)	(2)	(3)	(4)	(5)
01. Januari	14	12	20	20
02. Pebruari	11	13	17	12
03. Maret	15	11	13	15
04. April	7	13	11	13
05. Mei	4	8	9	13
06. Juni	3	12	5	4
07. Juli	0	14	1	3
08. Agustus	0	9	0	1
09. September	0	10	5	5
10. Oktober	0	15	12	8
11. Nopember	11	16	14	16
12. Desember	20	17	14	7
<b>JUMLAH</b>	<b>65</b>	<b>152</b>	<b>121</b>	<b>117</b>
Rata-rata	7	13	10	10

BPS Kabupaten Kendal

Sumber data : Pengukuran Ranting Boja  
Cetakan :

Tabel : 1.7

**BANYAKNYA CURAH HUJAN  
KECAMATAN BOJA  
TAHUN 1997 - 2000**

BULAN	1997	1998	1999	2000
(1)	(2)	(3)	(4)	(5)
01. Januari	600	288	466	460
02. Februari	274	397	317	308
03. Maret	281	491	351	213
04. April	155	262	465	378
05. Mei	78	190	229	367
06. Juni	40	350	59	128
07. Juli	0	230	40	61
08. Agustus	0	95	0	6
09. September	0	174	101	14
10. Oktober	0	229	163	181
11. Nopember	18	367	516	465
12. Desember	538	464	294	200
<b>JUMLAH</b>	1.964	3.537	3.021	2.799
<b>Rata-rata</b>	164	295	252	233

BPS Kabupaten Kendal

Sumber data : Pengairan Ranting Boja  
Catatan :

Tabel : 2.1

**BANYAKNYA DUSUN/DUKUH, RUKUN WARGA, DAN RUKUN TETANGGA  
KECAMATAN BOJA**

TAHLUN : 2000

DESA	DUSUN/ DUKUH	RUKUN WARGA	RUKUN TETANGGA
(1)	(2)	(3)	(4)
01. Purwogondo	6	5	18
02. Kaligading	5	8	27
03. Salamsari	5	5	11
04. Blimbing	5	5	22
05. Bebengan	4	8	36
06. Boja	10	10	57
07. Meteseh	5	8	41
08. Trisobo	2	3	19
09. Campurejo	5	5	27
10. Tampingan	4	5	22
11. Karangmanggis	4	4	10
12. Ngabean	8	9	28
13. Kliris	6	8	21
14. Puguh	4	5	8
15. Medono	2	2	6
16. Pasigitan	6	7	21
17. Leben	5	5	15
18. Banjarejo	3	4	17
<b>JUMLAH 2000</b>	<b>69</b>	<b>104</b>	<b>405</b>
1999	69	104	405
1998	69	103	387

BPS Kabupaten Kendal

Sumber data : Statistik Kecamatan Boja

Catatan :

Tabel : 2.2.

BANYAKNYA BALAI DESA DAN KANTOR DESA  
KECAMATAN BOJA

TAHUN : 2000

DESA	BALAI DESA	KANTOR DESA
(1)	(2)	(3)
01. Purwogondo	1	1
02. Kaligading	1	1
03. Selamsari	1	1
04. Blimbing	1	1
05. Bebengan	1	1
06. Boja	1	1
07. Melesih	1	1
08. Trisobo	1	1
09. Cempurejo	1	1
10. Tampingan	1	1
11. Karangmanggis	1	1
12. Ngabean	1	1
13. Kliris	1	1
14. Puguh	1	1
15. Medono	1	1
16. Pasigitan	1	1
17. Leban	1	1
18. Banjerejo	1	1
JUMLAH	18	18

BPS Kabupaten Kendal

Sumber data : Kantor Kecamatan Boja  
Catatan :

Tabel : 3.1.

**BANYAKNYA KEPALA KELUARGA DAN BANGUNAN TEMPAT TINGGAL  
KECAMATAN BOJA  
TAHUN : 2000**

DESA	KEPALA KELUARGA	BANGUNAN TEMPAT TINGGAL
(1)	(2)	(3)
01. Purwogondo	713	655
02. Keligeding	860	863
03. Salamsari	437	397
04. Blimbing	553	516
05. Bebengan	1.405	1.192
06. Boja	1.698	2.348
07. Meteseh	1.911	1.217
08. Trisobo	536	551
09. Campurejo	938	508
10. Tampingan	759	639
11. Kerangmanggis	383	359
12. Ngebean	1.122	1.085
13. Kiris	525	449
14. Puguh	396	357
15. Medono	233	325
16. Pesigilan	811	627
17. Leban	555	433
18. Banjarejo	471	305
<b>JUMLAH 2000</b>	<b>14.526</b>	<b>12.618</b>
1999		
1998		

BPS Kabupaten Kendal

Sumber data : Kantor Kecamatan Boja & PPLKB Kecamatan Boja  
Catatan :

Tabel : 3.2

**KEPADATAN KELUARGA  
KECAMATAN BOJA  
TAHUN : 2000**

DESA	PENDUDUK	KELUARGA	KEPADATAN (Orang/KK)
(1)	(2)	(3)	(4)
01. Punwogondo	2.765	713	4
02. Keligeding	3.414	660	4
03. Salamsari	1.707	437	4
04. Blimbing	2.280	553	4
05. Bebengan	5.636	1.405	4
06. Boja	12.552	1.898	7
07. Melesch	7.091	1.911	4
08. Trisobo	2.071	536	4
09. Campurejo	4.042	938	4
10. Tampingan	3.093	759	4
11. Karangmanggis	1.585	363	4
12. Ngabean	4.609	1.122	4
13. Kiris	2.367	525	5
14. Puguh	1.484	398	4
15. Medono	873	233	4
16. Pesigitan	2.587	811	3
17. Leban	1.936	555	3
18. Banjarejo	1.607	471	3
<b>JUMLAH 2000</b>	<b>61.868</b>	<b>14.526</b>	<b>4</b>
	1999		
	1988		

BPS Kabupaten Kendal

Sumber data : Statistik Kecamatan Boja & PPLKB Kecamatan Boja  
Catatan :

Tabel : 3.3

**BANYAKNYA KELUARGA MENURUT TAHAPAN  
KECAMATAN BOJA  
TAHUN : 2000**

DESA	PRA SEJAHTERA		SEJAHTERA I		SEJAHTERA		JUM LAH
	ALEK	BAE	ALEK	BAE	III	II+	
	(1)	(2)	(3)	(4)	(5)	(6)	
01. Punwogondo	132	112	44	65	339	1	713
02. Kaligading	166	140	39	137	373	5	660
03. Salamsari	74	67	4	21	269	2	437
04. Blimbing	71	166	42	39	215	0	553
05. Bebengan	299	174	381	84	446	21	1.405
06. Boja	422	102	264	182	659	70	1.699
07. Meteseh	527	729	20	112	523	0	1.911
08. Trisobo	139	204	2	15	177	0	536
09. Campurejo	144	142	85	135	421	1	936
10. Tampingan	66	137	44	75	406	11	759
11. Karangmanggis	182	7	66	25	99	4	363
12. Ngabean	176	217	12	48	669	0	1.122
13. Kliris	128	134	45	63	154	1	525
14. Pugu	63	159	39	58	89	0	399
15. Medono	79	31	17	24	82	0	233
16. Pasigitan	129	217	91	79	295	0	811
17. Leban	93	251	31	56	122	2	555
18. Banjarejo	35	127	25	96	188	0	471
							0
JUMLAH 2000	2.954	3.136	1.261	1.332	5.725	118	14.526
1999							
1998							

BPS Kabupaten Kendal

Sumber data : PPLKB Kecamatan Boja

Catatan : - ALEK : Alasan Ekonomi

- BAE : Bukan Alasan Ekonomi



Tabel : 3.4

**BANYAKNYA PENDUDUK DIRINCI MENURUT JENIS KELAMIN  
KECAMATAN BOJA**

TAHUN : 2000

DESA	LAKI-LAKI	PEREMPUAN	JUMLAH
(1)	(2)	(3)	(4)
01. Purwogondo	1.371	1.394	2.765
02. Kaligeding	1.815	1.599	3.414
03. Selamsari	798	909	1.707
04. Blimbing	1.121	1.159	2.280
05. Bebengan	2.832	3.004	5.836
06. Boja	5.956	6.597	12.552
07. Meleseh	3.379	3.712	7.091
08. Trisobo	1.040	1.031	2.071
09. Campurejo	1.996	2.046	4.042
10. Tempingan	1.566	1.527	3.093
11. Karangmanggis	784	801	1.585
12. Ngabean	2.362	2.267	4.609
13. Kliris	1.174	1.213	2.387
14. Puguh	764	730	1.494
15. Medono	432	441	873
16. Pasigitan	1.269	1.298	2.567
17. Leban	973	962	1.935
18. Banjarejo	775	832	1.607
<b>JUMLAH 2000</b>	<b>30.368</b>	<b>31.512</b>	<b>61.880</b>
1999	29.249	30.042	59.291
1998	28.941	29.748	58.689

BPS Kabupaten Kendal

Sumber data: Monografi DESA 2000

Cetakan :

Tabel : 3.5

**KEPADATAN PENDUDUK  
KECAMATAN BOJA  
TAHLUN : 2000**

DESA	PENDUDUK	LUAS	KEPADATAN
		(Km <sup>2</sup> )	(Orang/Km <sup>2</sup> )
(1)	(2)	(3)	(4)
01. Punwogondo	2.765	3,38	818
02. Kaligedang	3.414	2,71	1.258
03. Salamsari	1.707	2,47	690
04. Blimbing	2.280	3,78	602
05. Bebengan	5.836	4,24	1.378
06. Boja	12.552	3,67	3.421
07. Metesch	7.091	7,81	932
08. Trisobo	2.071	4,53	458
09. Campurejo	4.042	3,27	1.235
10. Tampingan	3.083	1,94	1.587
11. Karangmanggis	1.585	3,94	403
12. Ngabean	4.609	6,23	882
13. Kliris	2.387	2,97	803
14. Puguh	1.484	1,58	841
15. Medono	873	2,22	394
16. Pasigitan	2.587	5,44	472
17. Leban	1.935	3,17	611
18. Benjerejo	1.607	1,95	822
JUMLAH 2000		64,10	966
1999		64,10	925
1998		64,10	916

BPS Kabupaten Kendal

Sumber data : Statistik Kecamatan Boja  
Cetakan :

Tabel : 3.6

**SEX RATIO PENDUDUK LAKHLAKI TERHADAP PEREMPUAN  
KECAMATAN BOJA**

TAHLUN : 2000

DESA	PENDUDUK		SEX RATIO (PER 1000)
	LAKHLAKI	PEREMPUAN	
(1)	(2)	(3)	(4)
01. Purwogondo	1.371	1.394	984
02. Kaligading	1.815	1.599	1.136
03. Salamsari	798	909	878
04. Blimbing	1.121	1.159	967
05. Bebengan	2.832	3.004	943
06. Boja	5.955	6.597	903
07. Meleseh	3.379	3.712	910
08. Trisobo	1.040	1.031	1.009
09. Campurejo	1.996	2.046	976
10. Tampingan	1.566	1.527	1.026
11. Karangmanggis	784	801	979
12. Ngabean	2.362	2.267	1.042
13. Kiris	1.174	1.213	968
14. Puguh	754	730	1.033
15. Medono	432	441	980
16. Pasigitan	1.269	1.298	978
17. Leban	973	962	1.011
18. Benjarejo	775	832	931
<hr/>			
JUMLAH 2000	30.366	31.512	964
1999	29.249	30.042	974
1998	28.941	29.748	973

BPS Kabupaten Kendal

Sumber data : Statistik Kecamatan Boja

Cetakan :

Tabel : 3.7

PERKEMBANGAN PENDUDUK PER TAHUN  
KECAMATAN BOJA

TAHUN : 2000

TAHUN	PENDUDUK	PERKEMBANGAN
		PENDUDUK (%)
(1)	(2)	(3)
1981		
1982		
1983		
1984		
1985		
1986		
1987		
1988	49.837	
1989	50.334	0,80
1990	51.627	2,57
1991	51.607	0,36
1992	62.376	1,10
1993	52.964	1,12
1994	53.680	1,36
1995	54.166	0,94
1996	57.645	6,38
1997	58.124	0,83
1998	58.689	0,97
1999	59.291	1,03
2000	61.698	4,40

BPS Kabupaten Kendal

Sumber data : Statistik Kecamatan Boja

Cetakan :

Tabel : 3.8

**BANYAKNYA PENDUDUK MENURUT KELOMPOK UMUR  
DAN JENIS KELAMIN  
KECAMATAN BOJA  
TAHUN : 2000**

UMUR	LAKHLAKI	PEREMPUAN	JUNLAH
(1)	(2)	(3)	(4)
0 - 4	3.628	3.694	7.520
5 - 9	3.183	3.286	6.469
10 - 14	3.256	3.383	6.638
15 - 19	3.291	3.412	6.703
20 - 24	3.406	3.538	6.943
25 - 29	3.515	3.744	7.259
30 - 39	3.471	3.527	6.998
40 - 49	2.755	2.639	5.594
50 - 59	2.157	2.465	4.622
60 keatas	1.528	1.624	3.152
JUNLAH 2000	30.386	31.512	61.898
1999	29.249	30.042	59.291
1998	26.941	29.748	56.689

Sumber data : Statistik Kecamatan Boja  
Catatan :

BPS Kabupaten Kendal

Tabel : 3.9

**BANYAKNYA PENDUDUK WARGA NEGARA ASING  
KECAMATAN BOJA**

TAHUN : 2000

DESA	W N A	W N A	JUMLAH
	CINA	LAINNYA	
(1)	(2)	(3)	(4)
01. Purwogondo	0	0	0
02. Keligeding	0	0	0
03. Salamsari	0	0	0
04. Blimbing	0	0	0
05. Bebengan	0	0	0
06. Boja	3	0	3
07. Melesih	0	0	0
08. Trisobo	0	0	0
09. Cempurejo	0	0	0
10. Tampingan	0	0	0
11. Karangmanggis	0	0	0
12. Ngabean	0	0	0
13. Kliris	0	0	0
14. Puguh	0	0	0
15. Medono	0	0	0
16. Pasigitan	0	0	0
17. Leban	0	0	0
18. Banjarejo	0	0	0
JUMLAH 2000	3	0	3
1999	3	0	3
1998	3	0	3

BPS Kabupaten Kendal

Sumber data : Statistik Kecamatan Boja

Catatan :

Tabel : 3.10

**BANYAKNYA MUTASI PENDUDUK  
KECAMATAN BOJA**

TAHUN : 2000

DESA	KELAHIRAN	KEMATIAN	DATANG	PERGI
(1)	(2)	(3)	(4)	(5)
01. Purwogondo	53	14	72	7
02. Kaligading	31	17	6	7
03. Salemsari	22	28	4	5
04. Blimbing	27	28	6	4
05. Bebengan	75	43	31	27
06. Boja	184	61	2.115	78
07. Meteseh	59	18	11	103
08. Trisobo	22	14	15	14
09. Campurejo	26	18	25	9
10. Tampingan	71	14	37	8
11. Karangmanggis	28	18	9	1
12. Ngebean	82	16	6	10
13. Kliris	32	12	9	2
14. Pugu	12	6	6	4
15. Medono	7	4	3	1
16. Pasigitan	30	11	4	4
17. Leban	41	13	2	9
18. Banjarejo	16	9	44	6
<b>JUMLAH 2000</b>	<b>818</b>	<b>346</b>	<b>2.405</b>	<b>299</b>
1999	817	341	338	234
1998	601	322	453	367

BPS Kabupaten Kendal

Sumber data : Kantor Kecamatan Boja  
Catatan :

Tabel : 3.11

**BANYAKNYA PENDUDUK DI ATAS 5 TAHUN  
DIRINCI MENURUT PENDIDIKAN  
KECAMATAN BOJA  
TAHUN : 2000**

DESA	TIDAK	TIDAK	BELUM	TAMAT SD
	SEKOLAH	TAMAT SD		
(1)	(2)	(3)	(4)	(5)
01. Purwogondo	0	235	331	984
02. Kaligading	651	900	594	390
03. Salamsari	1	586	246	274
04. Blimbing	135	355	279	594
05. Babengan	586	1.709	998	904
06. Boja	607	310	4.159	2.531
07. Meleseh	335	3.369	1.212	750
08. Trisobo	260	561	366	429
09. Campurej	1	344	240	2.160
10. Tampingan	145	418	501	717
11. Kerangmanggis	15	551	196	571
12. Ngabean	276	928	640	1.788
13. Klinis	403	293	601	465
14. Pugu	14	760	139	338
15. Medono	42	150	124	399
16. Pasigitan	0	301	251	1.215
17. Leben	113	277	260	887
18. Banjarej	186	566	279	210
<b>JUMLAH 2000</b>	<b>3.670</b>	<b>12.633</b>	<b>11.454</b>	<b>15.604</b>
1999	2.987	12.946	10.248	15.322
1998	3.277	13.584	9.497	14.930

BPS Kabupaten Kendal

Sumber data : Statistik Kecamatan Boja  
Catatan :



Tabel : 3.11 (Lanjutan)

**BANYAKNYA PENDUDUK DI ATAS 5 TAHUN  
DIRINCI MENURUT PENDIDIKAN  
KECAMATAN BOJA  
TAHUN : 2000**

DESA	TAMAT		
	SLTP	SLTA	PT /AKADEMI
(1)	(6)	(7)	(8)
01. Purwogondo	291	224	8
02. Kaligading	298	262	49
03. Salemsari	250	129	11
04. Blimbing	269	258	7
05. Bebengan	578	348	25
06. Boja	2.473	1.093	128
07. Meleseh	300	350	62
08. Trisobo	122	103	3
09. Campurejo	284	309	31
10. Tampingan	720	279	46
11. Karangmanggis	30	27	5
12. Ngabean	197	213	25
13. Kiris	125	75	7
14. Puguh	34	12	3
15. Medono	68	15	0
16. Pasigitan	298	235	6
17. Leben	89	49	4
18. Banjarejo	83	58	9
<b>JUMLAH 2000</b>	<b>6.529</b>	<b>4.039</b>	<b>449</b>
1999	6.235	3.784	399
1998	6.103	3.609	362

BPS Kabupaten Kendal

Sumber data : Statistik Kecamatan Boja  
Catatan :

Tabel : 3.12

**BANYAKNYA PENDUDUK DI ATAS 10 TAHUN YANG BEKERJA  
DIRINCI MENURUT MATA PENCAHARIAN  
KECAMATAN BOJA  
TAHUN : 2000**

DESA	PETANI	BURUH TANI	NELAYAN	PENGU- SAHA	BURUH INDUSTRI/ BANGUNAN
(1)	(2)	(3)	(4)	(5)	(6)
01. Punwogondo	598	396	0	5	247
02. Keligeding	320	110	0	190	275
03. Salemsari	140	126	0	6	71
04. Blimbing	218	299	0	0	91
05. Bebengan	268	494	0	4	552
06. Boja	632	625	0	24	863
07. Meleseh	650	206	0	52	519
08. Trisobo	210	201	0	0	165
09. Campurejo	520	210	0	0	798
10. Tampingan	368	858	0	1	184
11. Karangmanggis	172	156	0	5	131
12. Ngebean	626	1.168	0	8	737
13. Kiris	241	636	0	61	235
14. Puguh	120	88	0	21	72
15. Medono	248	265	0	0	29
16. Pasigitan	255	158	0	0	47
17. Leben	506	538	0	4	181
18. Banjarejo	186	214	0	169	59
<b>JUMLAH 2000</b>	6.679	6.744	0	550	5.238
1999	6.856	8.113	0	568	4.377
1998	6.868	8.149	0	709	4.632

BPS Kabupaten Kendal

Sumber data : Statistik Kecamatan Boja

Catatan :

Tabel : 3.12 (Lanjutan)

**BANYAKNYA PENDUDUK DI ATAS 10 TAHUN YANG BEKERJA  
DIRINCI MENURUT MATA PENCAHARIAN  
KECAMATAN BOJA  
TAHUN : 2000**

DESA	PE - DAGANG	ANG - KUTAN	PNS / ABRI	PEN - SIUN	LAIN- LAIN
(1)	(7)	(8)	(9)	(10)	(11)
01. Purwogondo	197	15	45	3	369
02. Kaligading	118	118	52	88	582
03. Salamsari	24	10	13	6	92
04. Blimbing	26	31	81	14	860
05. Babengan	268	252	86	45	1.182
06. Boja	126	258	324	124	6.693
07. Meleseh	36	25	39	40	60
08. Trisobo	47	19	7	3	100
09. Campurejo	29	9	29	9	40
10. Tampingan	91	52	70	39	578
11. Karangmanggis	15	15	14	7	150
12. Ngabean	10	21	62	13	767
13. Kliris	54	2	15	7	0
14. Puguh	34	0	50	6	78
15. Medono	13	5	3	0	0
16. Pesigitan	29	25	27	9	61
17. Leben	29	39	11	3	178
18. Benjerejo	19	54	27	9	5
<b>JUMLAH 2000</b>	<b>1.183</b>	<b>948</b>	<b>945</b>	<b>425</b>	<b>11.839</b>
1999	1.140	948	811	396	10.261
1998	1.047	903	788	361	9.534

BPS Kabupaten Kendal

Sumber data : Statistik Kecamatan Boja  
Catatan :

Tabel : 4.1.

**BANYAKNYA PUS AKSEPTOR KB AKTIF  
KECAMATAN BOJA**

TAHUN : 2000

DESA	PUS	KONTRASEPSI			
		IUD	PIL	KONDOM	
(1)	(2)	(3)	(4)	(5)	
01. Punwogondo	529	25	118	0	
02. Kaligading	646	17	144	0	
03. Salamsari	330	10	114	0	
04. Blimbing	553	15	55	0	
05. Bebengan	1.088	69	287	0	
06. Boja	1.557	99	357	7	
07. Melesih	1.381	72	298	0	
08. Trisobo	368	24	165	1	
09. Cempurejo	613	44	80	0	
10. Tempingan	585	32	126	0	
11. Karangmanggis	259	7	62	0	
12. Ngabean	817	15	202	4	
13. Kliris	449	21	78	0	
14. Pugu	321	32	119	0	
15. Medono	138	1	24	0	
16. Pasigitan	603	107	51	0	
17. Leben	297	9	67	0	
18. Banjarejo	412	46	99	0	
JUMLAH 2000		11.126	645	2.443	12
1999		10.615	662	2.265	18
1998		10.484	638	2.337	20

BPS Kabupaten Kendal

Sumber data : PPLKB Kecamatan Boja

Catatan :

Tabel : 4.1. (lanjutan)

**BANYAKNYA PUS AKSEPTOR KB AKTIF  
KECAMATAN BOJA**

TAHUN : 2000

DESA	KONTRASEPSI				JUMLAH
	INP	SUNTIK	MOP	MOW	
(1)	(6)	(7)	(8)	(9)	(10)
01. Punvogondo	38	183	8	36	404
02. Kaligading	33	281	3	34	492
03. Salamsari	0	86	8	41	259
04. Blimbing	10	119	7	77	283
05. Bebenan	38	429	18	55	694
06. Boja	47	591	32	71	1.204
07. Meleseh	52	623	1	52	1.098
08. Trisobo	2	88	0	28	308
09. Campurejo	79	429	5	15	652
10. Tampingan	50	202	20	37	467
11. Karangmanggis	3	127	5	3	207
12. Ngabeen	45	312	1	57	636
13. Kiris	17	192	25	11	344
14. Puguh	24	80	6	9	249
15. Medono	24	29	27	7	112
16. Pasigitan	145	50	99	66	518
17. Leban	17	130	0	4	227
18. Banjarejo	44	129	2	8	327
JUMLAH 2000	664	4.040	264	611	8.679
1999	714	4.038	301	605	8.823
1998	690	3.715	306	586	8.391

BPS Kabupaten Kendal

Sumber data : PPLKB Kecamatan Boja

Catatan :

Tabel : 5.1

**BANYAKNYA PEMELUK AGAMA  
KECAMATAN BOJA**

TAHUN : 2000

DESA	ISLAM	KRISTEN		BUDHA	HINDU
		PROT.	KTL		
(1)	(2)	(3)	(4)	(5)	(6)
01. Punwogondo	2.707	58	0	0	0
02. Kaligedang	3.368	0	56	0	0
03. Salamsari	1.701	0	5	0	1
04. Blimbing	2.222	41	17	0	0
05. Bebengan	5.625	42	162	7	0
06. Boja	11.913	568	57	0	14
07. Meleseh	6.966	0	125	0	0
08. Trisobo	1.997	69	5	0	0
09. Campurejo	4.034	5	3	0	0
10. Tempingan	3.046	0	47	0	0
11. Karangmanggis	1.585	0	0	0	0
12. Ngabeen	4.582	6	11	0	0
13. Kliris	2.383	0	4	0	0
14. Puguh	1.484	0	0	0	0
15. Medono	873	0	0	0	0
16. Pasigitan	2.557	0	0	0	0
17. Leban	1.935	0	0	0	0
18. Banjarejo	1.574	9	22	2	0
Jumlah 2000					
	60.562	798	514	9	15
1999					
	58.029	797	445	20	0
1998					
	57.448	829	392	20	0

BPS Kabupaten Kendal

Sumber data : Statistik Kecamatan Boja  
 Catatan :

Tabel : 5.2

**BANYAKNYA TEMPAT IBADAH  
KECAMATAN BOJA  
TAHUN : 2000**

DESA	MASJID	MUSHOLA	GEREJA	KULU PURA
(1)	(2)	(3)	(4)	(5)
01. Purwogondo	6	9	1	0
02. Kaligading	5	16	1	0
03. Selamsari	2	11	0	0
04. Btmbing	5	4	0	0
05. Bebengan	5	14	2	0
06. Boja	5	23	2	0
07. Melesih	7	9	1	0
08. Trisobo	3	5	1	0
09. Campurejo	7	14	0	0
10. Tampingan	4	8	1	0
11. Karangmanggis	4	4	0	0
12. Ngabean	6	24	0	0
13. Kliris	6	9	0	0
14. Puguh	4	6	0	0
15. Medono	2	6	0	0
16. Pasigitan	6	9	0	0
17. Leban	5	4	0	0
18. Benjarejo	2	7	0	0
<b>JUMLAH 2000</b>	<b>84</b>	<b>182</b>	<b>9</b>	<b>0</b>
1999	82	183	9	0
1998	81	182	9	0

Sumber data : Statistik DESA di Kecamatan Boja  
Catatan :

BPS Kabupaten Kendal

Tabel : 5.3

PESERTA CALON JAMA'AH HAJI  
KECAMATAN BOJA

TAHUN: 1998 - 2000

DESA	1998	1999	2000
(1)	(2)	(3)	(4)
01. Punwogondo	0	0	0
02. Kaligading	0	0	0
03. Salamsari	0	0	0
04. Blimbing	0	0	0
05. Bebengan	0	1	2
06. Boja	4	14	6
07. Meleseh	0	0	0
08. Trisobo	0	0	0
09. Cempurejo	0	3	9
10. Tampingan	0	0	1
11. Karangmanggis	1	0	0
12. Ngabean	0	0	4
13. Kiris	0	0	0
14. Puguh	0	0	2
15. Medono	0	0	0
16. Pasigitan	0	0	0
17. Leban	0	0	1
18. Banjarejo	0	0	0
<b>JUMLAH</b>	<b>5</b>	<b>18</b>	<b>25</b>

Sumber data : KUA Kecamatan Boja  
Cetakan :



Tabel : 5.4

**BANYAKNYA ULAMA, MUBALIGH, DAN KHOTIB  
KECAMATAN BOJA  
TAHUN : 2000**

DESA	ULAMA	MUBALIGH	KHOTIB
(1)	(2)	(3)	(4)
01. Purwogondo	8	0	20
02. Katigading	7	1	20
03. Salamsari	5	1	8
04. Blimbing	5	0	16
05. Bebengan	7	2	20
06. Boja	17	7	24
07. Meleset	4	0	28
08. Trisobo	4	0	12
09. Campurejo	6	0	28
10. Tempingan	4	2	16
11. Karangmanggis	3	1	16
12. Ngabean	6	0	24
13. Kliris	4	0	24
14. Puguh	3	0	16
15. Medono	6	0	8
16. Pasigitan	4	0	24
17. Leban	7	1	20
18. Banjarejo	9	0	8
<b>JUMLAH 2000</b>	<b>109</b>	<b>15</b>	<b>332</b>
1999	108	15	328
1998	106	15	328

BPS Kabupaten Kendal

Sumber data : KUA Kecamatan Boja

Catatan :

Tabel 5.5

**BANYAKNYA NIKAH, TALAK, CERAJ DAN RUJUK  
KECAMATAN BOJA  
TAHUN : 2000**

DESA	NIKAH	TALAK	CERAJ	RUJUK
(1)	(2)	(3)	(4)	(5)
01. Purwogondo	24	1	1	0
02. Kaligading	32	1	4	0
03. Salamseri	15	1	0	0
04. Blimbing	19	0	0	0
05. Babengan	44	0	3	0
06. Boja	80	1	3	0
07. Melesih	64	1	9	0
08. Trisobo	17	0	1	0
09. Campurejo	33	2	1	0
10. Tampingan	24	0	4	0
11. Karangmanggis	16	1	0	0
12. Ngabean	35	3	0	0
13. Kliris	13	0	0	0
14. Puguh	9	1	0	0
15. Medono	6	0	0	0
16. Pasigilan	22	1	1	0
17. Leben	12	1	0	0
18. Banjarejo	13	0	0	0
JUMLAH 2000	478	14	27	0
1998	572	15	23	0
1998	548	13	20	0

BPS Kabupaten Kendal

Sumber data : KUA Kecamatan Boja  
Catatan :

Tabel : 6.1

**BANYAKNYA SEKOLAH TK, MURID DAN GURU  
KECAMATAN BOJA**

TAHUN : 2000

DESA	SEKOLAH	MURID	GURU
(1)	(2)	(3)	(4)
01. Punwogondo	2	49	2
02. Katigedong	3	120	4
03. Salamsari	1	33	2
04. Blimbing	1	30	2
05. Bebengan	5	283	10
06. Boja	4	300	14
07. Meteseh	3	126	4
08. Trisobo	1	59	2
09. Campurejo	1	106	4
10. Tampingan	2	126	4
11. Karangmanggis	0	0	0
12. Ngabean	2	93	3
13. Kliris	1	39	1
14. Puguh	1	52	2
15. Medono	0	0	0
16. Pasigitan	1	18	2
17. Leban	0	0	0
18. Benjarejo	2	60	4
<b>JUMLAH 2000</b>	<b>30</b>	<b>1.494</b>	<b>60</b>
1999	29	1.366	50
1998			

BPS Kabupaten Kendal

Sumber data : Masing-masing Sekolah di Kecamatan Boja  
Catatan :

Tabel : 6.2

**BANYAKNYA SEKOLAH DASAR NEGERI, MURID DAN GURU  
KECAMATAN BOJA**

TAHUN : 2000

DESA	SEKOLAH	MURID	GURU
(1)	(2)	(3)	(4)
01. Purwogondo	2	232	17
02. Katigading	2	273	14
03. Salamsari	1	237	8
04. Blimbing	2	287	14
05. Bebengan	4	728	33
06. Boja	7	1.191	58
07. Meteseh	5	1.055	38
08. Trisobo	2	301	14
09. Cempurejo	2	652	18
10. Tampingan	2	362	17
11. Karangmanggis	1	207	9
12. Ngabean	3	613	23
13. Kliris	2	322	15
14. Puguh	1	199	8
15. Medono	1	125	5
16. Pasigilan	3	372	19
17. Leban	1	138	7
18. Banjarejo	1	250	8
<b>JUMLAH 2000</b>	<b>42</b>	<b>7.562</b>	<b>325</b>
1999	42	7.633	328
1998			

BPS Kabupaten Kendal

Sumber data : Masing-masing Sekolah di Kecamatan Boja  
Catatan :

Tabel : 6.3

**BANYAKNYA MADRASAH IBTIDAYAH, MURID DAN GURU  
KECAMATAN BOJA**

TAHUN : 2000

DESA	SEKOLAH	MURID	GURU
(1)	(2)	(3)	(4)
01. Punwogondo	0	0	0
02. Kaligading	1	114	7
03. Salamsari	0	0	0
04. Blimbing	0	0	0
05. Bebengan	1	81	7
06. Boja	2	158	13
07. Meleseh	0	0	0
08. Trisobo	0	0	0
09. Campurejo	0	0	0
10. Tampingan	0	0	0
11. Karangmanggis	0	0	0
12. Ngabean	0	0	0
13. Kliris	0	0	0
14. Puguh	0	0	0
15. Medono	0	0	0
16. Pasigilan	0	0	0
17. Leban	1	96	6
18. Banjarejo	0	0	0
<b>JUMLAH 2000</b>	<b>5</b>	<b>449</b>	<b>33</b>
1998	5	471	33
1998	5	499	23

BPS Kabupaten Kendal

Sumber data : Masing-masing Sekolah di Kecamatan Boja  
Catatan :

Tabel : 6.4

BANYAKNYA SEKOLAH LANJUTAN PERTAMA NEGERI, MURID DAN GURU  
KECAMATAN BOJA

TAHUN : 2000

DESA	SEKOLAH	MURID	GURU
(1)	(2)	(3)	(4)
01. Purwogondo	0	0	0
02. Kaligading	0	0	0
03. Salemsari	0	0	0
04. Blimbing	0	0	0
05. Bebengan	1	651	33
06. Boja	0	0	0
07. Metesch	0	0	0
08. Trisobo	0	0	0
09. Campurejo	0	0	0
10. Tampingan	1	650	33
11. Karangmanggis	0	0	0
12. Ngabeen	0	0	0
13. Kliris	0	0	0
14. Puguhan	1	534	27
15. Medono	0	0	0
16. Pasigitan	0	0	0
17. Leben	0	0	0
18. Banjarejo	0	0	0
JUMLAH 2000	3	1.636	93
1999	3	1.928	96
1998	3	1.969	91

BPS Kabupaten Kendal

Sumber data : Masing-masing Sekolah di Kecamatan Boja  
Catatan : Termasuk SLTP Kejuruan Negeri

Tabel : 6.5

**BANYAKNYA SEKOLAH LANJUTAN PERTAMA SWASTA, MURID DAN GURU  
KECAMATAN BOJA  
TAHUN : 2000**

DESA	SEKOLAH	MURID	GURU
(1)	(2)	(3)	(4)
01. Purwogondo	0	0	0
02. Kaligeding	0	0	0
03. Salemsari	0	0	0
04. Blimbing	0	0	0
05. Bebengan	1	308	11
06. Boja	2	733	49
07. Meleseh	0	0	0
08. Trisobo	0	0	0
09. Campurejo	0	0	0
10. Tampingan	1	168	16
11. Karangmanggis	0	0	0
12. Ngabean	0	0	0
13. Kiris	0	0	0
14. Puguh	0	0	0
15. Medono	0	0	0
16. Pasigitan	0	0	0
17. Leban	0	0	0
18. Banjarejo	0	0	0
<b>JUMLAH 2000</b>	<b>4</b>	<b>1.209</b>	<b>78</b>
1999			
1998			

BPS Kabupaten Kendal

Sumber data : Masing-masing Sekolah di Kecamatan Boja  
Catatan : Termasuk SLTP Kejuruan Swasta

Tabel : 6.6

**BANYAKNYA MADRASAH TSANAWIYAH, MURID DAN GURU  
KECAMATAN BOJA**

TAHUN : 2000

DESA	SEKOLAH	MURID	GURU
(1)	(2)	(3)	(4)
01. Purwogondo	0	0	0
02. Kaligading	1	67	15
03. Salamsari	0	0	0
04. Blimbing	0	0	0
05. Bebengen	0	0	0
06. Boja	1	670	28
07. Melesah	0	0	0
08. Trisobo	0	0	0
09. Campurejo	0	0	0
10. Tampingan	0	0	0
11. Karangmanggis	0	0	0
12. Ngebean	0	0	0
13. Kliris	0	0	0
14. Puguh	0	0	0
15. Medono	0	0	0
16. Pesigitan	0	0	0
17. Leben	0	0	0
18. Banjarejo	0	0	0
JUMLAH 2000	2	737	41
1999	2	617	36
1998	2	624	41

BPS Kabupaten Kendal

Sumber data : Masing-masing Sekolah di Kecamatan Boja  
Catatan :



Tabel : 6.7

**BANYAKNYA SEKOLAH LANJUTAN ATAS NEGERI, MURID DAN GURU  
KECAMATAN BOJA**

TAHUN : 2000

DESA	SEKOLAH	MURID	GURU
(1)	(2)	(3)	(4)
01. Punvogondo	0	0	0
02. Katagading	0	0	0
03. Selamsari	0	0	0
04. Blimbing	0	0	0
05. Bebengan	1	583	38
06. Boja	0	0	0
07. Melesah	0	0	0
08. Trisobo	0	0	0
09. Cempurejo	0	0	0
10. Tempingan	0	0	0
11. Karangmanggis	0	0	0
12. Ngabean	0	0	0
13. Kliris	0	0	0
14. Puguh	0	0	0
15. Medono	0	0	0
16. Pasigitan	0	0	0
17. Leban	0	0	0
18. Banjarejo	0	0	0
JUMLAH 2000	1	583	38
1999	1	560	34
1998	1	522	32

BPS Kabupaten Kendal

Sumber data : Masing-masing Sekolah di Kecamatan Boja  
Catatan : Termasuk SLTA Kejuruan Negeri

Tabel : 6.8

BANYAKNYA SEKOLAH LANJUTAN ATAS SWASTA, MURID DAN GURU  
KECAMATAN BOJA  
TAHUN : 2000

DESA	SEKOLAH	MURID	GURU
(1)	(2)	(3)	(4)
01. Purwogondo	0	0	0
02. Kaligading	0	0	0
03. Salamsari	0	0	0
04. Blimbing	0	0	0
05. Ebeangan	1	658	41
06. Boja	2	684	52
07. Melesch	1	75	13
08. Trisobo	0	0	0
09. Cempurejo	0	0	0
10. Tempingan	1	772	49
11. Karangmanggis	0	0	0
12. Ngebean	0	0	0
13. Kliris	0	0	0
14. Puguh	0	0	0
15. Medono	0	0	0
16. Pasigitan	0	0	0
17. Leban	0	0	0
18. Banjarejo	0	0	0
JUMLAH 2000	5	2.369	155
1999	5	2.239	141
1998			

BPS Kabupaten Kendal

Sumber data : Masing-masing Sekolah di Kecamatan Boja  
Catatan : Termasuk SLTA Kejuruan Swasta

Tabel : 6.9

**BANYAKNYA MADRASAH ALIYAH, MURID DAN GURU  
KECAMATAN BOJA**

TAHUN : 2000

DESA	SEKOLAH	MURID	GURU
(1)	(2)	(3)	(4)
01. Purwogondo	0	0	0
02. Kaligading	0	0	0
03. Selamsari	0	0	0
04. Blimbing	0	0	0
05. Bebengan	0	0	0
06. Boja	1	254	23
07. Melesah	0	0	0
08. Trisobo	0	0	0
09. Campurejo	0	0	0
10. Tampingan	0	0	0
11. Karangmanggis	0	0	0
12. Ngebean	0	0	0
13. Kiris	0	0	0
14. Puguh	0	0	0
15. Medono	0	0	0
16. Pasigilan	0	0	0
17. Leban	0	0	0
18. Banjarejo	0	0	0
JUMLAH 2000	1	254	23
1999	1	226	18
1998	1	220	17

BPS Kabupaten Kendal

Sumber data : Masing-masing Sekolah di Kecamatan Boja  
Catatan :

Tabel : 7.1

**BANYAKNYA DOKTER, TENAGA MEDIS (MANTRI KESEHATAN),  
 BIDAN, DUKUN BAYI, DAN JURU SUNAT  
 KECAMATAN BOJA  
 TAHUN : 2000**

DESA	DOKTER	MANTRI KES.	BIDAN	DUKUN BAYI	JURU SUNAT
(1)	(2)	(3)	(4)	(5)	(6)
01. Purwogondo	0	1	1	1	0
02. Kaligading	0	0	1	2	0
03. Salemsari	1	0	1	1	0
04. Blimbing	0	0	4	2	0
05. Bebengan	2	5	2	2	0
06. Boja	3	5	3	2	0
07. Meleseh	0	2	1	2	0
08. Trisobo	0	1	1	1	0
09. Campurejo	0	3	2	1	0
10. Tampingan	3	0	1	4	0
11. Karangmanggis	0	0	1	3	0
12. Ngabean	0	8	2	4	0
13. Kiris	0	0	1	1	0
14. Puguh	0	0	1	2	0
15. Medono	0	0	0	0	0
16. Pasigitan	0	0	1	8	0
17. Leban	0	0	1	1	0
18. Benjerejo	0	0	2	3	0
<b>JUMLAH 2000</b>	<b>9</b>	<b>25</b>	<b>26</b>	<b>38</b>	<b>0</b>
1999	10	32	18	39	0
1998	9	29	18	39	0

BPS Kabupaten Kendal

Sumber data : Puskesmas Kecamatan Boja  
 Catatan :

Tabel : 7.2

**BANYAKNYA RUMAH SEHAT A, B, C**  
**KECAMATAN BOJA**  
**TAHUN : 2000**

DESA	TYPE RUMAH SEHAT			JUMLAH
	A SEHAT	B KURANG SEHAT.	C TIDAK SEHAT	
(1)	(2)	(3)	(4)	(5)
01. Purwogondo	60	74	501	655
02. Katigading	395	205	63	663
03. Selamsari	208	110	69	387
04. Blimbing	163	337	16	516
05. Bebengan	362	242	588	1.192
06. Boja	1.552	294	502	2.348
07. Meleseh	133	365	719	1.217
08. Trisobo	25	75	451	551
09. Campurejo	38	470	0	508
10. Tampingan	204	230	205	639
11. Karangmanggis	84	51	224	359
12. Ngabean	302	476	307	1.085
13. Kliris	260	120	69	449
14. Puguh	21	152	184	357
15. Medono	128	112	65	305
16. Pasigitan	112	315	200	627
17. Leban	122	282	29	433
18. Banjarejo	41	118	146	305
<b>JUMLAH 2000</b>	<b>4.230</b>	<b>4.028</b>	<b>4.358</b>	<b>12.616</b>
<b>1999</b>				
<b>1998</b>				

BPS Kabupaten Kendal

Sumber data : Kantor Kecamatan Boja

Catatan :

Tabel : 7.3

**BANYAKNYA SARANA AIR BERSIH  
KECAMATAN BOJA**

TAHLUN : 2000

DESA	SUMUR ARTETIS	SPT	SUMUR GALI	PELANG- GAN PAM
(1)	(2)	(3)	(4)	(5)
01. Punwogondo	0	0	241	0
02. Katigading	3	1	515	0
03. Salemsari	4	0	101	0
04. Blimbing	0	1	78	0
05. Bebengan	0	3	907	0
06. Boja	0	2	1.026	0
07. Meleseh	0	0	712	0
08. Trisobo	0	0	201	0
09. Cempurejo	4	1	419	0
10. Tampingan	0	0	712	0
11. Karangmanggis	3	0	66	0
12. Ngabean	3	3	246	0
13. Kliris	1	0	27	0
14. Puguh	0	0	9	0
15. Medono	0	0	1	0
16. Pasigitan	0	0	5	0
17. Leban	0	0	49	0
18. Banjarejo	0	0	67	0
<b>JUMLAH 2000</b>	<b>18</b>	<b>11</b>	<b>5.400</b>	<b>0</b>
1999				
1998				

BPS Kabupaten Kendal

Sumber data : Puskesmas Kecamatan Boja  
Catatan :

Tabel : 7.4

BANYAKNYA JAMBAAN UMUM, INPRES, DAN SWADAYA  
KECAMATAN BOJA

TAHUN : 2000

DESA	UMUM	INPRES	SWADAYA
(1)	(2)	(3)	(4)
01. Purwogondo	1	0	237
02. Katgeding	1	0	146
03. Salamsari	1	0	118
04. Blimbing	1	0	172
05. Bebengan	2	0	687
06. Boja	4	0	1.160
07. Melesih	2	0	764
08. Trisobo	1	0	298
09. Campurejo	1	0	96
10. Tempingan	2	0	207
11. Karangmanggis	1	0	132
12. Ngsbean	2	0	615
13. Kliris	3	0	121
14. Puguh	2	0	237
15. Medono	1	0	39
16. Pasigitan	1	0	61
17. Leban	1	0	96
18. Banjarejo	2	0	574
JUMLAH 2000	29	0	5.760
1999			
1998			

BPS Kabupaten Kendal

Sumber data : Puskesmas Kecamatan Boja  
Catatan :

Tabel : 8.1

**BANYAKNYA PENDERITA CACAT  
KECAMATAN BOJA**

TAHUN : 2000

DESA	JENIS PENDERITA CACAT							JUM LAH
	TUNA NETRA	TUBUH	MEN TAL	BISU	TULI	BISU TULI		
(1)	(2)	(3)	(4)	(5)	(6)	(7)	(8)	
01. Purwogondo	4	6	5	0	0	2	17	
02. Kaligading	4	13	4	0	0	3	24	
03. Salemsari	1	7	1	0	0	7	16	
04. Btimbing	0	5	5	0	0	1	11	
05. Bebergen	2	13	1	0	0	6	22	
06. Boja	8	6	9	0	0	7	30	
07. Meleseh	4	2	0	0	0	0	6	
08. Trisobo	4	6	2	0	0	0	12	
09. Cempurejo	1	4	3	0	0	2	10	
10. Tampingen	2	8	5	0	0	5	16	
11. Karangmanggis	2	5	3	0	0	0	10	
12. Ngabean	2	11	1	0	0	4	16	
13. Kiris	3	1	0	0	0	0	4	
14. Puguh	0	3	0	0	0	0	3	
15. Medono	0	7	0	0	0	0	7	
16. Pasigitan	6	5	3	0	0	0	14	
17. Leban	0	7	0	0	0	6	13	
18. Banjarejo	0	0	0	0	0	0	0	
JUMLAH 2000	43	107	42	0	0	43	236	
1999	41	104	41	0	0	43	229	
1998	41	85	42	0	0	43	221	

BPS Kabupaten Kendal

Sumber data : Kantor Kecamatan Boja

Catatan :



Tabel : 9.1

**LUAS PANEN DAN PRODUKSI PADI SAWAH DAN GOGO  
KECAMATAN BOJA**

TAHLIN : 2000

DESA	PADI SAWAH		PADI GOGO	
	LUAS	PRODUKSI	LUAS	PRODUKSI
	( Ha )	( Ton )	( Ha )	( Ton )
(1)	(2)	(3)	(4)	(5)
01. Purwogondo	291,00	1.746,00	0,00	0,00
02. Katigeding	265,00	1.590,00	0,00	0,00
03. Selamsari	215,00	1.290,00	0,00	0,00
04. Blimbing	190,00	1.140,00	0,00	0,00
05. Bebengan	324,00	1.497,60	0,00	0,00
06. Boja	325,00	2.080,00	0,00	0,00
07. Melesah	120,00	540,00	0,00	0,00
08. Trisobo	60,00	270,00	0,00	0,00
09. Campurejo	255,00	1.530,00	0,00	0,00
10. Tampingan	210,00	1.280,00	0,00	0,00
11. Karangmanggis	75,00	412,50	0,00	0,00
12. Ngebean	360,00	2.080,00	0,00	0,00
13. Kliris	245,00	1.347,50	0,00	0,00
14. Puguh	150,00	800,00	0,00	0,00
15. Medono	90,00	414,00	0,00	0,00
16. Pasigilan	315,00	1.575,00	0,00	0,00
17. Leban	220,00	1.100,00	0,00	0,00
18. Banjarejo	130,00	588,00	0,00	0,00
JUMLAH 2000	3.860,00	21.360,60	0,00	0,00
1999				
1998				

BPS Kabupaten Kendal

Sumber data : Mantri Tani Kecamatan Boja  
Catatan :

Tabel : 82

**LUAS PANEN DAN PRODUKSI PADI DAN JAGUNG  
KECAMATAN BOJA  
TAHUN : 2000**

DESA	PADI		JAGUNG	
	LUAS	PRODUKSI	LUAS	PRODUKSI
	(Ha)	(Ton)	(Ha)	(Ton)
(1)	(2)	(3)	(4)	(5)
01. Punwogondo	291,00	1.746,00	5,00	14,50
02. Katgeding	265,00	1.590,00	5,00	14,50
03. Selamsari	215,00	1.290,00	1,00	2,90
04. Blimbing	190,00	1.140,00	0,00	0,00
05. Bebenan	324,00	1.497,60	0,00	0,00
06. Boja	325,00	2.080,00	0,00	0,00
07. Melesch	120,00	540,00	35,00	99,00
08. Trisobo	60,00	270,00	60,00	168,00
09. Campurejo	256,00	1.530,00	0,00	0,00
10. Tempingan	210,00	1.260,00	0,00	0,00
11. Karangmanggis	75,00	412,50	1,00	2,80
12. Ngebean	360,00	2.090,00	0,00	0,00
13. Kliris	245,00	1.347,50	0,00	0,00
14. Puguh	150,00	800,00	25,00	75,00
15. Medono	90,00	414,00	0,00	0,00
16. Pesigitan	315,00	1.575,00	0,00	0,00
17. Leban	220,00	1.100,00	0,00	0,00
18. Banjarejo	130,00	598,00	0,00	0,00
<b>JUMLAH 2000</b>	<b>3.660,00</b>	<b>21.360,60</b>	<b>132,00</b>	<b>375,70</b>
<b>1999</b>				
<b>1998</b>				

BPS Kabupaten Kendal

Sumber data : Mantri Tani Kecamatan Boja  
Catatan :

Tabel : 9.3

**LUAS PANEN DAN PRODUKSI UBI KAYU DAN UBI JALAR  
KECAMATAN BOJA**

TAHUN : 2000

DESA	UBI KAYU		UBI JALAR	
	LUAS	PROD	LUAS	PROD
	(Ha)	(Ton)	(Ha)	(Ton)
(1)	(2)	(3)	(4)	(5)
01. Purwogondo	0,00	0,00	10,00	160,00
02. Kaligading	0,00	0,00	15,00	240,00
03. Salamsari	0,00	0,00	25,00	400,00
04. Blimbing	0,00	0,00	0,00	0,00
05. Bebengan	0,00	0,00	0,00	0,00
06. Boja	0,00	0,00	2,00	30,00
07. Meleseh	27,00	432,00	0,00	0,00
08. Trisobo	30,00	320,00	0,00	0,00
09. Campurejo	0,00	0,00	5,00	60,00
10. Tempingan	0,00	0,00	12,00	192,00
11. Karangmanggis	2,00	28,00	10,00	160,00
12. Ngabean	0,00	0,00	35,00	630,00
13. Kliris	0,00	0,00	0,00	0,00
14. Puguh	0,00	0,00	0,00	0,00
15. Medono	0,00	0,00	0,00	0,00
16. Pesigitan	0,00	0,00	0,00	0,00
17. Leban	0,00	0,00	0,00	0,00
18. Benjarejo	0,00	0,00	0,00	0,00
<b>JUMLAH 2000</b>	<b>59,00</b>	<b>780,00</b>	<b>114,00</b>	<b>1.682,00</b>
1999				
1998				

BPS Kabupaten Kendal

Sumber data : Mantri Toni Kecamatan Boja  
Catatan :

Tabel : 8.4

LUAS PANEN DAN PRODUKSI KACANG TANAH DAN KEDELAI  
KECAMATAN BOJA

TAHUN : 2000

DESA	KACANG TANAH		KEDELAI	
	LUAS	PROD	LUAS	PROD
	(Ha)	(Ton)	(Ha)	(Ton)
(1)	(2)	(3)	(4)	(5)
01. Purwogondo	5,00	14,00	0,00	0,00
02. Kaligending	0,00	0,00	0,00	0,00
03. Selemsari	0,00	0,00	0,00	0,00
04. Blimbing	0,00	0,00	0,00	0,00
05. Bebengan	0,00	0,00	0,00	0,00
06. Boja	0,00	0,00	0,00	0,00
07. Melesah	25,00	62,50	0,00	0,00
08. Trisobo	18,00	45,00	0,00	0,00
09. Campurejo	3,00	6,40	0,00	0,00
10. Tempingan	0,00	0,00	0,00	0,00
11. Karangmanggis	10,00	28,00	0,00	0,00
12. Ngabean	0,00	0,00	0,00	0,00
13. Kiris	0,00	0,00	0,00	0,00
14. Puguh	0,00	0,00	0,00	0,00
15. Medono	0,00	0,00	0,00	0,00
16. Pasigilan	0,00	0,00	0,00	0,00
17. Leban	0,00	0,00	0,00	0,00
18. Banjarejo	0,00	0,00	0,00	0,00
JUMLAH 2000 1999 1998	61,00	157,90	0,00	0,00

BPS Kabupaten Kendal

Sumber data : Mantri Tani Kecamatan Boja

Catatan :

Tabel : 9.5

**BANYAKNYA UNGGAS  
KECAMATAN BOJA  
TAHUN : 2000**

DESA	AYAM KAMPUNG	AYAM RAS PETELOR	AYAM RAS PEDAGING	BEBEK... ITIK
(1)	(2)	(3)	(4)	(5)
01. Purwogondo	6.305	0	0	550
02. Kaligading	2.601	27.000	17.000	3.600
03. Salamsari	1.221	224.000	0	600
04. Blimbing	1.123	0	0	570
05. Bebengan	3.775	0	0	669
06. Boja	2.551	0	0	234
07. Meleseh	2.560	70.000	270.000	410
08. Trisobo	1.284	32.000	0	20
09. Campurejo	3.250	0	0	201
10. Tampingan	2.002	48.600	0	1.508
11. Karangmanggis	908	0	0	140
12. Ngebean	3.600	72.000	6.000	900
13. Kliris	1.850	0	0	600
14. Puguh	684	0	4.000	600
15. Medono	280	0	0	175
16. Pasigitan	1.105	0	0	160
17. Leban	710	37.000	0	244
18. Banjarejo	685	9.000	0	135
<b>JUMLAH 2000</b>	<b>36.604</b>	<b>519.600</b>	<b>297.000</b>	<b>11.314</b>
1999	35.344		180.580	9.762
1998	38.368		173.060	8.457

BPS Kabupaten Kendal

Sumber data : Pelugas Pelemakan Kecamatan Boja

Catatan :

Tabel : 9.5 (lanjutan)

BANYAKNYA UNGGAS  
KECAMATAN BOJA  
TAHUN : 2000

DESA	ITIK	BURUNG	ANGSA
	MANILA ENTOG	PUYUH	
(1)	(6)	(7)	(8)
01. Purwogondo	66	0	0
02. Kaligeding	109	0	0
03. Selamsari	8	0	0
04. Blimbing	97	0	0
05. Bebengan	51	0	0
06. Boja	16	0	0
07. Meleseh	310	0	0
08. Trisobo	24	0	0
09. Campurejo	28	0	0
10. Tampingan	250	0	0
11. Karangmenggis	32	6.000	0
12. Ngabean	11	4.000	0
13. Kliris	70	0	0
14. Puguh	11	0	0
15. Medono	6	0	0
16. Pasigitan	19	0	0
17. Leban	26	0	0
18. Banjarejo	58	0	0
JUMLAH 2000	1.191	10.000	0
1999	1.206	0	0
1998	903	0	0

BPS Kabupaten Kendal

Sumber data : Petugas Pelembakan Kecamatan Boja  
Catatan :

Tabel : 9.6

**PRODUKSI TELUR UNGGAS  
KECAMATAN BOJA**

TAHUN : 2000

DESA	AYAM	AYAM	ITIK	BURUNG
	RAS	BURAS		PUYUH
	(Kg)	(Kg)		(Kg)
(1)	(2)	(3)	(4)	(5)
01. Punwogondo	0	4.720	962	0
02. Kaligeding	366.667	1.800	1.802	0
03. Selamsari	3.108.000	894	126	0
04. Blimbing	0	843	1.600	0
05. Bebengan	0	2.741	842	0
06. Boja	0	1.913	248	0
07. Melesch	910.000	1.966	4.420	0
08. Trisobo	468.000	963	400	0
09. Campurejo	0	2.430	420	0
10. Tampingan	631.800	1.500	4.123	0
11. Karangmanggis	0	698	511	15.000
12. Ngabean	962.941	2.626	182	9.600
13. Kiris	0	1.267	1.100	0
14. Puguh	0	863	178	0
15. Medond	0	202	101	0
16. Pasigitan	0	826	306	0
17. Leban	507.675	539	420	0
18. Banjarejo	123.468	500	968	0
<b>JUMLAH 2000 -</b>				
	7.068.571	27.108	18.708	24.600
1999				
1998				

BPS Kabupaten Kendal

Sumber data : Petugas Pemekaman Kecamatan Boja  
Catatan :

Tabel : 9.7

**BANYAKNYA TERNAK  
KECAMATAN BOJA  
TAHUN : 2000**

DESA	SAPI	SAPI	KERBAU	KUDA
	BIASA	PERAH		
(1)	(2)	(3)	(4)	(5)
01. Punwogondo	222	0	216	0
02. Kaligading	46	0	27	0
03. Selamsari	47	0	22	2
04. Blimbing	0	0	33	0
05. Bebengan	15	0	42	17
06. Boja	0	0	56	29
07. Melesah	76	0	77	3
08. Trisobo	5	0	11	0
09. Campurejo	6	0	30	0
10. Tampingen	6	0	73	25
11. Karangmanggis	11	0	6	0
12. Ngebean	92	0	78	0
13. Kliris	13	2	140	0
14. Puguh	45	0	21	0
15. Medono	40	0	8	0
16. Pasigitan	181	2	29	0
17. Leben	5	0	18	0
18. Banjarejo	22	30	41	0
<b>JUMLAH 2000</b>	<b>832</b>	<b>34</b>	<b>928</b>	<b>76</b>
1999	873	18	984	82
1998	806	0	1.022	83

BPS Kabupaten Kendal

Sumber data : Pelugas Peternakan Kecamatan Boja

Catatan :



Tabel : 9.7 (lanjutan)

BANYAKNYA TERNAK  
KECAMATAN BOJA

TAHUN : 2000

DESA	KAMBING/ DOMBA	BABI
	(1)	(2)
01. Purwogondo	481	0
02. Kefgeding	156	0
03. Salamsari	50	0
04. Blimbing	263	0
05. Bebengen	269	0
06. Boja	46	0
07. Melesah	215	0
08. Trisobo	20	0
09. Campurej	426	0
10. Tempingan	204	0
11. Karangmanggis	37	0
12. Ngabean	130	0
13. Kiris	144	0
14. Puguh	94	0
15. Medono	240	0
16. Pasigitan	427	0
17. Leban	180	0
18. Benjarep	69	0
<b>JUMLAH 2000*</b>	<b>3.431</b>	<b>0</b>
1999	4.303	0
1998	5.240	0

BPS Kabupaten Kendal

Sumber data : Petugas Pemekakan Kecamatan Boja

Catatan :

Tabel : 9.8

**PRODUKSI SUSU SAPI  
KECAMATAN BOJA**

TAHUN : 2000

DESA	SUSU SAPI (Litri)
(1)	(2)
01. Purwogondo	0
02. Kaligading	0
03. Salamsari	0
04. Blimbing	0
05. Babengan	0
06. Boja	0
07. Metesih	0
08. Trisobo	0
09. Campurejo	0
10. Tempingan	0
11. Karangmanggis	0
12. Ngebean	0
13. Kliris	0
14. Puguh	0
15. Medono	0
16. Pasigitan	6.000
17. Leban	0
18. Banjarejo	50.400
<b>JUMLAH 2000</b>	<b>56.400</b>
1999	54.000
1998	

BPS Kabupaten Kendal

Sumber data : Petugas Pelemakan Kecamatan Boja  
Catatan :

Tabel : 10.1

**BANYAKNYA SARANA ANGKUTAN DARAT  
KENDARAAN BERMOTOR  
KECAMATAN BOJA  
TAHUN : 2000**

DESA	MOBIL	BUS	TRUK	MOBIL	SEPEDA
	PENUMPANG UMUM			PRIBADI/ DINAS	MOTOR
(1)	(2)	(3)	(4)	(5)	(6)
01. Punwogondo	0	0	13	2	119
02. Katigading	5	0	0	5	24
03. Salamsari	4	0	1	6	25
04. Blimbing	9	0	3	5	74
05. Bebengan	15	0	5	5	45
06. Boja	18	0	6	30	231
07. Meleseh	1	0	2	5	74
08. Trisobo	0	0	0	0	43
09. Cempurejo	3	0	11	11	160
10. Tampingan	3	0	5	29	86
11. Karangmanggis	0	0	0	0	20
12. Ngabean	11	0	3	27	164
13. Kliris	3	0	0	2	83
14. Puguh	0	0	1	9	79
15. Medoap	0	0	0	4	47
16. Pasigitan	5	0	0	5	59
17. Leban	0	0	0	0	31
18. Banjarejo	0	0	0	5	76
<b>JUMLAH 2000</b>					
	77	0	50	149	1.440
<b>1999</b>					
	80	2	39	146	1.439
<b>1998</b>					
	97	0	32	107	1.191

BPS Kabupaten Kendal

Sumber data : Statistik Kecamatan Boja

Catatan :

Tabel : 10.2

**BANYAKNYA SARANA ANGKUTAN DARAT  
KENDARAAN TAK BERMOTOR  
KECAMATAN BOJA  
TAHLUN : 2000**

DESA	DOKAR	GEROBAK	GEROBAK	BECAK	SEPEDA
		DORONG	HEWAN		
(1)	(2)	(3)	(4)	(5)	(6)
01. Punvogondo	0	0	0	2	47
02. Keligedang	0	0		6	12
03. Salemsari	0	0	0	0	10
04. Blimbing	0	0	0	0	22
05. Bebergen	25	0	0	10	78
06. Boja	30	2	0	18	167
07. Meleseh	2	0	2	2	63
08. Trisobo	0	0	0	0	0
09. Campurejo	0	3	0	0	50
10. Tampingan	8	0	0	0	36
11. Karangmanggis	0	0	0	0	7
12. Ngabean	0	0	0	0	68
13. Klinis	0	0	0	0	5
14. Puguh	0	0	0	0	22
15. Medono	0	0	0	0	10
16. Pasigitan	0	0	0	0	0
17. Leban	0	0	0	0	6
18. Banjarejo	0	0	0	0	0
<b>JUMLAH 2000</b>	<b>65</b>	<b>5</b>	<b>2</b>	<b>38</b>	<b>583</b>
1999	69	0	0	39	436
1998	72	2	0	35	589

BPS Kabupaten Kendal

Sumber data : Statistik Kecamatan Boja

Cetakan :

Tabel : 11.1

BANYAKNYA TELEVISI, RADIO, LISTRIK PLN, DAN TELEPHON  
KECAMATAN BOJA

TAHUN : 2000

DESA	TV	RADIO	LISTRIK PLN	TELEPHON
(1)	(2)	(3)	(4)	(5)
01. Punrogondo	270	288		
02. Kaligedang	52	36		
03. Salamsari	48	40		
04. Blimbing	57	41		
05. Bebengan	254	83		
06. Boja	752	36		
07. Melesih	217	109		
08. Trisobo	147	31		
09. Campurejo	200	102	-- data tidak tersedia --	
10. Tampingan	306	125		
11. Karangmanggis	80	13		
12. Ngabean	284	30		
13. Kliris	159	10		
14. Puguh	148	78		
15. MedoAlo	108	6		
16. Pasigitan	97	65		
17. Leban	36	15		
18. Banjarejo	221	18		
JUMLAH 2000	3.455	1.144		
1999	3.070	1.038		
1998	2.748	896		

Sumber data : Statistik Kecamatan Boja  
Catatan :

Tabel : 12.1

BANYAKNYA SURAT PEMBERITAHAUAN PAJAK TERDAFTAR  
KECAMATAN BOJA

TAHUN : 2000

DESA	BANYAKNYA	
	SURAT PEMBERITAHAUAN PAJAK TERDAFTAR	
(1)	(2)	
01. Purwogondo		1.691
02. Kaligading		2.163
03. Selamsari		1.308
04. Blimbing		1.601
05. Bebengan		2.366
06. Boja		3.460
07. Meleseh		3.026
08. Trisobo		1.091
09. Campurejo		2.166
10. Tempingen		1.367
11. Karangmanggis		563
12. Ngobean		3.123
13. Klinis		1.629
14. Puguh		1.140
15. Medono		1.013
16. Pasigitan		2.711
17. Leben		1.445
18. Banjarejo		1.066
	JUMLAH 2000	33.216
	1999	
	1998	

Sumber data : Kantor Kecamatan Boja  
Catatan :

Tabel : 12.2

**PEMASUKAN PAJAK BUMI DAN BANGUNAN  
KECAMATAN BOJA**

TAHUN : 2000

DESA	PEMASUKAN PBB
(1)	(2)
01. Purwogondo	17.824,00
02. Kaligading	14.108,00
03. Salamsari	9.994,00
04. Blimbing	12.076,00
05. Bebengen	23.678,00
06. Boja	36.816,00
07. Meteseh	10.714,00
08. Trisobo	5.468,00
09. Campurejo	21.799,00
10. Tampingan	14.990,00
11. Karangmanggis	5.412,00
12. Ngabean	26.851,00
13. Kliris	11.968,00
14. Puguh	7.421,00
15. Medono	2.466,00
16. Pasigitan	6.552,00
17. Leban	9.432,00
18. Benjarejo	8.795,00
<b>JUMLAH 2000</b>	<b>246.474,00</b>
1999	
1998	

BPS Kabupaten Kendal

Sumber data : Kantor Kecamatan Boja

Catatan :

**KETERANGAN**

---

**Yang Tidak Terdapat di Kecamatan Boja**

---

---

**1. SD Swasta**

**2. Produksi Kacang Hijau dan Sorgum (Cantal)**

**3. Produksi Cengkeh, Kopi, Tebu, Kelapa, Tembakau, dan Kapok**

**4. Produksi Ikan**

**5. Pemilik Tambak**

---