

Katalog : 1102001.1705040



KECAMATAN SELUMA DALAM ANGKA

Seluma Subdistrict in Figures

2016



BADAN PUSAT STATISTIK
KABUPATEN SELUMA



KECAMATAN SELUMA DALAM ANGKA

Seluma Subdistrict in Figures

2016

Kecamatan Seluma Dalam Angka
Seluma Subdistrict in Figures
2016

ISBN:

No. Publikasi/Publication Number: 17050.1611

Katalog/Catalog: 1102001.1705040

Ukuran Buku/Book Size: 15 cm x 21 cm

Jumlah Halaman/Number of Pages: xv + 78 halaman /pages

Naskah/Manuscript:

Badan Pusat Statistik Kabupaten Seluma

BPS-Statistics of Seluma Regency

Gambar Cover oleh/Cover Designed by:

Badan Pusat Statistik Kabupaten Seluma

BPS-Statistics of Seluma Regency

Ilustrasi Cover/Cover Illustration:

Diterbitkan oleh/Published by:

© BPS Kabupaten Seluma/*BPS-Statistics of Seluma Regency*

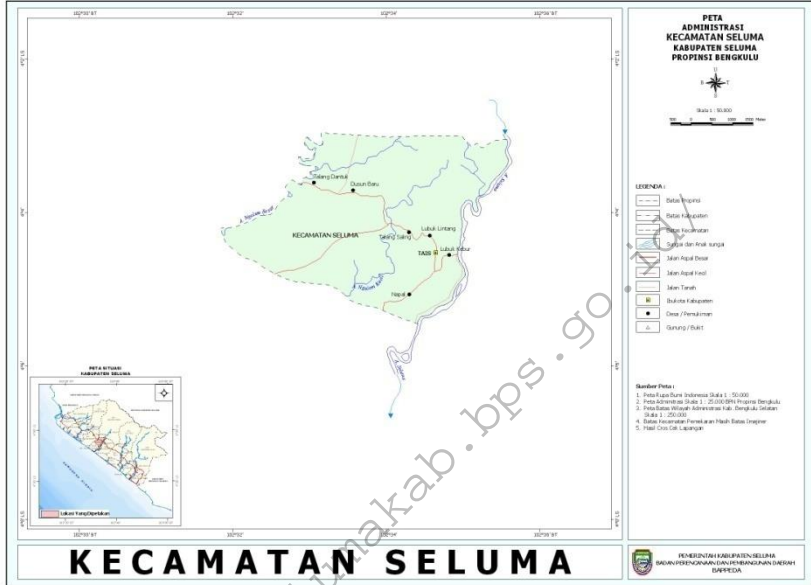
Dicetak oleh/Printed by:

**Dilarang mengumumkan, mendistribusikan, mengomunikasikan, dan/atau
menggandakan sebagian atau seluruh isi buku ini untuk tujuan komersial tanpa izin
tertulis dari Badan Pusat Statistik**

*Prohibited to announce, distribute, communicate, and/or copy part or all of this book
for commercial purpose without permission from BPS-Statistics Indonesia*

PETA WILAYAH KECAMATAN SELUMA

MAP OF SELUMA SUBDISTRICT



<http://selumakab.bps.go.id>

<http://selumakab.bps.go.id/>

KEPALA BPS KABUPATEN SELUMA
CHIEF STATISTICIAN OF SELUMA REGENCY



Chamsiah Hidayani

<http://selumakab.bps.go.id/>



KATA PENGANTAR

Kecamatan Seluma Dalam Angka 2016 merupakan publikasi tahunan yang diterbitkan oleh BPS Kabupaten Seluma. Disadari bahwa publikasi ini belum sepenuhnya memenuhi harapan pihak pemakai data khususnya para perencana, namun diharapkan dapat membantu melengkapi penyusunan rencana pembangunan di Kecamatan Seluma.

Publikasi ini dapat terwujud berkat kerja sama dan bantuan dari berbagai pihak baik instansi pemerintah maupun swasta. Kepada semua pihak yang telah memberikan bantuan disampaikan penghargaan dan terima kasih yang sebesar-besarnya.

Walaupun publikasi ini telah disiapkan sebaik-baiknya, namun disadari masih ada kekurangan dan kesalahan yang terjadi. Untuk perbaikan publikasi ini, tanggapan dan saran yang bersifat konstruktif dari para pemakai sangat diharapkan.

Pasar Tais, Juli 2016
Kepala BPS
Kabupaten Seluma

Chamsiah Hidayani



PREFACE

Seluma in Figures 2016 is an annual publication written by BPS Seluma Regency. Honestly, this publication has not perfect yet and has not filled the user's hope, especially for the planners yet, but hopefully it can help to equip compilation of development planning in this new subdistrict.

This comprehensive publication has been made possible with the assistance and contribution from several governmental institutions and private organizations. To all parties who have been involved in the preparation of this publication, I would like to express my sincerest appreciation and gratitude.

Comments and constructive suggestions for the improvement of this publication are always welcome.

*Pasar Tais, Juli 2016
Chief Statistician of
Seluma Regency*

Chamsiah Hidayani

DAFTAR ISI/CONTENTS

	halaman page
Peta Wilayah Kecamatan Seluma/Map of Seluma Subdistrict	iii
Kepala BPS Kabupaten Seluma/Chief Statistician of Seluma Regency.....	v
Kata Pengantar	vii
<i>Preface</i>	viii
Daftar Isi/Contents.....	ix
Daftar Tabel/List of Tables.....	x
Daftar Gambar/List of Figures	xiv
Penjelasan Umum/Explanatory Notes.....	xv
1 Geografi/Geography	1
2 Pemerintahan/Government.....	9
3 Kependudukan/Population	17
4 Sosial/Social	277
4.1 Pendidikan/Education.....	33
4.2 Kesehatan/Health.....	36
4.3 Agama/Religion.....	41
5 Pertanian/Agriculture	43
5.1 Tanaman Pangan/Food Crops.....	54
5.2 Hortikultura/Horticulture.....	58
5.3 Perkebunan/Plantation.....	59
5.4 Peternakan/Livestock.....	60
5.5 Perikanan/Fishery	62
6 Transportasi/Transportation.....	63
7 Keuangan Daerah/Local Finance.....	71

DAFTAR TABEL/LIST OF TABLES

halaman
page

1	GEOGRAFI	1
	GEOGRAPHY	1
1.1	Luas Wilayah Menurut Desa/Kelurahan di Kecamatan Seluma, 2015/ <i>Total Area by Village in Seluma Subdistrict, 2015</i>	6
1.2	Jarak Antara Desa/Kelurahan dengan Ibukota Kecamatan Seluma (km), 2015	7
	<i>Distance Between Village and Capital of Seluma Subdistrict (km), 2015</i>	7
1.3	Letak Geografis Desa/Kelurahan di Kecamatan Seluma, 2015	8
	<i>Geographic Position of Village in Seluma Subdistrict, 2015</i>	8
2	PEMERINTAHAN	9
	GOVERNMENT	9
2.1	Klasifikasi Desa/Kelurahan di Kecamatan Seluma, 2015	14
	<i>Village Classification in Seluma Subdistrict, 2015</i>	14
2.2	Status Desa/Kelurahan di Kecamatan Seluma, 2015	15
	<i>Status of Village in Seluma Subdistrict, 2015</i>	15
2.3	Status Desa/Kelurahan di Kecamatan Seluma, 2015	16
	<i>Status of Village in Seluma Subdistrict, 2015</i>	16
3	KEPENDUDUKAN	17
	POPULATION	17
3.1	Jumlah Penduduk dan Rasio Jenis Kelamin di Kecamatan Seluma, 2009-2015	24
	<i>Population and Sex Ratio in Seluma Subdistrict, 2012-2015</i>	24
3.2	Banyaknya Rumah Tangga, Penduduk, dan Rata-rata Jumlah Anggota Rumah Tangga di Kecamatan Seluma, 2012-2015.....	25
	<i>Population and Sex Ratio by Subdistrict in Seluma Regency, 2015</i>	25
4	SOSIAL	27

SOCIAL 27

4.1	PENDIDIKAN/EDUCATION	32
4.1.1	Jumlah Sekolah Berdasarkan Status di Kecamatan Seluma, 2015.....	32
	Number of Schools by Status in Seluma Subdistrict, 2015	32
4.1.2	Jumlah Murid Berdasarkan Status di Kecamatan Seluma, 2015	33
	Number of Pupils by Status in Seluma Subdistrict, 2015.....	33
4.1.3	Jumlah Murid Berdasarkan Jenis Kelamin di Kecamatan Seluma, 2015	34
	Number of Pupils by Sex in Seluma Subdistrict, 2015	34
4.1.4	Jumlah Guru Berdasarkan Status di Kecamatan Seluma, 2015	35
	Number of Teachers by Status in Seluma Subdistrict, 2015	35
4.2	KESEHATAN/HEALTH	36
4.2.1	Jumlah Fasilitas Kesehatan di Kecamatan Seluma, 2015.....	36
	Number of Health Facilities in Seluma Subdistrict, 2015.....	36
4.2.2	Jumlah Tenaga Kesehatan di Kecamatan Seluma, 2015.....	37
	Number of Health Personnel in Seluma Subdistrict, 2015	37
4.2.3	Jumlah Kasus HIV/AIDS, IMS, DBD, Diare, TB dan Malaria di Kecamatan Seluma, 2015	38
	Number of Cases of HIV/AIDS, Sexually Transmitted Infection, Dengue Fever, Diarrhea, Tuberculosis (TB) and Malaria in Seluma Subdistrict, 2015.....	38
4.2.4	Jumlah 10 Penyakit Terbanyak di Kecamatan Seluma, 2015.....	39
	Number of Cases of the 10 Most Disease in Seluma Subdistrict, 2015	39
4.2.5	Jumlah Bayi Lahir, Bayi Berat Badan Lahir Rendah (BBLR), BBLR Dirujuk, dan Bergizi Buruk di Kecamatan Seluma, 2015 <i>Number of Births, Babies with Low Birth Weights (LBW), Treated LBW, and Malnutrition Cases in Seluma Subdistrict, 2015.....</i>	40
4.2.6	Jumlah Klinik Keluarga Berencana (KKB) dan Pos Pelayanan Keluarga Berencana Desa (PPKBD) di Kecamatan Seluma, 2015.....	41
	Number of Family Planning Clinics and Village Family Planning Service Units in Seluma Subdistrict, 2015.....	41
4.3	AGAMA/RELIGION	42
4.3.1	Jumlah Tempat Peribadatan di Kecamatan Seluma, 2015	42

_____	Number of Worship Facilities in Seluma Subdistrict, 2015	42
4.3.2	Jumlah Pernikahan yang Tercatat (Lokasi KUA) di Kecamatan Seluma, 2015	43
_____	Number of Recorded Marriages by Subdistrict (KUA Location) in Seluma Subdistrict, 2015	43
4.3.3	Banyaknya Pemuka Agama di Kecamatan Seluma, 2015	44
_____	The Number of Religious Leader in Seluma Subdistrict, 2015	44
4.3.4	Banyaknya Pemeluk Agama di Kecamatan Seluma, 2015	45
_____	The Number of Religious Leader in Seluma Subdistrict, 2015	45
5	PERTANIAN	46
	AGRICULTURE	46
4.4	TANAMAN PANGAN/FOOD CROPS	57
4.4.1	Luas Lahan Sawah Menurut Jenis Pengairan di Kecamatan Seluma (hektar), 2015	57
_____	Area of Wetland by Type of Irrigation in Seluma Subdistrict (hectar), 2015	57
4.4.2	Luas Lahan Tegal/Kebun, Ladang/Huma, dan Lahan yang Sementara Tidak Diusahakan di Kecamatan Seluma (hektar), 2015... 58	
_____	Area of Dry Field/Garden, Shifting Cultivation, Land and Temporarily Unused Land in Seluma Subdistrict (hectar), 2015	58
4.4.3	Luas Panen Padi Sawah dan Padi Ladang di Kecamatan Seluma (hektar), 2015	59
_____	Harvested Area of Wetland and Dryland Paddy in Seluma Subdistrict (hectar), 2015	59
4.4.4	Luas Panen Jagung, Kedelai, Kacang Tanah, Kacang Hijau, Ubi Kayu, Ubi Jalar di Kecamatan Seluma (hektar), 2015	60
_____	Harvested Area of Maize, Soybean, Peanut, Mungbean, Cassava, and Sweet Potato in Seluma Subdistrict (hectar), 2015	60
4.5	PERKEBUNAN/ESTATE CROPS	61
4.5.1	Luas Tanaman Perkebunan Menurut Jenis Tanaman di Kecamatan Seluma, 2015	61
_____	Planted Area by Kind of Crop in Seluma Subdistrict, 2015	61
4.6	PETERNAKAN/LIVES STOCK	62

4.6.1	Populasi Ternak Menurut Jenis Ternak di Kecamatan Seluma (ekor), ST2013.....	62
	_____ Livestock Population by Kind of Livestock in Seluma Subdistrict (head), Agricultural Cencus 2013.....	62
4.6.2	Populasi Unggas Menurut Jenis Unggas di Kecamatan Seluma, 2015.....	63
	_____ Poultry Population by Kind of Poultry in Seluma Subdistrict, 2015.....	63
4.7	PERIKANAN/FISHERY	64
4.7.1	Rata-Rata Luas Baku Usaha Budidaya Ikan Menurut Jenis Budidaya Ikan (M ² /Rumah Tangga), ST2013	64
	_____ Average Area of Fish Farming by Types of Cultivatio, According to Agricultural Census 2013	64
6	KOMUNIKASI DAN PARIWISATA	65
	COMMUNICATION AND TOURISM	65
6.1	Jumlah Kantor Pos Menurut Status di Kecamatan Seluma, 2015.....	70
	_____ Number of Post Office by status in Seluma Subdistrict, 2015	70
6.2	Keberadaan Warnet dan Kantor Pos / Pos Pembantu / Rumah Pos di Kecamatan Seluma, 2015	71
	_____ Existence of Internet Skops and Post Office in Seluma Subdistrict, 2015	71
6.3	Jumlah Rumah Makan dan Hotel di Kecamatan Seluma, 2015	72
	_____ Number of Restaurant and Hotel in Seluma Subdistrict, 2015	72
7	EKONOMI	73
	ECONOMY	73
7.1	Jumlah KUD Menurut Jenis Koperasi di Kecamatan Seluma, 2015	77
	_____ Number of Village Unit of Cooperatives by Type of Cooperative in Seluma Subdistrict, 2015	77
7.2	Jumlah Bank Menurut Jenis di Kecamatan Seluma, 2015	78
	_____ Number of Bank by Type in Seluma Subdistrict, 2015.....	78

DAFTAR GAMBAR/LIST OF FIGURES

halaman
page

1	Luas Wilayah Menurut Desa Di Kecamatan Seluma (Km ²), 2015 / <i>Total Area By Village In Seluma Subdistrict (Square.Km),2015</i>	5
2	Klasifikasi Desa/Kelurahan Di Kecamatan Seluma, 2015 / <i>Village Classification In Seluma Subdistrict, 2015</i>	13
3	Jumlah Penduduk Di Kecamatan Seluma, 2012-2015 / <i>Population Growth In Seluma Subdistrict, 2012-2015</i>	23
4	Jumlah Sekolah Menurut Jenjang Pendidikan Di Kecamatan Seluma, 2013/2014 - 2014/2015 / <i>Number Of School By Educational Level In Seluma Subdistrict, 2013/2014 - 2014/2015</i>	31
5	Jumlah Tenaga Kesehatan Di Kecamatan Seluma, 2015 / <i>Number Of Health Personnel In Seluma Subdistrict, 2015</i>	31
6	Luas Tanaman Perkebunan Di Kecamatan Seluma, 2015/ <i>Planted Area By Kind Of Crop In Seluma Subdistrict, 2015</i>	56
7	Jumlah Kantor Pos Di Kecamatan Seluma2015/ <i>Number Of Post Office By Status In Seluma Subdistrict, 2014-2015</i>	69
8	Jumlah KUD Menurut Jenis Koperasi Di Kecamatan Seluma, 2015 / <i>Number Of Village Unit Of Cooperatives By Type Of Cooperative In Seluma Subdistrict, 2015</i>	76
9	Banyaknya Anggota Koperasi Di Kecamatan Seluma, 2014-2015 . / <i>Number Of Cooperatives Member In Seluma Subdistrict, 2014-2015</i>	76

PENJELASAN UMUM/EXPLANATORY NOTES

Tanda-tanda, satuan-satuan, dan lain-lainnya yang digunakan dalam publikasi ini adalah sebagai berikut:

Symbols, measurement units, and acronyms which are used in this publication, are as follows:

1. TANDA-TANDA/SYMBOLS

Data tidak tersedia/ <i>Data not available</i>	:	...
Tidak ada atau nol / <i>Null or zero</i>	:	—
Data dapat diabaikan/ <i>Data negligible</i>	:	0
Tanda decimal/ <i>Decimal point</i>	:	,
Data tidak dapat ditampilkan/ <i>Not applicable</i>	:	NA
Angka perkiraan/ <i>Estimated figures</i>	:	e
Angka sementara/ <i>Preliminary figures</i>	:	x
Angka sangat sementara/ <i>Very preliminary figures</i>	:	xx
Angka diperbaiki/ <i>Revised figures</i>	:	r

2. SATUAN/UNITS

barel/ <i>barrel</i>	:	158,99 liter/ <i>litres</i> = $1/6,2898 \text{ m}^3$
hektar (ha)/ <i>hectare (ha)</i>	:	10 000 m ²
kilometer (km)/ <i>kilometres (km)</i>	:	1 000 meter/ <i>meters</i> (m)
knot/ <i>knot</i>	:	1,8523 km/jam (km/hour)
kuintal/ <i>quintal</i>	:	100 kg
KWh	:	1 000 Watt <i>hour</i>
MWh	:	1 000 KWh
liter (untuk beras)/ <i>litre (for rice)</i>	:	0,80 kg
ons/ <i>ounce</i>	:	28,31 gram/ <i>grams</i>
ton	:	1 000 kg

Satuan lain: buah, dus, butir, helai/lembar, kaleng, batang, pulsa, ton kilometer (ton-km), jam, menit, persen (%).

Other units: unit, pack, pieces, sheet, tin, pulse, ton-kilometres(ton-km), hour, minute, percent (%).

Perbedaan angka di belakang koma disebabkan oleh pembulatan angka.

The difference in decimal numbers is caused by rounding.

<http://selumakab.bps.go.id/>

1 GEOGRAFI

GEOGRAPHY

<http://selumakab.bps.go.id/>

<http://selumakab.bps.go.id/>

PENJELASAN TEKNIS

1. Berdasarkan posisi geografisnya, Kecamatan Seluma memiliki batas-batas: Utara – Kecamatan Seluma Utara; Selatan - Kecamatan Seluma Selatan; Barat - Kecamatan Seluma Barat; Timur - Kecamatan Seluma Timur.
2. Kecamatan Seluma terdiri dari 7 kelurahan, yaitu:
 - Napal
 - Talang Dantuk
 - Dusun Baru
 - Talang Saling
 - Lubuk Lintang
 - Pasar Tais
 - Lubuk Kebur

TECHNICAL NOTES

1. *In terms of geographic position, Seluma Subdistrict has boundaries as follows: North - Seluma Utara Subdistrict; South – Seluma Selatan Subdistrict; West – Seluma Barat Subdistrict; East – Seluma Timur Subdistrict.*
2. *Seluma Subdistrict has 7 villages. These include:*
 - Napal
 - Talang Dantuk
 - Dusun Baru
 - Talang Saling
 - Lubuk Lintang
 - Pasar Tais
 - Lubuk Kebur

ULASAN

Kecamatan Seluma terletak di pusat ibukota Kabupaten Seluma. Luas wilayah Kecamatan Seluma mencapai lebih kurang 2.183 hektar atau sekitar 21,83. Ibukota Kecamatan Seluma terletak di Kelurahan Pasar Tais dan terdiri dari 7 kelurahan definitif.

Secara geografis, Kecamatan Seluma di sebelah utara berbatasan dengan Kecamatan Seluma Utara, di sebelah selatan berbatasan dengan Kecamatan Seluma Selatan, di sebelah barat berbatasan dengan Kecamatan Seluma Barat, dan di sebelah timur berbatasan dengan Kecamatan Seluma Timur. Kecamatan Seluma keadaan topografinya datar dengan ketinggian berkisar antara 60 m dpl.

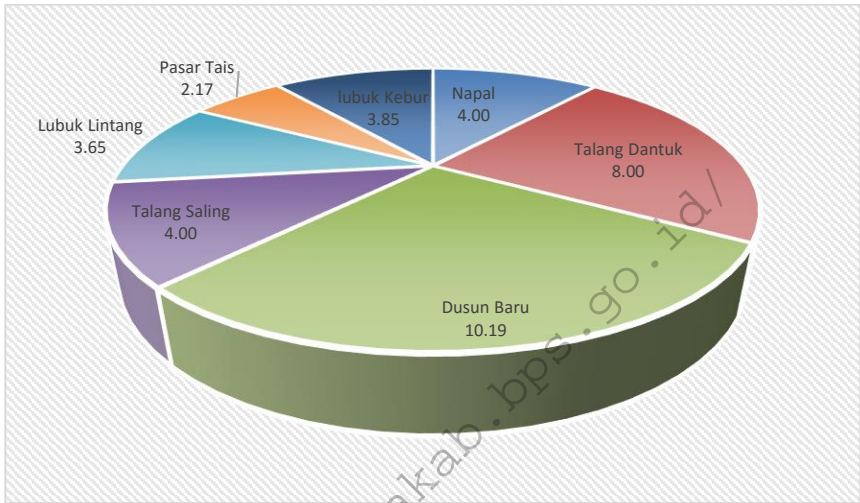
DESCRIPTION

Seluma Subdistrict is located in the capital of Seluma Regency. The total area of Seluma Subdistrict reaches approximately 2.183 hectares or 21, 83 square kilometers. The capital of Seluma Subdistrict is located in Seluma and it has 7 definitive villages.

Geographically, on the north side Seluma Subdistrict shares borders with Bengkulu Utara Regency, on the south side with Bang Haji Subdistrict, on the west side with Pondok Kelapa Subdistrict, and on the east side with the Merigi Kelindang Subdistrict. The topography of Seluma Subdistrict is hilly with many slope with altitude ranged 60 m asl.

<http://seluma.go.id>

Gambar 1 Luas Wilayah Menurut Desa di Kecamatan Seluma (km²), 2015
Picture Total Area by Village in Seluma Subdistrict (square.km),2015



Tabel 1.1 Luas Wilayah Menurut Desa/Kelurahan di Kecamatan Seluma, 2015
Table Total Area by Village in Seluma Subdistrict, 2015

	Desa/Kelurahan Village	Luas (km²) Total Area (square.km)	Persentase Percentage
	(1)	(2)	(3)
1.	Napal	4	11,15
2.	Talang Dantuk	8	22,13
3.	Dusun Baru	10,19	18,42
4.	Talang Saling	4	11,15
5.	Lubuk Lintang	3,65	10,17
6.	Pasar Tais	2,165	6,03
7.	Lubuk Kebur	3,85	10,73
	Seluma	35,855	100,00

Sumber/Source: Kecamatan Seluma/Seluma Subdistrict

Tabel 1.2 Jarak Antara Desa/Kelurahan dengan Ibukota Kecamatan Seluma (km), 2015
Table *Distance Between Village and Capital of Seluma Subdistrict (km), 2015*

	Desa/Kelurahan Village	Jarak Distance
	(1)	(2)
1.	Napal	1,2
2.	Talang Dantuk	3,5
3.	Dusun Baru	2,5
4.	Talang Saling	1,4
5.	Lubuk Lintang	1
6.	Pasar Tais	0,5
7.	Lubuk Kebur	1,5

Sumber/Source: Kecamatan Seluma/Seluma Subdistrict

Tabel 1.3 Letak Geografis Desa/Kelurahan di Kecamatan Seluma, 2015
Table *Geographic Position of Village in Seluma Subdistrict, 2015*

	Desa/Kelurahan Villaget	Tepi Pantai Seashore	Bukan Tepi Pantai Not Seashore
	(1)	(2)	(3)
1.	Napal	-	√
2.	Talang Dantuk	-	√
3.	Dusun Baru	-	√
4.	Talang Saling	-	√
5.	Lubuk Lintang	-	√
6.	Pasar Tais	-	√
7.	Lubuk Kebur	-	√

Sumber/Source: Kecamatan Seluma/Seluma Subdistrict

2 PEMERINTAHAN

GOVERNMENT

<http://selumakab.bps.go.id/>

<http://selumakab.bps.go.id/>

PENJELASAN TEKNIS

1. Desa swadaya adalah suatu wilayah pedesaan yang hampir seluruh masyarakatnya mampu memenuhi kebutuhannya dengan cara mengadakan sendiri. Ciri-ciri desa swadaya adalah daerahnya terisolir dengan daerah lainnya.
2. Desa swakarsa adalah suatu wilayah pedesaan yang sudah bisa memenuhi kebutuhannya sendiri dan kelebihan produksi sudah mulai dijual ke daerah-daerah lainnya. Ciri-ciri desa swakarsa adalah adanya pengaruh dari luar sehingga mengakibatkan perubahan pola pikir.
3. Desa definitif adalah wilayah yang secara administratif di bawah kecamatan yang dipimpin oleh Kepala Desa.
4. Desa persiapan adalah desa baru di dalam wilayah desa sebagai hasil pemekaran yang akan ditingkatkan menjadi desa definitif.

TECHNICAL NOTES

1. *Swadaya village is a rural area where nearly all people are able to meet their needs by their own. The characteristic of swadaya village is the isolated region with other regions.*
2. *Swakarsa village is a rural area that has been able to meet their own needs and excess production have started to be sold to other regions. The characteristic of swakarsa village is the influence from the outside, resulting in a change of mindset.*
3. *Definitive village is a area which is administratively under the subdistrict led by the Village Head.*
4. *Preparation village is a new village in rural areas as a result of the division that will be upgraded into a definitive village.*

GOVERNMENT

ULASAN

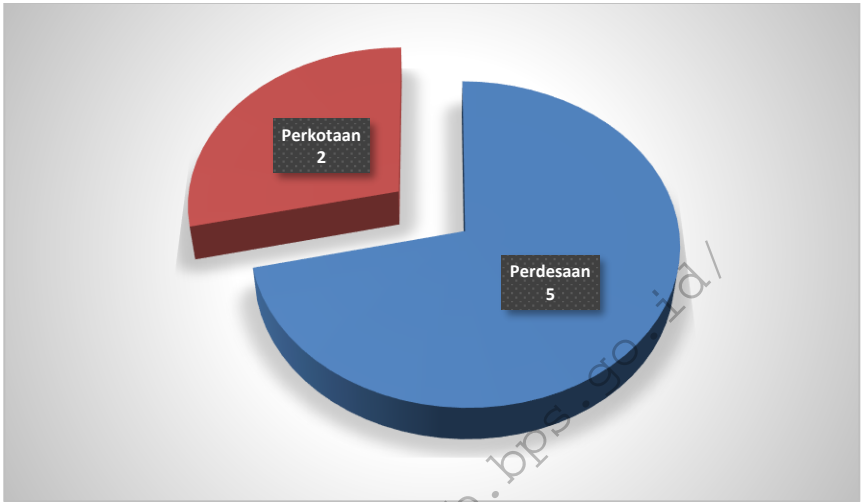
Kecamatan Seluma terdiri dari tujuh Kelurahan, dan tidak memiliki status desa. Dua kelurahan di wilayah Seluma berstatus perkotaan, yaitu kelurahan Pasar Tais dan kelurahan Lubuk Kebur. Ibukota pemerintahan atau kantor kecamatan terletak di Kelurahan Pasar Tais.

DESCRIPTION

There are 7 villages in Seluma District. Two of them are urban areas namely Kelurahan Pasar Tais and Lubuk Kebur. The office of district government office is located in Kelurahan Pasar Tais.

<http://selumakab.bps.go.id/>

Gambar 2 Klasifikasi Desa/Kelurahan di Kecamatan Seluma, 2015
Picture Village Classification in Seluma Subdistrict, 2015



Tabel 2.1 **Klasifikasi Desa/Kelurahan di Kecamatan Seluma, 2015**
Table **Village Classification in Seluma Subdistrict, 2015**

	Desa/Kelurahan Village	Klasifikasi Classification
	(1)	(2)
1.	Napal	Pedesaan/ <i>Rural</i>
2.	Talang Dantuk	Pedesaan/ <i>Rural</i>
3.	Dusun Baru	Pedesaan/ <i>Rural</i>
4.	Talang Saling	Pedesaan/ <i>Rural</i>
5.	Lubuk Lintang	Pedesaan/ <i>Rural</i>
6.	Pasar Tais	Perkotaan/ <i>Urban</i>
7.	Lubuk Kebur	Perkotaan/ <i>Urban</i>

Sumber/Source: Badan Pemberdayaan Masyarakat dan Pemerintah Desa (BPMPPD) Kabupaten Seluma/Community Empowerment and Governance Village Board of Seluma Regency

Tabel 2.2 Status Desa/Kelurahan di Kecamatan Seluma, 2015
Table Status of Village in Seluma Subdistrict, 2015

	Desa/Kelurahan Villages	Status Pemerintahan Government Status	Klasifikasi Desa/ Kelurahan Classification
	(1)	(2)	(3)
1.	Napal	Kelurahan	Pedesaan/Rural
2.	Talang Dantuk	Kelurahan	Pedesaan/Rural
3.	Dusun Baru	Kelurahan	Pedesaan/Rural
4.	Talang Saling	Kelurahan	Pedesaan/Rural
5.	Lubuk Lintang	Kelurahan	Pedesaan/Rural
6.	Pasar Tais	Kelurahan	Perkotaan/Urban
13.	Lubuk Kebur	Kelurahan	Perkotaan/Urban

Sumber/Source: Pemerintah Kabupaten Seluma/Government of Seluma Regency

Tabel 2.3 Status Desa/Kelurahan di Kecamatan Seluma, 2015
Table Status of Village in Seluma Subdistrict, 2015

Desa/Kelurahan <i>Village</i>	SLS Tingkat I <i>1st Level SLS</i>		SLS Tingkat II <i>1st Level SLS</i>	
	Nama <i>Name</i>	Jumlah <i>Number</i>	Nama <i>Name</i>	Jumlah <i>Number</i>
(1)	(2)	(3)	(4)	(5)
1. Napal	RW	3	RT	9
2. Talang Dantuk	RW	2	RT	4
3. Dusun Baru	RW	2	RT	4
4. Talang Saling	RW	2	RT	4
5. Lubuk Lintang	RW	3	RT	9
6. Pasar Tais	RW	3	RT	9
7. Lubuk Kebur	-	-	RT	4

Sumber/Source: Pemerintah Kabupaten Seluma/Government of Seluma Regency

3 KEPENDUDUKAN

POPULATION

<http://selumakab.bps.go.id/>

<http://selumakab.bps.go.id/>

PENJELASAN TEKNIS

1. Sumber utama data kependudukan adalah sensus penduduk yang dilaksanakan setiap sepuluh tahun sekali. Sensus penduduk telah dilaksanakan sebanyak enam kali sejak Indonesia merdeka, yaitu tahun 1961, 1971, 1980, 1990, 2000, dan 2010.

Di dalam sensus penduduk, pencacahan dilakukan terhadap seluruh penduduk yang berdomisili di wilayah teritorial Indonesia termasuk warga negara asing kecuali anggota korps diplomatik negara sahabat beserta keluarganya.

Metode pengumpulan data dalam sensus dilakukan dengan wawancara antara petugas sensus dengan responden dan juga melalui *e-census*. Pencatatan penduduk menggunakan konsep usual residence, yaitu konsep di mana penduduk biasa bertempat tinggal. Bagi penduduk yang bertempat tinggal tetap dicacah di mana mereka biasa tinggal, sedangkan untuk penduduk yang tidak bertempat tinggal tetap dicacah di tempat di mana mereka ditemukan petugas sensus pada malam 'Hari Sensus'. Termasuk penduduk yang tidak bertempat tinggal tetap adalah

TECHNICAL NOTES

1. *The main source of demographic data is population census, which is conducted every ten years. Population Census has been conducted six times since Indonesia's independence: 1961, 1971, 1980, 1990, 2000, and 2010.*

The population census enumerates all residents who domicile in the entire territory of Indonesia including foreign citizens except the diplomatic corps members and their families.

The method of data collection in a population census involves interviewing respondents and conducting e-census. Enumeration of the population uses the concept of "usual residence", which is the concept of "places where people usually live". De jure was applied to the permanent residents, while de facto was applied to non-permanent residents. The permanent residents were enumerated in place where they normally live, the non-permanent residents were enumerated where they were found by the enumerators, on the night of 'Census Date'. The non permanent residents include homeless people, ship crew, boat people, remote

POPULATION

tuna wisma, awak kapal berbendera Indonesia, penghuni perahu/rumah apung, masyarakat terpencil/terasing, dan pengungsi. Bagi mereka yang mempunyai tempat tinggal tetap dan sedang bepergian ke luar wilayah lebih dari enam bulan, tidak dicacah di tempat tinggalnya, tetapi dicacah di tempat tujuannya. Untuk tahun yang tidak dilaksanakan sensus penduduk, data kependudukan diperoleh dari hasil proyeksi penduduk. Proyeksi penduduk merupakan suatu perhitungan ilmiah yang didasarkan pada asumsi dari komponen-komponen perubahan penduduk, yaitu kelahiran, kematian, dan migrasi. Proyeksi penduduk Indonesia 2010–2035 menggunakan data dasar penduduk hasil SP2010.

2. **Penduduk Indonesia** adalah semua orang yang berdomisili di wilayah teritorial Indonesia selama 6 bulan atau lebih dan atau mereka yang berdomisili kurang dari 6 bulan tetapi bertujuan menetap.
3. **Laju pertumbuhan penduduk** adalah angka yang menunjukkan persentase penambahan penduduk dalam jangka waktu tertentu.

area community, and internally displaced persons. Those who had permanent residence and had been travelling away from their home for six months or more were not enumerated in their permanent place, but in the place where they were during the census.

For the periods where the population census is not conducted, population projection is done to estimate population during those years. The population projection is an estimate based on the demographic components, such as birth, death, and migration. Indonesia's 2010–2035 population projection used the 2010 Population Census as the base population.

2. **The population of Indonesia** are all residents of the entire territory of Indonesia who have stayed for six months or longer, and those who intended to stay more than six months even though their length of stay is less than six months.
3. **The growth rate of population** is the number that show percentage of population growth within a specified period.

4. **Kepadatan penduduk** adalah rasio banyaknya penduduk per kilometer persegi.
5. **Rasio jenis kelamin** adalah perbandingan antara penduduk laki-laki dan penduduk perempuan pada suatu wilayah dan waktu tertentu. Biasanya dinyatakan dengan banyaknya penduduk laki-laki untuk 100 penduduk perempuan.
4. **Population density** is ratio of population per square kilometer.
5. **Sex ratio** is the ratio of males population to females population in a given area and time, usually expressed as the number of males for every 100 females.

<http://selumakab.bps.go.id/>

POPULATION

ULASAN

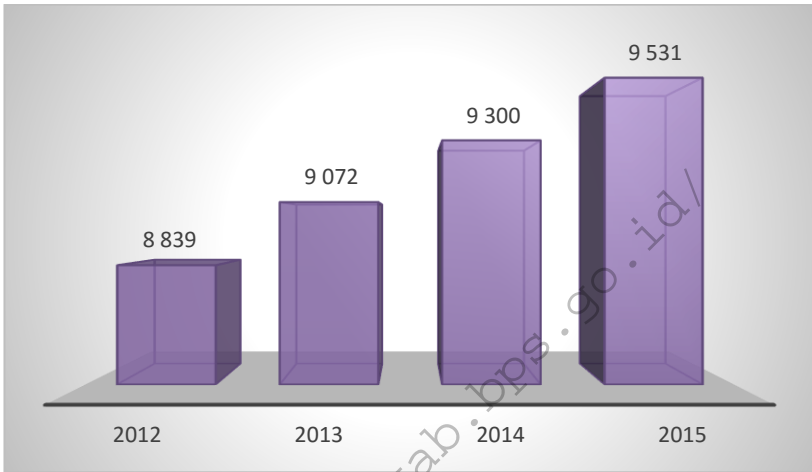
Penduduk Kecamatan Seluma pada tahun 2015 mencapai 9.531 jiwa, sedangkan pada tahun 2014 mencapai 9.300 jiwa. Rasio jenis kelamin penduduk Kecamatan Seluma pada tahun 2015 sebesar 99. Hal ini menunjukkan bahwa setiap 100 penduduk perempuan terdapat 99 penduduk laki-laki.

DESCRIPTION

The population of Seluma Subdistrict in 2015 reaches 9,531 people, while in 2014 reaches 9,300 people. The population sex ratio in Seluma Regency in 2015 is 99. This shows that for every 100 female population, there are 99 male population.

<http://selumakab.bps.go.id/>

Gambar 3 Jumlah Penduduk di Kecamatan Seluma, 2012-2015
Picture *Population Growth in Seluma Subdistrict, 2012-2015*



POPULATION

Tabel 3.1 Jumlah Penduduk dan Rasio Jenis Kelamin di Kecamatan Seluma, 2009-2015
Table Population and Sex Ratio in Seluma Subdistrict, 2012-2015

Tahun Year	Jenis Kelamin/Sex			Rasio Jenis Kelamin Sex Ratio
	Laki-Laki Male	Perempuan Female	Jumlah Total	
(1)	(2)	(3)	(4)	(5)
2012	4.403	4.436	8.839	0,99
2013	4.514	4.558	9.072	0,99
2014	4.624	4.676	9.300	0,99
2015	4.740	4.791	9.531	0,99

Sumber/Source: Proyeksi Penduduk Indonesia 2010–2035/Indonesia Population Projection 2010–2035

Tabel 3.2 Banyaknya Rumah Tangga, Penduduk, dan Rata-rata Jumlah Anggota Rumah Tangga di Kecamatan Seluma, 2012-2015
Population and Sex Ratio by Subdistrict in Seluma Regency, 2015

Tahun Year	Rumah Tangga Household	Penduduk Population	Rata-rata Anggota Rumah Tangga Average Member of Household
(1)	(2)	(3)	(4)
2012	2.170*	8.839	4
2013	2.170*	9.072	4
2014	2.170	9.300	4
2015	2.723	9.531	4

Keterangan/Note: *) Data 2012, 2013, 2014 menggunakan data Sensus Penduduk 2010/ Data use Population Census 2010, BPS

Sumber/Source: Proyeksi Penduduk Indonesia 2010–2035/Indonesia Population Projection 2010–2035

<http://selumakab.bps.go.id/>

4 SOSIAL

SOCIAL

<http://selumakab.bps.go.id/>

<http://selumakab.bps.go.id/>

PENJELASAN TEKNIS

1. **Rumah Sakit** adalah tempat pemeriksaan dan perawatan kesehatan, biasanya berada di bawah pengawasan dokter/tenaga medis, yang melayani penderita yang sakit untuk berobat rawat jalan atau rawat inap.
2. **Puskesmas (Pusat Kesehatan Masyarakat)** adalah unit pelaksana teknis dinas kesehatan kabupaten/kota yang mempunyai fungsi utama sebagai penyelenggara pelayanan kesehatan tingkat pertama. Wilayah kerja puskesmas maksimal adalah satu kecamatan dan untuk dapat menjangkau wilayah kerjanya, puskesmas mempunyai jaringan pelayanan yang meliputi unit Puskesmas Pembantu (Pustu), unit Puskesmas Keliling (Puskel), dan unit bidan desa/komunitas (Peraturan Menteri Kesehatan RI No. 75 Tahun 2014 Tentang Pusat Kesehatan Masyarakat).

TECHNICAL NOTES

1. **Hospital** is a place for health check, usually controlled/supervised by doctors/medical personnel to serve the ill patients to get outpatient or inpatient treatment services.
2. **Public Health Center** is technical implementation unit of regency health department that have the primary function as a first-level health care providers. The working area standard of public health center is one district and to reach their working areas, public health centers have a service network covering subsidiary of public health center, mobile public health center units, and midwife units (Regulation of the Minister of Health of Indonesia Number 75 Year 2014 about Public Health Center).

ULASAN**DESCRIPTION**

Keadaan sosial penduduk Kecamatan Seluma digambarkan dalam beberapa variabel antara lain pendidikan, kesehatan dan keluarga berencana, serta agama.

Dalam bidang pendidikan, pada tahun 2015 di Kecamatan Seluma memiliki gedung sekolah negeri sebanyak 10 yang terdiri dari gedung gedung Sekolah Dasar (SD), gedung Sekolah Menengah Pertama (SMP), dan gedung Sekolah Menengah Atas (SMA). Sedangkan terdapat dua sekolah swasta dan 7 Taman Kanak-kanak di Kecamatan Seluma.

Pada tahun 2015 terdapat satu buah puskesmas di wilayah Kecamatan Seluma. Sedangkan fasilitas kesehatan lainnya yakni puskesmas pembantu sebanyak 1 fasilitas.

Jumlah masjid yang terdapat di Kecamatan Seluma sebanyak 15 buah masjid. Terdapat masing-masing 1 imam di masing-masing masjid.

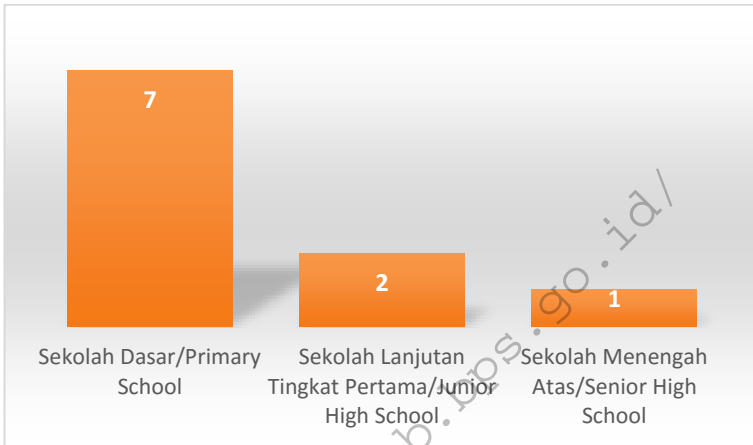
The social circumstances of people in Seluma Subdistrict are described in several variables, i.e. education, health and family planning, also religion.

In education sector, 2015, Seluma Subdistrict has 10 public school buildings, which consist of Primary School buildings (SD), Junior High School buildings (SMP), and Vocational High School buildings (SMK).

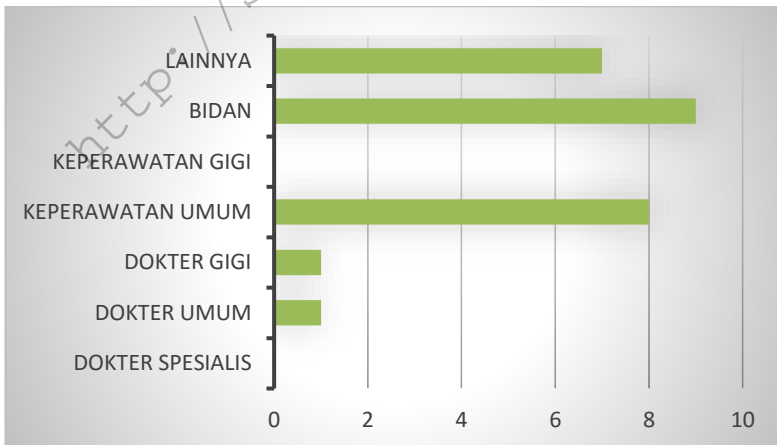
In 2015 there are one units of public health centre in Seluma Subdistrict. On the other hand, there are other health facilities namely 1 secondary public health centre.

The number of mosque in Seluma Subdistrict are 15. There are 15 religious leader of Moeslim in each others Mosque.

Gambar 4 Jumlah Sekolah Menurut Jenjang Pendidikan di Kecamatan Seluma, 2013/2014 - 2014/2015
Picture *Number of School by Educational Level in Seluma Subdistrict, 2013/2014 - 2014/2015*



Gambar 5 Jumlah Tenaga Kesehatan di Kecamatan Seluma, 2015
Picture *Number of Health Personnel in Seluma Subdistrict, 2015*



4.1 PENDIDIKAN/*EDUCATION*

Tabel 4.1.1 Jumlah Sekolah Berdasarkan Status di Kecamatan Seluma, 2015
Table *Number of Schools by Status in Seluma Subdistrict, 2015*

	Tingkatan Level	Negeri General	Swasta Private
	(1)	(2)	(3)
1.	Taman Kanak-Kanak <i>Kindergarten</i>	1	6
2.	Sekolah Dasar <i>Elementary School</i>	7	-
3.	Sekolah Lanjutan Tingkat Pertama <i>Junior High School</i>	1	1
4.	Sekolah Menengah Atas <i>Senior High School</i>	1	2
5.	Sekolah Menengah Kejuruan <i>Vocational Senior High School</i>		-

Sumber/Source: Dinas Pendidikan dan Kebudayaan Kabupaten Seluma/*Education and Culture Department of Seluma Regency*

Tabel 4.1.2 Jumlah Murid Berdasarkan Status di Kecamatan Seluma, 2015
Table **Number of Pupils by Status in Seluma Subdistrict, 2015**

	Tingkatan Level	Negeri General	Swasta Private
	(1)	(2)	(3)
1.	Taman Kanak-Kanak <i>Kindergarten</i>	333*	333*
2.	Sekolah Dasar <i>Elementary School</i>	1.836	-
3.	Sekolah Lanjutan Tingkat Pertama <i>Junior High School</i>	653*	653*
4.	Sekolah Menengah Atas <i>Senior High School</i>	659*	659*
5.	Sekolah Menengah Kejuruan <i>Vocational Senior High School</i>	-	-

Keterangan/note : * Data tidak dapat dijabarkan / *Inform can not explain*

Sumber/Source: Dinas Pendidikan dan Kebudayaan Kabupaten Seluma/*Education and Culture Department of Seluma Regency*

Tabel 4.1.3 Jumlah Murid Berdasarkan Jenis Kelamin di Kecamatan Seluma, 2015
Table **Number of Pupils by Sex in Seluma Subdistrict, 2015**

Tingkatan Level	Jumlah Murid Number of Pupils		Jumlah Total
	Laki-laki Male	Perempuan Female	
(1)	(2)	(3)	
1. Taman Kanak-Kanak <i>Kindergarten</i>	152	181	333
2. Sekolah Dasar <i>Elementary School</i>	640	582	1.862
3. Sekolah Lanjutan Tingkat Pertama <i>Junior High School</i>	327	326	653
4. Sekolah Menengah Atas <i>Senior High School</i>	294	365	659
5. Sekolah Menengah Kejuruan <i>Vocational Senior High School</i>	-	-	-

Keterangan/note : * Data tidak dapat dijabarkan / *Inform can not explain*

Sumber/Source: Dinas Pendidikan dan Kebudayaan Kabupaten Seluma/*Education and Culture Department of Seluma Regency*

Tabel 4.1.4 Jumlah Guru Berdasarkan Status di Kecamatan Seluma, 2015
Table
Number of Teachers by Status in Seluma Subdistrict, 2015

	Tingkatan Level	Negeri General	Swasta Private
	(1)	(2)	(3)
1.	Taman Kanak-Kanak <i>Kindergarten</i>	50*	50*
2.	Sekolah Dasar <i>Elementary School</i>	60	-
3.	Sekolah Lanjutan Tingkat Pertama <i>Junior High School</i>	67*	67*
4.	Sekolah Menengah Atas <i>Senior High School</i>	32*	32*
5.	Sekolah Menengah Kejuruan <i>Vocational Senior High School</i>	-	-

Keterangan/note : * Data tidak dapat dijabarkan / *Inform can not explain*

Sumber/Source: Dinas Pendidikan dan Kebudayaan Kabupaten Seluma/Education and Culture Department of Seluma Regency

4.2 KESEHATAN/HEALTH

Tabel 4.2.1 Jumlah Fasilitas Kesehatan di Kecamatan Seluma, 2015
Table Number of Health Facilities in Seluma Subdistrict, 2015

Fasilitas Kesehatan Health Facilities		Jumlah Total
(1)		(2)
1.	Rumah Sakit/ <i>Hospital</i>	-
2.	Puskesmas/ <i>Public Health Centre</i>	1
3.	Puskesmas Pembantu/ <i>Secondary Public Health Centre</i>	1
4.	Puskesmas Keliling/ <i>Moving Public Health Centre</i>	-
5.	Posyandu/ <i>Maternal & Child Health Centre</i>	7
6.	Poskesdes/ <i>Village Maternity</i>	-

Sumber/Source: Dinas Kesehatan Kabupaten Seluma/*Public Health Service of Seluma Regency*

Tabel 4.2.2 Jumlah Tenaga Kesehatan di Kecamatan Seluma, 2015
Table Number of Health Personnel in Seluma Subdistrict, 2015

Tenaga Kesehatan Health Personnel		Jumlah Total
(1)		(2)
1.	Dokter Spesialis/ <i>Specialist Phycician</i>	-
2.	Dokter Umum/ <i>General Physician</i>	1
3.	Dokter Gigi/ <i>Dental Physician</i>	1
4.	Keperawatan Umum/ <i>Nurse</i>	8
5.	Keperawatan Gigi/ <i>Dental Nursing</i>	-
6.	Bidan/ <i>Midwife</i>	9
7.	Lainnya / <i>others</i>	7

Sumber/Source: Puskesmas Pasar Tais / *Public Health Centre-Pasar Tais*

Tabel 4.2.3 Jumlah Kasus HIV/AIDS, IMS, DBD, Diare, TB dan Malaria di Kecamatan Seluma, 2015
Number of Cases of HIV/AIDS, Sexually Transmitted Infection, Dengue Fever, Diarrhea, Tuberculosis (TB) and Malaria in Seluma Subdistrict, 2015

	Kasus Cases	Jumlah Total
	(1)	(2)
1.	HIV/AIDS / HIV/AIDS	-
2.	IMS / <i>Sexually Transmitted Infection</i>	-
3.	DBD / <i>Dengue Fever</i>	6
4.	Diare / <i>Diarrhea</i>	147
5.	TB / <i>Tuberculosis</i>	-
6.	Malaria / <i>Malaria</i>	22

Sumber: Dinas Kesehatan Kabupaten Seluma

Source : *The Public Health Service of Seluma Regency*

Tabel 4.2.4 Jumlah 10 Penyakit Terbanyak di Kecamatan Seluma, 2015
Table Number of Cases of the 10 Most Disease in Seluma Subdistrict, 2015

Jenis Penyakit <i>The Type of Disease</i>		Jumlah Kasus <i>Number of Cases</i>
(1)		(2)
1.	Tekanan Darah Tinggi/ <i>Hypertension</i>	283
2.	Infeksi Saluran Pernapasan Akut (ISPA) <i>Under Respiratory Infection (URI)</i>	218
3.	<i>Dyspepsia</i>	66
4.	<i>Chronic Periodontitis</i>	24
5.	Malaria / <i>Unspecified Malaria</i>	23
6.	<i>Diarrohea dan Gastroenteritis</i>	23
7.	Bronkritis / <i>Acute Bronchitis, unspecified</i>	10
8.	Diabetes / <i>Diabetes Mellitus</i>	42
9.	<i>Dermatitis</i>	30
10.	<i>Hyper cholestrolaemia</i>	0

Sumber/Source: Puskesmas Pasar Tais / *Public Health Centre-Pasar Tais*

Tabel 4.2.5 Jumlah Bayi Lahir, Bayi Berat Badan Lahir Rendah (BBLR), BBLR Dirujuk, dan Bergizi Buruk di Kecamatan Seluma, 2015
Table *Number of Births, Babies with Low Birth Weights (LBW), Treated LBW, and Malnutrition Cases in Seluma Subdistrict, 2015*

Kecamatan Subdistrict	Bayi Lahir Births	BBLR/LBW		Gizi Buruk Malnutrition
		Jumlah Total	Dirujuk Treated	
(1)	(2)	(3)	(4)	(5)
Seluma	196	2	-	2
Seluma	196	2	-	2

Sumber/Source: Puskesmas Pasar Tais / Public Health Centre-Pasar Tais

Tabel 4.2.6 Jumlah Klinik Keluarga Berencana (KKB) dan Pos Pelayanan Keluarga Berencana Desa (PPKBD) di Kecamatan Seluma, 2015
Number of Family Planning Clinics and Village Family Planning Service Units in Seluma Subdistrict, 2015

Klinik Clinics	Jumlah Total
(1)	(2)
KKB / Family Planning Clinics	1
PPKBD / Village Family Planning Service Units	7

Sumber/Source: Badan Pemberdayaan Perempuan dan Keluarga Berencana (BPPKB) Kabupaten Seluma/Woman Empowerment and Family Planning Board of Seluma Regency

4.3 AGAMA/RELIGION

Tabel 4.3.1 Jumlah Tempat Peribadatan di Kecamatan Seluma, 2015
Table Number of Worship Facilities in Seluma Subdistrict, 2015

Tempat Peribadatan Worship Facilities		Jumlah Total
(1)		(2)
1.	Masjid/Mosque	15
2.	Gereja Protestan/Christian Church	-
3.	Gereja Katolik/Catholic Church	-
4.	Pura/Temple	-
5.	Vihara/Vihara	-

Sumber/Source: Kantor Kementerian Agama Kabupaten Seluma/Ministry of Religion of Seluma Regency

Tabel 4.3.2 Jumlah Pernikahan yang Tercatat (Lokasi KUA) di Kecamatan Seluma, 2015
Table Number of Recorded Marriages by Subdistrict (KUA Location) in Seluma Subdistrict, 2015

Tahun Year	Jumlah Pernikahan Number of Marriages
(1)	(2)
2013	75
2014	67
2015	56

Sumber/Source: Kantor Kementerian Agama Kabupaten Seluma/Ministry of Religion of Seluma Regency

Tabel 4.3.3 Banyaknya Pemuka Agama di Kecamatan Seluma, 2015
Table The Number of Religious Leader in Seluma Subdistrict, 2015

	Pemuka Agama Religious Leader	Jumlah Total
	(1)	(2)
1.	Bilal	-
2.	Gharin	-
3.	Khatib	-
4.	Rubiyah	-
5.	Imam	15
6.	Ulama	-
7.	Penyuluh Agama Honorer	17

Sumber/Source: Kantor Kementerian Agama Kabupaten Seluma/Ministry of Religion of Seluma Regency

Tabel 4.3.4 Banyaknya Pemeluk Agama di Kecamatan Seluma, 2015
Table The Number of Religious Leader in Seluma Subdistrict, 2015

	Agama Religion	Jumlah Total
	(1)	(2)
1.	Islam / <i>Moeslim</i>	9.096
2.	Protestan / <i>Christian</i>	-
3.	Katolik / <i>Catholic</i>	15
4.	Hindu / <i>Hindu</i>	-
5.	Budha / <i>Budhism</i>	-
	Jumlah / Total	9.084

Sumber/Source: Kantor Kementerian Agama Kabupaten Seluma/Ministry of Religion of Seluma Regency

5 PERTANIAN

AGRICULTURE

<http://selumakab.bps.go.id/>

<http://selumakab.bps.go.id/>

<http://selumakab.bps.go.id/>

PENJELASAN TEKNIS

1. **Lahan sawah** adalah lahan pertanian yang berpetak-petak dan dibatasi oleh pematang (galengan), saluran untuk menahan/ menyalurkan air, yang biasanya ditanami padi sawah tanpa memandang dari mana diperoleh atau status lahan tersebut. Lahan yang dimaksud termasuk lahan yang terdaftar di Pajak Bumi Bangunan, luran Pembangunan Daerah, lahan bengkok, lahan serobotan, lahan rawa yang ditanami padi dan lahan bekas tanaman tahunan yang telah dijadikan sawah, baik yang ditanami padi, palawija atau tanaman semusim lainnya.
2. **Tegal/Kebun** adalah lahan pertanian bukan sawah (lahan kering) yang ditanami tanaman semusim atau tahunan dan terpisah dengan halaman sekitar rumah serta penggunaannya tidak berpindah pindah.
3. **Ladang/Huma** adalah lahan pertanian bukan sawah (lahan kering) yang biasanya ditanami tanaman semusim dan penggunaannya hanya semusim atau dua musim, kemudian akan ditinggalkan bila sudah tidak subur

TECHNICAL NOTES

1. **Wetland** is agricultural land that separated by small dykes to resist water, where the main crop is usually wetland paddy without considering where it is got from or the status of the land. It includes the land that is registered at land income tax office, regional development contribution, 'bengkok' land, illegal ownership, swamps for rice cultivation, and annual crop land mark that has been used as rice field, which are both planted with paddy, secondary crops or the other seasonal crops.
2. **Dry field/Garden** is an dryland (unirrigated land) which is planted with seasonal or annual crops and separately from the yard around the house without shifting
3. **Unirrigated agricultural field /Shifting cultivation land** is dryland (unirrigated land) that usually is cultivated for seasonal crops and utilized only for one or two seasons, then it will be left when it is not fertile (shifting).

lagi (berpindah-pindah).
Kemungkinan lahan ini beberapa tahun kemudian akan dikerjakan kembali jika sudah subur.

Maybe, this land will be used again in a few years if it has been fertile.

4. **Lahan yang sementara tidak diusahakan** adalah lahan yang biasanya diusahakan tetapi untuk sementara (lebih dari 1 (satu) tahun tetapi kurang dari atau sama dengan 2 (dua) tahun) tidak diusahakan, termasuk lahan sawah yang tidak diusahakan selama lebih dari 2 (dua) tahun.

4. **Temporarily unused land** is land that is regularly used but temporarily (more than a year but less or equal than two years) is unused, it includes wetland that is not cultivated more than two years.

5. Data pokok tanaman pangan yang dikumpulkan adalah luas panen dan produktivitas (hasil per hektar). Produksi tanaman pangan merupakan hasil perkalian antara luas panen dengan produktivitas. Pengumpulan data luas panen dilakukan setiap bulan dengan pendekatan area kecamatan di seluruh wilayah Indonesia. Pengumpulan data produktivitas dilakukan melalui pengukuran langsung pada plot ubinan berukuran 2½ m x 2½ m. Pengumpulan data produktivitas dilakukan setiap subround (empat bulanan) pada waktu panen petani.

5. *The main food crops data collected consists of harvested area and productivity (yield per hectare). Food crops production is generated by harvested area multiplied by productivity. The harvested area data is collected every month using sub district area approach in all sub district in Indonesia. The productivity data collection is conducted by a direct measurement in 2½m x 2½m crop cutting plot. The productivity measurement is conducted in every subround (four monthly) at the time when farmers are harvesting their crops.*

6. Data produksi padi dan palawija yang disajikan adalah dalam

6. *Production of paddy and secondary crops data are*

kuualitas: gabah kering giling (padi), pipilan kering (jagung), biji kering (kedelai dan kacang tanah), dan umbi basah (ubi kayu dan ubi jalar).

presented in the form of: dry unhusked rice (paddy), dry loose maize (maize), dry shells crops (soybeans and peanuts), and fresh roots (cassava and sweet potatoes).

7. **Tanaman sayuran dan buah-buahan semusim**

Tanaman sayuran semusim adalah tanaman sumber vitamin, garam mineral dan lain-lain yang dikonsumsi dari bagian tanaman yang berupa daun, bunga, buah, dan umbinya, yang berumur kurang dari satu tahun.

Tanaman buah-buahan semusim adalah tanaman sumber vitamin, garam mineral, dan lain-lain yang dikonsumsi dari bagian tanaman yang berupa buah, berumur kurang dari satu tahun, tidak berbentuk pohon/rumpun tetapi menjalar dan berbatang lunak.

7. ***Seasonal vegetable and fruit plants***

Seasonal vegetable plants are plants which are the sources of vitamin, mineral salt, etc, consumed from the part of the plant in the form of leaf, flower, fruit, and root with the age of less than one year.

Seasonal fruit plants are plants which are the sources of vitamin, mineral salt, etc, consumed from the part of the plant in the form of fruits. These plants are creeps with the age of less than one year.

15. **Tanaman buah-buahan dan sayuran tahunan**

Tanaman buah-buahan tahunan adalah tanaman sumber vitamin, garam mineral, dan lain-lain yang dikonsumsi dari bagian tanaman yang berupa buah dan merupakan tanaman tahunan.

Tanaman sayuran tahunan adalah tanaman sumber vitamin, garam

15. ***Annual fruit and vegetable plants***

Annual fruit plants are plants which are the sources of vitamin, contained mineral salt, etc, consumed from the part of plant in the form of fruit and more than one year of age.

Annual vegetable plants are plants which are the sources of vitamin, contained mineral salt, etc,

mineral, dan lain-lain yang dikonsumsi dari bagian tanaman yang berupa daun dan atau buah yang berumur lebih dari satu tahun.

consumed from the part of the plant in the form of vegetable and more than one year of age.

16. **Luas panen tanaman hortikultura** adalah luas tanaman sayuran, buah-buahan, biofarmaka, dan tanaman hias yang diambil hasilnya/dipanen pada periode pelaporan.

16. **Harvested area of horticulture** is area which vegetable, fruit, medicinal and ornamental plant of crop harvested during the period of report.

17. **Luas panen untuk tanaman sayuran** adalah luas tanaman yang dipanen sekaligus/habis/dibongkar dan luas tanaman yang dipanen berkali-kali (lebih dari satu kali)/belum habis.

17. **Harvested area of vegetables** is area of entirely plant harvested/demolished and plant harvested several times/undemolished.

Tanaman yang dipanen sekaligus/habis/dibongkar adalah tanaman yang sehabis panen langsung dibongkar/dicabut, terdiri dari bawang merah, bawang putih, bawang daun, kentang, kol/kubis, kembang kol, petsai/sawi, wortel, lobak, dan kacang merah.

Entirely plants harvested/demolished are plants usually harvested once and demolished to be substituted by other plants, consisting of: shallots, garlic, leeks, potato, cabbage, cauli flower, mustard green, carrots, chinese radish, and red kidney beans.

Tanaman yang dipanen berkali-kali (lebih dari satu kali)/belum habis adalah tanaman yang pemanenannya lebih dari satu kali dan biasanya dibongkar apabila panen terakhir sudah tidak memadai lagi, terdiri dari: kacang panjang, cabe besar, cabe rawit, jamur, tomat, terung, buncis, ketimun, labu siam, kangkung,

Plants harvested several times/undemolished are plants usually harvested more than once and demolished in the case that the last harvest was economically not profitable. They consist of : yard long beans, chili, small chili, mushroom, tomatoes, egg plant, frech beans, cucumber, pumpkin/chajota, swamp cabbage, spinach, melon, watermelon, and

bayam, melon, semangka, dan blewah.

blewah .

18. Produksi hortikultura adalah hasil menurut bentuk produk dari setiap tanaman sayuran, buah-buahan, biofarmaka dan tanaman hias yang diambil berdasarkan luas yang dipanen/tanaman yang menghasilkan pada bulan/triwulan laporan.
18. *Horticulture production is the standard production quantity form of vegetable, fruit, medicinal and ornamental plant based on harvested area/the number of production plants reported monthly/quarterly.*
19. Penghitungan luas tanaman perkebunan besar adalah pada keadaan akhir tahun dan tidak termasuk yang luasnya kurang dari 5 hektar.
19. *Planted areas of estates refer to condition at the end of the year, and exclude areas less than 5 hectares.*
20. Bentuk produksi perkebunan adalah; karet kering (karet), daun kering (teh dan tembakau), biji kering (kopi dan coklat), kulit kering (kayu manis dan kina), serat kering (rami), bunga kering (cengkeh), refined sugar (tebu dari perkebunan besar), gula mangkok (tebu dari perkebunan rakyat), ekivalen kopra (kopra), biji dan bunga (pala) serta minyak daun (sereh).
20. *Production of estates crops are follows: dry rubber (rubber); dry leaves (tea and tobacco); dry beans (coffee and cocoa); dry bark (cassia vera and cinchona); dry fibre (rosella); dry flowers/buds (cloves); refined sugar (sugar cane from estate); cup sugar (sugar cane from smallholders); copra (copra); seeds and buds (nutmeg); and leaf oil (citronella).*
21. Rumah Tangga Perikanan Tangkap adalah rumah tangga yang melakukan kegiatan penangkapan ikan/binatang air lainnya/tanaman air dengan tujuan sebagian/seluruh
21. *A capture fishery household is a household conducting activities in catching fishes/other aquatic animals/aquatic plants, for which the products are wholly or partly to*

AGRICULTURE

hasilnya untuk dijual.

be sold.

22. Rumah Tangga Perikanan Budidaya adalah rumah tangga yang melakukan kegiatan budidaya ikan/binatang air lainnya/tanaman air dengan tujuan sebagian/seluruh hasilnya untuk dijual.

22. *An aquaculture fishery household is a household conducting activities in culturing fishes/other aquatic animals/aquatic plants, for which the products are wholly or partly to be sold. different types of parameters.*

<http://selumakab.bps.go.id/>

ULASAN**DESCRIPTION**

Pada tahun 2015, luas panen padi sawah di Kecamatan Seluma mencapai 367 hektar, sedangkan padi ladang 200 hektar. Sedangkan luas panen untuk komoditi palawija (kedelai) sebesar 79 hektar.

Komoditi perkebunan yang dihasilkan di Kecamatan Seluma antara lain kelapa sawit, karet, kopi, dan kelapa. Pada tahun 2015, kelapa sawit, dan karet merupakan komoditas unggulan dengan luas lahan terluas.

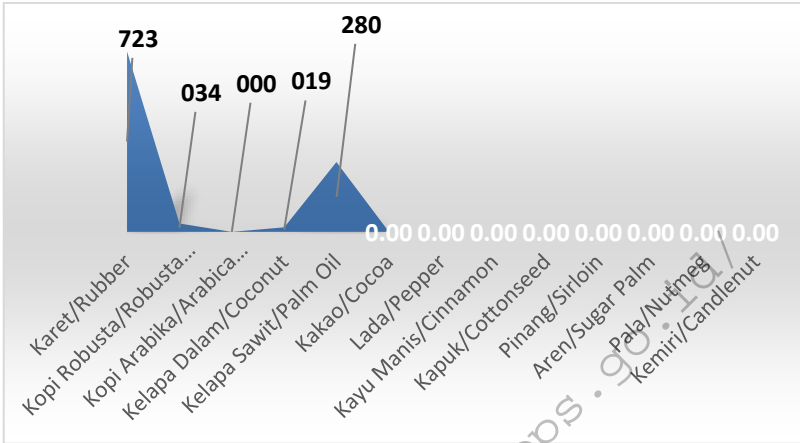
Hewan ternak dibagi dalam dua kelompok yaitu ternak besar dan ternak kecil serta unggas. Hewan yang masuk kategori ternak besar adalah sapi potong dan kerbau. Sedangkan hewan yang masuk kategori ternak kecil dan unggas adalah kambing, domba, babi, itik, ayam ras, dan ayam kampung. Menurut hasil Sensus Pertanian 2013 populasi sapi potong sebanyak 133 ekor dan kerbau 5 ekor. Sedangkan populasi ternak kecil dan unggas masing-masing adalah 208 ekor dan 1.275 ekor.

In 2015, harvested area of paddy in Seluma Subdistrict reaches 367 hectar, while the field paddy harvested area reaches 200 hectar. While the harvested area of soybean reaches 79 hectar.

Commodities produced in Seluma Subdistrict are palm oil, rubber, coffee, and coconut. In 2015, palm oil and rubber are the leading commodities with widest planted area.

The livestock are divided into two groups: large livestock, small livestock and poultry. Animals categorized as large livestock are beef cattle and buffalo. While the animals categorized as small livestock and poultry are goats, sheep, pigs, ducks, broilers and layers, and organic chicken. In general, the population of large livestock has increased if compared to the previous year. In the result of Agricultural Census 2013 the population of beef cattle are 607 heads and buffalo are 308 heads. While the population of small livestock and poultry, respectively 208 and 1.275 heads, respectively.

Gambar 6 Luas Tanaman Perkebunan di Kecamatan Seluma, 2015
Picture Planted Area by Kind of Crop in Seluma Subdistrict, 2015



<http://selumakab.bps.go.id/>

4.4 TANAMAN PANGAN/*FOOD CROPS*

Tabel 4.4.1 Luas Lahan Sawah Menurut Jenis Pengairan di Kecamatan Seluma (hektar), 2015
Table *Area of Wetland by Type of Irrigation in Seluma Subdistrict (hectar), 2015*

	Jenis Pengairan <i>Type of Irrigation</i>	Luas Lahan Sawah (Ha) <i>Area of Wetland (Ha)</i>
	(1)	(2)
1.	Irigasi/ <i>Irrigation</i>	683
2.	Non Irigasi/ <i>Non Irrigation</i>	45
	Jumlah/<i>Total</i>	728

Sumber/*Source*: Laporan Statistik Pertanian Tanaman Pangan, Penggunaan Lahan/*Statistic Report of Food Crops, Land Utilization*

Tabel 4.4.2 Luas Lahan Tegal/Kebun, Ladang/Huma, dan Lahan yang Sementara Tidak Diusahakan di Kecamatan Seluma (hektar), 2015
Area of Dry Field/Garden, Shifting Cultivation, Land and Temporarily Unused Land in Seluma Subdistrict (hectar), 2015

Jenis Pengairan <i>Type of Irrigation</i>		Luas Lahan <i>Area</i>
(1)		(2)
1.	Tegal (Kebun)/ <i>Dry Field (Garden)</i>	5
2.	Ladang (Huma)/ <i>Shifting Cultivation</i>	10
3.	Sementara Tidak Diusahakan/ <i>Temporarily Unused</i>	0

Sumber/Source: Laporan Statistik Pertanian Tanaman Pangan, Penggunaan Lahan/*Statistic Report of Food Crops, Land Utilization*

Tabel 4.4.3 Luas Panen Padi Sawah dan Padi Ladang di Kecamatan Seluma (hektar), 2015
Table *Harvested Area of Wetland and Dryland Paddy in Seluma Subdistrict (hectar), 2015*

Jenis Padi <i>Type of Paddy</i>		Luas Panen <i>Harvested Area</i>
(1)		(2)
1.	Padi Sawah/ <i>Wetland Paddy</i>	1.411
2.	Padi Ladang/ <i>Dryland Paddy</i>	0

Sumber/*Source*: Laporan Statistik Pertanian Tanaman Pangan, Penggunaan Lahan/*Statistic Report of Food Crops, Land Utilization*

Tabel 4.4.4 Luas Panen Jagung, Kedelai, Kacang Tanah, Kacang Hijau, Ubi Kayu, Ubi Jalar di Kecamatan Seluma (hektar), 2015
Table Harvested Area of Maize, Soybean, Peanut, Mungbean, Cassava, and Sweet Potato in Seluma Subdistrict (hectar), 2015

Jenis Palawija Type of Palawija		Luas Panen Harvested Area
(1)		(2)
1.	Jagung/Maize	-
2.	Kedelai/Soybean	72
3.	Kacang Tanah/Peanut	4
4.	Kacang Hijau/Mugbean	-
5.	Ubi Kayu/Cassava	5
6.	Ubi Jalar/Sweet Potato	8

Sumber/Source: Laporan Statistik Pertanian Tanaman Pangan, Penggunaan Lahan/Statistic Report of Food Crops, Land Utilization

4.5 PERKEBUNAN/*ESTATE CROPS*

Tabel 4.5.1 Luas Tanaman Perkebunan Menurut Jenis Tanaman di Kecamatan Seluma, 2015
Table *Planted Area by Kind of Crop in Seluma Subdistrict, 2015*

Jenis Tanaman <i>Kind of Crop</i>	Luas Tanaman (hektar) <i>Planted Area (hectar)</i>	
	2014	2015
(1)	(2)	(3)
1. Karet/ <i>Rubber</i>	723	723
2. Kopi Robusta/ <i>Robusta Coffee</i>	34	34
3. Kopi Arabika/ <i>Arabica Coffee</i>	-	-
4. Kelapa Dalam/ <i>Coconut</i>	18,5	18,5
5. Kelapa Sawit/ <i>Palm Oil</i>	280	280
6. Kakao/ <i>Cocoa</i>	-	-
7. Lada/ <i>Pepper</i>	-	-
8. Kayu Manis/ <i>Cinnamon</i>	-	-
9. Kapuk/ <i>Cottonseed</i>	-	-
10. Pinang/ <i>Sirlojn</i>	-	-
11. Aren/ <i>Sugar Palm</i>	-	-
12. Pala/ <i>Nutmeg</i>	-	-
13. Kemiri/ <i>Candlenut</i>	-	-

Sumber/*Source*: Dinas Pertanian, Perkebunan dan Peternakan Kabupaten Seluma/*Agriculture, Estate Crops and Livestock Department of Seluma Regency*

4.6 PETERNAKAN/LIVES STOCK

Tabel 4.6.1 Populasi Ternak Menurut Jenis Ternak di Kecamatan Seluma (ekor), ST2013
Table *Livestock Population by Kind of Livestock in Seluma Subdistrict (head), Agricultural Cencus 2013*

Jenis Ternak <i>Kind of Livestock</i>		Populasi (ekor) <i>Population (head)</i>
(1)		(2)
1.	Sapi Potong/ <i>Beef Cattle</i>	133
2.	Kerbau/ <i>Buffalo</i>	5
3.	Kambing/ <i>Goat</i>	203
4.	Domba/ <i>Sheep</i>	-
5.	Babi/ <i>Pig</i>	-

Sumber/Source: ST2013 - BPS Kabupaten Seluma / *Agricultural Cencus,2013 - BPS-Statistics of Seluma Regency*

Tabel 4.6.2 Populasi Unggas Menurut Jenis Unggas di Kecamatan Seluma, 2015
Table *Poultry Population by Kind of Poultry in Seluma Subdistrict, 2015*

Jenis Unggas <i>Kind of Poultry</i>		Populasi (ekor) <i>Population (head)</i>
(1)		(2)
1.	Ayam Kampung/ <i>Native Chicken</i>	929
2.	Itik/ <i>Duck</i>	170
3.	Ayam Pedaging/ <i>Broiler</i>	-
5.	Itik/Itik Manila/ <i>Duck/Muscovy Duck</i>	176

Sumber/Source: ST2013 - BPS Kabupaten Seluma / *Agricultural Census, 2013 - BPS-Statistics of Seluma Regency*

4.7 PERIKANAN/FISHERY

Tabel 4.7.1 Rata-Rata Luas Baku Usaha Budidaya Ikan Menurut Jenis Budidaya Ikan (M²/Rumah Tangga), ST2013
Average Area of Fish Farming by Types of Cultivatio, According to Agricultural Census 2013

Kecamatan Subdistrict	Bukan Ikan hias Non Ornamental Fish					Ikan Hias
	Di Laut See	Di Tambak/ Air Payau Brackish Water Ponds	Di Kolam/ Air Tawar Fresh Water Ponds	Di Sawah Paddy Fields	Di Perairan Umum Other Fresh Water Fish Farming	Ornament al Fish
(1)	(2)	(3)	(4)	(5)	(6)	(7)
Seluma	0,00	0,00	481,00	114,00	0,00	0,00

Sumber/Source: ST2013 - BPS Kabupaten Seluma / Agricultural Census,2013 - BPS-Statistics of Seluma Regency

6 KOMUNIKASI DAN PARIWISATA

COMMUNICATION AND TOURISM

<http://selumakab.bps.go.id/>

<http://selumakab.bps.go.id/>

PENJELASAN TEKNIS**TECHNICAL NOTES**

1. Data pengangkutan dan komunikasi meliputi:
 - a. Panjang jalan
 - b. Angkutan darat
 - c. Angkutan laut
 - d. Angkutan udara
 - e. Pos dan telekomunikasi

 2. **Kantor Pos** adalah tempat pemberi pelayanan komunikasi tertulis dan atau surat elektronik, layanan paket, layanan logistik, layanan transaksi keuangan, dan layanan keagenan pos untuk kepentingan umum. Rumah pos berfungsi sama seperti kantor pos dan kantor pos pembantu, bedanya rumah pos biasanya terletak di daerah terpencil.

 3. **Telekomunikasi** adalah setiap pemancaran, pengiriman dan atau penerimaan dari setiap informasi dalam bentuk tanda-tanda, isyarat, tulisan, gambar, suara dan bunyi melalui sistem kawat, optik, radio atau sistem elektromagnetik lainnya.
1. *The data of transportation and communication are as follows:*
 - a. *Road length*
 - b. *Land transport*
 - c. *Sea transport*
 - d. *Air transport*
 - e. *Post and telecommunication*

 2. **Post Office** is a service provider facility of written communication and or electronic mail, parcel service, logistics services, financial transaction services, and postal services to the public. Postal house has the same function as the post office and subsidiary of post office, the difference is that postal house is usually located in remote areas.

 3. **Telecommunication** includes every transmitting, delivering and or receiving from every information of marking, signal, article, picture, sound and voice through strand of wire system, optic, radio or other electromagnetic system.

ULASAN

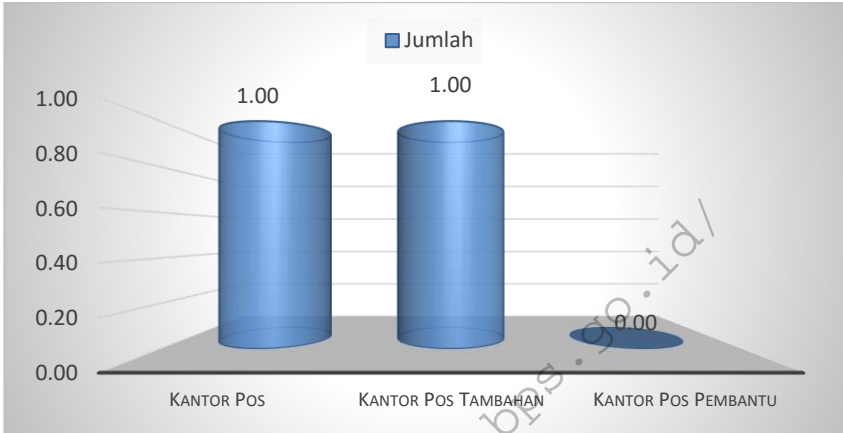
Sarana transportasi yang telah dibangun di wilayah Kecamatan Seluma umumnya sudah di aspal. Kecamatan Seluma memiliki dua kantor pos yang berada di Kelurahan Pasar Tais. Kecamatan Seluma memiliki kekuatan sinyal telepon yang baik namun tidak memiliki sarana hiburan.

DESCRIPTION

Infrastructures of transportation that have been built in Seluma District generally are still hardened roads. Seluma district have two post office located in Pasar Tais. Seluma district have good phone signal strength, but does not have the means of entertainment.

<http://selumakab.bps.go.id/>

Gambar 7 Jumlah Kantor Pos di Kecamatan Seluma 2015
Picture *Number of Post Office by Status in Seluma Subdistrict, 2014-2015*



Tabel 6.1 Jumlah Kantor Pos Menurut Status di Kecamatan Seluma, 2015
Table Number of Post Office by status in Seluma Subdistrict, 2015

Kecamatan Subdistrict	Kantor Pos General Post Office	Kantor Pos Tambah Secondary Post Office	Kantor Pos Pembantu Assisting Post Office
(1)	(2)	(3)	(4)
Seluma	1	1	-
Jumlah/Total	1	1	-

Sumber : Kantor Lurah Kecamatan Seluma
 Source : Villages Office – Subdistrict Seluma

<http://selumakab.bps.go.id/>

Tabel 6.2 Keberadaan Warnet dan Kantor Pos / Pos Pembantu /
Table Rumah Pos di Kecamatan Seluma, 2015
*Existence of Internet Skops and Post Office in Seluma
 Subdistrict, 2015*

	Jenis Fasilitas <i>Type of facilities</i>	Jumlah <i>Total</i>
	(1)	(2)
1.	Warnet / <i>Internet Shop</i>	2
2.	Jasa Ekspedisi Swasta	1
3.	Kantor Pos/ Pos Pembantu/ Rumah Pos / <i>Post Office</i>	2

Sumber : Kantor Lurah Kecamatan Seluma
 Source : *Villages Office – Subdistrict Seluma*

Tabel 6.3 Jumlah Rumah Makan dan Hotel di Kecamatan Seluma, 2015
Table **Number of Restaurant and Hotel in Seluma Subdistrict, 2015**

Jenis Fasilitas		Jumlah Total
(1)		(2)
1.	Rumah Makan / <i>Restaurant</i>	11
2.	Hotel / <i>Hotel</i>	3
3.	SPBU / <i>Gas Station</i>	1

Sumber/Source: Dinas Pemuda, Olahraga dan Pariwisata Kabupaten Seluma / *Department of Youth, Sport and Tourism Affairs-Seluma Regency*

7 EKONOMI

ECONOMY

<http://selumakab.dps.go.id/>

<http://selumakab.bps.go.id/>

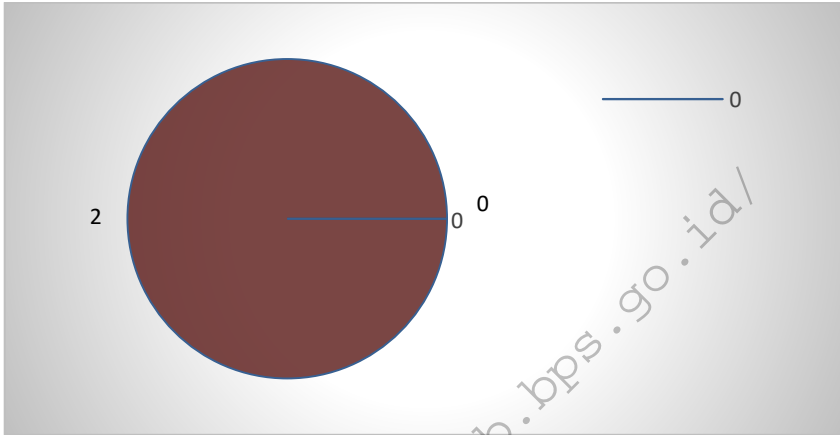
ULASAN

Bank adalah lembaga keuangan yang salah satu fungsinya adalah sebagai lembaga intermediasi, yaitu menjadi penghubung antara masyarakat sebagai pemilik dana dengan kalangan dunia usaha yang membutuhkan dana masyarakat untuk pengembangan usaha melalui instrument tabungan/deposito dan penyaluran kredit. Sebagai intermediator yang baik, bank harus dapat dipercaya sebagai tempat menyimpan uang yang aman. Pada tahun 2015, ada 7 bank yang berada di Kecamatan Seluma serta memiliki dua jenis KUD.

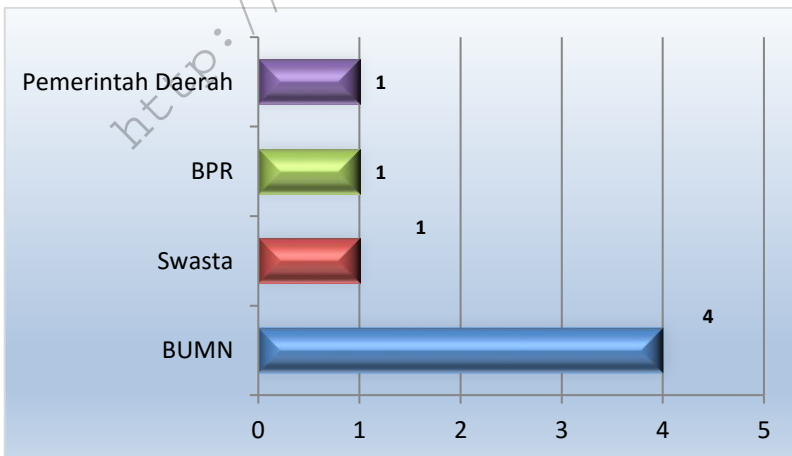
DESCRIPTION

Bank is a financial institution that functions as an intermediary institution, namely a liaison between the public as the owner of the funds and the business world that require public funds for business development through the instrument of savings/deposits and credits. As a good intermediary, the bank should be trusted as a secure place to store money. In 2015, There are seven units bank who served the public and has two types Village Unit of Cooperative.

Gambar 8 Jumlah KUD Menurut Jenis Koperasi di Kecamatan Seluma, 2015
Picture **Number of Village Unit of Cooperatives by Type of Cooperative in Seluma Subdistrict, 2015**



Gambar 9 Banyaknya Anggota Koperasi di Kecamatan Seluma, 2014-2015
Picture **Number of Cooperatives Member in Seluma Subdistrict, 2014-2015**



Tabel 7.1 Jumlah KUD Menurut Jenis Koperasi di Kecamatan Seluma, 2015
Table *Number of Village Unit of Cooperatives by Type of Cooperative in Seluma Subdistrict, 2015*

Jenis Koperasi <i>Type of Cooperatives</i>		Jumlah <i>Total</i>
(1)		(2)
1.	KUD/ <i>Village Unit of Cooperative</i>	-
2.	Calon Mandiri / <i>Candidate Independent</i>	2
3.	KUD BDK	-

Sumber/*Source*: Dinas Perindustrian, Perdagangan, Koperasi, dan UMKM Kabupaten Seluma/*Department of Industry, Trade, Cooperatives and Small and Medium Micro Enterprises of Seluma Regency*

Tabel 7.2 Jumlah Bank Menurut Jenis di Kecamatan Seluma, 2015
Table Number of Bank by Type in Seluma Subdistrict, 2015

Jenis Bank Type of Cooperatives		Jumlah Total
(1)		(2)
1.	BUMN / General	4
2.	Swasta / Private	1
3.	BPR / Bank Credit	1
4.	Pemerintah daerah / Local	1

Sumber/Source: Dinas Perindustrian, Perdagangan, Koperasi, dan UMKM Kabupaten Seluma/Department of Industry, Trade, Cooperatives and Small and Medium Micro Enterprises of Seluma Regency

DATA

Mencerdaskan Bangsa

<http://selumatab.bps.go.id/>



BADAN PUSAT STATISTIK KABUPATEN SELUMA
Jl. R.A. Kartini Desa Napal Tais
Telp. (0736) 9150007