

# KECAMATAN LEBONG UTARA DALAM ANGKA

# 2017



**BADAN PUSAT STATISTIK  
KABUPATEN LEBONG**

# KECAMATAN LEBONG UTARA DALAM ANGKA

# 2017



---

<http://lebongkab.bps.go.id>

---

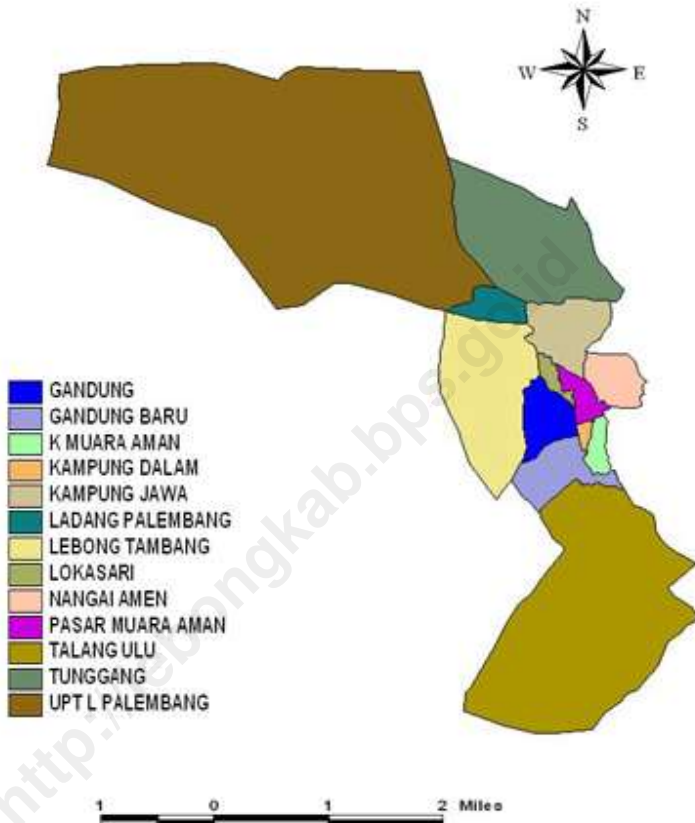
---

## KECAMATAN LEBONG UTARA DALAM ANGKA 2017

<b>No. ISBN</b>	:	
<b>No. Publikasi</b>	:	<b>17070.1716</b>
<b>Katalog</b>	:	<b>1102001.1707050</b>
<b>Ukuran Buku</b>	:	<b>14,8 x 21 cm</b>
<b>Jumlah halaman</b>	:	<b>xiii + 63 halaman</b>
<b>Penyusun Naskah</b>	:	<b>BPS KABUPATEN LEBONG</b>
<b>Penyunting</b>	:	<b>BPS KABUPATEN LEBONG</b>
<b>Gambar Kulit</b>	:	<b>BPS KABUPATEN LEBONG</b>
<b>Diterbitkan Oleh</b>	:	<b>©BPS Kabupaten Lebong</b>

**Dilarang mengumumkan, mendistribusikan, mengkomunikasikan, dan/atau menggandakan sebagian atau seluruh isi buku ini untuk tujuan komersil tanpa izin tertulis dari Badan Pusat Statistik**

# SKETSA PETA WILAYAH ADMINISTRASI KECAMATAN LEBONG UTARA MENURUT BPS



**Peringatan :** Sketsa Peta ini dibuat oleh BPS berdasarkan Blok Sensus Wilayah Pemetaan pada saat Sensus Penduduk 2010. Sketsa peta ini hanya digunakan untuk memudahkan kegiatan pendataan oleh BPS. Sketsa ini tidak bisa diklaim untuk dijadikan sebagai batas wilayah administrasi kecamatan.

---

**KEPALA BPS KABUPATEN LEBONG**



**Ir. Sriwiyana Teguh Ananto, M.Si**

<http://lebo...>



## **KATA PENGANTAR**

Buku publikasi **LEBONG UTARA DALAM ANGKA 2017** merupakan publikasi statistik rutin tahunan yang dilakukan oleh Badan Pusat Statistik (BPS) Kabupaten Lebong.

Data dalam publikasi ini terdiri atas data primer dan data sekunder. Data primer bersumber dari BPS melalui kegiatan survei ataupun sensus, dan data sekunder bersumber dari dinas/instansi/ lembaga pemerintahan baik yang ada di Kabupaten Lebong maupun instansi lain yang dapat mendukung kelengkapan data dalam publikasi ini. Untuk memudahkan pemahaman, kami sertakan juga analisis sederhana.

Akhir kata, kami mengharapkan saran, masukan, ataupun kritik yang bermanfaat guna perbaikan publikasi selanjutnya. Demikian disampaikan, terima kasih.

Tubei, Agustus 2017  
KEPALA BPS LEBONG

**Ir. Sriwiyana Teguh Ananto, M.Si**

# DAFTAR ISI

<b>Uraian</b>	<b>Halaman</b>
KATA PENGANTAR .....	v
DAFTAR ISI .....	vi
DAFTAR TABEL .....	vii
DAFTAR GAMBAR .....	xi
PENJELASAN UMUM.....	xii
BAB I GEOGRAFI DAN IKLIM .....	1
BAB II PEMERINTAHAN .....	9
BAB III PENDUDUK DAN KETENAGAKERJAAN.....	20
BAB IV SOSIAL .....	26
BAB V PERTANIAN .....	52
BAB VI PERINDUSTRIAN, PERTAMBANGAN DAN ENERGI.....	64
BAB VII PERDAGANGAN, TRANSPORTASI, DAN KOMUNIKASI...	71
BAB VIII KEUANGAN .....	76



## DAFTAR TABEL

Tabel	Halaman
 <b>BAB I</b>	
1.1. Luas Wilayah Menurut Kecamatan di Kabupaten Lebong, 2016 .....	4
1.2. Lokasi Desa/Kelurahan Terhadap Kawasan Hutan di Kecamatan Lebong Utara, 2016 .....	5
1.3. Rata-Rata Curah Hujan Menurut Bulan Kalender di Kabupaten Lebong, 2016 .....	6
 <b>BAB II</b>	
2.1. Banyaknya Kelurahan, Desa, dan Satuan Lingkungan Setempat Lainnya di Kecamatan Lebong Utara, 2016 .....	10
2.2. Jarak Desa/Kelurahan di Kecamatan Lebong Utara ke Kantor Kecamatan Lebong Utara, 2016 .....	11
2.3. Jarak Desa/Kelurahan di Kecamatan Lebong Utara ke Ibukota Kabupaten Lebong, 2016 .....	12
2.4. Jumlah Tenaga Kerja/Pegawai di Kantor Kecamatan Lebong Utara, 2015 - 2016 .....	13
2.5. Jumlah Tenaga Kerja/Pegawai di Kantor Kecamatan Lebong Utara Menurut Tingkat Pendidikan, 2016 .....	14
2.6. Jumlah Kepala Dusun (Kadus), Kepala Urusan (Kaur), Badan Pertimbangan Desa (BPD), dan Lainnya menurut Desa/Kelurahan di Kecamatan Lebong Utara, 2016 .....	15

2.7. Jumlah Kepala Dusun (Kadus), Kepala Urusan (Kaur), Badan Pertimbangan Desa (BPD), dan Lainnya menurut Tingkat Pendidikan di Kecamatan Lebong Utara, 2016 .....	16
---	----

### **BAB III**

3.1. Jumlah Penduduk Menurut Kecamatan dan Jenis Kelamin di Kabupaten Lebong, 2016 .....	20
3.2. Jumlah Penduduk di Kecamatan Lebong Utara, 2010 - 2016	21

### **BAB IV**

4.1 Jumlah Sekolah Menurut Jenjang dan Statusnya pada Sekolah Dalam Naungan Dinas Pendidikan Kabupaten Lebong di Kecamatan Lebong Utara, 2016 .....	27
4.2 Jumlah Murid, Guru dan Rasionya Menurut Jenjang & Status Sekolah Dalam Naungan Dinas Pendidikan Kabupaten Lebong di Kecamatan Lebong Utara, 2016 .....	28
4.3 Banyaknya Ruang Kelas dan Lulusan Menurut Status Sekolah di Sekolah dalam Naungan Dinas Pendidikan Kabupaten Lebong di Kecamatan Lebong Utara, 2016 .....	29
4.4 Jumlah Sekolah Menurut Jenjang dan Status Sekolah pada Sekolah Dalam Naungan Kantor Kementerian Agama Kabupaten Lebong di Kecamatan Lebong Utara, 2016 .....	30
4.5 Jumlah Murid, Guru dan Rasionya Menurut Jenjang Pendidikan dan Status Sekolah Dalam Naungan Kementerian Agama Kabupaten Lebong di Kecamatan Lebong Utara, 2016 .....	31
4.6 Banyaknya Ruang Kelas dan Lulusan di Sekolah dalam Naungan Kantor Kementerian Agama Kabupaten Lebong Menurut Status Sekolah di Kecamatan Lebong Utara, 2016	32

4.7	Banyaknya Fasilitas Kesehatan di Kecamatan Lebong Utara, 2016 .....	33
4.8	Banyaknya Tenaga Kesehatan di Kecamatan Lebong Utara, 2014-2016 .....	34
4.9	Jumlah Peserta Jaminan Pemeliharaan Kesehatan Pra Bayar di Kecamatan Lebong Utara, 2014 - 2015 .....	35
4.10	Jumlah Pasangan Usia Subur (PUS), Akseptor Aktif, dan Akseptor Baru di Kecamatan Lebong Utara, 2014 - 2016 .	36
4.11	Jumlah Pasangan Usia Subur (PUS) Peserta Keluarga Berencana Menurut Metode Kontrasepsi di Kecamatan Lebong Utara, 2014 - 2016 .....	37
4.12	Jumlah Tempat Pelayanan Keluarga Berencana di Kecamatan Lebong Utara, 2016 .....	38
4.13	Jumlah Panti Asuhan, Organisasi Sosial, dan Karang Taruna di Kecamatan Lebong Utara, 2016 .....	39
4.14	Banyaknya Tenaga BABINSA dan BABINKANTIBMAS di Kecamatan Lebong Utara, 2016 .....	40
4.15	Jumlah Tempat Ibadah Menurut Desa/Kelurahan di Kecamatan Lebong Utara, 2016 .....	41
4.16	Objek Wisata dan Cagar Budaya di Kecamatan Lebong Utara, 2016 .....	42
4.17	Jumlah Kelompok Kesenian di Kecamatan Lebong Utara, 2016 .....	43

## **BAB V**

5.1	Luas Panen dan Produksi Tanaman Buah di Kecamatan Lebong Utara, 2016 .....	46
5.2	Jumlah Tempat Penggilingan Padi Menurut Desa/Kelurahan di Kecamatan Lebong Utara, 2016 .....	47

**BAB VI**

6.1. Jumlah Usaha Mikro Menurut Jenis Usaha di Kecamatan Lebong Utara, 2016 .....	51
6.2. Jumlah Usaha Kecil Menurut Jenis Usaha di Kecamatan Lebong Utara, 2016 .....	52
6.3. Bahan Bakar yang Digunakan Sebagian Besar Masyarakat Menurut Desa/Kelurahan di Kecamatan Lebong Utara, 2016	53

**BAB VII**

7.1 Jumlah Usaha di Kecamatan Lebong Utara, 2016.....	57
7.2 Keberadaan Sarana Perdagangan Menurut Jenis di Kecamatan Lebong Utara, 2016 .....	58

**BAB VIII**

7.1 Jumlah Wajib Pajak di Kecamatan Lebong Utara, 2016....	62
7.2 Target dan Realisasi Pajak Bumi dan Bangunan di Kecamatan Lebong Utara, 2016 .....	63

## DAFTAR GAMBAR

<b>Gambar</b>	<b>Halaman</b>
1. Perkembangan Jumlah Penduduk di Kecamatan Lebong Utara, 2010 – 2016 .....	18
2. Jumlah Sarana Pendidikan Menurut Jenjang di Kecamatan Lebong Utara, 2016* .....	23
3. Target dan Realisasi Penerimaan Pajak Kecamatan Lebong Utara, 2016 .....	61

## PENJELASAN UMUM

Tanda-tanda, satuan-satuan dan lain-lainnya yang digunakan dalam publikasi ini, adalah sebagai berikut:

### 1. TANDA-TANDA

Data tidak tersedia .....	:	-
Data dapat diabaikan .....	:	0
Tanda desimal .....	:	,

### 2. SATUAN

Kilometer (km) .....	:	1.000 meter
Hektar (ha) .....	:	10.000 m <sup>2</sup>
Ton .....	:	1.000 kg

### 3. SINGKATAN

BPS	:	Badan Pusat Statistik
KSK	:	Koordinator Statistik Kecamatan
KB	:	Keluarga Berencana
KUD	:	Koperasi Unit Desa
Perda	:	Peraturan Daerah
Pemda	:	Pemerintah Daerah
TK	:	Taman Kanak-kanak
SD	:	Sekolah Dasar
SMP	:	Sekolah Menengah Pertama
SMA	:	Sekolah Menengah Atas
SMK	:	Sekolah Menengah Kejuruan
SLTP	:	Sekolah Lanjutan Tingkat Pertama
SLTA	:	Sekolah Lanjutan Tingkat Atas
SLS	:	Satuan Lingkungan Setempat
RSUD	:	Rumah Sakit Umum Daerah
Puskesmas	:	Pusat Kesehatan Masyarakat
Posyandu	:	Pos Pelayanan Terpadu
Poskesdes	:	Pos Kesehatan Desa

---

# BAB I

## GEOGRAFI DAN IKLIM

<http://lebongkab.bps.go.id>



---

## **BAB I. GEOGRAFI DAN IKLIM**

### **A. Geografi**

Kabupaten Lebong terletak pada 101° Bujur Barat sampai dengan 102° Bujur Timur dan 02°65' Lintang Utara sampai dengan 03°6' Lintang Selatan. Berdasarkan data dari Badan Pertanahan Nasional Kabupaten Lebong luas wilayah Kabupaten Lebong ± 166.522 Ha yang terbagi atas 12 (dua belas) kecamatan, dan wilayah Kecamatan Lebong Utara seluas 3.209,66 ha.

Secara geografis, Kecamatan Lebong Utara berada di tepi kawasan hutan, hampir seluruh wilayah kecamatan berada di kaki bukit yang menjadikan wilayah kecamatan ini rawan bencana alam seperti tanah longsor.

Berikut batas-batas wilayah Kecamatan Lebong Utara :

- Sebelah utara berbatasan dengan Kecamatan Pinang Belapis
- Sebelah selatan berbatasan dengan Kecamatan Pelabai
- Sebelah timur berbatasan dengan Amen
- Sebelah barat berbatasan dengan Kabupaten Bengkulu Utara.

Kecamatan Lebong Utara hingga tahun 2016 masih menjadi pusat perekonomian masyarakat karena karena terdapat pasar tradisional dan pusat pertokoan yang cukup ramai.

---

Kabupaten Lebong hampir seluruh kecamatannya dilewati sungai besar yang dikenal dengan Sungai Ketahun dan di Kecamatan Lebong Utara, beberapa desa/kelurahan dilewati anak-anak sungai seperti Air Amen, Air Kotok, Air Baloy, dan Air Racun yang semuanya bermuara ke Sungai Ketahun.

## **B. Iklim**

Secara umum, iklim di Kecamatan Lebong Utara hampir sama dengan kondisi di Kabupaten Lebong. Menurut data dari Stasiun Meteorologi, Klimatologi, dan Geofisika Bengkulu, curah hujan yang terjadi di Kabupaten Lebong rata-rata 340 mm perbulan.

**Tabel 1.1 Luas Wilayah Menurut Kecamatan di Kabupaten Lebong, 2016**

(Ha-%)

<b>Kecamatan</b>	<b>Luas Wilayah</b>	<b>Persentase</b>
(1)	(2)	(3)
Rimbo Pengadang	8 571,08	5,15
Topos	34 428,36	20,67
Lebong Selatan	21 168,93	12,71
Bingin Kuning	8 689,15	5,22
Lebong Sakti	8 868,83	5,33
Lebong Tengah	7 096,83	4,26
Amen	1 728,49	1,04
Uram Jaya	4 295	2,58
Lebong Utara	3 209,66	1,93
Pinang Belapis	60 800,55	36,51
Pelabai	4 070,91	2,44
Lebong Atas	3 599,84	2,16
<b>Jumlah</b>	<b>166 527,63</b>	<b>100</b>

Sumber : Badan Pertanahan Nasional Kabupaten Lebong

**Tabel 1.2 Lokasi Desa/Kelurahan Terhadap Kawasan Hutan di Kecamatan Lebong Utara, 2016**

<b>Lokasi Desa/ Kelurahan</b>	<b>Jumlah Desa/Kelurahan</b>
(1)	(2)
<b>Didalam Kawasan Hutan</b>	0
<b>Ditepi/ Sekitar Kawasan Hutan</b>	6
<b>Diluar Kawasan Hutan</b>	6
<b>Fungsi Hutan (Konservasi/ Produksi)</b>	0

Sumber : Kantor Kecamatan Lebong Utara

**Tabel 1.3 Rata-rata Curah Hujan Menurut Bulan Kalender di Kabupaten Lebong, 2016**

<b>Bulan</b>	<b>Curah Hujan (mm)</b>
(1)	(2)
Januari	349
Februari	334
Maret	315
April	383
Mei	308
Juni	117
Juli	268
Agustus	207
September	773
Oktober	398
November	319
Desember	309
<b>Rata-Rata</b>	<b>340</b>

Sumber : BMKG Bengkulu

---

# BAB II

## PEMERINTAHAN

<http://lebongkab.bps.go.id>

---

## BAB II. PEMERINTAHAN

Kecamatan Lebong Utara merupakan Kecamatan tertua sejak masih menjadi bagian dari Kabupaten Rejang Lebong hingga menjadi bagian dari Kabupaten Lebong pada tahun 2003. Awal terbentuk Kabupaten Lebong, wilayah administrasi Kecamatan Lebong Utara sangat luas, dan kemudian dengan adanya pemekaran wilayah melalui Peraturan Daerah (PERDA) tahun 2008, Kecamatan Lebong Utara kemudian dibagi menjadi 5 Kecamatan yaitu Kecamatan Lebong Utara, Kecamatan Amen, Kecamatan Pinang Belapis, Kecamatan Uram Jaya, dan Kecamatan Lebong Tengah.

Hingga tahun 2016 Kecamatan Lebong Utara memiliki 12(dua belas) wilayah administratif setingkat desa/kelurahan yakni Kelurahan Pasar Muara Aman, Kelurahan Kampung Jawa, Desa Nangai Amen, Desa Kampung Muara Aman, Desa Gandung, Desa Gandung Baru, Desa Tunggang, Desa Lokasari, Desa Lebong Tambang, Desa Ladang Palembang, Desa Kampung Dalam dan Desa Talang Ulu.

Pusat pemerintahan Kecamatan Lebong Utara berada di Desa Gandung Baru dengan jarak ke Ibukota Kabupaten  $\pm$  5 Km. Berada tidak jauh dari pusat keramaian dan pertokoan. Jarak antar desa ke pusat pemerintahan di Kecamatan Lebong Utara dapat dikatakan relatif berdekatan, sehingga masyarakat di kecamatan ini tergolong mudah

*Kecamatan Lebong Utara Dalam Angka 2017* \_\_\_\_\_ 8

---

untuk mengakses atau berhubungan langsung dengan pusat pemerintahan setempat. Desa yang memiliki akses yang cukup jauh dari Kantor Pemerintahan Kecamatan Lebong Utara yakni Desa Ladang Palembang dengan jarak akses  $\pm$  3 Km.

Di tahun 2016, pelayanan Kantor Kecamatan Lebong Utara dilakukan oleh pegawai sebanyak 27 orang yang terdiri atas 15 orang pegawai negeri dan 12 orang tenaga kontrak/honorer. Dari 27 orang pegawai tersebut, 1 orang berpendidikan setingkat SD, 19 orang setingkat SMA, 6 orang berpendidikan S1, dan 1 orang berpendidikan S2



**Tabel 2.1 Banyaknya Kelurahan, Desa dan Satuan Lingkungan Setempat Lainnya di Kecamatan Lebong Utara, 2016**

<b>Uraian</b>	<b>Jumlah</b>
(1)	(2)
Kelurahan	2
Desa	10
Dusun	28
RW / LINGKUNGAN	4
RT	11

Sumber : Kantor Kecamatan Lebong Utara

**Tabel 2.2 Jarak Desa/Kelurahan di Kecamatan Lebong Utara ke Kantor Kecamatan Lebong Utara, 2016**

(Km)

<b>Desa/Kelurahan</b>	<b>Jarak ke Kantor Kecamatan</b>
(1)	(2)
Kel. Pasar Muara Aman	1,0
Kel. Kampung Jawa	1,5
Desa Kampung Muara Aman	0,1
Desa Kampung Dalam	0,2
Desa Talang Ulu	1,0
Desa Tunggang	2,0
Desa Nangai Amen	1,1
Desa Gandung	0,2
Desa Gandung Baru	0,0
Desa Lokasari	1,5
Desa Lebong Tambang	1,5
Desa Ladang Palembang	3,0

Sumber : Kantor Kecamatan Lebong Utara

**Tabel 2.3 Jarak Desa/Kelurahan di Kecamatan Lebong Utara ke Ibukota Kabupaten Lebong, 2016**

(Km)

<b>Desa/Kelurahan</b>	<b>Jarak ke Ibukota Kabupaten</b>
(1)	(2)
Kel. Pasar Muara Aman	6,0
Kel. Kampung Jawa	6,5
Desa Kampung Muara Aman	5,1
Desa Kampung Dalam	5,2
Desa Talang Ulu	4,0
Desa Tunggang	7,0
Desa Nangai Amen	6,1
Desa Gandung	5,2
Desa Gandung Baru	5,0
Desa Lokasari	6,1
Desa Lebong Tambang	6,5
Desa Ladang Palembang	8,0

Sumber : Kantor Kecamatan Lebong Utara

**Tabel 2.4 Jumlah Tenaga Kerja/Pegawai di Kantor Kecamatan Lebong Utara, 2015-2016**

(Orang)

Uraian	Jumlah	
	2015	2016
(1)	(2)	(3)
PNS (Fungsional/ Struktural/Staf)	11	15
TKK/Honorer	13	12
<b>Jumlah</b>	<b>24</b>	<b>27</b>

Sumber : Kantor Kecamatan Lebong Utara

**Tabel 2.5 Jumlah Tenaga Kerja/Pegawai di Kantor Kecamatan Lebong Utara Menurut Tingkat Pendidikan, 2016**

(Orang)

<b>Tingkat Pendidikan</b>	<b>PNS</b>	<b>TKK</b>	<b>Total</b>
(1)	(2)	(3)	(3)
SD	-	1	1
SMP	-	-	-
SMA	10	9	19
D1	-	-	-
D2	-	-	-
D3	-	-	-
S1	4	2	6
S2	1	-	1
<b>Jumlah</b>	<b>15</b>	<b>12</b>	<b>27</b>

Sumber : Kantor Kecamatan Lebong Utara

**Tabel 2.6 Jumlah Kepala Dusun (Kadus), Kepala Urusan (Kaur), Badan Pertimbangan Desa (BPD) dan lainnya Menurut Desa/Kelurahan di Kecamatan Lebong Utara, 2016**

(Orang)

Desa/ Kelurahan	Kadus	Ka. Lingku ngan	RT	Kaur/ Kasi	BPD/ LPM	Lainnya
(1)	(2)	(4)	(3)	(5)	(6)	(7)
Kel. Pasar Muara Aman	-	2	7	3	5	1
Kel. Kampung Jawa	-	2	4	3	5	1
Desa Kampung Muara Aman	3	-	-	3	7	1
Desa Kampung Dalam	2	-	-	3	5	1
Desa Talang Ulu	2	-	-	3	5	1
Desa Tunggang	3	-	-	3	5	1
Desa Nangai Amen	3	-	-	3	5	1
Desa Gandung	3	-	-	3	7	1
Desa Gandung Baru	2	-	-	3	5	1
Desa Lokasari	2	-	-	3	5	1
Desa Lebong Tambang	5	-	-	3	9	1
Desa Ladang Palembang	3	-	-	3	5	1
<b>Jumlah</b>	<b>28</b>	<b>4</b>	<b>11</b>	<b>36</b>	<b>68</b>	<b>12</b>

Sumber : Kantor Kecamatan Lebong Utara

**Tabel 2.7 Jumlah Kepala Dusun (Kadus), Kepala Urusan (Kaur), Badan Pertimbangan Desa (BPD) dan lainnya Menurut Tingkat Pendidikan di Kecamatan Lebong Utara, 2016**

(Orang)

Uraian	Kadus	Ka. Lingku ngan	RT	Kaur/ Kasi	BPD/ LPM	Lainnya
(1)	(2)	(4)	(3)	(5)	(6)	(7)
≤ SMP	8			4	15	-
SMA	18			21	52	-
DIPLOMA I/II/II	0			0	0	-
≥D4/S1	2			11	1	-
<b>Jumlah</b>	<b>28</b>			<b>36</b>	<b>68</b>	<b>-</b>

Sumber : Kantor Kecamatan Lebong Utara

---

# BAB III

## PENDUDUK DAN KETENAGAKERJAAN

<http://lebongkab.bps.go.id>

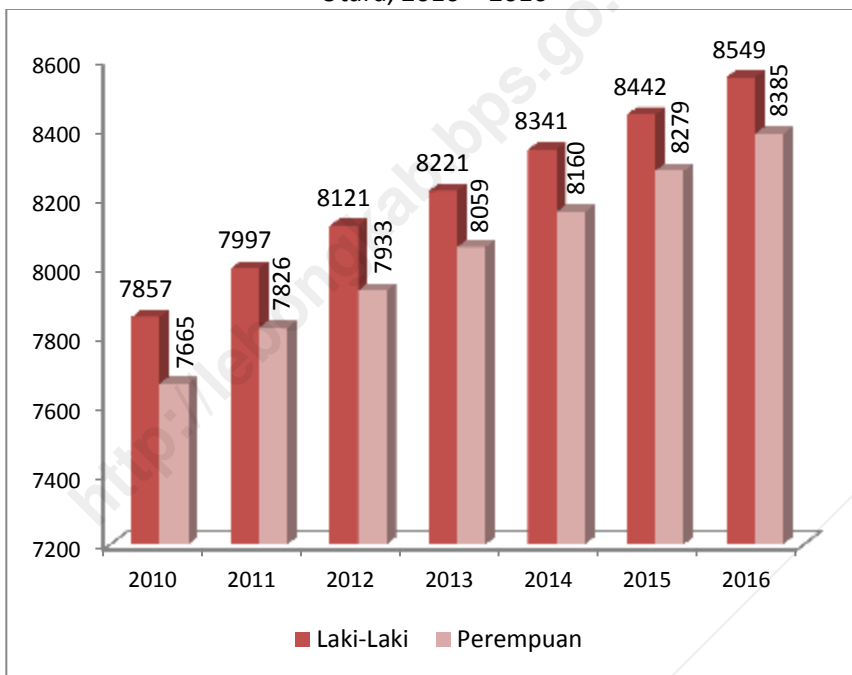


### BAB III PENDUDUK DAN KETENAGAKERJAAN

#### A. Penduduk

Tahun 2016, Proyeksi Jumlah penduduk Kecamatan Lebong Utara sebanyak 16.721 jiwa dengan penduduk laki-laki sebanyak 8.549 jiwa dan penduduk perempuan sebanyak 8.385 jiwa.

Gambar 1. Perkembangan Jumlah Penduduk di Kecamatan Lebong Utara, 2010 – 2016



Keterangan :

Data Tahun 2010 merupakan hasil Sensus Penduduk 2010

Tahun 2011 dst : Data hasil proyeksi penduduk nasional 2010 – 2035

---

## **B. Ketenagakerjaan**

Penduduk di Kecamatan Lebong Utara memiliki pekerjaan yang cukup beragam. Hal ini dikarenakan heterogenitas masyarakat dari segi pendidikan, sosial, dan ekonomi.

Sektor penyumbang tenaga kerja untuk wilayah kecamatan Lebong Utara yakni sektor perkebunan khususnya karet dan kopi, sektor pertanian khususnya padi sawah, sektor pertambangan yakni pertambangan emas. Untuk kegiatan pertambangan emas ini oleh sebagian penduduk masih dilakukan secara tradisional yakni dengan cara menggali dan membuat lobang-lobang di bukit yang batuanannya mengandung emas, kemudian melakukan pemisahan emas dengan menggunakan peralatan oleh masyarakat setempat disebut gelundung, hingga jual beli emas hasil tambang. Sedangkan untuk kegiatan pertanian, sebagian masyarakat masih mengandalkan sawah sebagai lahan bercocok tanam yang hanya bisa dilakukan satu kali dalam satu tahun.

**Tabel 3.1 Jumlah Penduduk Menurut Kecamatan dan Jenis Kelamin di Kabupaten Lebong, 2016<sup>1</sup>**

(Jiwa)

Kecamatan	Laki-Laki	Perempuan	Jumlah
(1)	(2)	(3)	(4)
Rimbo Pengadang	2 578	2 438	5 016
Topos	3 203	3 137	6 340
Lebong Selatan	7 784	7 439	15 223
Bingin Kuning	5 410	5 301	10 711
Lebong Tengah	5 579	5 425	11 004
Lebong Sakti	4 720	4 666	9 386
Lebong Atas	2 756	2 605	5 361
Padang Bano	2 954	2 394	5 348
Pelabai	3 837	3 630	7 467
Lebong Utara	8 549	8 385	16 934
Amen	3 972	3 871	7 843
Uram Jaya	2 788	2 795	5 583
Pinang Belapis	2 544	2 303	4 847
<b>Jumlah/Total</b>	<b>56 674</b>	<b>54 389</b>	<b>111 063</b>

<sup>1</sup> Angka Proyeksi Penduduk

Sumber : BPS Provinsi Bengkulu

**Tabel 3.2 Jumlah Penduduk di Kecamatan Lebong Utara, 2010–2016**

<b>Tahun</b>	<b>Laki-Laki</b>	<b>Perempuan</b>	<b>Jumlah</b>
(1)	(2)	(3)	(4)
2010	7 857	7 665	15 522
2011	7 997	7 826	15 823
2012	8 121	7 933	16 054
2013	8 221	8 059	16 280
2014	8 341	8 160	16 501
2015	8 442	8 279	16 721
2016	8 549	8 385	16 934

Keterangan : Data 2010 merupakan hasil SP2010, data tahun berikutnya merupakan angka proyeksi.

Sumber : BPS Provinsi Bengkulu

---

# BAB IV

## SOSIAL

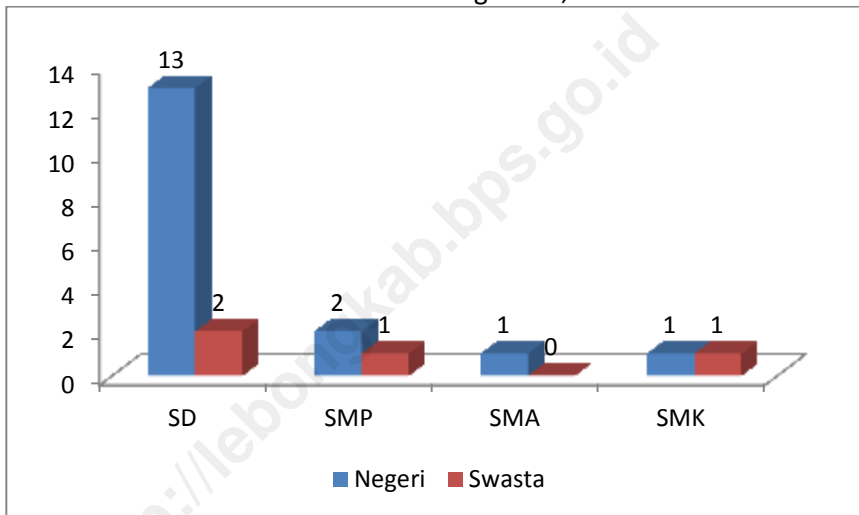
<http://lebongkab.bps.go.id>

## BAB IV. SOSIAL

### 1. Pendidikan

Berdasarkan data Dinas Pendidikan Nasional Kabupaten Lebong, di Kecamatan Lebong Utara terdapat 21 unit sekolah formal mulai dari tingkat SD hingga SMA/SMK.

Gambar 2. Jumlah Sarana Pendidikan Menurut Jenjang Pendidikan di Kecamatan Lebong Utara, 2016



Sumber : Dinas Pendidikan Nasional, Pemuda dan Olahraga Kab. Lebong, 2016

Tersedianya sarana pendidikan cukup membantu peningkatan standar pendidikan masyarakat, apalagi dengan adanya sarana tersebut di dalam kecamatan, masyarakat tidak perlu keluar kecamatan untuk mengakses pendidikan yang lebih baik.

Jumlah guru pun mengalami perubahan yang cukup signifikan dan pada umumnya mengalami penambahan. Dengan adanya penambahan jumlah guru ini diharapkan dapat meningkatkan kualitas mengajar sehingga rasio murid terhadap guru dapat mendekati ideal.

## **2. Kesehatan**

Hingga tahun 2016 di Kecamatan Lebong Utara tercatat terdapat satu sarana Puskesmas yang berada di Desa Kampung Muara Aman. Saat ini bangunan puskesmas sedang dalam proses pemugaran dan layanan kesehatan tetap dilakukan dengan fasilitas terbatas. Selain itu terdapat lima unit puskesmas pembantu, 18 unit posyandu, dan terdapat empat unit Apotek. Masing-masing fasilitas kesehatan ini telah didukung oleh tenaga kesehatan yang berada dalam pengawasan Puskesmas sebagai pusat layanan kesehatan di Kecamatan Lebong Utara.

Jumlah seluruh tenaga kesehatan di Kecamatan Lebong Utara adalah sebanyak 26 orang. Untuk pelayanan kesehatan, di Kecamatan Lebong Utara hanya didukung oleh paramedik perawat dan bidan. Sedangkan dokter belum ditempatkan kembali sejak adanya pembangunan puskesmas ini.

### **3. Keluarga Berencana**

Di tahun 2016 terdapat pasangan usia subur sebanyak 2.185 pasangan dengan akseptor aktif sebanyak 1.874 pasangan. Artinya sekitar 85,77 persen pasangan usia subur yang menjalankan program KB.

Pengguna alat kontrasepsi terbanyak pada metode Suntik dan Pil. Hal ini dikarenakan mudahnya akses mendapatkan alat kontrasepsi metode ini di bidan.

### **4. Keadaan Sosial**

Kondisi sosial masyarakat di Kecamatan Lebong Utara cukup beragam dan mayoritas penduduk adalah berasal dari Suku Rejang. Beberapa suku yang telah menjadi bagian masyarakat Kecamatan Lebong Utara antara lain Suku Lembak, Jawa, Serawai, dan Batak. Keberadaan penduduk di luar Suku Rejang ini dikarenakan wilayah Kecamatan Lebong Utara adalah salah satu daerah di Kabupaten Lebong yang menjadi daerah sasaran transmigrasi yang salah satunya terdapat di Desa Ladang Palembang.

Sebagai wujud partisipasi dalam kegiatan sosial kemasyarakatan, pemuda-pemuda di Kecamatan Lebong Utara telah membentuk karang taruna sebagai bagian meningkatkan keahlian dan

*Kecamatan Lebong Utara Dalam Angka 2017* \_\_\_\_\_ 25



keterampilan. Dalam tahun 2016, tercatat ada delapan organisasi karang taruna di Kecamatan Lebong Utara.

Sebagai sarana ibadah bagi umat Islam, di Kecamatan Lebong Utara sudah dibangun beberapa masjid yang terdapat di setiap desa/kelurahan. Sedangkan bangunan ibadah bagi umat lainnya di Kecamatan Lebong Utara terdapat Gereja Katolik dan Gereja Protestan.

Di Kecamatan Lebong Utara terdapat tempat wisata religi yakni Keramat Ulu Dues yang berada di desa Tunggang. Sedangkan lokasi wisata tambang yakni Lobang Kacamata dapat dikunjungi secara terbatas karena lokasi ini rawan tanah amblas karena sudah banyaknya lobang-lobang bekas penggalian di wilayah ini.

**Tabel 4.1 Jumlah Sekolah Menurut Jenjang dan Statusnya pada Sekolah Dalam Naungan Dinas Pendidikan Kabupaten Lebong di Kecamatan Lebong Utara, 2016**

(Unit)

Jenjang Pendidikan	Status Sekolah		Jumlah
	Negeri	Swasta	
(1)	(2)	(3)	(4)
TK/PAUD	-	-	-
SD	13	2	15
SMP	2	1	3
SMA	1	0	1
SMK	1	1	2

Sumber : Dinas Pendidikan Nasional Kabupaten Lebong

**Tabel 4.2 Jumlah Murid, Guru dan Rasionya Menurut Jenjang Dalam Naungan Dinas Pendidikan Kabupaten Lebong di Kecamatan Lebong Utara, 2016**

(Orang)

Jenjang Pendidikan	Murid		Guru		Rasio	
	Negeri	Swasta	Negeri	Swasta	Negeri	Swasta
(1)	(2)	(3)	(4)	(5)	(6)	(7)
TK/PAUD	-	-	-	-	-	-
SD	1 805	-	135	-	13,4	-
SMP	815	32	65	8	12,5	4,0
SMA	-	-	-	-	-	-
SMK	-	-	-	-	-	-

Sumber : Dinas Pendidikan Nasional Kabupaten Lebong

**Tabel 4.3 Banyaknya Ruang Kelas dan Lulusan Menurut Status Sekolah di Sekolah Dalam Naungan Dinas Pendidikan Kabupaten Lebong di Kecamatan Lebong Utara, 2016**

Jenjang Pendidikan	Ruang Kelas (ruang)		Lulusan (orang)	
	Negeri	Swasta	Negeri	Swasta
(1)	(2)	(3)	(4)	(5)
TK/PAUD	-	-	-	-
SD	-	-	292	-
SMP	6	3	299	84
SMA	-	-	-	-
SMK	-	-	-	-

Sumber : Dinas Pendidikan Nasional Kabupaten Lebong

**Tabel 4.4 Jumlah Sekolah Menurut Jenjang dan Status Sekolah Pada Sekolah Dalam Naungan Kantor Kementerian Agama Kabupaten Lebong di Kecamatan Lebong Utara, 2016**

(Buah)

Jenjang Pendidikan	Status Sekolah		Jumlah
	Negeri	Swasta	
(1)	(2)	(3)	(4)
TK	-	-	-
MI	1	2	3
MTS	1	0	1
MA	1	0	1

Sumber : Kantor Kementerian Agama Kabupaten Lebong

**Tabel 4.5 Jumlah Murid, Guru dan Rasionya Menurut Jenjang Pendidikan dan Status Sekolah Dalam Naungan Kantor Kementerian Agama Kabupaten Lebong di Kecamatan Lebong Utara, 2016**

(Orang)

Jenjang Pendidikan	Murid		Guru		Rasio	
	Negeri	Swasta	Negeri	Swasta	Negeri	Swasta
(1)	(2)	(3)	(4)	(5)	(6)	(7)
TK	-	-	-	-	-	-
MI	219	220	12	18	18,25	12,22
MTS	324	0	28	0	13,5	0
MA	142	0	23	0	6,17	0

Sumber : Kantor Kementerian Agama Kabupaten Lebong

**Tabel 4.6 Banyaknya Ruang Kelas dan Lulusan di Sekolah dalam Naungan Kantor Kementerian Agama Kabupaten Lebong Menurut Status Sekolah di Kecamatan Lebong Utara, 2016**

Jenjang Pendidikan	Ruang Kelas (ruang)		Lulusan (orang)	
	Negeri	Swasta	Negeri	Swasta
(1)	(2)	(3)	(4)	(5)
TK	-	-	-	-
MI	6	14	28	26
MTS	11	0	82	0
MA	8	0	37	0

Sumber : Kantor Kementerian Agama Kabupaten Lebong

**Tabel 4.7 Banyaknya Fasilitas Kesehatan di Kecamatan Lebong Utara, 2016**

(Buah)

Fasilitas Kesehatan	Jumlah
(1)	(2)
Rumah Sakit Umum	0
Rumah Sakit Swasta	0
Puskesmas	1
Puskesmas Pembantu*)	5
Puskesmas Keliling	0
Poskesdes *)	1
Posyandu	18
Apotek	4

\*) Data merupakan keberadaan fasilitas

Sumber : Dinas Kesehatan Kabupaten Lebong

*Kecamatan Lebong Utara Dalam Angka 2017*



**Tabel 4.8 Banyaknya Tenaga Kesehatan di Kecamatan Lebong Utara, 2014-2016**

(Orang)

Tenaga Kesehatan	Jumlah		
	2014	2015	2016
(1)	(2)	(3)	(4)
Dokter Umum	2	2	0
Dokter Spesialis	0	0	0
Dokter Gigi	0	0	0
Sarjana Keperawatan	2	2	1
Paramedik Perawat	6	6	10
Bidan	5	6	5
Tenaga Kefarmasian	0	2	1
Tenaga Gizi	2	2	2
Sarjana Kesehatan Masyarakat	5	7	6
Sarjana Sanitasi	0	2	1
Tenaga Teknis Medis	0	0	0
Fisioterapis	0	2	0
<b>Jumlah</b>	<b>22</b>	<b>31</b>	<b>26</b>

Sumber : Dinas Kesehatan Kabupaten Lebong

**Tabel 4.9 Jumlah Peserta Jaminan Pemeliharaan Kesehatan Pra Bayar di Kecamatan Lebong Utara, 2014-2015**

(Orang)

Tahun	Jamsostek	Askeskin/ Jamkesmas	Lainnya (Jamkesda)	Jumlah
(1)	(2)	(3)	(4)	(5)
2014	815	4 902	1 337	7 054
2015	0	4 902	1 337	6 239

Sumber : Dinas Kesehatan Kabupaten Lebong

**Tabel 4.10 Jumlah Pasangan Usia Subur(PUS), Akseptor Aktif dan Akseptor Baru di Kecamatan Lebong Utara, 2014-2016**

(Pasangan)

Uraian	Jumlah		
	2014	2015	2016
(1)	(2)	(3)	(4)
Pasangan Usia Subur	2 418	3 164	2 185
Akseptor Aktif	2 362	2 449	1 874
Persentase Terhadap PUS (%)	97,68	77,40	85,77
Akseptor Baru	793	757	954

Sumber : Dinas P3APPKB Kabupaten Lebong

**Tabel 4.11 Jumlah Pasangan Usia Subur (PUS) Peserta Keluarga Berencana Menurut Metode Kontrasepsi di Kecamatan Lebong Utara, 2014-2016**

Metode Kontrasepsi	Jumlah		
	2014	2015	2016
(1)	(2)	(3)	(4)
IUD	236	192	38
PIL	717	801	732
KONDOM	120	497	13
OV	0	0	0
MOW	18	20	0
MOP	6	6	5
SUNTIK	1 004	730	992
IMPLAN	261	203	94
<b>Jumlah/Total</b>	<b>2 362</b>	<b>2 449</b>	<b>1 874</b>

Sumber : Dinas P3APKKB Kabupaten Lebong

**Tabel 4.12 Jumlah Tempat Pelayanan Keluarga Berencana di Kecamatan Lebong Utara, 2016**

(Buah)

Uraian	Jumlah
(1)	(2)
Posyandu	12
Sub PPKB	42
PPKB	12
Klinik	1

Sumber : BPMPP dan KB Kabupaten Lebong

**Tabel 4.13 Jumlah Panti Asuhan, Organisasi Sosial dan Karang Taruna di Kecamatan Lebong Utara, 2016**

(Buah)

Uraian	Jumlah
(1)	(2)
Panti Asuhan	1
Organisasi Sosial	0
Karang Taruna	8

Sumber : Dinsosnakertrans Kabupaten Lebong

**Tabel 4.14 Banyaknya Tenaga BABINSA dan BABINKANTIBMAS di Kecamatan Lebong Utara, 2014-2016**

(Orang)

TAHUN	BABINSA	BABINKANTIBMAS
(1)	(2)	(2)
2014	8	8
2015	8	8
2016	8	8

Sumber : Kantor Kecamatan Lebong Utara

**Tabel 4.15 Jumlah Tempat Ibadah Menurut Desa/Kelurahan di Kecamatan Lebong Utara, 2016**

(Buah)

Desa/Kelurahan	Masjid	Mushola	Lainnya
(1)	(2)	(3)	(4)
Kel. Pasar Muara Aman	2	3	2*
Kel. Kampung Jawa	1	5	0
Desa Kampung Muara Aman	1	2	0
Desa Kampung Dalam	1	0	0
Desa Talang Ulu	1	0	0
Desa Tunggang	1	3	0
Desa Nangai Amen	1	2	0
Desa Gandung	2	1	0
Desa Gandung Baru	1	0	0
Desa Lokasari	1	0	0
Desa Lebong Tambang	1	7	0
Desa Ladang Palembang	1	2	0

\*) lainnya : Gereja kristen 1 unit, dan Gereja Katolik 1 unit

Sumber : Kantor Kecamatan Lebong Utara



**Tabel 4.16 Objek Wisata dan Cagar Budaya di Kecamatan Lebong Utara, 2016**

(Km)	
Uraian	Lokasi
(1)	(2)

Lobang Kacamata  
(Lokasi Tambang Emas)

Desa Lebong Tambang

Keramat Ulu Dues  
(Wisata religi)

Desa Tunggang

Sumber : Kantor Kecamatan Lebong Utara

**Tabel 4.17 Jumlah Kelompok Kesenian di Kecamatan Lebong Utara, 2016**

(Kelompok)	
Uraian	Jumlah
(1)	(2)
Sanggar	4
Musik	0
Orgen Tunggal	7
Lainnya	0

Sumber : Kantor Kecamatan Lebong Utara

---

# BAB V

## PERTANIAN

<http://lebongkab.bps.go.id>

## **BAB V. PERTANIAN**

Pada tahun 2016, tercatat tanaman buah di Kecamatan Lebong Utara terbanyak yakni tanaman manggis dan durian. Selain itu juga terdapat tanaman manga, pisang, rambutan, jambu biji, alpukat, belimbing, nangka, dan papaya.

Kemudian, untuk penggilingan padi (Heler), selama tahun 2016 belum ada penambahan maupun pengurangan yakni masih sebanyak 15 unit tempat penggilingan padi yang tersebar di 7 desa/kelurahan. Terbanyak berada di Kelurahan Kampung Jawa (4 unit).

**Tabel 5.1 Luas Panen dan Produksi Tanaman Buah di Kecamatan Lebong Utara, 2016**

<b>Tanaman Buah</b>	<b><i>Tanaman yang menghasilkan (pohon)</i></b>	<b><i>Produksi (Kwintal)</i></b>
(1)	(2)	(3)
Alpukat	113	4
Belimbing	30	-
Durian	5 298	4 651
Jambu Biji	160	29
Jambu Air	-	-
Jeruk Siam/Kepron	-	-
Mangga	200	18
Manggis	5 768	938
Nangka/Cempedak	130	145
Pepaya	195	78
Pisang	442	269
Rambutan	215	-
Salak	-	-
Sawo	-	-
Sukun	50	-
Petai	-	-
Jengkol	-	-

Sumber : Dinas Pertanian dan Ketahanan Pangan Kabupaten Lebong

**Tabel 5.2 Jumlah Tempat Penggilingan Padi Menurut Desa/Kelurahan di Kecamatan Lebong Utara, 2016**

(Unit)

<b>Desa/Kelurahan</b>	<b>Jumlah</b>
(1)	(2)
Kel. Pasar Muara Aman	1
Kel. Kampung Jawa	4
Desa Kampung Muara Aman	0
Desa Kampung Dalam	0
Desa Talang Ulu	2
Desa Tunggang	3
Desa Nangai Amen	3
Desa Gandung	0
Desa Gandung Baru	1
Desa Lokasari	0
Desa Lebong Tambang	0
Desa Ladang Palembang	1
<b>Jumlah</b>	<b>15</b>

Sumber : Kantor Kecamatan Lebong Utara

---

# **BAB VI**

## **PERINDUSTRIAN, PERTAMBANGAN DAN ENERGI**

<http://lebongkab.bps.go.id>

## **BAB VI. PERINDUSTRIAN, PERTAMBANGAN DAN ENERGI**

### **1. Perindustrian**

Pada tahun 2016, tercatat sebanyak 790 usaha kecil yang tersebar di kecamatan Lebong Utara yang terdiri dari 401 usaha non pertanian, 65 usaha pertanian, dan 324 aneka jasa.

### **2. Pertambangan**

Untuk kegiatan pertambangan, Kecamatan Lebong Utara memiliki potensi pertambangan emas yang sudah ada sejak Pendudukan Belanda di Lebong. Hingga saat ini di Desa Lebong Tambang yang dikenal dengan Lobang Kacamata merupakan kawasan pertambangan yang aktif. Hampir seluruh penduduk di Desa Lebong Tambang menggantungkan hidupnya dari usaha pertambangan baik menambang secara langsung ataupun menjadi pengolah emas dengan menggunakan glundung yang dibangun disekitar rumah.



### **3. Energi**

Dalam pemanfaatan energi, sebagian besar penduduk di Kecamatan Lebong Utara sudah merasakan perkembangan dan pemanfaatan energi listrik yang bersumber dari PLN. Dan untuk kegiatan memasak, sebagian besar penduduk sudah menggunakan gas elpiji sebagai bahan bakar, namun beberapa diantaranya masih tetap menggunakan kayu sebagai bahan bakar.

<http://lebongkab.bps.go.id>

**Tabel 6.1 Jumlah Usaha Mikro Menurut Jenis Usaha di Kecamatan Lebong Utara, 2016**

Jenis Usaha	Jumlah
(1)	(2)
Usaha Non Pertanian	
Usaha Pertanian	
Aneka Jasa	
<b>Jumlah</b>	

Sumber : Dinas Koperasi UKM dan Perindag Kabupaten Lebong

**Tabel 6.2 Jumlah Usaha Kecil Menurut Jenis Usaha di Kecamatan Lebong Utara, 2016**

Jenis Usaha	Jumlah
(1)	(2)
Usaha Non Pertanian	401
Usaha Pertanian	65
Aneka Jasa	324
<b>Jumlah</b>	

Sumber : Dinas Koperasi UKM dan Perindag Kabupaten Lebong

**Tabel 6.3 Bahan Bakar yang Digunakan Sebagian Besar Masyarakat Menurut Desa/Kelurahan di Kecamatan Lebong Utara, 2016**

Desa/kelurahan	LPG	Minyak Tanah	Kayu Bakar	Lainnya (batu bara, arang dll)
(1)	(2)	(3)	(4)	(5)
Kel. Pasar Muara Aman	√	0	0	0
Kel. Kampung Jawa	√	0	0	0
Desa Kampung Muara Aman	√	0	0	0
Desa Kampung Dalam	√	0	0	0
Desa Talang Ulu	√	0	0	0
Desa Tunggang	√	0	0	0
Desa Nangai Amen	√	0	√	0
Desa Gandung	√	0	√	0
Desa Gandung Baru	√	0	0	0
Desa Lokasari	√	0	0	0
Desa Lebong Tambang	√	0	0	0
Desa Ladang Palembang	√	0	√	0

Sumber : Kantor Kecamatan Lebong Utara  
*Kecamatan Lebong Utara Dalam Angka 2017*

---

# **BAB VII**

## **PERDAGANGAN, TRANSPORTASI DAN KOMUNIKASI**

<http://lebongkab.bps.go.id>

## **BAB VII. PERDAGANGAN, TRANSPORTASI DAN KOMUNIKASI**

### **A. PERDAGANGAN**

Sebagai pusat perekonomian di Kabupaten Lebong, Kecamatan Lebong Utara banyak terdapat tempat-tempat usaha baik berupa pasar maupun berupa toko ataupun warung. Jumlah warung/toko/kedai mencapai 1751 unit usaha, restoran/rumah makan 28 usaha, dan satu unit pasar permanen. Untuk kegiatan di pasar permanen ini sudah dilakukan setiap hari.

### **B. TRANSPORTASI**

Sarana transportasi di Kecamatan Lebong Utara sangat mudah diakses. Hal ini dikarenakan lalu lalang kendaraan pasti akan melewati Kecamatan Lebong Utara baik itu moda transportasi dalam kota maupun antar kota. Moda transportasi dalam kota tersedia kendaraan ojek motor, ojek motor gandeng, angkutan mobil trayek dalam kota, angkutan mobil antar kota (travel).

### C. KOMUNIKASI

Di Kecamatan Lebong Utara sudah memiliki jalur telepon PSTN dari PT Telkom. Untuk telepon selular, di beberapa lokasi dalam Kecamatan ini pun tampak beberapa BTS dari beberapa operator selular, yang artinya akses telepon bergerak (selular) sudah sangat mudah.

<http://lebongkab.bps.go.id>

Tabel 7.1 Jumlah Usaha di Kecamatan Lebong Utara, 2016

(unit)

Jenis Usaha	Jumlah
(1)	(2)
Depot Air Minum	8
Depot Kayu	0
Pangkalan Elpiji	1
Jual Beli Hasil Bumi	5
Toko Bangunan	3
Jasa Pemborong	0
<b>Jumlah</b>	<b>17</b>

Sumber : Kantor Kecamatan Lebong Utara



**Tabel 7.2 Keberadaan Sarana Perdagangan Menurut Jenis di Kecamatan Lebong Utara, 2016**

(Unit)

Jenis Sarana	Jumlah Sarana
(1)	(2)
Pasar Permanen	1
Pasar/Pekan	0
Mini Market	0
Warung/Toko/Kedai	1 751
Restoran/Rumah Makan	28

Sumber : Dinas Koperasi UKM dan Perindag Kabupaten Lebong  
*Kecamatan Lebong Utara Dalam Angka 2017* \_\_\_\_\_ 58

---

# **BAB VIII**

## **KEUANGAN**

<http://lebongkab.bps.go.id>

## **BAB VIII. KEUANGAN**

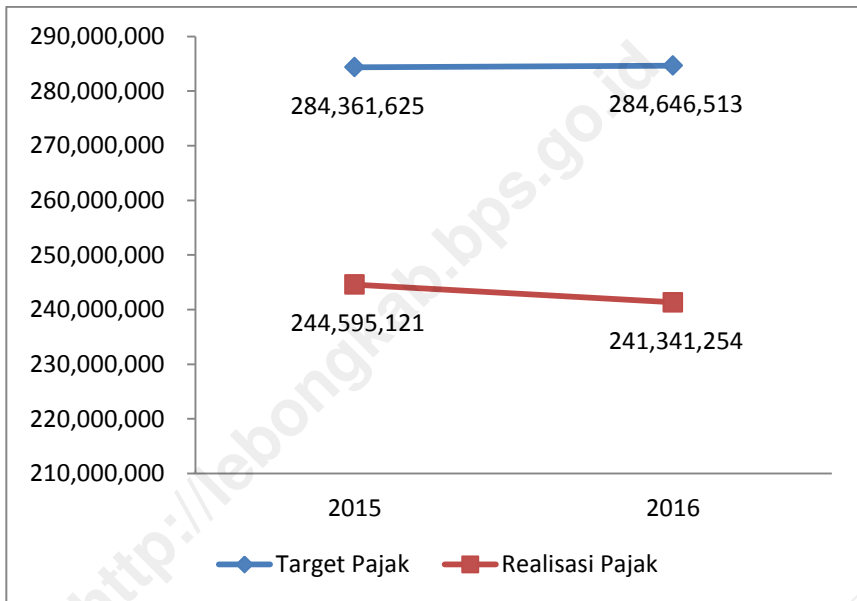
Penerimaan pajak khususnya Pajak Bumi dan Bangunan sebagaimana yang diatur dalam Peraturan Pemerintah Nomor 55 Tahun 2005 tentang Dana Perimbangan, bahwa 64,8 persen dari penerimaan Pajak Bumi dan Bangunan akan kembali ke kabupaten/kota yang bersangkutan. Artinya besar kecilnya penerimaan PBB dari Kabupaten Lebong akan mempengaruhi besar kecilnya dana bagi hasil yang akan dikucurkan ke Kabupaten Lebong.

Sejak tahun 2014, pengelolaan Pajak Bumi dan Bangunan sudah dikembalikan ke daerah dalam hal ini Dinas Pendapatan dan Pengelolaan Keuangan dan Aset Daerah yang sebelumnya masih dikelola oleh Kantor Pelayanan Pajak. Dengan pengelolaan pajak langsung dilaksanakan oleh daerah, diharapkan daerah akan mampu mengelola sendiri target dan realisasi penerimaan pajak tahunan khususnya dari penerimaan Pajak Bumi dan Bangunan.

Pada tahun 2015, jumlah wajib pajak (PBB) di Kecamatan Lebong Utara sebanyak 4.262 wajib pajak. Terbanyak jumlah wajib pajak berada di Kelurahan Kampung Jawa yakni sebanyak 694 wajib pajak dan terendah di Desa Kampung Dalam sebanyak 161 wajib pajak.

Target penerimaan pajak tahun 2015 adalah sebesar Rp. 284.361.625, dengan realisasi penerimaan sebesar Rp. 244.595.121 atau 86,02 %. Realisasi tertinggi sebesar 100% terjadi di desa Kampung Dalam dan Desa Tunggang. Sedangkan realisasi terendah di desa Nangai Amen sebesar 2,32 %.

Gambar 3. Target dan Realisasi Penerimaan Pajak Kecamatan Lebong Utara, 2015 - 2016



**Tabel 8.1 Jumlah Wajib Pajak di Kecamatan Lebong Utara, 2015 - 2016**

<b>TAHUN</b>	<b>Wajib Pajak</b>
(1)	(2)
<b>2015</b>	<b>4 262</b>
<b>2016</b>	<b>4 281</b>

Sumber : Badan Keuangan Daerah Kabupaten Lebong

**Tabel 8.2 Target, dan Realisasi Pajak Bumi dan Bangunan di Kecamatan Lebong Utara, 2015 - 2016**

<b>TAHUN</b>	<b>Target Pajak</b>	<b>Realisasi Pajak</b>
(1)	(2)	(3)
<b>2015</b>	<b>284 361 625</b>	<b>244 595 121</b>
<b>2016</b>	<b>284 646 513</b>	<b>241 341 254</b>

Sumber : Badan Keuangan Daerah

# DATA

## MENCERDASKAN BANGSA

<http://lebongkab.bps.go.id>



**BADAN PUSAT STATISTIK  
KABUPATEN LEBONG**

Jalan Jalur Dua Komplek Perkantoran Tubei - Lebong  
Telp (0738) 2200032

website : <http://lebongkab.bps.go.id>; e-mail : [bps1707@bps.go.id](mailto:bps1707@bps.go.id)