

# KECAMATAN PALU UTARA DALAM ANGKA

# 2020

Katalog : 1102001.7271040

*Palu Utara Subdistricts  
In Figures*



Pelabuhan Taipa



**BADAN PUSAT STATISTIK  
KOTA PALU**  
*BPS-Statistics Of Palu Municipality*

# KECAMATAN PALU UTARA DALAM ANGKA

# 2020

*Palu Utara Subdistricts  
In Figures*



Pelabuhan Taipa

**KECAMATAN PALU UTARA  
DALAM ANGKA 2020**

**ISSN** : 2502-2741  
**No. Publikasi** : 72710.1608  
**No. Katalog** : 1102001.7271040  
**Ukuran Buku** : 14,8 cm x 21 cm  
**Jumlah Halaman** : xv + 115 Halaman

**Naskah :**  
Badan Pusat Statistik Kota Palu

**Gambar Kulit :**  
Badan Pusat Statistik Kota Palu

**Ilustrasi Cover:**  
Taipa Beach

**Diterbitkan oleh :**  
© Badan Pusat Statistik Kota Palu



**Dilarang mengumumkan, mendistribusikan, mengomunikasikan,  
dan/atau menggandakan sebagian atau seluruh isi buku ini untuk  
tujuan komersial tanpa izin tertulis dari Badan Pusat Statistik**

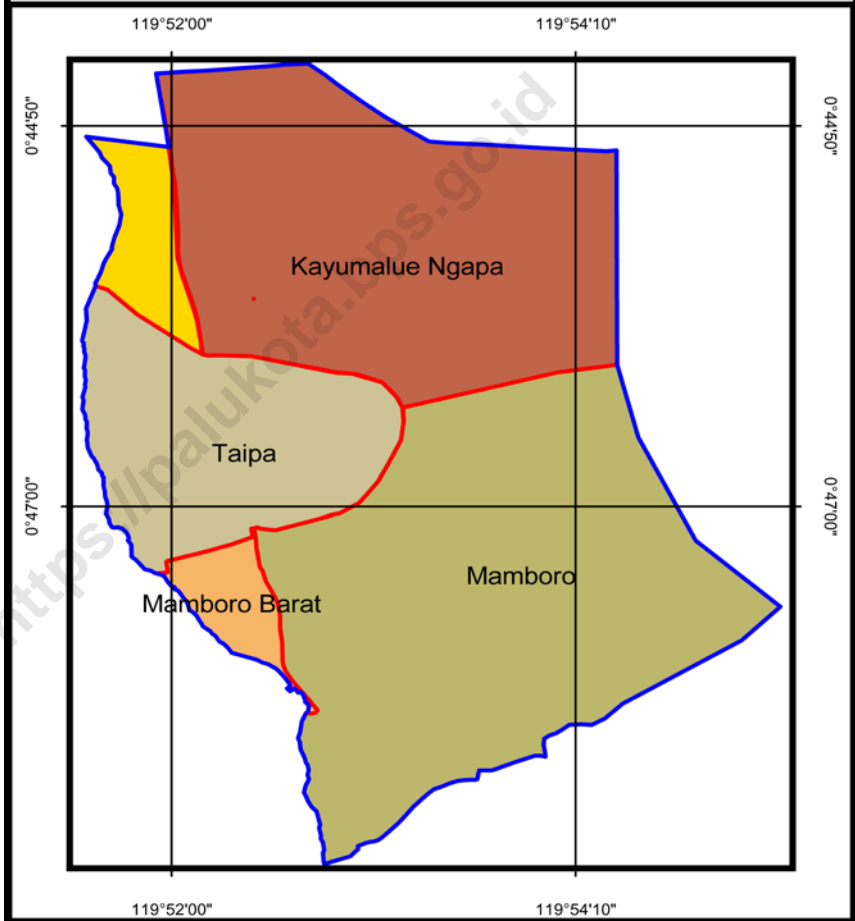
# PETA WILAYAH KECAMATAN PALU UTARA

Peta Tematik  
Kecamatan Palu Utara  
Kota Palu  
Provinsi Sulawesi Tengah

Skala  
0.4 0 0.4 Km



Batas Administrasi  
 Batas Kecamatan  
 Batas Kelurahan





**KEPALA BPS KOTA PALU**



**G.A. Nasser SE, MM**



## KATA PENGANTAR

Kecamatan Palu Utara Dalam Angka Tahun 2020 merupakan publikasi tahunan yang diterbitkan oleh BPS Kota Palu. Buku ini menyajikan statistik dan informasi hasil pengumpulan data sekunder dari berbagai instansi pemerintah di Kecamatan Palu Utara serta hasil pengolahan dari berbagai survei yang telah dilakukan BPS.

Kecamatan Palu Utara Dalam Angka Tahun 2020 menyajikan data-data statistik dalam bentuk tabel dan grafik yang mencakup gambaran keadaan geografi, iklim, pemerintahan, penduduk, sosial dan ekonomi di Kecamatan Palu Utara. Dengan terbitnya publikasi ini, diharapkan dapat memberikan informasi yang sebaik-baiknya kepada kalangan pengguna data sebagai bahan monitoring, evaluasi dan penetapan kebijaksanaan pembangunan maupun sebagai bahan dalam studi-studi selanjutnya.

Meskipun buku ini telah dipersiapkan dengan sebaik-baiknya, namun masih banyak terdapat kekurangan, untuk itu saran dan kritik yang konstruktif dari semua pihak senantiasa kami harapkan guna penyempurnaan pada penerbitan yang akan datang.

Akhir kata, secara khusus kami menyampaikan ucapan terima kasih yang sebesar-besarnya kepada semua pihak yang telah membantu dalam pembuatan publikasi ini. Tanggapan dan saran dari para pengguna sangat diharapkan untuk perbaikan publikasi ini.

*Palu, Juli 2020*

KEPALA BADAN PUSAT STATISTIK  
KOTA PALU

G.A. Nasser SE, MM  
NIP. 196907101994011001





# DAFTAR ISI

Halaman

Peta Wilayah Kecamatan Palu Utara .....	iii
Foto Kepala BPS Kota Palu .....	v
Kata Pengantar .....	vi
Daftar Isi .....	ix
Daftar Tabel .....	x
Penjelasan Umum .....	xv
<b>1 GEOGRAFI dan IKLIM .....</b>	<b>1</b>
1.1 GEOGRAFI .....	5
1.2 IKLIM .....	8
<b>2 PEMERINTAHAN .....</b>	<b>11</b>
<b>3 PENDUDUK .....</b>	<b>24</b>
<b>4 SOSIAL .....</b>	<b>35</b>
4.1 PENDIDIKAN .....	40
4.2 KESEHATAN .....	51
4.3 AGAMA .....	56
4.4 SOSIAL LAINNYA .....	58
<b>5 PERTANIAN .....</b>	<b>59</b>
5.1 TANAMAN PANGAN .....	63
5.2 HORTIKULTURA .....	64
5.3 PETERNAKAN .....	66
5.4 PERIKANAN .....	67
<b>6 INDUSTRI dan ENERGI .....</b>	<b>69</b>
6.1 INDUSTRI .....	73
6.2 ENERGI .....	75
<b>7 PERDAGANGAN .....</b>	<b>78</b>
<b>8 HOTEL dan PARIWISATA .....</b>	<b>84</b>
8.1 Hotel .....	87
8.2 Pariwisata .....	88
<b>9 TRANSPORTASI .....</b>	<b>90</b>
<b>10 KEUANGAN DAERAH dan HARGA .....</b>	<b>96</b>
9.1 KEUANGAN DAERAH .....	99
9.2 HARGA .....	102
<b>11 PERBANDINGAN ANTAR KECAMATAN .....</b>	<b>104</b>

<https://palukota.bps.go.id>

## DAFTAR TABEL

Halaman

<b>1</b>	<b>GEOGRAFI dan IKLIM</b>	<b>1</b>
1.1	Geografi	5
1.1.1	Jarak Antara Ibu Kota Kecamatan dengan Kelurahan di Kecamatan Palu Utara Tahun 2019	5
1.1.2	Bentuk Permukaan Tanah dan Ketinggian dari Permukaan Laut Menurut Kelurahan di Kecamatan Palu Utara Tahun 2019	6
1.1.3	Nama dan Panjang Sungai yang Melintasi Kelurahan di Kecamatan Palu Utara Tahun 2019	7
1.2	Iklim	8
1.2.1	Rata-rata Parameter Cuaca pada Stasiun Meteorologi Mutiara Palu menurut Bulan Tahun 2019	8
<b>2</b>	<b>PEMERINTAHAN</b>	<b>11</b>
2.1	Klasifikasi Kelurahan di Kecamatan Palu Utara 2019	16
2.2	Banyaknya Lingkungan, RW, dan RT di Kecamatan Palu Utara Tahun 2019	17
2.3	Banyaknya Lembaga Masyarakat Kelurahan di Kecamatan Palu Utara Tahun 2019	18
2.4	Banyaknya Personil Linmas di Kecamatan Palu Utara Tahun 2019	19
2.5	Banyaknya Aparatur Sipil Negara Menurut Instansi dan Tingkat Pendidikan di Kecamatan Palu Utara Tahun 2019	20
2.6	Banyaknya Aparatur Sipil Negara dan Tenaga Honorer di Kantor Kelurahan Berdasarkan Tingkat Pendidikan di Kecamatan Palu Utara Tahun 2019	21
2.7	Banyaknya Aparatur Sipil Negara dan Tenaga Honorer di Kantor Kelurahan Berdasarkan Jenis Kelamin di Kecamatan Palu Utara Tahun 2019	22
<b>3</b>	<b>PENDUDUK</b>	<b>24</b>
3.1	Luas Wilayah, Jumlah dan Kepadatan Penduduk di Kecamatan Palu Utara Tahun 2016 - 2019	28
3.2	Jumlah Rumah Tangga, Penduduk dan Rata-rata Penduduk per Rumah Tangga di Kecamatan Palu Utara Tahun 2016 - 2019	29
3.3	Penduduk Menurut Jenis Kelamin dan Seks Rasio di Kecamatan Palu Utara Tahun 2016 - 2019	30
3.4	Jumlah Penduduk Menurut Kelompok Umur dan Jenis Kelamin di Kecamatan Palu Utara Tahun 2016 - 2019	31
3.5	Penduduk Menurut Kewarganegaraan dan Jenis Kelamin di Kecamatan Palu Utara Tahun 2016 - 2019	32
3.6	Jumlah Kelahiran dan Kematian di Kecamatan Palu Utara	33

	Tahun 2016 - 2019	
<b>4</b>	<b>SOSIAL</b>	<b>35</b>
4.1	Pendidikan	40
4.1.1	Banyaknya Sekolah Menurut Tingkat Pendidikan di Kecamatan Palu Utara Tahun 2019	40
4.1.2	Banyaknya Sekolah Menurut Tingkat Pendidikan dan Status Sekolah di Kecamatan Palu Utara Tahun 2019	41
4.1.3	Banyaknya Guru Menurut Tingkat Pendidikan dan Status Sekolah di Kecamatan Utara Tahun 2019	42
4.1.4	Banyaknya Murid Menurut Tingkat Pendidikan dan Status Sekolah di Kecamatan Palu Utara Tahun 2019	43
4.1.5	Banyaknya Madrasah, Guru dan Murid Menurut Tingkat Pendidikan dan Status Madrasah di Kecamatan Palu Utara Tahun 2019	44
4.1.6	Banyaknya Sekolah, Guru, Murid SD dan Rasio Murid Terhadap Guru di Kecamatan Palu Utara Tahun 2019	45
4.1.7	Banyaknya Sekolah, Guru, Murid SMP dan Rasio Murid Terhadap Guru di Kecamatan Palu Utara Tahun 2019	46
4.1.8	Banyaknya Sekolah, Guru, Murid SLTA/SMK dan Rasio Murid Terhadap Guru di Kecamatan Palu Utara Tahun 2019	47
4.1.9	Banyaknya Universitas, Dosen, Mahasiswa dan Rasio Mahasiswa Terhadap Dosen di Kecamatan Palu Utara Tahun 2019	48
4.1.10	Banyaknya Sekolah, Guru, Murid MI dan Rasio Murid Terhadap Guru di Kecamatan Palu Utara Tahun 2019	49
4.1.11	Banyaknya Sekolah, Guru, Murid MTs dan Rasio Murid Terhadap Guru di Kecamatan Palu Utara Tahun 2019	50
4.2	Kesehatan	51
4.2.1	Banyaknya Fasilitas Kesehatan di Kecamatan Palu Utara Tahun 2019	51
4.2.2	Banyaknya Tenaga Kesehatan dan Dukun Bayi di Kecamatan Palu Utara Tahun 2019	52
4.2.3	Banyaknya PUS Peserta Keluarga Berencana di Kecamatan Palu Utara Tahun 2019	53
4.2.4	Banyaknya Peserta Keluarga Berencana Menurut Metode Kontrasepsi yang Digunakan di Kecamatan Palu Utara Tahun 2019	54
4.3	Agama	56
4.3.1	Banyaknya Tempat Ibadah di Kecamatan Palu Utara Tahun 2019	56
4.3.2	Jumlah peristiwa Nikah dan Cerai di Kecamatan Kecamatan Palu Utara Tahun 2019	57
4.4	Sosial lainnya	58
4.4.1	Banyaknya Anak Asuh menurut Pemilikan Panti Asuhan di	58

	Kecamatan Palu Utara Tahun 2019	
<b>5</b>	<b>PERTANIAN</b>	<b>60</b>
5.1	Tanaman Pangan	63
	Luas Panen dan Luas Tanam Tanaman Bahan Makanan di Kecamatan Palu Utara Tahun 2019	63
5.2	Hortikultura	64
5.2.1	Jumlah Pohon dan Produksi Tanaman Buah-buahan di Kecamatan Palu Utara Tahun 2019	64
5.2.2	Luas Panen dan Produksi Tanaman Sayur-sayuran di Kecamatan Palu Utara Tahun 2019	65
5.3	Peternakan	66
5.3.1	Banyaknya Ternak Besar, Ternak Kecil, dan Unggas di Kecamatan Palu Utara Tahun 2019	66
5.4	Perikanan	67
5.4.1	Banyaknya Kapal Penangkap Ikan di Kecamatan Palu Utara Tahun 2019	67
<b>6</b>	<b>INDUSTRI DAN ENERGI</b>	<b>69</b>
6.1	Industri	73
6.1.1	Banyaknya Usaha Industri di Kecamatan Palu Utara Tahun 2014 - 2019	73
6.1.2	Banyaknya Usaha Perbengkelan dan Service di Kecamatan Palu Utara Tahun 2019	74
6.2	Energi	75
6.2.1	Persentase Pelanggan Listrik PLN dan Non PLN di Kecamatan Palu Utara Tahun 2019	75
6.2.2	Banyaknya Pelanggan Air PDAM di Kecamatan Palu Utara Tahun 2019	76
<b>7</b>	<b>PERDAGANGAN</b>	<b>78</b>
7.1	Banyaknya Sarana Pemasaran di Kecamatan Palu Utara Tahun 2019	81
7.2	Banyaknya Toko, Kios dan Warung di Kecamatan Palu Utara Tahun 2019	82
<b>8</b>	<b>HOTEL DAN PARIWISATA</b>	<b>84</b>
8.1	Hotel	87
8.1.1	Banyak Hotel dan Penginapan di Kecamatan Palu Utara Tahun 2019	87
8.2	Pariwisata	88
<b>9</b>	<b>TRANSPORTASI</b>	<b>90</b>
9.1	Banyak dan Panjang Jembatan Menurut Jenisnya di Kecamatan Palu Utara Tahun 2014 - 2019	93

9.2	Banyak Pelabuhan Laut di Kecamatan Palu Utara Tahun 2019	94
<b>10</b>	<b>KEUANGAN DAN HARGA-HARGA</b>	96
10.1	Keuangan	99
10.1.1	Realisasi Penerimaan Rutin dan Pembangunan di Kecamatan Palu Utara Tahun 2019 (Juta Rp)	99
10.1.2	Realisasi Penerimaan Pajak Bumi dan Bangunan di Kecamatan Palu Utara Tahun 2019	100
10.1.3	Jumlah Wajib Pajak Bumi dan Bangunan di Kecamatan Palu Utara Tahun 2019	101
10.2	Harga	102
10.2.1	Rata-rata Harga Beberapa Komoditi Penting di Kecamatan Palu Utara Tahun 2016 – 2019 (Rp/Kg)	102
<b>11</b>	<b>PERBANDINGAN ANTAR KECAMATAN</b>	104
11.1	Perbandingan Wilayah dan Kependudukan Antar Kecamatan di Kota Palu 2019	106
11.2	Perbandingan Fasilitas Pendidikan Antar Kecamatan di Kota Palu 2019	107
11.3	Perbandingan Fasilitas Kesehatan Antar Kecamatan di Kota Palu 2019	108



## PENJELASAN UMUM

Tanda-tanda, satuan-satuan dan singkatan yang digunakan dalam publikasi adalah sebagai berikut :

### 1. TANDA – TANDA

Data belum tersedia .....	:	...	Angka sementara .....	:	*)
Data tidak tersedia .....	:	-	Angka sangat sementara	:	**)
Data dapat diabaikan .....	:	0	Angka perbaikan .....	:	r)
Tanda Desimal .....	:	.	Angka perkiraan .....	:	e)

### 2. SATUAN

Bag (untuk darah) .....	:	250 cc
bal .....	:	1250 m <sup>3</sup> = 180 kg
barrel .....	:	158,99 liter = 1/6,2898 m <sup>3</sup>
bata (untuk garam) .....	:	500 gram
batang (untuk sabun) .....	:	400 gram
botol .....	:	700 cc
kilometer (km) .....	:	1000 meter (m)
knots .....	:	1,8 km/jam
kwintal (kw) .....	:	100 kg
liter (untuk beras) .....	:	0,80 kg
long ton .....	:	1016,50 kg
lusin .....	:	12
metercubic feet (mcl) .....	:	1/35,3 m <sup>3</sup>
metric ton (m.ton) .....	:	0,98421 long ton = 1000 kg
once (oz) .....	:	28,31 gram
pound (lb) .....	:	0,454 kg
sak (untuk semen) .....	:	40 kg atau 50 kg
ton .....	:	1000 kg

Satuan lain : buah, bungkus, butir, helai/lembar, kaleng, pulsa, ton kilometer (ton-km), jam, menit, persen (%)

### 3. SINGKATAN

B.R.T.	:	Bruto Registered Ton.
C.I.F.	:	( <i>Cost, insurance and freight</i> ) = Harga impor sampai ke pelabuhan.
D.W.T.	:	( <i>Dead Weights Ton</i> ) = Bobot mati.
F.O.B.	:	( <i>Free on board</i> ) = Harga ekspor sampai kepelabuhan muat.
GDRP	:	<i>Gross Domestic Regional Product</i> (PDRB = Produk Domestik Regional Bruto)
M.T.O.W.	:	( <i>Maximum Take Off Weights</i> ) = Kemampuan berat maksimum suatu pesawat untuk dapat terbang.





# Geografi & Iklim

---

1

*Geography and Climate*



**Curah Hujan**

*Rainfall*

48,6 mm



**Rata-Rata Suhu**

*Average of Temperature*

33,3°C



**Kecepatan Angin**

*Wind Velocity*

4,5 Knot



## PENJELASAN TEKNIS

1. **Data Curah Hujan (mm)** adalah ketinggian air hujan yang terkumpul dalam penakar hujan pada tempat yang datar, tidak menyerap, tidak meresap dan tidak mengalir. Unsur hujan 1 (satu) milimeter artinya dalam luasan satu meter persegi pada tempat yang datar tertampung air hujan setinggi satu milimeter atau tertampung air hujan sebanyak satu liter.
2. **Suhu udara** adalah ukuran energi kinetik rata-rata dari pergerakan molekul-molekul. Suhu suatu benda ialah keadaan yang menentukan kemampuan benda tersebut, untuk memindahkan (transfer) panas ke benda-benda lain atau menerima panas dari benda-benda lain tersebut. Dalam sistem dua benda, benda yang kehilangan panas dikatakan benda yang bersuhu lebih tinggi.
3. **Lama penyinaran matahari** merupakan salah satu dari beberapa unsur klimatologi dan didefinisikan sebagai kekuatan matahari yang melebihi 120 W/m<sup>2</sup>.
4. **Kelembaban udara/legas** udara adalah jumlah kandungan uap air yang ada dalam udara. Kandungan uap air di udara berubah-ubah bergantung pada suhu. Makin tinggi suhu, makin banyak kandungan uap airnya. Alat pengukur kelembapan udara adalah higrometer. Kelembapan udara ada 2 jenis sebagai berikut:
  - Kelembapan mutlak (absolut) yaitu bilangan yang menunjukkan jumlah uap air dalam satuan gram pada satu meter kubik udara.
  - Kelembapan relatif (nisbi), yaitu angka dalam persen yang menunjukkan perbandingan antara banyaknya uap air yang benar-benar dikandung udara pada suhu tertentu dan jumlah uap air maksimum yang dapat dikandung udara.

## ULASAN

### Geografi

Kecamatan Palu Utara terletak pada belahan Utara Kota Palu dengan batas-batas wilayah sebagai berikut:

Sebelah Utara	:	Berbatasan dengan Kec. Tawaeli
Sebelah Timur	:	Berbatasan dengan Kab. Donggala
Sebelah Selatan	:	Berbatasan dengan Kec. Mantikulore
Sebelah Barat	:	Berbatasan dengan Laut Sulawesi

Luas daratan Kecamatan Palu Utara yaitu 29,94 km<sup>2</sup> terdiri dari 5 Kelurahan yang memanjang dari Selatan ke Utara dengan luas masing-masing kelurahan yaitu Mamboro 12,12 km<sup>2</sup>, Taipa 1,95 km<sup>2</sup>, Kayumalue Pajeko 2,39 km<sup>2</sup>, Kayumalue Ngapa 7,43 km<sup>2</sup>, dan Mamboro Barat 6,05 km<sup>2</sup>. Semua dapat dilalui kendaraan roda empat dan roda dua.

Jenis tanah di Kecamatan Palu Utara termasuk lempung berpasir, dengan ketinggian dari permukaan air laut 7-27 m.

### Iklim

Data curah hujan bulanan dalam jangka waktu 1 tahun terakhir dapat dilihat pada Tabel 1.2.1, dimana terlihat curah hujan bervariasi antar bulan, curah hujan tertinggi terjadi pada bulan Juni yang mencapai 166 mm. Sementara itu curah hujan terendah terjadi pada bulan Desember dengan 25 mm.

Suhu udara rata-rata sebesar 27,50 °C. Suhu udara tertinggi terjadi pada bulan Desember yaitu 28,3°C dengan tekanan udara sebesar 1011,0 mb dan kelembaban udara sebesar 74,9 persen. Suhu udara terendah terjadi pada bulan Juni yaitu sebesar 26,7°C dengan tekanan udara sebesar 978,1 mb dan kelembaban udara sebesar 78,4 persen.

Penyinaran matahari tertinggi terjadi pada bulan Oktober sebesar 67 persen dengan kecepatan angin sebesar 5 knots dan arah angin barat laut. Sedangkan penyinaran terendah terjadi pada bulan Februari sebesar 49 persen dengan kecepatan angin sebesar 5 knots dan arah angin utara.

## 1.1 GEOGRAFI

**Tabel 1.1.1** Jarak Antara Ibu Kota Kecamatan dengan Kelurahan di Kecamatan Palu Utara Tahun 2019

Ibu Kota Kecamatan		Kelurahan	Jarak (Km)	Alat Transportasi
(1)		(2)	(3)	(4)
Mamboro Barat	01	Mamboro	0.6	Mobil/Motor
	02	Taipa	3	Mobil/Motor
	03	Kayumalue Pajeko	4	Mobil/Motor
	04	Kayumaue Ngapa	5	Mobil/Motor
	05	Mamboro Barat	0.3	Mobil/Motor

Sumber: Kantor Kecamatan Palu Utara

**Tabel 1.1.2 Bentuk Permukaan Tanah dan Ketinggian dari Permukaan Laut Menurut Kelurahan di Kecamatan Palu Utara Tahun 2019**

Kelurahan	Bentuk Permukaan Tanah			Ketinggian dari Permukaan Laut (m)
	Dataran (%)	Perbukitan (%)	Pegunungan (%)	
(1)	(2)	(3)	(4)	(5)
01 Mamboro	100	-	-	25
02 Taipa	100	-	-	16
03 Kayumalue Pajeko	100	-	-	11
04 Kayumalue Ngapa	95	5	-	32
05 Mamboro Barat	100	-	-	22

Sumber: Kantor Kelurahan

**Tabel 1.1.3 Nama dan Panjang Sungai yang Melintasi Kelurahan di Kecamatan Palu Utara Tahun 2019**

	Kelurahan	Nama Sungai	Panjang (Km)
	(1)	(2)	(3)
01	Mamboro	-	-
02	Taipa	Sungai Taipa	30
03	Kayumalue Pajeko	Sungai Pajeko	9
04	Kayumalue Ngapa	-	-
05	Mamboro Barat	-	-

Sumber : Kantor Kelurahan Masing-masing



## 1.2 IKLIM

**Tabel 1.2.1 Rata-rata Parameter Cuaca pada Stasiun Meteorologi Mutiara Palu menurut Bulan Tahun 2019**

	Bulan	Suhu Udara (°C)	Tekanan Udara (mb)	Kelembaban Udara (%)
	(1)	(2)	(3)	(4)
01	Januari	27.8	1009.5	75.0
02	Februari	27.5	1011.3	78.3
03	Maret	27.6	1010.8	76.4
04	April	28.1	1010.6	76.4
05	Mei	28.4	1010.7	77.8
06	Juni	27.4	1010.8	80.5
07	Juli	27.6	1011.0	78.9
08	Agustus	27.7	1011.7	76.3
09	September	27.9	1011.6	74.4
10	Oktober	28.6	1011.5	75.7
11	November	28.5	1011.4	74.9
12	Desember	28.7	1010.7	72.7
Rata-rata	<b>2019</b>	<b>27.9</b>	<b>1010.9</b>	<b>76.4</b>
	2018	27.9	1010.9	76.4
	2017	27.5	1008.2	75.3
	2016	28.3	1011.4	72.5

Sumber : Stasiun Meteorologi Mutiara Palu

Lanjutan Tabel 1.2.1

	Bulan	Penyinaran Matahari (%)	Curah Hujan (mm)	Kecepatan Angin (knots)	Arah Angin Terbanyak
	(1)	(5)	(6)	(7)	(8)
01	Januari	47	10	5	Utara
02	Februari	50	21	5	Utara
03	Maret	60	53	5	Utara
04	April	64	20	5	Utara
05	Mei	69	47	4	Barat Laut
06	Juni	59	74	4	Barat Laut
07	Juli	76	94	4	Barat Laut
08	Agustus	76	81	4	Utara
09	September	80	81	5	Utara
10	Oktober	74	57	5	Utara
11	November	68	36	4	Utara
12	Desember	47	9	4	Utara
	Rata-rata				
	2019	64,17	48,58	4,50	Utara
	2018	64,17	48,58	4,50	Utara
	2017	59,08	71,83	4,50	Barat Laut
	2016	67,49	54,84	4,59	Barat Laut

Sumber: Stasiun Meteorologi Mutiara Palu



# PEMERINTAHAN

*Government*

2

Rukun Warga  
*Tenets of The Citizens* **20**

Rukun Tetangga  
*Tenets of Neighbors* **77**



**Jumlah ASN**  
*The Number Of*

ASN

**31**



**PENJELASAN TEKNIS**

1. Berdasarkan Undang-Undang Republik Indonesia no. 43 tahun 1999 Tentang Pokok-Pokok Kepegawaian, yang dimaksud Pegawai Negeri adalah setiap warga negara Republik Indonesia yang telah memenuhi syarat yang ditentukan, diangkat oleh pejabat yang berwenang dan disertai tugas dalam suatu jabatan negeri, atau disertai tugas negara lainnya, dan digaji berdasarkan peraturan perundang-undangan yang berlaku.
2. Menurut PP No. 19 Tahun 2008 Kecamatan adalah pembagian wilayah administratif di Indonesia di bawah kabupaten atau kota. Kecamatan terdiri atas desa-desa atau kelurahan-kelurahan. Kecamatan atau sebutan lain adalah wilayah kerja camat sebagai perangkat daerah kabupaten/kota.
3. Menurut UU no. 5 Tahun 2015 poin 4, Aparatur Sipil Negara (ASN) adalah profesi bagi pegawai negeri sipil dan pegawai pemerintah dengan perjanjian kerja yang bekerja pada instansi pemerintah, diangkat oleh pejabat pembina kepegawaian, disertai tugas dalam suatu jabatan pemerintah serta digaji berdasarkan peraturan perundang-undangan.
4. Pegawai Negeri Sipil adalah warga negara Indonesia yang memenuhi syarat tertentu, diangkat sebagai pegawai ASN secara tetap oleh pejabat pembina kepegawaian untuk menduduki jabatan pemerintahan, memiliki nomor induk pegawai secara nasional.

### ULASAN

Kecamatan Palu Utara secara administrasi terdiri dari 5 Kelurahan, dipimpin oleh seorang camat sebagai koordinator pemerintahan.

Berdasarkan tingkat perkembangan LKMD maka kelurahan-kelurahan diklasifikasikan menjadi :

- Swadaya (Kategori I)
- Swakarya (Kategori II)
- Swasembada (Kategori III)

Dari klasifikasi tersebut, seluruh kelurahan di Kecamatan Palu Utara masuk ke dalam kategori swadaya seperti pada Tabel 2.1.

Untuk kelengkapan organisasi pemerintahan, pada masing-masing kelurahan di Kecamatan Palu Utara telah terbentuk RW dan RT sebagaimana yang disajikan pada Tabel 2.2, sedangkan untuk banyaknya lembaga pemerintahan kelurahan disajikan pada Tabel 2.3.

Kecamatan Palu Utara memiliki sebanyak 20 RW dengan 77 RT. Keadaan ini mengalami perubahan sejak tahun 2016 dengan adanya Pemekaran Kecamatan dan hingga tahun 2017 jumlah RW dan RT tersebut masih tetap sama. Adapun Kelurahan yang memiliki RW dan RT terbanyak adalah Kelurahan Mamboro yaitu 5 RW dengan 21 RT karena Kelurahan Mamboro merupakan kelurahan dengan jumlah penduduk terbanyak di Kecamatan Palu Utara. Kemudian disusul oleh Kelurahan Taipa dengan jumlah 5 RW dan 18 RT. Sedangkan kelurahan dengan jumlah RW paling sedikit adalah Kelurahan Kayumalue Pajeko yaitu 3 RW dengan 9 RT.

Pada Tabel 2.3 di bawah ini dapat dilihat bahwa di tiap-tiap kelurahan di Kecamatan Palu Utara terdapat masing-masing satu LPM dan satu PKK. Keadaan ini pun tidak mengalami perubahan sejak Tahun 2013.

Untuk mendukung keamanan di Kecamatan Palu Utara maka pada tiap-tiap kelurahan terdapat 2 tenaga Linmas.

Jumlah aparatur sipil negara di kantor Kecamatan Palu Utara sebanyak 18 orang. Berdasarkan tingkat pendidikan untuk lulusan SMU sebanyak 6 orang, D1 dan D2 tidak ada, D3 sebanyak 3 orang, S1 sebanyak 6 orang, dan S2 sebanyak 3 orang. Untuk pegawai puskesmas sebanyak 25 orang.

**Tabel 2.1**                    **Klasifikasi Kelurahan di Kecamatan Palu Utara 2019**

	Kelurahan	Swadaya	Swakarya	Swasembada
	(1)	(2)	(3)	(4)
01	Mamboro	-	-	1
02	Taipa	-	-	1
03	Kayumalue Pajeko	-	-	1
04	Kayumalue Ngapa	-	-	1
05	Mamboro Barat	-	-	1
	Jumlah	-	-	5

Sumber: Kantor Kelurahan



PEMERINTAHAN

**Tabel 2.2** Banyaknya Lingkungan, RW, dan RT di Kecamatan Palu Utara Tahun 2019

	Kelurahan	RW	RT
	(1)	(2)	(3)
01	Mamboro	5	21
02	Taipa	5	18
03	Kayumalue Pajeko	3	9
04	Kayumalue Ngapa	4	14
05	Mamboro Barat	3	15
	Jumlah		
	2019	20	77
	2018	20	79
	2017	20	79

Sumber : Kantor Kelurahan

**Tabel 2.3                    Banyaknya Lembaga Masyarakat Kelurahan di Kecamatan Palu Utara Tahun 2019**

	Kelurahan	LPM	PKK
	(1)	(2)	(2)
01	Mamboro	1	1
02	Taipa	1	1
03	Kayumalue Pajeko	1	1
04	Kayumalue Ngapa	1	1
05	Mamboro Barat	1	1
Jumlah	2019	5	5
	2018	5	5
	2017	5	5

Sumber : Kantor Kelurahan

**Tabel 2.4                    Banyaknya Personil Linmas di Kecamatan Palu Utara Tahun 2019**

	Kelurahan	Hansip	Kamra	Wanra	Jumlah
	(1)			(2)	(2)
01	Mamboro	2	-	-	2
02	Taipa	2	-	-	2
03	Kayumalue Pajeko	2	-	-	2
04	Kayumalue Ngapa	2	-	-	2
05	Mamboro Barat	2	-	-	2
Jumlah	2019	10	-	-	10
	2018	10	-	-	10
	2017	10	-	-	10

Sumber : Kantor Kecamatan

**Tabel 2.5** Banyaknya Aparatur Sipil Negara Menurut Instansi dan Tingkat Pendidikan di Kecamatan Palu Utara Tahun 2019

Instansi	Tingkat Pendidikan					
	SMA	D.1	D.II	D.III	S.1	S.2
(1)	(2)	(3)	(4)	(5)	(6)	(7)
1 Kantor Kecamatan	6	-	-	3	7	3
2 Depdiknas	-	-	-	-	-	-
3 Puskesmas	1	-	-	36	4	2
4 BKKBN	-	-	-	-	1	-
5 BPP	1	-	-	-	5	-
Jumlah 2019	8	-	-	39	17	5

Sumber : Kantor Kecamatan Palu Utara dan Puskesmas Palu Utara

PEMERINTAHAN

**Tabel 2.6 Banyaknya Aparatur Sipil Negara Di Kantor Kelurahan Berdasarkan Tingkat Pendidikan di Kecamatan Palu Utara Tahun 2019**

	Instansi	Tingkat Pendidikan					
		SMA	D.II	D.III	S.1	S.2	
	(1)	(2)	(3)	(4)	(5)	(6)	
1	Mamboro	2	-	-	5	1	
2	Taipa	1	-	1	3	2	
3	Kayumalue Pajeko	2	-	-	6	-	
4	Kayumalue Ngapa	2	-	-	3	-	
5	Mamboro Barat	4	-	-	5	-	
	Jumlah	2019	11	-	1	22	3

Sumber Data : Kantor Kelurahan

**Tabel 2.7** Banyaknya Aparatur Sipil Negara Di Kantor Kelurahan Berdasarkan Jenis Kelamin di Kecamatan Palu Utara Tahun 2019

	Instansi	Jenis Kelamin	
		Laki-laki	Perempuan
	(1)	(2)	(6)
1	Mamboro	5	3
2	Taipa	4	3
3	Kayumalue Pajeko	5	3
4	Kayumalue Ngapa	2	3
5	Mamboro Barat	4	5
	Jumlah	20	11

Sumber: Kantor Kelurahan

PEMERINTAHAN

<https://palukota.bps.go.id>

# PENDUDUK

*Population*

3



JUMLAH RUMAH TANGGA  
*The Number of Household*

4.856



SEKS RATIO

100



JUMLAH PENDUDUK  
*The Number of Population*

23.901





## PENJELASAN TEKNIS

1. Sumber utama data kependudukan adalah sensus penduduk yang dilaksanakan setiap sepuluh tahun sekali. Sensus penduduk telah dilaksanakan sebanyak enam kali sejak Indonesia merdeka, yaitu tahun 1961, 1971, 1980, 1990, 2000, dan 2010. Di dalam sensus penduduk, pencacahan dilakukan terhadap seluruh penduduk yang berdomisili di wilayah teritorial Indonesia termasuk warga negara asing kecuali anggota korps diplomatik negara sahabat beserta keluarganya.  
Metode pengumpulan data dalam sensus dilakukan dengan wawancara antara petugas sensus dengan responden dan juga melalui *e-census*. Pencatatan penduduk menggunakan konsep usual residence, yaitu konsep di mana penduduk biasa bertempat tinggal. Bagi penduduk yang bertempat tinggal tetap dicacah di mana mereka biasa tinggal, sedangkan untuk penduduk yang tidak bertempat tinggal tetap dicacah di tempat di mana mereka ditemukan petugas sensus pada malam 'Hari Sensus'. Termasuk penduduk yang tidak bertempat tinggal tetap adalah tuna wisma, awak kapal berbendera Indonesia, penghuni perahu/rumah apung, masyarakat terpencil/terasing, dan pengungsi. Bagi mereka yang mempunyai tempat tinggal tetap dan sedang bepergian ke luar wilayah lebih dari enam bulan, tidak dicacah di tempat tinggalnya, tetapi dicacah di tempat tujuannya. Untuk tahun yang tidak dilaksanakan sensus penduduk, data kependudukan diperoleh dari hasil proyeksi penduduk. Proyeksi penduduk merupakan suatu perhitungan ilmiah yang didasarkan pada asumsi dari komponen-komponen perubahan penduduk, yaitu kelahiran, kematian, dan migrasi. Proyeksi penduduk Indonesia 2010–2035 menggunakan data dasar penduduk hasil SP2010.
2. **Kepadatan penduduk** adalah rasio banyaknya penduduk per kilometer persegi.
3. **Rasio jenis kelamin** adalah perbandingan antara penduduk laki-laki dan penduduk perempuan pada suatu wilayah dan waktu tertentu. Biasanya dinyatakan dengan banyaknya penduduk laki-laki untuk 100 penduduk perempuan.
4. **Rumah tangga** adalah seseorang atau sekelompok orang yang mendiami sebagian atau seluruh bangunan fisik/sensus dan biasanya tinggal bersama serta pengelolaan makan dari satu dapur. Yang dimaksud makan dari satu dapur adalah jika pengurusan kebutuhan sehari-harinya dikelola bersama-sama menjadi satu.
5. **Rata-rata anggota rumah tangga** adalah angka yang menunjukkan rata-rata jumlah anggota rumah tangga per rumah tangga.

### ULASAN

Penduduk di Kecamatan Palu Utara pada Tahun 2018 sebesar 23.901 jiwa. Dengan luas wilayah 29,94 Km<sup>2</sup>, maka kepadatan penduduk di daerah ini sebesar 798 orang/Km<sup>2</sup>. Jika dibandingkan dengan kecamatan lainnya di Kota Palu, jumlah penduduk Kecamatan Palu Utara menempati urutan ke tujuh. Kepadatan penduduk per kelurahan bervariasi seperti ditunjukkan oleh Tabel 3.1.

Rasio Jenis kelamin di Kecamatan Palu Utara sebesar 100, menunjukkan bahwa diantara 100 orang laki-laki terdapat 100 orang perempuan yang berarti pula bahwa di wilayah Kecamatan Palu Utara jumlah penduduk laki laki sama dengan jumlah penduduk perempuan.

Secara rinci keadaan penduduk di wilayah Kecamatan Palu Utara disajikan pada Tabel 3.1 sampai dengan Tabel 3.3, sedangkan keadaan penduduk menurut usia kerja disajikan pada tabel 3.4.

Dari tabel 3.1 dapat terlihat bahwa kelurahan yang paling padat penduduknya adalah Kelurahan Taipa dengan 3.146 orang/Km<sup>2</sup>. Kelurahan yang paling sedikit kepadatan penduduknya adalah Kelurahan Kayumalue Ngapa dengan 557 orang /Km<sup>2</sup>.

Jika dilihat berdasarkan jumlah rumah tangga, maka Kelurahan Mamboro merupakan kelurahan dengan jumlah rumah tangga terbanyak, yaitu sebanyak 1.630 rumah tangga dengan rata-rata penduduk per rumah tangga adalah 5 orang. Sedangkan Kelurahan Kayumalue Pajeko merupakan kelurahan dengan jumlah rumah tangga paling sedikit yaitu 610 rumah tangga dengan rata-rata penduduk per rumah adalah 5 orang. Bila ditotal seluruh kecamatan, rata-rata kepadatan penduduk Kecamatan Palu Utara adalah 5 Orang per rumah tangga. Keterangan lebih lanjut dapat dilihat pada tabel 3.2.

Dari tabel 3.3 dapat disimpulkan bahwa perbandingan antara penduduk laki-laki dan perempuan di Kelurahan Mamboro dengan seks rasio sebesar 98, yang berarti diantara 98 penduduk laki-laki terdapat 100 penduduk perempuan. Yang berarti pula bahwa penduduk laki-laki lebih sedikit daripada penduduk perempuan. Sebaliknya, di Kelurahan Kayumalue Ngapa, diantara 105 penduduk laki-laki terdapat 100 penduduk perempuan, dapat diartikan bahwa penduduk laki-laki lebih banyak daripada penduduk perempuan.

Jika dilihat berdasarkan kelompok umur, sebagian besar penduduk Kecamatan Palu Utara adalah berada pada kelompok umur produktif yang terkonsentrasi pada kelompok umur 15 - 24 tahun yaitu sebesar 23,40% dengan jumlah yang lebih banyak adalah penduduk perempuan.

Tingkat fertilitas dan mortalitas penduduk Kecamatan Palu Utara dapat dilihat pada Tabel 3.6. Dari tabel tersebut dapat kita lihat bahwa jumlah kelahiran di Kecamatan Palu Utara pada tahun 2019 adalah sebesar 418 kelahiran (51,43% diantaranya berjenis kelamin laki-laki dan 48,56% berjenis kelamin perempuan). Jumlah kematian di Kecamatan Palu Utara adalah sebesar 23 kematian dimana 52,17% merupakan penduduk laki-laki dan 47,83% merupakan penduduk perempuan.

Tingkat kelahiran tertinggi terdapat di Kelurahan Mamboro yaitu sebanyak 64 kelahiran (15,31% dari total kelahiran di Kecamatan Palu Utara), kemudian disusul oleh Kelurahan Taipa sebanyak 49 kelahiran (11,72% dari total kelahiran di Kecamatan Palu Utara). Sedangkan tingkat kelahiran terkecil terdapat di Kelurahan Mamboro Barat yaitu sebanyak 31 kelahiran (7,42% dari total kelahiran di Kecamatan Palu Utara).

Sedikit berbeda dengan tingkat fertilitas, tingkat kematian (mortalitas) tertinggi yaitu di Kelurahan Taipa sebesar 23 kematian (39,66% dari total kematian di Kecamatan Palu Utara).

## PENDUDUK

**Tabel 3.1 Luas Wilayah, Jumlah dan Kepadatan Penduduk di Kecamatan Palu Utara Tahun 2016 - 2019**

	Kelurahan	Luas (Km <sup>2</sup> )	Jumlah Penduduk	Kepadatan Penduduk/ Km <sup>2</sup>
	(1)	(2)	(3)	(4)
01	Mamboro	12,12	7 093	585
02	Taipa	1,95	6 135	3 146
03	Kayumalue Pajeko	2,39	3 043	1 273
04	Kayumalue Ngapa	7,43	4 142	557
05	Mamboro Barat	6,05	3 488	576
	Jumlah	<b>29,94</b>	<b>23 901</b>	<b>798</b>
		2018	23 550	787
		2017	23 196	775
		2016	22 834	763

Sumber : Badan Pusat Statistik Kota Palu

**Tabel 3.2 Jumlah Rumah Tangga, Penduduk dan Rata-rata Penduduk per Rumah Tangga di Kecamatan Palu Utara Tahun 2016 - 2019**

	Kelurahan	Rumah Tangga	Penduduk	Rata-rata Penduduk/RT
	(1)	(2)	(3)	(4)
01	Mamboro	1 630	7 093	4
02	Taipa	962	6 135	6
03	Kayumalue Pajeko	610	3 043	5
04	Kayumalue Ngapa	836	4 142	5
05	Mamboro Barat	818	3 488	4
Jumlah	<b>2019</b>	<b>4 856</b>	<b>23 901</b>	<b>5</b>
	2018	4 856	23 550	5
	2017	4 782	23 196	5
	2016	4 710	22 834	5

Sumber: Badan Pusat Statistik Kota Palu

## PENDUDUK

**Tabel 3.3 Penduduk Menurut Jenis Kelamin dan Seks Rasio di Kecamatan Palu Utara Tahun 2016 - 2019**

	Kelurahan	Laki-Laki	Perempuan	Seks Rasio
	(1)	(2)	(3)	(4)
01	Mamboro	3 523	3 570	98
02	Taipa	3 073	3 062	100
03	Kayumalue Pajeko	1 545	1 498	103
04	Kayumalue Ngapa	2 103	2 012	105
05	Mamboro Barat	1 684	1 804	103
	<b>Jumlah</b>	<b>11 955</b>	<b>11 946</b>	<b>100</b>
	2019	11 955	11 946	100
	2018	11 787	11 763	100
	2017	11 608	11 588	100
	2016	11 435	11 399	100

Sumber : Badan Pusat Statistik Kota Palu

**Tabel 3.4 Jumlah Penduduk Menurut Kelompok Umur dan Jenis Kelamin di Kecamatan Palu Utara Tahun 2015 - 2018**

Kelompok Umur	Laki-laki	Perempuan	Jumlah
(1)	(2)	(3)	(4)
0 - 4	1 064	1 038	2 102
5 - 9	960	927	1 887
10 - 14	950	916	1 866
15 - 19	1 274	1 347	2 621
20 - 24	1 485	1 437	2 922
25 - 29	1 051	1 004	2 055
30 - 34	946	917	1 863
35 - 39	870	925	1 795
40 - 44	871	908	1 779
45 - 49	780	761	1 541
50 - 54	619	588	1 207
55 - 59	447	433	880
60 - 64	299	306	605
65+	339	439	778
Jumlah			
2019	11 955	11 946	23 901
2018	11 787	11 763	23 550
2017	11 608	11 588	23 196
2016	11 435	11 399	22 834

Sumber : Badan Pusat Statistik Kota Palu



PENDUDUK

**Tabel 3.5 Penduduk Menurut Kewarganegaraan dan Jenis Kelamin di Kecamatan Palu Utara Tahun 2016 - 2019**

	Kelurahan	WNI		WNA		Jumlah	
		L	P	L	P		
	(1)	(2)	(3)	(4)	(5)	(6)	
01	Mamboro	3 523	3 570	-	-	7 093	
02	Taipa	3 073	3 062	-	-	6 135	
03	Kayumalue Pajeko	1 545	1 498	-	-	3 043	
04	Kayumalue Ngapa	2 103	2 012	-	-	4 142	
05	Mamboro Barat	1 684	1 804	-	-	3 488	
	<b>Jumlah</b>	<b>2019</b>	<b>11 955</b>	<b>11 946</b>	-	-	<b>23 901</b>
		2018	11 787	11 763	-	-	23 550
		2017	11 608	11 588	-	-	23 196
		2016	11 435	11 399	4	-	22 834

Sumber : Kantor BPS Kota Palu dan Kelurahan

**Tabel 3.6 Jumlah Kelahiran dan Kematian di Kecamatan Palu Utara Tahun 2016 - 2019**

	Kelurahan	Lahir		Mati	
		L	P	L	P
	(1)	(2)	(3)	(4)	(5)
01	Mamboro	63	45	5	19
02	Taipa	64	64	6	3
03	Kayumalue Pajeko	26	30	10	14
04	Kayumalue Ngapa	43	51	1	2
05	Mamboro Barat	37	31	9	16
	Jumlah	233	221	31	54
	2019	233	221	31	54
	2018	141	171	32	38
	2016	215	203	28	30

Sumber : PUSKESMAS Kec. Palu Utara dan Tawaali

Keterangan: (-) data tidak tersedia



# SOSIAL

# 4

*Social*

Fasilitas Kesehatan

*The Number of Health*

*Facilities*

**32**

Tenaga Kesehatan

*The Number of Health*

*Personals*

**98**

**207**

*The Number of wedding*

*Events*

**Peristiwa Nikah**

**20**

*The Number of Foster*

*Care*

**Jumlah Anak Asuh**

<https://palukota.bps.go.id>



## PENJELASAN TEKNIS

1. **Jenjang Pendidikan Formal** terdiri atas pendidikan dasar, pendidikan menengah, dan pendidikan tinggi. Jenis pendidikan yang diajarkan mencakup pendidikan umum, kejuruan, akademik, profesi, vokasi, keagamaan, dan khusus.
  - a. Pendidikan Dasar berbentuk Sekolah Dasar (SD) dan Madrasah Ibtidaiyah (MI) atau bentuk lain yang sederajat serta Sekolah Menengah Pertama (SMP) dan Madrasah Tsanawiyah (MTs), atau bentuk lain yang sederajat.
  - b. Pendidikan Menengah berbentuk Sekolah Menengah Atas (SMA), Madrasah Aliyah (MA), Sekolah Menengah Kejuruan (SMK), dan Madrasah Aliyah Kejuruan (MAK), atau bentuk lain yang sederajat.
  - c. Pendidikan Tinggi merupakan jenjang pendidikan setelah pendidikan menengah yang mencakup program pendidikan diploma, sarjana, magister, spesialis, dan doktor yang diselenggarakan oleh perguruan tinggi. Perguruan tinggi dapat berbentuk akademi, politeknik, sekolah tinggi, institut, atau universitas.
2. **Rumah Sakit** adalah tempat pemeriksaan dan perawatan kesehatan, biasanya berada di bawah pengawasan dokter/tenaga medis, yang melayani penderita yang sakit untuk berobat rawat jalan atau rawat inap.
3. **Poliklinik** adalah sarana kesehatan yang dipakai untuk pelayanan berobat jalan, biasanya berada di bawah pengawasan dokter/tenaga medis.
4. **Puskesmas (Pusat Kesehatan Masyarakat)** adalah unit pelaksana teknis dinas kesehatan kabupaten/ kota yang mempunyai fungsi utama sebagai penyelenggara pelayanan kesehatan tingkat pertama. Wilayah kerja puskesmas maksimal adalah satu kecamatan dan untuk dapat menjangkau wilayah kerjanya, puskesmas mempunyai jaringan pelayanan yang meliputi unit Puskesmas Pembantu (Pustu), unit Puskesmas Keliling (Puskel), dan unit bidan desa/komunitas (Peraturan Menteri Kesehatan RI No. 75 Tahun 2015 Tentang Pusat Kesehatan Masyarakat).
5. **Keluarga berencana** adalah usaha untuk mengukur jumlah dan jarak anak yang diinginkan. Untuk dapat mencapai hal tersebut maka dibuatlah beberapa cara atau alternatif untuk mencegah ataupun menunda kehamilan. Cara-cara tersebut termasuk kontrasepsi atau pencegahan kehamilan dan perencanaan keluarga.

## ULASAN

Untuk mencerdaskan kehidupan bangsa, maka pendidikan memegang peranan penting yang tidak dapat dilepaskan dari proses kehidupan masyarakat. Selain itu penanganan dalam bidang kesehatan menjadi sangat penting dalam rangka peningkatan kualitas kehidupan masyarakat. Untuk mencapai tujuan tersebut diperlukan penanganan yang sistematis dan memerlukan tenaga-tenaga yang memiliki pengetahuan dan keterampilan serta sarana prasarana yang memadai.

Bab ini menyajikan data keadaan pendidikan, kesehatan, KB dan sosial lainnya selama tahun 2018 yang dirangkum dari berbagai sumber.

Jumlah sekolah di Kecamatan Palu Utara dalam tahun ajaran 2019/2020 secara keseluruhan tidak ada perubahan dari tahun sebelumnya sebagaimana terlihat pada Tabel 4.1.1 dan 4.1.2 Jumlah murid dan guru mengalami sedikit peningkatan dan tahun ajaran sebelumnya sebagaimana terlihat pada tabel 4.1.3 sampai dengan Tabel 4.1.4. Banyaknya sekolah Madrasah ibtidaiyah (MI) dan Tsanawiyah, Guru dan muridnya tahun 2018 selengkapnya disajikan pada Tabel 4.1.5. Sedangkan rasio murid terhadap guru tahun 2018 selengkapnya disajikan pada Tabel 4.1.6 sampai Tabel 4.1.11.

Fasilitas kesehatan bertujuan untuk meningkatkan kualitas pelayanan masyarakat dan mengurangi angka kematian. Untuk itu di Kecamatan Palu Utara terdapat fasilitas kesehatan seperti rumah sakit, Puskesmas, Puskesmas Pembantu, dan Poskesdes. Hal ini semua bertujuan agar semua lapisan masyarakat memperoleh pelayanan kesehatan secara mudah dan murah. Data selengkapnya disajikan pada Tabel 4.2.1 dan Tabel 4.2.2. Data tentang KB selengkapnya dapat dilihat pada Tabel 4.2.3 sampai dengan Tabel 4.2.4.

Jumlah sekolah yang terdapat di Kecamatan Palu Utara dapat dilihat pada Tabel 4.1.1. Di tiap-tiap kelurahan terdapat beberapa TK dan Sekolah Dasar (SD). Sedangkan di beberapa kelurahan tidak terdapat SLTP seperti Kelurahan Kayumalue Pajeko. Keberadaan SMU/SMK hanya terdapat di Kelurahan Mamboro dan Mamboro Barat. Semua sekolah yang terdapat di Kecamatan Palu Utara sudah memiliki bangunan atau gedung sendiri.

Berdasarkan status sekolahnya dapat dilihat pada Tabel 4.1.2. dari tabel tersebut dapat disimpulkan bahwa untuk tingkat pendidikan pra sekolah peranan swasta sangat besar terbukti dengan adanya sebanyak 17 TK Negeri dan Swasta yang

ada di Kecamatan Palu Utara. Sedangkan untuk tingkat pendidikan Sekolah Dasar, sekolah negeri sangat mendominasi. Untuk tingkat pendidikan di atas Sekolah Dasar jumlah sekolah dengan status swasta dan negeri hampir sama.

Apabila kita lihat tabel Tabel 4.2.1 dan Tabel 4.2.2 maka Kecamatan Palu Utara termasuk kedalam kecamatan yang fasilitas kesehatannya cukup. Dapat kita lihat bahwa terdapatnya rumah sakit dan di tiap-tiap kelurahan di Kecamatan Palu Utara sudah terdapat satu puskesmas pembantu (pustu) dan satu poskesdes.

Di tiap-tiap kelurahan terdapat tenaga kesehatan lainnya seperti Mantri, perawat, dan sebagainya. Beberapa dokter juga ada di Kelurahan Mamboro Barat. Selain itu, terdapat fasilitas pelayanan dokter praktek yang dapat membantu masyarakat apabila mengalami keluhan kesehatan.

Pasangan Usia Subur (PUS) di Kecamatan Palu Utara sebagian besar sudah aktif mengikuti program KB. PUS terbanyak dapat ditemui di Kelurahan Taipa. PUS paling sedikit ditemui di Kelurahan Kayumalue Pajeko.

Dari Tabel 4.2.4 di atas dapat diketahui bahwa sebagian besar peserta KB menggunakan KB metode suntikan yaitu sebanyak 42,8%. Kemudian menyusul metode pil sebanyak 33,29%. Sedangkan peserta KB yang paling sedikit menggunakan kondom yaitu sebanyak 2,77%.



## SOSIAL

### 4.1 PENDIDIKAN

**Tabel 4.1.1 Banyaknya Sekolah Menurut Tingkat Pendidikan di Kecamatan Palu Utara Tahun 2019**

	Kelurahan	Tingkat Pendidikan			
		TK	SD	SLTP	SMU/SMK
	(1)	(2)	(3)	(4)	(5)
01	Mamboro	4	3	1	1
02	Taipa	3	5	-	-
03	Kayumalue Pajeko	4	3	-	-
04	Kayumalue Ngapa	1	3	1	-
05	Mamboro Barat	1	2	1	1
	Jumlah				
	2019	13	16	3	2
	2018	20	15	3	2
	2017	19	15	3	2
	2016	17	15	3	2

Sumber : Dinas Pendidikan Kota Palu

**Tabel 4.1.2 Banyaknya Sekolah Menurut Tingkat Pendidikan dan Status Sekolah di Kecamatan Palu Utara Tahun 2019**

	Tingkat Pendidikan	Status Sekolah		Jumlah
		Negeri	Swasta	
	(1)	(2)	(3)	(4)
01	TK	1	12	13
02	SD	14	2	16
03	SLTP	2	1	3
04	SMU	-	1	1
05	SMK	1	-	1
06	PT/Universitas	1	1	2

Sumber : Kantor Dinas Pendidikan Kota Palu dan POLTEKES Palu Utara

**Tabel 4.1.3            Banyaknya Guru/Dosen Menurut Tingkat Pendidikan dan Status Sekolah di Kecamatan Utara Tahun 2019**

	Tingkat Pendidikan	Status Sekolah		Jumlah
		Negeri	Swasta	
		(1)	(2)	
01	SD	148	14	162
02	SLTP	63	10	73
03	SMU	-	13	13
04	SMK	55	-	55
05	PT/Universitas	120	34	154

Sumber : Kantor Dinas Pendidikan Kota Palu dan POLTEKES Palu Utara

**Tabel 4.1.4 Banyaknya Murid Menurut Tingkat Pendidikan dan Status Sekolah di Kecamatan Palu Utara Tahun 2019**

Tingkat Pendidikan	Status Sekolah		Jumlah
	Negeri	Swasta	
(1)	(2)	(3)	(5)
01 SD	2 132	218	2 267
02 SLTP	906	88	994
03 SMU	-	115	115
04 SMK	850	-	850
05 PT/Universitas	2 066	688	2 754

Sumber: Dinas Pendidikan Kota Palu dan POLTEKES Palu Utara

**Tabel 4.1.5 Banyaknya Madrasah, Guru dan Murid Menurut Tingkat Pendidikan dan Status Madrasah di Kecamatan Palu Utara Tahun 2019**

Tingkat Pendidikan	Uraian	Status		Jumlah	
		Negeri	Swasta		
(1)	(2)	(3)	(4)	(5)	
01	Ibtidaiyah	Madrasah	-	1	1
		Guru	-	6	6
		Murid	-	45	45
02	Tsanawiyah	Madrasah	1	1	2
		Guru	26	13	39
		Murid	381	86	467
03	Aliyah	Madrasah	-	-	-
		Guru	-	-	-
		Murid	-	-	-

Sumber: Kantor Kementerian Agama Kota Palu

**Tabel 4.1.6 Banyaknya Sekolah, Guru, Murid SD dan Rasio Murid Terhadap Guru di Kecamatan Palu Utara Tahun 2019**

	Kelurahan	Jumlah Sekolah	Guru	Murid	Rasio Murid Terhadap guru
	(1)	(2)	(3)	(4)	(5)
01	Mamboro	3	24	335	14
02	Taipa	5	61	819	13
03	Kym Pajeko	2	22	353	16
04	Kym Ngapa	3	27	363	13
05	Mamboro Barat	2	28	480	17
Jumlah	2019	15	162	2 350	14
	2018	15	162	2 350	14
	2017	15	151	2 456	16
	2016	15	202	2 750	14

Sumber : Kantor Dinas Pendidikan Kota Palu

**Tabel 4.1.7 Banyaknya Sekolah, Guru, Murid SMP dan Rasio Murid Terhadap Guru di Kecamatan Palu Utara Tahun 2019**

	Kelurahan	Jumlah Sekolah	Guru	Murid	Rasio Murid Terhadap guru	
	(1)	(2)	(3)	(4)	(5)	
01	Mamboro	1	34	470	14	
02	Taipa	-	-	-	-	
03	Kayumalue Pajeko	-	-	-	-	
04	Kayumalue Ngapa	1	29	436	15	
05	Mamboro Barat	1	10	88	9	
	Jumlah	2019	3	73	994	14
		2018	3	73	994	14
		2017	3	72	995	14
		2016	3	78	1 140	15

Sumber: Dinas Pendidikan Kota Palu

**Tabel 4.1.8      Banyaknya Sekolah, Guru, Murid SLTA/SMK dan Rasio Murid Terhadap Guru di Kecamatan Palu Utara Tahun 2019**

	Kelurahan	Jumlah Sekolah	Guru	Murid	Rasio Murid Terhadap guru	
	(1)	(2)	(3)	(4)	(5)	
01	Mamboro	1	55	850	15	
02	Taipa	-	-	-	-	
03	Kayumalue Pajeko	-	-	-	-	
04	Kayumalue Ngapa	-	-	-	-	
05	Mamboro Barat	1	13	115	9	
	Jumlah	2019	2	68	965	14
		2018	2	68	965	14
		2017	2	64	908	14
		2016	2	64	892	14

Sumber: Dinas Pendidikan Kota Palu



**Tabel 4.1.9 Banyaknya Universitas, Dosen, Mahasiswa dan Rasio Mahasiswa Terhadap Dosen di Kecamatan Palu Utara Tahun 2019**

	Kelurahan	Jumlah Universitas	Dosen	Maha-siswa	Rasio Mahasiswa Terhadap Dosen	
	(1)	(2)	(3)	(4)	(5)	
01	Mamboro	-	-	-	-	
02	Taipa	-	-	-	-	
03	Kayumalue Pajeko	-	-	-	-	
04	Kayumalue Ngapa	-	-	-	-	
05	Mamboro Barat	2	154	2 754	18	
	Jumlah	<b>2019</b>	2	154	2 754	18
		2018	2	154	2 754	18
		2017	2	155	2 694	17

Sumber: Dinas Pendidikan Kota Palu

**Tabel 4.1.10 Banyaknya Sekolah, Guru, Murid MI dan Rasio Murid Terhadap Guru di Kecamatan Palu Utara Tahun 2019**

	Kelurahan	Jumlah Sekolah	Guru	Murid	Rasio Murid Terhadap guru
	(1)	(2)	(3)	(4)	(5)
01	Mamboro	-	-	-	-
02	Taipa	-	-	-	-
03	Kayumalue Pajeko	1	6	45	8
04	Kayumalue Ngapa	-	-	-	-
05	Mamboro Barat	-	-	-	-
Jumlah	2019	1	6	45	8
	2018	1	6	45	8
	2017	1	5	65	13

Sumber: Kantor Departemen Agama Kota Palu

**Tabel 4.1.11 Banyaknya Sekolah, Guru, Murid MTs dan Rasio Murid Terhadap Guru di Kecamatan Palu Utara Tahun 2019**

	Kelurahan	Jumlah Sekolah	Guru	Murid	Rasio Murid Terhadap guru	
	(1)	(2)	(3)	(4)	(5)	
01	Mamboro	1	13	86	7	
02	Taipa	1	26	381	15	
03	Kayumalue Pajeko	-	-	-	-	
04	Kayumalue Ngapa	-	-	-	-	
05	Mamboro Barat	-	-	-	-	
	Jumlah	<b>2019</b>	2	39	467	12
		2018	2	39	467	12
		2017	2	40	427	16
		2016	2	41	376	9

Sumber: Kantor Departemen Agama Kota Palu

## 4.2 KESEHATAN

**Tabel 4.2.1** Banyaknya Fasilitas Kesehatan di Kecamatan Palu Utara Tahun 2019

	Kelurahan	Rumah Sakit	Puskes- mas	PUSTU	Pos kesdes	POS- YANDU
	(1)	(2)	(3)	(4)	(5)	(6)
01	Mamboro	-	-	1	1	6
02	Taipa	-	-	1	2	5
03	Kayumalue Pajeko	-	-	1	1	3
04	Kayumalue Ngapa	-	-	1	1	4
05	Mamboro Barat	1	1	-	-	3
Jumlah	2019	1	1	4	5	21
	2018	1	1	4	5	21

Sumber: Puskesmas Kecamatan Palu Utara dan PPLKB Kec. Palu Utara

**Tabel 4.2.2            Banyaknya Tenaga Kesehatan dan Dukun Bayi di Kecamatan Palu Utara Tahun 2019**

	Kelurahan	Dokter	Tenaga Kesehatan Lainnya	Dukun Bayi	
	(1)	(2)	(3)	(4)	
01	Mamboro	1	-	4	
02	Taipa	-	6	4	
03	Kayumalue Pajeko	-	2	2	
04	Kayumalue Ngapa	1	4	-	
05	Mamboro Barat	4	66	4	
	Jumlah	<b>2019</b>	<b>6</b>	<b>78</b>	<b>14</b>
		2018	7	93	7

Sumber: Puskesmas Kecamatan Palu Utara

**Tabel 4.2.3 Banyaknya PUS Peserta Keluarga Berencana di Kecamatan Palu Utara Tahun 2018**

	Kelurahan	PUS	Peserta KB Baru	Peserta KB Aktif	
	(1)	(2)	(3)	(4)	
01	Mamboro	1 329	112	985	
02	Taipa	502	52	352	
03	Kayumalue pajeko	706	26	231	
04	Kayumalue Ngapa	546	48	280	
05	Mamboro Barat	519	18	426	
	<b>Jumlah</b>	<b>2019</b>	<b>3 602</b>	<b>256</b>	<b>2 274</b>
		2018	3 602	256	2 274
		2017	3 083	42	1 523
		2016	3 641	313	3 136

Sumber: Dinas Pengendalian Penduduk dan Keluarga Berencana Kota Palu

SOSIAL

**Tabel 4.2.4 Banyaknya Peserta Keluarga Berencana Menurut Metode Kontrasepsi yang Digunakan di Kecamatan Palu Utara Tahun 2019**

	Kelurahan	Pil	Kondom	IUD	
	(1)	(2)	(3)	(4)	
01	Mamboro	310	62	75	
02	Taipa	89	49	42	
03	Kayumalue pajeko	113	1	16	
04	Kayumalue Ngapa	47	6	18	
05	Mamboro Barat	93	58	66	
	Jumlah	<b>2019</b>	652	187	217
		2018	652	187	217
		2017	415	4	80
		2016	1 044	87	248

Sumber: Dinas Pengendalian Penduduk dan Keluarga Berencana Kota Palu

Lanjutan Tabel 4.2.4

	Kelurahan	MOW/MOP	Suntikan	Implant	
	(1)	(6)	(7)	(8)	
01	Mamboro	16	431	86	
02	Taipa	6	186	60	
03	Kayumalue pajeko	-	6	-	
04	Kayumalue Ngapa	-	24	-	
05	Mamboro Barat	11	110	88	
	Jumlah	<b>2019</b>	33	757	234
		2018	33	757	234
		2017	22	945	57
		2016	140	1 343	274

Sumber: Dinas Pengendalian Penduduk dan Keluarga Berencana Kota Palu



SOSIAL

4.3 AGAMA

**Tabel 4.3.1 Banyaknya Tempat Ibadah di Kecamatan Palu Utara Tahun 2019**

	Kelurahan	Masjid	Mushola	Gereja	Pura	Vihara
	(1)	(2)	(3)	(4)	(5)	(6)
01	Mamboro	3	5	1	-	-
02	Taipa	6	2	-	-	-
03	Kayumalue Pajeko	4	2	-	-	-
04	Kayumalue Ngapa	3	1	-	-	-
05	Mamboro Barat	4	2	-	-	-
Jumlah	2019	29	12	1	-	-
	2018	29	12	1	-	-
	2017	19	14	1	-	-
	2016	23	8	1	-	-

Sumber: Dinas Pengendalian Penduduk dan Keluarga Berencana Kota Palu

**Tabel 4.3.2 Jumlah peristiwa Nikah dan Cerai di Kecamatan Kecamatan Palu Utara Tahun 2019**

	Kelurahan	Nikah	Cerai Talak	Cerai Gugat	
	(1)	(2)	(3)	(4)	
01	Mamboro	62	4	8	
02	Taipa	63	1	3	
03	Kayumalue Pajeko	30	-	4	
04	Kayumalue Ngapa	28	1	5	
05	Mamboro Barat	24	1	3	
	Jumlah	<b>2019</b>	207	7	23
		2018	207	7	23
		2017	207	8	13

Sumber: KUA Kec. Tawaeli dan Kantor Pengadilan Agama Kota Palu

## SOSIAL

### 4.4 SOSIAL LAINNYA

**Tabel 4.4.1 Banyaknya Anak Asuh menurut Pemilikan Panti Asuhan di Kecamatan Palu Utara Tahun 2019**

Kelurahan	Panti Asuhan		Anak Asuh		Jumlah	
	Pemerintah	Swasta	L	P		
(1)	(2)	(3)	(4)	(5)	(6)	
01 Mamboro	-	1	20	-	20	
02 Taipa	-	-	-	-	-	
03 Kayumalue pajeko	-	-	-	-	-	
04 Kayumalue Ngapa	-	-	-	-	-	
05 Mamboro Barat	-	-	-	-	-	
Jumlah	<b>2019</b>	-	<b>1</b>	<b>20</b>	-	<b>20</b>
	2018	-	1	20	-	20
	2017	-	1	14	1	15
	2016	-	1	15	-	15

Sumber: Dinas Sosial Kota Palu

# PERTANIAN

# 5

JUMLAH PRODUKSI



103 Ha

4.214.120 Ekor





**PENJELASAN TEKNIS**

1. **Tanaman sayuran dan buah-buahan semusim**
  - **Tanaman sayuran semusim** adalah tanaman sumber vitamin, garam mineral dan lain-lain yang dikonsumsi dari bagian tanaman yang berupa daun, bunga, buah, dan umbinya, yang berumur kurang dari satu tahun.
  - **Tanaman buah-buahan semusim** adalah tanaman sumber vitamin, garam mineral, dan lain-lain yang dikonsumsi dari bagian tanaman yang berupa buah, berumur kurang dari satu tahun, tidak berbentuk pohon/rumpun tetapi menjalar dan berbatang lunak.
  
2. **Tanaman buah-buahan dan sayuran tahunan**
  - **Tanaman buah-buahan tahunan** adalah tanaman sumber vitamin, garam mineral, dan lain-lain yang dikonsumsi dari bagian tanaman yang berupa buah dan merupakan tanaman tahunan.
  - **Tanaman sayuran tahunan** adalah tanaman sumber vitamin, garam mineral, dan lain-lain yang dikonsumsi dari bagian tanaman yang berupa daun dan atau buah yang berumur lebih dari satu tahun.
  
3. **Luas panen tanaman hortikultura** adalah luas tanaman sayuran, buah-buahan, biofarmaka, dan tanaman hias yang diambil hasilnya/dipanen pada periode pelaporan.
  
4. **Luas panen untuk tanaman sayuran** adalah luas tanaman yang dipanen sekaligus/habis/dibongkar dan luas tanaman yang dipanen berkali-kali (lebih dari satu kali)/belum habis.
  
5. **Produksi hortikultura** adalah hasil menurut bentuk produk dari setiap tanaman sayuran, buah-buahan, biofarmaka dan tanaman hias yang diambil berdasarkan luas yang dipanen/tanaman yang menghasilkan pada bulan/triwulan laporan.
  
6. **Data populasi ternak** bersumber dari Dinas Pertanian, Kehutanan dan Kelautan Kota Palu.

## ULASAN

Pertanian adalah merupakan salah satu sektor ekonomi yang diharapkan akan dapat bertahan dalam situasi ekonomi yang kurang menguntungkan, karena sektor ini pada umumnya relatif kecil dipengaruhi oleh faktor luar yang dapat berakibat memburuknya produksi ataupun harga dari komoditas tersebut.

Berdasarkan hasil pemantauan bahwa beberapa komoditi (Tanaman Bahan Makanan) pada Tahun 2019 mengalami sedikit penurunan baik luas panen maupun produksi, seperti terlihat pada Tabel 5.1.1 Untuk tanaman buah-buahan terlihat pada Tabel 5.2.1.

Disamping subsektor pertanian tanaman pangan dan perkebunan, maka sektor perikanan dan peternakan juga tidak lepas dari perhatian masyarakat dan pemerintah untuk tetap mempertahankan dan bahkan untuk mengembangkannya menjadi lebih baik. Data selengkapnya tentang peternakan disajikan pada Tabel 5.3.1. Dari tabel tersebut dijelaskan bahwa untuk ternak besar seperti sapi terdapat 1.197 ekor, kerbau tidak ada, dan kuda sekitar 20 ekor. Untuk ternak kecil seperti kambing terdapat 6.909 ekor. Jumlah ini lebih banyak dibandingkan hewan ternak kecil lainnya yang hanya 230 ekor untuk domba. Untuk hewan ternak unggas seperti ayam ras pedaging sebanyak 2.820.920 ekor, ayam buras sebanyak 40.824 ekor dan untuk itik tidak ada. Sedangkan data tentang perikanan disajikan pada Tabel 5.4.1.

Total luas tanam jagung di Kecamatan Palu Utara pada tahun 2019 adalah 137 hektar dengan luas panen sebesar 130 hektar yang tersebar di semua kelurahan. Sedangkan untuk luas tanam kacang tanah sebesar 24 hektar dengan luas panen sebesar 24 hektar. Sedangkan untuk luas tanam ubi kayu sebesar 25 hektar dengan luas panen 25 hektar. Sementara untuk padi, di Kecamatan Palu Utara tidak ada tanaman padi karena di Kecamatan Palu Utara tidak terdapat lahan persawahan.

Selain tanaman pangan, Kecamatan Palu Utara juga menghasilkan buah-buahan seperti buah jambu, mangga, nangka, nenas, pepaya, dan pisang. Produksi buah yang terbanyak adalah nangka yaitu 23,1 ton. Selanjutnya buah pisang sebanyak 8,8 ton. Dan produksi paling rendah yaitu buah belimbing dan anggur masing-masing sebesar 1,7 ton.

## 5.1 TANAMAN PANGAN

**Tabel 5.1.1 Luas Panen dan Luas Tanam Tanaman Bahan Makanan di Kecamatan Palu Utara Tahun 2019**

Tanaman Bahan Makanan	Luas Tanam (Ha)	Luas Panen (Ha)
(1)	(2)	(3)
1 Padi	-	-
2 Jagung	68,0	67,0
3 Kacang Tanah	11,0	11,0
4 K.Hijau	-	-
5 Ubi Jalar	-	-
6 Ubi Kayu	12,0	12,0

Sumber: Dinas Pertanian, Kehutanan dan Kelautan Kota Palu



## PERTANIAN

### 5.2 HORTIKULTURA

**Tabel 5.2.1** Jumlah Pohon dan Produksi Tanaman Buah-buahan di Kecamatan Palu Utara Tahun 2019

	Jenis	Jumlah Pohon	Produksi (Kuintal)
	(1)	(2)	(3)
1	Alpukat	45	43
2	Belimbing	65	86
3	Mangga	-	-
4	Nangka	160	282
5	Nenas	450	36
6	Pepaya	150	46
7	Pisang	525	195
8	Sirsak	100	27
9	Anggur	40	27

Sumber: Dinas Pertanian, Kehutanan dan Kelautan Kota Palu

**Tabel 5.2.2 Luas Panen dan Produksi Tanaman Sayur-sayuran di Kecamatan Palu Utara Tahun 2019**

	Jenis Sayuran	Luas Panen (Ha)	Produksi (Kuintal)
	(1)	(2)	(3)
01	Terong	6	74
02	Bawang Merah	41	2 180
03	Kacang Panjang	7	59
04	Cabe Besar	7	511
05	Cabe Rawit	10	388
06	T o m a t	9	98
07	Timun	-	-
08	Kangkung	7	64
09	Bayam	-	-
10	Semangka	5	101

Sumber : Dinas Pertanian, Kehutanan dan Kelautan Kota Palu

## PERTANIAN

### 5.3 PETERNAKAN

**Tabel 5.3.1** Banyaknya Ternak Besar, Ternak Kecil, dan Unggas di Kecamatan Palu Utara Tahun 2018

Jenis Ternak	Jumlah (Ekor)
(1)	(2)
Ternak Besar :	
Sapi	1 106
Kerbau	-
Kuda	20
Ternak Kecil :	
Kambing	4 693
Domba	230
Unggas :	
Ayam Buras	4 924
Ayam Ras	4 214 120
Itik	-

Sumber: DinasPertanian, Kehutanan, dan Kelautan Kota Palu

## 5.4 PERIKANAN

**Tabel 5.4.1**                    **Banyaknya Kapal Penangkap Ikan di Kecamatan Palu Utara Tahun 2018**

	Jenis Kapal	Jumlah
	(1)	(2)
01	Kapal Motor	8
02	Perahu Motor	-
03	Perahu Tidak Bermotor	118
304	Perahu Motor Tempel	31
	Jumlah	157
	2018	

*Sumber: Dinas Pertanian, Kehutanan dan Kelautan Kota Palu*



# INDUSTRI & ENERGI

6

*Industry & Energy*



## JUMLAH INDUSTRI MIKRO

*The Number of Micro  
Industry*

96

## PERSENTASE LISTRIK YANG DIGUNAKAN RUMAH TANGGA

*Percentage of Household  
Electricity User*

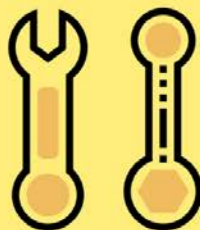
100%



## JUMLAH USAHA BENGKEL

*The Number of Workshop Business*

42





**PENJELASAN TEKNIS**

1. **Industri manufaktur** adalah suatu kegiatan ekonomi yang melakukan kegiatan mengubah suatu barang dasar secara mekanis, kimia, atau dengan tangan sehingga menjadi barang jadi/setengah jadi, dan atau barang yang kurang nilainya menjadi barang yang lebih tinggi nilainya, dan sifatnya lebih dekat kepada pemakai akhir. Termasuk dalam kegiatan ini adalah jasa industri dan pekerjaan perakitan.
2. **Perusahaan atau usaha industri** adalah suatu unit (kesatuan) usaha yang melakukan kegiatan ekonomi, bertujuan menghasilkan barang atau jasa, terletak pada suatu bangunan atau lokasi tertentu, dan mempunyai catatan administrasi tersendiri mengenai produksi dan struktur biaya serta ada seorang atau lebih yang bertanggung jawab atas usaha tersebut.
3. Industri manufaktur dikelompokkan ke dalam 4 golongan berdasarkan banyaknya pekerja, yaitu: industri besar (100 orang pekerja atau lebih), industri sedang/menengah (20–99 orang pekerja), industri kecil (5–19 orang pekerja), dan industri mikro (1–4 orang pekerja).



### ULASAN

Kriteria yang digunakan dalam menentukan klasifikasi industri oleh Badan Pusat Statistik adalah jumlah tenaga kerja yang digunakan. Adapun pembagian tersebut adalah:

1. Industri Besar jumlah tenaga kerja 100 orang atau lebih
2. Industri sedang jumlah tenaga kerjanya 20-99 orang
3. Industri Kecil jumlah tenaga kerjanya 5-19 orang ,dan
4. Industri Kerajinan Rumah Tangga jumlah tenaga kerja lebih kecil atau sama dengan 4 orang.

Informasi berdasarkan kriteria tersebut disajikan pada table 6.1.1, sedangkan untuk jumlah usaha perbengkelan, jasa, menyulam dan menganyam disajikan pada Tabel 6.1.2.

Keberadaan tenaga listrik sebagai sarana penerangan adalah merupakan kebutuhan yang sangat penting di tengah-tengah masyarakat, hal ini dibuktikan dengan semakin meningkatnya jumlah pelanggan listrik dari tahun ke tahun sebagaimana disajikan pada Tabel 6.2.1.

Air merupakan bagian yang penting bagi makhluk hidup. Tanpa air kehidupan makhluk di bumi tidak akan ada. Dalam usaha mempertahankan kelangsungan hidupnya, manusia berupaya mengadakan air yang cukup bagi dirinya sendiri. oleh karena itu, pemerintah berusaha memberikan fasilitas pelayanan air melalui PDAM yang dapat memberikan kemudahan bagi masyarakat dalam memperoleh air bersih. Banyaknya Pelanggan PDAM disajikan pada Tabel 6.2.2.

Tabel 6.2.2 menunjukkan bahwa jumlah pelanggan PDAM di Kelurahan Mamboro sebanyak 790 pelanggan, Kelurahan Taipa sebanyak 206 pelanggan, Kelurahan Kayumalue Pajeko sebanyak 166 pelanggan, Kelurahan Kayumalue Ngapa sebanyak 275, dan Kelurahan Mamboro Barat tidak ada. Faktanya bahwa di Kelurahan Mamboro Barat memiliki Pelanggan PDAM namun untuk data-datanya masih tergabung dengan Kelurahan Mamboro. Hal ini disebabkan karen sebelumnya Kelurahan Mamboro Barat dan Kelurahan Mamboro hanya satu Kelurahan.

## 6.1 INDUSTRI

**Tabel 6.1.1      Banyaknya Usaha Industri di Kecamatan Palu Utara Tahun 2017  
- 2019**

Perusahaan Industri	Tahun		
	2017	2018	2019
(1)	(2)	(3)	(4)
Besar	2	3	2
Sedang	15	13	28
Kecil	45	45	15
Mikro	104	104	96

Sumber: Kantor Kelurahan

INDUSTRI DAN ENERGI

**Tabel 6.1.2 Banyaknya Usaha Perbengkelan dan Service di Kecamatan Palu Utara Tahun 2019**

	Kelurahan	Bengkel		Service Radio/ Tape	
		Motor	Sepeda		
	(1)	(2)	(3)	(4)	
01	Mamboro	15	-	1	
02	Taipa	8	-	-	
03	Kayumalue Pajeko	10	-	-	
04	Kayumalue Ngapa	5	-	-	
05	Mamboro Barat	4	-	-	
	Jumlah	2019	42	-	1

Sumber: Kantor Kelurahan

## 6.2 ENERGI

**Tabel 6.2.1      Persentase Pelanggan Listrik PLN dan Non PLN di Kecamatan Palu Utara Tahun 2019**

	Kelurahan	Pelanggan Listrik PLN	Pelanggan Listrik Non PLN	Jumlah
	(1)	(2)	(3)	(4)
01	Mamboro	100	-	100
02	Taipa	100	-	100
03	Kym Pajeko	100	-	100
04	Kym Ngapa	100	-	100
05	Mamboro Barat	100	-	100

Sumber: Kantor Kelurahan

## INDUSTRI DAN ENERGI

**Tabel 6.2.2** Banyaknya Pelanggan Air PDAM di Kecamatan Palu Utara Tahun 2019

	Kelurahan	Pelanggan Air PDAM
	(1)	(2)
01	Mamboro	918
02	Taipa	209
03	Kayumalue Pajeko	159
04	Kym Ngapa	295
05	Mamboro Barat	4

Sumber: Kantor Kelurahan

Keterangan: Kelurahan Mamboro Barat datanya masih bergabung dengan Kelurahan Mamboro

# PERDAGANGAN

## TRADE

# 7

---

Jumlah Toko/Kios  
*The Number of Stores*

841



Jumlah Pasar  
*The Number  
of Markets*

2



**PETUNJUK TEKNIS**

1. Pasar Tradisional adalah pasar yang pelaksanaannya bersifat tradisional tempat bertemunya penjual pembeli, terjadinya kesepakatan harga dan terjadinya transaksi setelah melalui proses tawar-menawar harga.
2. Minimarket adalah semacam "toko kelontong" atau yang menjual segala macam barang dan makanan, perbedaannya disini biasanya minimarket menerapkan sebuah sistem mesin kasir point of sale untuk penjualannya, namun tidak selengkap dan sebesar sebuah supermarket. Berbeda dengan toko kelontong, minimarket menerapkan sistem swalayan, dimana pembeli mengambil sendiri barang yang ia butuhkan dari rak-rak minimarket dan membayarnya di meja mesin kasir.
3. Toko adalah sebuah tempat tertutup yang di dalamnya terjadi kegiatan perdagangan dengan jenis benda atau barang yang khusus.



## ULASAN

Pasar merupakan pusat perdagangan dimana terjadi transaksi barang ataupun jasa antara penjual dan pembeli. Dari 5 Kelurahan yang ada di Kecamatan Palu Utara, 2 Kelurahan diantaranya memiliki sarana pemasaran berupa pasar kelurahan yang aktivitasnya berlangsung setiap minggu.

Di samping pasar, pada setiap kelurahan juga terdapat warung/kios yang merupakan tempat-tempat pelayanan kebutuhan pokok sehari-hari. Keberadaan warung/kios hampir merata pada setiap Kelurahan.

Banyaknya sarana pemasaran disajikan pada Tabel 7.1 dan Tabel 7.2.

**Tabel 7.1                    Banyaknya Sarana Pemasaran di Kecamatan Palu Utara Tahun 2019**

	Kelurahan	Jumlah Pasar	Frekwensi		
			Harian	Mingguan	Bulanan
	(1)	(2)	(3)	(4)	(5)
01	Mamboro	1	-	1	-
02	Taipa	-	-	-	-
03	Kayumalue Pajeko	1	-	1	-
04	Kayumalue Ngapa	-	-	-	-
05	Mamboro Barat	-	-	-	-
Jumlah	<b>2019</b>	<b>2</b>	-	<b>2</b>	-
	2018	2	-	2	-
	2017	2	-	2	-

Sumber: Kantor Kelurahan

PERDAGANGAN

**Tabel 7. 2            Banyaknya Toko, Kios dan Warung di Kecamatan Palu Utara Tahun 2019**

	Kelurahan	Toko/Kios	Warung Makan
	(1)	(2)	(3)
01	Mamboro	99	8
02	Taipa	99	11
03	Kym Pajeko	52	3
04	Kym Ngapa	41	4
05	Mamboro Barat	99	14
	<b>Jumlah</b>	<b>390</b>	<b>40</b>

Sumber: Kantor Kelurahan

# HOTEL & PARIWISATA

8

*Hotel & Tourism*

## JUMLAH HOTEL

*The Number of Hotel*



1

## JUMLAH TEMPAT PARIWISATA

*The Number of Tourism Objects*

1





### PENJELASAN TEKNIS

1. hotel adalah suatu jenis bangunan yang dirancang khusus sebagai tempat yang menyediakan jasa pelayanan penginapan, penyedia makanan dan juga minuman, serta tidak ketinggalan fasilitas-fasilitas yang lainnya.
2. Penginapan atau akomodasi saat berpergian atau liburan adalah jenis tempat tinggal dalam perjalanan di mana orang yang harus tinggal jauh dari rumah lebih dari satu hari keperluan tempat untuk tidur, istirahat, keselamatan, tempat berteduh dari suhu dingin atau hujan, penyimpanan barang, serta akses ke fungsi umum pada rumah tangga.
3. Pengunjung hotel/penginapan adalah tamu yang datang/mengunjungi hotel/penginapan.
4. obyek wisata dan atraksi wisata adalah segala sesuatu yang ada di daerah tujuan wisata yang merupakan daya tarik agar orang-orang mau datang berkunjung ke tempat itu.

## ULASAN

Sulawesi Tengah termasuk Kota Palu juga merupakan daerah tujuan wisata baik wisatawan nusantara maupun mancanegara di kawasan timur Indonesia. Kota Palu sebagai ibukota provinsi sangat tepat dijadikan tempat transit yang strategis baik melalui darat, laut, maupun udara bagi mereka yang melakukan perjalanan atau bepergian antar pulau, antar provinsi, dan antar kabupaten.

Untuk wilayah Kecamatan Palu utara hingga tahun 2018 belum memiliki hotel. Namun terdapat penginapan yang terletak di Kelurahan Taipa. Data selengkapnya dapat ditunjukkan pada tabel 8.1. Sedangkan tabel tentang objek wisata terdapat pada tabel 8.2

Tabel 8.2 Menunjukkan bahwa banyaknya tempat wisata di Kecamatan Palu Utara berjumlah 1 yang terletak di Kelurahan Taipa yaitu Taipa Beach. Sementara untuk kelurahan lainnya belum ada.

## 8.1 Hotel

**Tabel 8.1** Banyak Hotel dan Penginapan di Kecamatan Palu Utara Tahun 2019

	Kelurahan	Hotel	Penginapan
	(1)	(2)	(3)
01	Mamboro	-	-
02	Taipa	-	3
03	Kayumalue Pajeko	-	-
04	Kayumalue Ngapa	-	-
05	Mamboro Barat	-	-
	<b>Jumlah</b>		
	<b>2019</b>	-	<b>3</b>
	2018	-	1
	2017	-	1

Sumber: Kantor Kelurahan



## 8.2 Pariwisata

**Tabel 8.2.1 Banyaknya objek wisata di Kecamatan Palu Utara menurut Kelurahan Tahun 2019**

Kelurahan		Objek Wisata
(1)		(2)
01	Mamboro	-
02	Taipa	1
03	Kayumalue Pajeko	-
04	Kayumalue Ngapa	-
05	Mamboro Barat	-
Jumlah		<b>1</b>
		2018
		1
		2017
		3

Sumber: Kantor Kelurahan

# TRANSPORTASI DAN KOMUNIKASI

*Transportation and Communication*

9



**PELABUHAN  
LAUT**

1

**PELABUHAN  
ASDP TAIPA**



2

**JEMBATAN**



**PENJELASAN TEKNIS**

1. **Kendaraan bermotor** adalah setiap kendaraan yang digerakkan oleh peralatan teknik yang ada pada kendaraan tersebut, biasanya digunakan untuk angkutan orang atau barang di atas jalan raya selain kendaraan yang berjalan di atas rel. Kendaraan bermotor yang dicatat adalah semua jenis kendaraan kecuali kendaraan bermotor TNI/Polri dan Korps Diplomatik.
2. **Kunjungan kapal** adalah kapal yang datang di pelabuhan baik untuk berlabuh di perairan maupun bersandar di dermaga.
3. Transportasi adalah perpindahan manusia atau barang dari satu tempat ke tempat lainnya dengan menggunakan sebuah kendaraan yang digerakkan oleh manusia atau mesin.

## ULASAN

Umumnya sarana jalan telah memadai sehingga memudahkan para petani mengangkut hasil produksi pangan maupun hasil perkebunan ke tempat-tempat pemasaran. Data tentang banyak dan panjang jembatan di Kecamatan Palu Utara disajikan pada Tabel 9.1.

Penyediaan sarana jalan dan jembatan diikuti oleh perkembangan penyediaan transportasi laut sebagai alat angkutan barang maupun orang sebagaimana disajikan pada Tabel 9.2.

<https://palukota.bps.go.id>

**Tabel 9.1            Banyaknya Jembatan Menurut Jenisnya di Kecamatan Palu Utara Tahun 2019**

	Kelurahan	Permanen	Semi Permanen	Darurat
	(1)	(2)	(3)	(4)
01	Mamboro	1	-	-
02	Taipa	1	-	-
03	Kayumalue Pajeko	-	-	-
04	Kayumalue Ngapa	-	-	-
05	Mamboro Barat	-	-	-
	Jumlah			
	2019	2	-	-
	2018	2	-	-
	2017	2	-	-

Sumber: Kantor Kelurahan

TRANSPORTASI

**Tabel 9.2** Banyak Pelabuhan Laut di Kecamatan Palu Utara Tahun 2019

Kelurahan		Permanen
(1)		(2)
01	Mamboro	-
02	Taipa	1
03	Kayumalue Pajeko	-
-0-4	Kayumalue Ngapa	-
05	Mamboro Barat	-
Jumlah		1
		2019
		2018
		2017

Sumber: Kantor Kelurahan

# KEUANGAN DAERAH DAN HARGA

*Local Finance and Price*

10



## REALISASI PEMBELANJAAN

*Expenditure Realization*

**4.673.110.722**

## REALISASI JUMLAH PEMBAYARAN

*The Amount Paid Realization*

**641.571.411,15**

## JUMLAH WAJIB PBB

*Total of Taxpayer According*

**8 925**





**PENJELASAN TEKNIS**

1. **Pajak bumi dan bangunan (PBB)** adalah pajak yang dipungut atas tanah dan bangunan karena adanya keuntungan dan/atau kedudukan sosial ekonomi yang lebih baik bagi orang atau badan yang mempunyai suatu hak atasnya atau memperoleh manfaat dari padanya.
2. **Wajib pajak PBB** adalah orang pribadi atau badan yang memiliki hak dan/atau memperoleh manfaat atas tanah dan/atau memiliki, menguasai, dan/atau memperoleh manfaat atas bangunan.
3. **Belanja Langsung** yaitu belanja yang terkait langsung dengan produktivitas kegiatan atau terkait langsung dengan tujuan organisasi.
4. **Belanja Tidak Langsung** yaitu Belanja yang tidak secara langsung terkait dengan produktivitas atau tujuan organisasi.

## ULASAN

Untuk memenuhi kebutuhan pembangunan pada tingkat Kelurahan di Kecamatan Palu Utara, setiap tahun diturunkan bantuan dari Pemerintah Pusat, Pemprov dan Pemkot serta ditambah dengan swadaya masyarakat yang ada di kelurahan. Hal ini untuk meyakinkan kepada masyarakat bahwa betapa besarnya perhatian pemerintah atas pembangunan yang ada di kelurahan yang setiap tahunnya menerima biaya rutin dan pembangunan seperti yang disajikan pada Tabel 9.1.1. Realisasi penerimaan rutin kelurahan pada tahun 2019. Tabel 9.1.2 Realisasi penerimaan pajak bumi dan bangunan di Kecamatan Palu Utara. Dari tabel tersebut terlihat bahwa realisasi penerimaan rutin untuk tiap kelurahan berbeda-beda. Penerimaan rutin terbesar yaitu Kelurahan Mamboro sebesar Rp. 249.527.639,28, dan Penerimaan rutin terkecil yaitu Kelurahan Kayumalue Pajeko sebesar Rp. 62.872.229,04.

Rata-rata harga sembilan bahan pokok di Kecamatan Palu Utara terus mengalami perubahan. Dari tahun 2015 sampai tahun 2019 harga barang-barang kebutuhan pokok berfluktuasi. Dari tabel Tabel 9.4 dapat dilihat harga beras dari tahun 2014 di masing-masing kelurahan di Palu Utara sebesar Rp 8.500,-. Namun pada 2017 harga beras menjadi Rp 10.000,- per kilogram. Hal ini dapat dikatakan bahwa harga beras mengalami kenaikan pada tiap tahunnya. seperti disajikan pada Tabel 10.2.1 - 10.2.5.

## 10.1 KEUANGAN DAERAH

**Tabel 10.1.1 Realisasi Belanja Langsung dan Tidak Langsung di Kecamatan Palu Utara Tahun 2018 (Rp)**

Tahun	Belanja		Jumlah
	Tidak Langsung	Langsung	
(1)	(2)	(3)	(4)
2018	3 369 567 863	1 303 542 859	4 673 110 722
2017	3 437 727 338	1 627 797 088	5 065 524 426
2016	2 642 252 484	632 268 835	3 274 521 319
2015	2 232 376 213	655 610 320	2 887 986 533

Sumber: Dinas Pengolahan Keuangan dan Aset Daerah Kota Palu

KEUANGAN DAERAH DAN HARGA

**Tabel 10.1.2 Realisasi Jumlah Tagihan PBB, Jumlah Pokok, Denda, dan Jumlah Yang di Bayar di Kecamatan Palu Utara Tahun 2019**

	Kelurahan	Jumlah Pokok	Jumlah Denda	Jumlah Bayar
	(1)	(2)	(3)	(4)
01	Mamboro	190 368 931,71	13 936 687,52	204 305 619,23
02	Taipa	111 032 253,26	5 130 349,74	116 162 603,00
03	Kayumalue Pajeko	72 515 009,57	11 366 021,62	83 881 031,19
04	Kayumalue Ngapa	130 407 680,59	3 583 043,19	133 990 723,78
05	Mamboro Barat	79 872 792,55	23 358 641,40	103 231 433,95
	Jumlah	584 196 667,68	57 374 743,47	641 571 411,15

Sumber: Dinas Pengolahan Keuangan dan Aset Daerah Kota Palu

**Tabel 10.1.3 Jumlah Wajib Pajak Bumi dan Bangunan di Kecamatan Palu Utara Tahun 2019**

	Kelurahan	Jumlah
	(1)	
01	Mamboro	3 427
02	Taipa	2 076
03	Kayu Malue Pajeko	864
04	Kayu Malue Ngapa	1 688
05	Mamboro Barat	870
	Jumlah	8 925

Sumber : Dinas Pengolahan Keuangan dan Aset Daerah Kota Palu

## KEUANGAN DAERAH DAN HARGA

### 10.2 HARGA

**Tabel 10.2.1 Rata-rata Harga Beberapa Komoditi Penting di Kecamatan Palu Utara Tahun 2016 – 2019 (Rp/Kg)**

	Komoditi	2016	2017	2018	2019
	(1)	(2)	(3)	(4)	(5)
01	Beras	10 000	10 000	10 000	10 000
02	Tepung Terigu	7 000	8 000	8 000	12 000
03	Gula Pasir	13 000	13 000	13 000	16 000
04	Minyak Goreng	15 000	15 000	15 000	15 000
05	Minyak Tanah	12 000	12 000	12 000	14 000
06	Garam	5 000	5 000	5 000	5 000
07	Daging Sapi	90 000	110 000	135 000	120 000
08	Sabun Cuci	13 000	13 000	13 000	13 000

Sumber: Kantor Kecamatan Palu Utara

# PERBANDINGAN ANTAR KECAMATAN

11

Regency/ Municipal Comparison

PALU BARAT 14.600

TATANGA 10.705

ULUJADI 7.011

PALU SELATAN 18.655

PALU TIMUR 15.888

MANTIKULORE 14.822

PALU UTARA 4.856

TAWAELI 4.624

JUMLAH  
RUTA







## ULASAN

Sebagai gambaran umum, perbandingan antar kecamatan dapat memperlihatkan perbedaan Kecamatan Palu Utara dengan kecamatan lain di Kota Palu. Apabila di lihat per kecamatan, nampak bahwa luas wilayah kecamatan Palu Utara hingga akhir tahun 2019 sebesar 29,94 km persegi. Luas wilayah Kecamatan Palu Utara tersebut berada pada urutan keempat setelah Kecamatan Ulujadi.

Data yang disajikan pada tabel 10.1 memperlihatkan perbandingan pengukuran struktur demografi di Kota Palu. Pada tahun 2019 jumlah penduduk terbesar di Kecamatan Palu Timur mencapai 73.638 jiwa sedangkan Kecamatan Palu Utara sebesar 23.901 jiwa.

Pada tahun 2016, Kecamatan Palu Utara terdiri dari 5 kelurahan dengan penduduk 23.901 jiwa, 4.856 rumah tangga serta luas wilayah 29,94 km<sup>2</sup>, memiliki kepadatan penduduk 798 jiwa/km<sup>2</sup> yang berarti bahwa 1 km<sup>2</sup> dihuni rata-rata 798 jiwa. Rata-rata penduduk per rumah tangga sebesar 5 jiwa.

Pada tabel 10.2 disajikan perbandingan jumlah fasilitas pendidikan yang terdapat dimasing-masing kecamatan dimana terlihat jumlah sekolah yang ada masih belum merata di Kota palu.

Selanjutnya pada tabel 10.3 disajikan perbandingan jumlah fasilitas kesehatan di tiap kecamatan di Kota Palu. Dalam tabel terlihat ada 2 kecamatan yang belum tersedia fasilitas kesehatannya berupa Rumah Sakit yaitu Kecamatan Tatanga dan Kecamatan Tawaeli tapi sudah dilengkapi dengan adanya Puskesmas.

PERBANDINGAN ANTAR KECAMATAN

**Tabel 11.1 Perbandingan Wilayah dan Kependudukan Antar Kecamatan di Kota Palu 2019**

Kecamatan	Luas Wilayah (km <sup>2</sup> )	Jumlah Kelurahan	Jumlah Rumah tangga (ruta)	Jumlah Penduduk (jiwa)	Rata-Rata per Rumah tangga (jiwa)	Kepadatan Penduduk (jiwa/km <sup>2</sup> )	Rasio Jenis Kelamin (jiwa)
(1)	(2)	(3)	(4)	(5)	(6)	(7)	(8)
Palu Barat	8,82	6	14 600	64 196	4	7 278,46	100
Ulujadi	14,95	6	7 011	28 613	4	2 757,12	103
Palu Selatan	27,38	5	18 655	72 728	4	1 045,03	101
Tatanga	40,25	6	10 705	10 705	4	1 806,91	101
Palu Timur	7,71	5	15 888	73 638	5	9 550,97	98
Mantikulore	206,8	8	14 822	65 752	5	317,95	103
<b>Palu Utara</b>	<b>29,94</b>	<b>5</b>	<b>4 856</b>	<b>23 901</b>	<b>5</b>	<b>798,30</b>	<b>100</b>
Tawaeli	59,75	5	4 624	21 336	5	357,09	103

**Tabel 11.2 Perbandingan Fasilitas Pendidikan Antar Kecamatan di Kota Palu 2019**

Kecamatan	TK	SD	SLTP	SMU/SMK	UNIVERSITAS/ AKADEMI
(1)	(2)	(3)	(4)	(5)	(6)
Palu Barat	22	30	11	10	2
Ulujadi	-	19	4	1	-
Palu Selatan	44	20	8	9	5
Tatanga	13	18	7	5	-
Palu Timur	27	32	16	17	7
Mantikulare	26	25	5	12	12
<b>Palu Utara</b>	<b>20</b>	<b>15</b>	<b>3</b>	<b>2</b>	<b>2</b>
Tawaeli	-	17	4	4	-

PERBANDINGAN ANTAR KECAMATAN

**Tabel 11.3 Perbandingan Fasilitas Kesehatan Antar Kecamatan di Kota Palu 2019**

Kecamatan	Rumah Sakit	Puskesmas	Puskesmas Pembantu	Posyandu	Poskesdes
(1)	(2)	(3)	(4)	(5)	(6)
Palu Barat	2	2	2	26	6
Ulujadi	1	1	6	8	6
Palu Selatan	2	3	3	32	6
Tatanga	-	2	4	23	6
Palu Timur	3	1	-	23	6
Mantikulore	2	2	9	37	6
<b>Palu Utara</b>	<b>1</b>	<b>1</b>	<b>4</b>	<b>21</b>	<b>5</b>
Tawaeli	-	2	2	23	1

# DATA

## MENCERDASKAN BANGSA



**BADAN PUSAT STATISTIK  
KOTA PALU**

*BPS-Statistics Of Palu Municipality*

*Jl. Baruga No. 19 Palu Sulawesi Tengah*

*Telp. (0451) 422066*

*Email : bps7271@bps.go.id. Website : <http://palukota.bps.go.id>*

ISSN 2502-0811



9 772502 081009