

Kecamatan TURI DALAM ANGKA

2018



**BADAN PUSAT STATISTIK
KABUPATEN LAMONGAN**

**Kecamatan
TURI
DALAM ANGKA**

2018



Kecamatan Turi Dalam Angka 2018

ISBN :
No. Publikasi : 35240.1825
Katalog : 1102001.3524180

Ukuran Buku : 14,8 cm x 21 cm
Jumlah Halaman : xvi + 128 halaman

Naskah:

Badan Pusat Statistik Kabupaten Lamongan

Gambar Kover oleh:

Badan Pusat Statistik Kabupaten Lamongan

Ilustrasi Kover:

Peternakan Itik

Diterbitkan oleh:

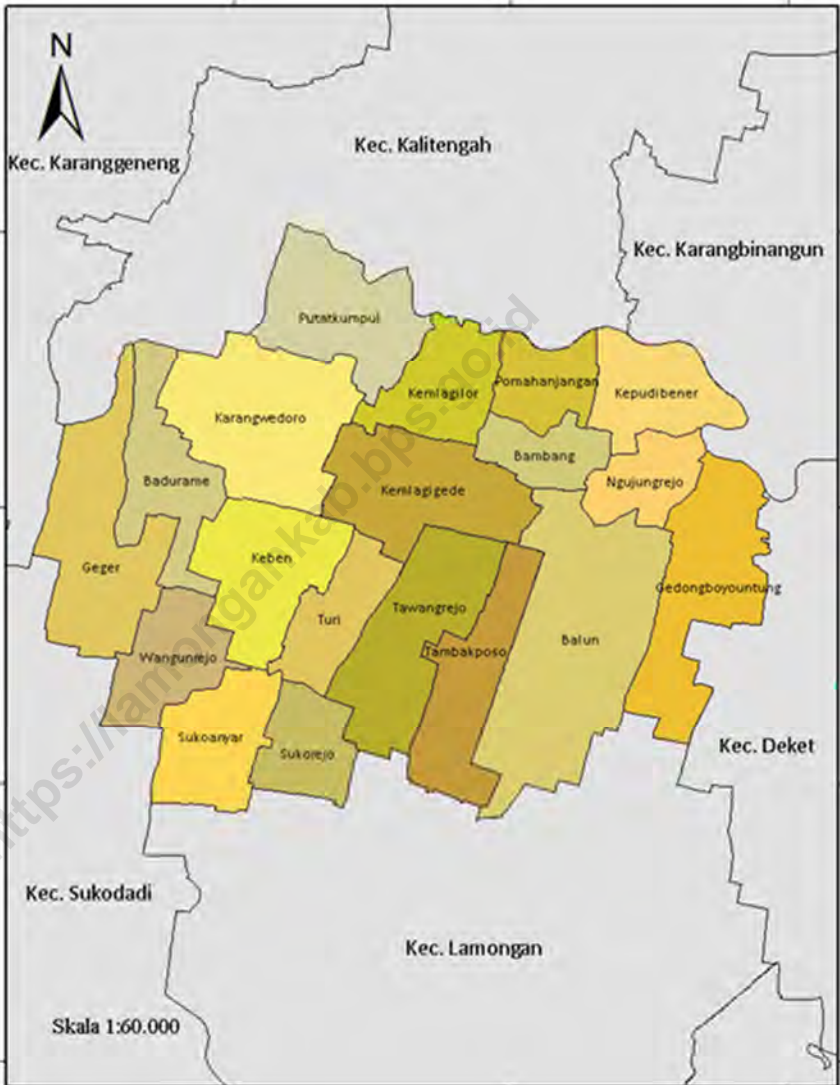
© BPS Kabupaten Lamongan

Dicetak oleh:

CV. Azka Putra Pratama Surabaya

Dilarang mengumumkan, mendistribusikan, mengomunikasikan, dan/atau menggandakan sebagian atau seluruh isi buku ini untuk tujuan komersial tanpa izin tertulis dari Badan Pusat Statistik

PETA WILAYAH KECAMATAN TURI



KEPALA BPS KABUPATEN LAMOINGAN



SRI KADARWATI, S.SI,MT



KATA SAMBUTAN

Kecamatan Turi Dalam Angka 2018 merupakan publikasi tahunan yang diterbitkan oleh BPS Kabupaten Lamongan. Disadari bahwa publikasi ini belum sepenuhnya memenuhi harapan pihak pemakai data khususnya para perencana, namun diharapkan dapat membantu melengkapi penyusunan rencana pembangunan di Kabupaten Lamongan.

Publikasi ini dapat terwujud berkat kerja sama dan bantuan dari berbagai pihak baik instansi pemerintah maupun swasta. Kepada semua pihak yang telah memberikan bantuan disampaikan penghargaan dan terima kasih yang sebesar –besarnya.

Walaupun publikasi ini telah disiapkan sebaik-baiknya, namun disadari masih ada kekurangan dan kesalahan yang terjadi. Untuk perbaikan publikasi ini, tanggapan dan saran yang bersifat konstruktif dari parapemakai sangat diharapkan.

Lamongan, Agustus 2018

Kepala BPS Kabupaten Lamongan

Sri Kadarwati, S.Si,MT

DAFTAR ISI

Peta Wilayah Kecamatan Turi.....	iii
Sambutan Kepala BPS Kabupaten Lamongan.....	iv
Kata Pengantar.....	v
Daftar Isi.....	vi
Daftar Tabel.....	vii
Daftar Gambar.....	viii
Penjelasan Umum.....	ix
1. Letak Geografis.....	1
2. Pemerintahan.....	12
3. Penduduk.....	24
4. Sosial.....	46
5. Pertanian.....	82
6. Industri.....	101
7. Perdagangan.....	107
8. Transportasi Dan Komunikasi.....	115
9. Ekonomi.....	122

DAFTAR TABEL

Tabel	Uraian	Hal.
(1)	(2)	(3)
1	GEOGRAFIS DAN IKLIM	1
1.1.1	Luas Wilayah Menurut Desa di Kecamatan Turi, 2017	4
1.1.2	Tinggi Wilayah di Atas Permukaan Laut (DPL) Menurut Desa di Kecamatan Turi, 2017	5
1.1.3	Jarak dari Desa ke Ibukota Kecamatan dan Ibukota Kabupaten di Kecamatan Turi, 2017	6
1.1.4	Jarak Antar Desa/Kelurahan (Km) di Kecamatan Turi, 2017	7
1.1.5	Koordinat Kantor Desa/Kelurahan di Kecamatan Turi, 2017	8
1.2.1	Jumlah Hari Hujan dan Curah Hujan di Kecamatan Turi, 2017	9
1.2.2	Perkembangan Hari Hujan Kecamatan Turi, 2013-2017	10
1.2.3	Perkembangan Cuarah Hujan di Kecamatan Turi, 2017	11
2	PEMERINTAHAN	12
2.1.1	Camat Turi Periode 2011 - 2017	15
2.1.2	Kepala Desa dan Sekretaris Desa di Kecamatan Turi, 2017	16
2.1.3	Desa menurut Status Hukum di Kecamatan Turi, 2017	17
2.1.4	Desa menurut Kategori LPM dan Tingkat Perkembangan di Kecamatan Turi, 2017	18
2.1.5	Jumlah Dusun, Lingkungan dan Tempat Kantor Desa di Kecamatan Turi, 2017	19
2.1.6	Jumlah Dusun, Rukun Warga dan Rukun Tetangga di Kecamatan Turi, 2017	20

2.1.7 Jumlah Rukun Warga dan Rukun Tetangga Menurut Dusun di Kecamatan Turi, 2017.....	21
3 PENDUDUK.....	24
3.1.1 Jumlah Penduduk menurut Jenis Kelamin di Kecamatan Turi, 2017.....	27
3.1.2 Jumlah Penduduk Yang Lahir menurut Jenis Kelamin di Kecamatan Turi, 2017.....	28
3.1.3 Jumlah Penduduk Yang Mati menurut Jenis Kelamin di Kecamatan Turi, 2017.....	29
3.1.4 Jumlah Penduduk Yang Datang menurut Jenis Kelamin di Kecamatan Turi, 2017.....	30
3.1.5 Jumlah Penduduk Yang Pindah menurut Jenis Kelamin di Kecamatan Turi, 2017.....	31
3.1.6 Jumlah Penduduk, Rumah Tangga dan Kepadatan di Kecamatan Turi, 2017.....	32
3.1.7 Penduduk menurut Kewarganegaraan di Kecamatan Turi, 2017.....	33
3.1.8 Perkembangan Jumlah Penduduk Kecamatan Turi, 2014 - 2017	34
3.1.9 Penduduk Menurut Kelompok Umur di Kecamatan Turi, 2017.....	35
3.1.10 Penduduk Menurut Kelompok Umur Laki Laki di Kecamatan Turi, 2017.....	38
3.1.11 Penduduk Menurut Kelompok Umur Perempuan di Kecamatan Turi, 2017.....	41
3.1.12 Penduduk yang memiliki KTP menurut jenis kelamin di Kecamatan Turi, 2017.....	44
3.1.13 Jumlah Penduduk Yang Menjadi TKI di Kecamatan Turi, 2017.....	45
4 SOSIAL.....	46
4.1.1 Jumlah Fasilitas Pendidikan Negeri di Kecamatan Turi, 2017.....	49

4.1.2	Jumlah Fasilitas Pendidikan Swasta di Kecamatan Turi, 2017.....	50
4.1.3	Jumlah Sekolah, Murid, Guru dan Rasio Murid-Guru TK Swasta di Kecamatan Turi, 2017.....	51
4.1.4	Jumlah Sekolah, Murid, Guru dan Rasio Murid-Guru RA Swasta di Kecamatan Turi, 2017.....	53
4.1.5	Jumlah Sekolah, Murid, Guru dan Rasio Murid-Guru SD Negeri di Kecamatan Turi, 2017.....	55
4.1.6	Jumlah Sekolah, Murid, Guru dan Rasio Murid-Guru MI Swasta di Kecamatan Turi, 2017.....	57
4.1.7	Jumlah Sekolah, Murid, Guru dan Rasio Murid-Guru SMP Negeri di Kecamatan Turi, 2017.....	59
4.1.8	Jumlah Sekolah, Murid, Guru dan Rasio Murid-Guru SMP Swasta di Kecamatan Turi, 2017.....	61
4.1.9	Jumlah Sekolah, Murid, Guru dan Rasio Murid-Guru MTs Swasta di Kecamatan Turi, 2017.....	63
4.1.10	Jumlah Sekolah, Murid, Guru dan Rasio Murid-Guru MA Swasta di Kecamatan Turi, 2017.....	65
4.1.11	Jumlah Sekolah, Murid, Guru dan Rasio Murid-Guru SMK Swasta di Kecamatan Turi, 2017.....	67
4.1.12	Jumlah Pondok Pesantren, Santri dan Ustad di Kecamatan Turi, 2017.....	69
4.1.13	Jumlah Fasilitas Olah Raga Menurut Desa dan Jenis Olahraga di Kecamatan Turi, 2017.....	71
4.2.1	Jumlah Fasilitas Kesehatan Menurut Desa di Kecamatan Turi, 2017.....	72
4.2.2	Jumlah Tenaga Kesehatan Menurut Desa di Kecamatan Turi, 2017.....	75
4.2.3	Jumlah Wanita Usia Subur (15-49 Th) Dan Pasangan Usia Subur di Kecamatan Turi, 2017.....	76
4.2.4	Jumlah Peserta KB Aktif Menurut Alat Kontrasepsi di Kecamatan Turi, 2017.....	77
4.3.1	Jumlah Penduduk Menurut Agama di Kecamatan Turi, 2017.....	78

4.3.2	Jumlah Tempat Peribadatan di Kecamatan Turi, 2017.....	79
4.3.3	Jumlah Nikah, Talak, Cerai dan Rujuk di Kecamatan Turi, 2017.....	80
4.4.1	Jumlah Keluarga Menurut Pentahapan Keluarga Sejahtera di Kecamatan Turi, 2017.....	81
5	PERTANIAN.....	82
5.1.1	Luas Lahan menurut Jenis Penggunaan Tanah (Ha) di Kecamatan Turi, 2017.....	85
5.1.2	Luas Lahan Sawah menurut Jenis Pengairan (Ha) di Kecamatan Turi, 2017.....	87
5.1.3	Luas Panen, Produksi dan Produktifitas Padi di Kecamatan Turi, 2017.....	88
5.1.4	Luas Panen, Produksi dan Produktifitas Jagung di Kecamatan Turi, 2017.....	89
5.1.5	Jumlah Kelompok Tani di Kecamatan Turi, 2017.....	90
5.1.6	Jumlah Alat-alat Pertanian di Kecamatan Turi, 2017.....	91
5.2.1	Jumlah Populasi Ternak Besar Dan Kecil di Kecamatan Turi, 2017.....	92
5.2.2	Jumlah Populasi Ternak Unggas di Kecamatan Turi, 2017.....	93
5.3.1	Produksi Ikan Budidaya Di Sawah Tambak Menurut Jenisnya di Kecamatan Turi, 2017.....	94
5.3.2	Produksi Ikan Budidaya Di Kolam Menurut Jenisnya di Kecamatan Turi, 2017.....	97
6	INDUSTRI	101
6.1.1	Jumlah Industri menurut Jenis di Kecamatan Turi, 2017.....	104

6.1.2	Jumlah Industri Kecil dan Kerajinan Rumah Tangga di Kecamatan Turi, 2017.....	105
7	PERDAGANGAN.....	107
7.1.1	Banyaknya Sarana Perdagangan Menurut Jenisnya di Kecamatan Turi, 2017.....	110
7.1.2	Jumlah Toko dan PKL di Kecamatan Turi, 2017.....	111
7.1.3	Jumlah Usaha Jasa Perseorangan di Kecamatan Turi, 2017.....	112
7.1.4	Jumlah Usaha Persewaan, Agen Perjalanan dan Foto copy di Kecamatan Turi, 2017.....	113
7.1.5	Jumlah Usaha Jasa Perseorangan di Kecamatan Turi, 2017.....	114
8	TRANSPORTASI DAN KOMUNIKASI.....	115
8.1.1	Jarak Desa/Kelurahan Ke Fasilitas Umum (Km) di Kecamatan Turi, 2017.....	118
8.1.2	Daftar Panjang Jalan Desa (Km) di Kecamatan Turi, 2017.....	119
8.1.3	Jumlah Angkutan dan Penunjang Angkutan di Kecamatan Turi, 2017.....	120
8.1.4	Jumlah Sarana dan Alat Komunikasi di Kecamatan Turi, 2017.....	121
9	EKONOMI	122
9.1.1	Penerimaan Alokasi Dana Desa dan Dana Desa (Rupiah) di Kecamatan Turi, 2017.....	125
9.1.2	Realisasi Pemasukan PBB (Rupiah) di Kecamatan Turi, 2017.....	126
9.1.3	Jumlah Bank Menurut Jenisnya di Kecamatan Turi, 2017.....	127
9.1.4	Jumlah Koperasi Menurut Jenis Koperasi di Kecamatan Turi, 2017.....	128

DAFTAR GAMBAR

1	Luas Wilayah Menurut Desa di Kecamatan Turi, 2017.....	3
2	Dusun, RW, RT, di Kecamatan Turi, 2017.....	14
3	Penduduk Laki-laki dan Perempuan di Kecamatan Turi, 2017.....	26
4	Sarana Pendidikan Yang Ada di Kecamatan Turi, 2017.....	48
5	Populasi Ternak Besar Dan Kecil di Kecamatan Turi, 2017.....	84
6	Jumlah Industri Kecil Dan Rumah Tangga di Kecamatan Turi, 2017.....	103
7	Sarana Perdagangan yang ada di Kecamatan Turi, 2017.....	107
8	Jarak Desa ke Fasilitas Umum di Kecamatan Turi, 2017.....	117
9	Lembaga Keuangan Yang Ada di Kecamatan Turi, 2017.....	124

PENJELASAN UMUM/EXPLANATORY NOTES

Tanda-tanda, satuan-satuan, dan lain-lainnya yang digunakan dalam publikasi ini adalah sebagai berikut:

Symbols, measurement units, and acronyms which are used in this publication, are as follows:

1. TANDA-TANDA/SYMBOLS

Data tidak tersedia/ <i>Data not available</i>	:	...
Tidak ada atau nol/ <i>Null or zero</i>	:	—
Data dapat diabaikan/ <i>Data negligible</i>	:	0
Tanda decimal/ <i>Decimal point</i>	:	,
Data tidak dapat ditampilkan/ <i>Not applicable</i>	:	NA
Angka perkiraan/ <i>Estimated figures</i>	:	e
Angka sementara/ <i>Preliminary figures</i>	:	x
Angka sangat sementara/ <i>Very preliminary figures</i>	:	xx
Angka diperbaiki/ <i>Revised figures</i>	:	r

2. SATUAN/UNITS

barel/ <i>barrel</i>	:	158,99 liter/ <i>litres</i> = 1/6,2898 m ³
hektar (ha)/ <i>hectare (ha)</i>	:	10 000 m ²
kilometer (km)/ <i>kilometres (km)</i>	:	1 000 meter/ <i>meters</i> (m)
knot/ <i>knot</i>	:	1,8523 km/jam (km/hour)
kuintal/ <i>quintal</i>	:	100 kg
KWh	:	1 000 Watt <i>hour</i>
MWh	:	1 000 KWh
liter (untuk beras)/ <i>litre (for rice)</i>	:	0,80 kg
ons/ <i>ounce</i>	:	28,31 gram/ <i>grams</i>
ton	:	1 000 kg

Satuan lain: buah, dus, butir, helai/lembar, kaleng, batang, pulsa, ton kilometer (ton-km), jam, menit, persen (%).

Other units: unit, pack, pieces, sheet, tin, pulse, ton-kilometres(ton-km), hour, minute, percent (%).

Perbedaan angka di belakang koma disebabkan oleh pembulatan angka.

The difference in decimal numbers is caused by rounding.

BAB 1 GEOGRAFI *dan* IKLIM

Kecamatan Turi terletak pada $7^{\circ}01'30^{\circ}$ LS sampai $7^{\circ}06'30^{\circ}$ LS dan $112^{\circ}20'30^{\circ}$ BT sampai $112^{\circ}26'00^{\circ}$ BT

Curah hujan tahun 2017 di Kecamatan Turi Rata rata 129 mm per bulan dengan jumlah hari hujan Rata rata 9 hari per bulan

GEOGRAFI DAN IKLIM

Topografi Kecamatan Turi berada di dataran yang cukup rendah (tanah datar) dengan tingkat ketinggian dari permukaan air laut 5-9 meter, 47,37 persen berada pada ketinggian 6 meter di atas permukaan laut, 31,58 persen berada pada ketinggian 5 meter di atas permukaan laut, dan 10,53 persen berada pada ketinggian 7 meter di atas permukaan laut. Sedangkan sisanya sekitar 10,52 persen berada pada ketinggian 8-9 meter.

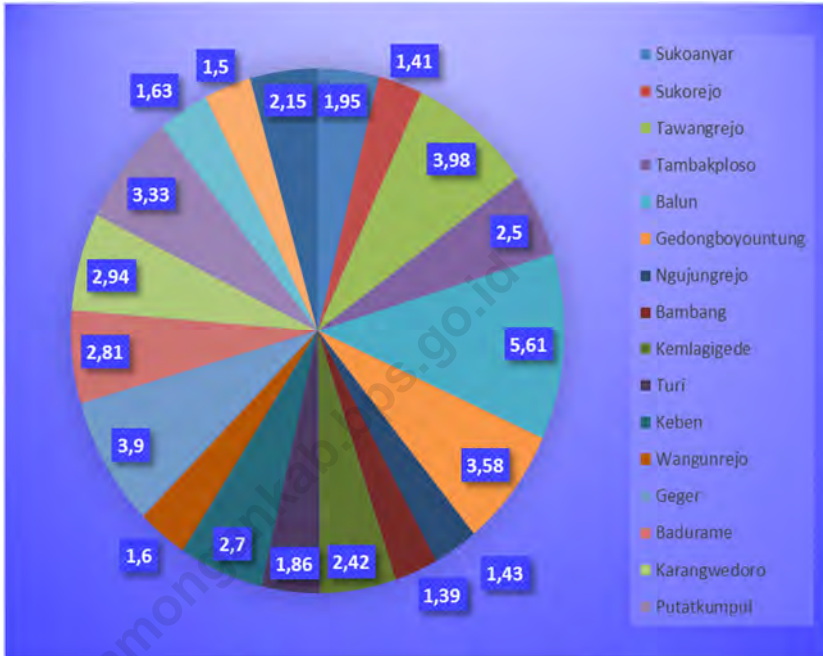
Luas wilayah Kecamatan Turi 48,69 Km² yang terbentang pada 7°01'30" LS - 7°06'30" LS dan 112°20'30" BT – 112°26'00" BT dengan rata-rata hari hujan 90 hari serta rata-rata curah hujan 1.905 mm.

Letak geografis Kecamatan Turi disebelah barat ibukota Kabupaten Lamongan dengan jarak orbitasi 5 Km dari ibukota Lamongan yang dilalui jalan raya Surabaya – Jakarta.

Secara Geografis, batas-batas wilayah Kecamatan Turi meliputi:

- Sebelah Utara Kecamatan Kalitengah;
- Sebelah Timur Kecamatan Deket;
- Sebelah Selatan Kecamatan Lamongan; dan
- Sebelah Barat Kecamatan Sukodadi.

Gambar 1 Luas Wilayah Menurut Desa di Kecamatan Turi (km²), 2017



Desa Balun merupakan Desa yang memiliki wilayah terluas, yakni 5,6 Km² (11,52 persen), berikutnya Desa Tawangrejo 4 Km² (8,17 persen). Adapun desa yang wilayahnya terkecil sebanyak 3 desa Ngujungrejo, Sukorejo, dan Bambang, yakni sekitar 1,4 Km² (2,90 persen).

Tabel 1.1.1 Luas Wilayah Menurut Desa Di Kecamatan Turi, 2017

Desa/Kelurahan	Luas (Km2)	Persentase
(1)	(2)	(3)
1 Sukoanyar	1,95	4,00
2 Sukorejo	1,41	2,90
3 Tawangrejo	3,98	8,17
4 Tambakploso	2,50	5,13
5 Balun	5,61	11,52
6 Gedongboyountung	3,58	7,35
7 Ngujungrejo	1,43	2,94
8 Bambang	1,39	2,85
9 Kemlagigede	2,42	4,97
10 Turi	1,86	3,82
11 Keben	2,70	5,55
12 Wangunrejo	1,60	3,29
13 Geger	3,90	8,01
14 Badurame	2,81	5,77
15 Karangwedoro	2,94	6,04
16 Putatkumpul	3,33	6,84
17 Kemlagilor	1,63	3,35
18 Pomahanjangan	1,50	3,08
19 Kepudibener	2,15	4,42
Jumlah	48,69	100,00

Sumber : Kantor Camat Turi

**Tabel 1.1.2 Tinggi Wilayah di Atas Permukaan Laut (DPL)
Menurut Desa di Kecamatan Turi, 2017**

Desa/Kelurahan	Tinggi (m)
(1)	(2)
1 Sukoanyar	6,00
2 Sukorejo	5,00
3 Tawangrejo	5,00
4 Tambakploso	5,00
5 Balun	6,00
6 Gedongboyountung	6,00
7 Ngujungrejo	6,00
8 Bambang	7,00
9 Kemlagigede	6,00
10 Turi	6,00
11 Keben	9,00
12 Wangunrejo	8,00
13 Geger	7,00
14 Badurame	5,00
15 Karangwedoro	6,00
16 Putatkumpul	5,00
17 Kemlagilor	5,00
18 Pomahanjangan	6,00
19 Kepudibener	6,00

Sumber : Kantor Camat Turi

Tabel 1.1.3 Jarak dari Desa ke Ibukota Kecamatan dan Ibukota Kabupaten di Kecamatan Turi, 2017

Desa/Kelurahan	Jarak desa ke Ibu Kota Kecamatan (Km)	Jarak desa ke Ibu Kota Kabupaten (Km)
(1)	(2)	(3)
1 Sukoanyar	1	3
2 Sukorejo	2	2
3 Tawangrejo	6	6
4 Tambakploso	7	7
5 Balun	8	8
6 Gedongboyountung	13	13
7 Ngujungrejo	11	11
8 Bambang	8	8
9 Kemlagigede	7	7
10 Turi	6	6
11 Keben	4	4
12 Wangunrejo	3	3
13 Geger	5	5
14 Badurame	4	4
15 Karangwedoro	6	6
16 Putatkumpul	10	10
17 Kemlagilor	9	9
18 Pomahanjangan	12	12
19 Kepudibener	14	14

Sumber : Kantor Camat Turi

Tabel 1.1.4 Jarak Antar Desa/Kelurahan (Km) di Kecamatan Turi, 2017

Ko- de De- sa	Desa/Kelurahan																			
		Sukoanyar	Sukorejo	Tawangrejo	Tambakploso	Balun	Gedongboyountung	Ngujungrejo	Bambang	Kemlagigede	Turi	Keben	Wangunrejo	Geger	Badurame	Karangwedoro	Putatkumpul	Kemlagilor	Pomahanjangan	Kepudibener
001	Sukoanyar		2	6	7	8	13	11	8	7	6	4	3	5	4	6	10	9	12	14
002	Sukorejo	2		4	5	6	10	8	6	5	4	5	5	7	6	7	8	7	10	12
003	Tawangrejo	6	4		3	4	15	7	4	3	1	3	9	11	10	4	3	4	6	10
004	Tambakploso	7	5	3		3	11	5	7	6	3	4	10	12	11	6	6	7	9	12
005	Balun	8	6	4	3		7	3	8	7	5	7	10	11	10	9	10	11	12	13
006	Gedongboyountung	13	10	15	1	7		10		16	11	12	10	12	11	13	14	13	16	18
007	Ngujungrejo	11	8	7	5	3	10		15	14	13	15	14	15	16	16	17	16	19	21
008	Bambang	8	6	4	7	8	17	15		1	2	7	11	13	12	5	3	2	4	6
009	Kemlagigede	7	5	3	6	7	16	14	1		1	3	10	12	11	3	4	2	5	7
010	Turi	6	4	1	3	5	11	13	2	1		1	9	12	11	3	4	3	6	8
011	Keben	4	5	3	4	7	12	15	7	3	1		10	12	12	12	13	12	15	17
012	Wangunrejo	3	5	9	10	10	10	14	11	10	9	10		2	1	6	13	12	15	17
013	Geger	5	7	11	12	11	12	15	13	12	12	12	2		1	13	15	14	17	19
014	Badurame	4	6	10	11	10	11	16	12	11	11	12	1	1		13	14	13	16	18
015	Karangwedoro	6	7	4	6	9	13	16	5	3	3	12	6	13	13		7	6	9	11
016	Putatkumpul	10	8	3	6	10	14	17	3	4	4	13	13	15	14	7		1	3	5
017	Kemlagilor	9	7	4	7	11	13	16	2	2	3	12	12	14	13	6	1		3	5
018	Pomahanjangan	12	10	6	9	12	16	19	4	5	6	15	15	17	16	9	3	3		2
019	Kepudibener	14	12	10	12	13	18	21	6	7	8	17	17	19	18	11	5	5	2	

Sumber : Kantor Camat Turi

Tabel 1.1.5 Koordinat Kantor Desa/Kelurahan di Kecamatan Turi, 2017

	Desa/Kelurahan	BT	LS
	(1)	(2)	(3)
1	Sukoanyar	112°22'03"	07°06'07"
2	Sukorejo	112°22'24"	07°05'55"
3	Tawangrejo	112°23'13"	07°04'54"
4	Tambakploso	112°23'31"	07°05'32"
5	Balun	112°24'29"	07°05'23"
6	Gedongboyountung	112°25'49"	07°04'38"
7	Ngujungrejo	112°25'06"	07°03'56"
8	Bambang	112°23'45"	07°03'33"
9	Kemlagigede	112°23'21"	07°02'44"
10	Turi	112°22'50"	07°04'50"
11	Keben	112°22'14"	07°04'29"
12	Wangunrejo	112°21'20"	07°04'29"
13	Geger	112°20'52"	07°04'14"
14	Badurame	112°21'12"	07°04'14"
15	Karangwedoro	112°22'07"	07°03'39"
16	Putatkumpul	112°22'45"	07°02'34"
17	Kemlagilor	112°23'21"	07°03'12"
18	Pomahanjangan	112°24'20"	07°02'56"
19	Kepudibener	112°25'02"	07°02'50"

Sumber : Kantor Camat Turi

Tabel 1.2.1 Jumlah Hari Hujan dan Curah Hujan di Kecamatan Turi, 2017

	Bulan	Hari Hujan	Curah Hujan (mm)
	(1)	(2)	(3)
1	Januari	15	168
2	Pebruari	14	254
3	Maret	14	204
4	April	11	238
5	Mei	8	90
6	Juni	3	33
7	Juli	5	30
8	Agustus	1	2
9	September	-	-
10	Oktober	9	114
11	Nopember	11	215
12	Desember	14	197
	Rata-Rata	9	129

Sumber : Stasiun Pengamat Hujan

Tabel 1.2.2 Perkembangan Hari Hujan di Kecamatan Turi, 2013 - 2017

Bulan		2013 (Hari)	2014 (Hari)	2015 (Hari)	2016 (Hari)	2017 (Hari)
(1)		(2)	(3)	(4)	(5)	(6)
1	Januari	24	15	15	12	15
2	Pebruari	10		21	20	14
3	Maret	17	11	12	10	14
4	April	9	12	16	9	11
5	Mei	12	7	7	8	8
6	Juni	8	6	2	6	3
7	Juli	6	2	0	2	5
8	Agustus	1	0	1	2	1
9	September	2	0	0	6	-
10	Oktober	3	0	0	9	9
11	Nopember	12	7	5	8	11
12	Desember	14	12	11	13	14
Rata rata		9	5	7	8	8

Sumber : Stasiun Pengamat Hujan

Tabel 1.2.3 Perkembangan Curah Hujan di Kecamatan Turi, 2013 - 2017

Bulan	2013 (mm)	2014 (mm)	2015 (mm)	2016 (mm)	2017 (mm)
(1)	(2)	(3)	(4)	(5)	(6)
1 Januari	344	287	291	210	168
2 Pebruari	170		474	364	254
3 Maret	237	186	174	166	204
4 April	169	288	427	109	238
5 Mei	174	81	125	170	90
6 Juni	132	50	9	139	33
7 Juli	88	3	0	40	30
8 Agustus	2	0	13	5	2
9 September	8	0	0	120	-
10 Oktober	96	0	0	198	114
11 Nopember	170	120	80	155	215
12 Desember	372	337	312	155	197
Rata-Rata	164	113	159	153	129

Sumber : Stasiun Pengamat Hujan

BAB 2 PEMERINTAHAN

*Jumlah Lembaga
Pemerintahan di
Tingkat Desa : Desa
19, Dusun 53, RW 77
dan RT 259*



<https://lamongankab.go.id>

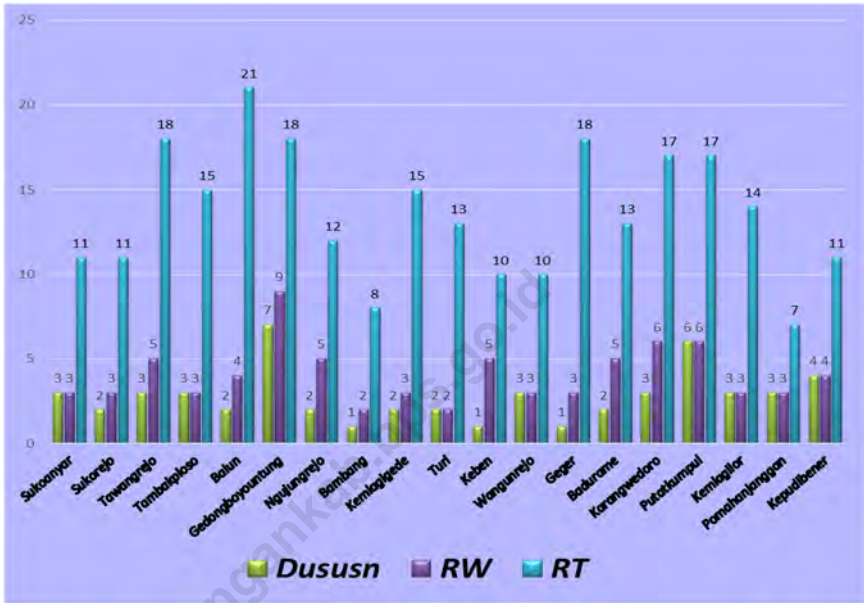
PEMERINTAHAN

Kecamatan Turi terdiri dari 19 Desa yaitu : Sukoanyar, Sukorejo, Tawangrejo, Tambakploso, Balun, Gedongboyountung, Ngujungrejo, Bambang, Kemlagigede, Turi, Keben, Wangunrejo, Geger, Badurame, Karangwedoro, Putatkumpul, Kemlagilor, Pomahanjangan, Kepudibener dengan ibukota kecamatan terletak di Desa Sukorejo.

Pemerintahan Desa di Kecamatan Turi ada 3 tingkatan wilayah di bawah Desa yaitu : Dusun, RW, RT adapun jumlahnya di tiap – tiap desa tidak sama kerana sesuai dengan luas wilayah Desa masing – masing.

Desa dengan Dusun terbanyak adalah Desa Gedongboyountung sebanyak 7 Dusun dan Desa yng Dusunnya paling sedikit adalah Desa Bambang, Keben dan Geger masing – masing hanya 1 Dusun, untuk jumlah RW terbanyak adalah Desa Gedongboyountung sebanyak 9 RW, sedangkan jumlah RW terkecil ada di dua Desa yaitu Desa Bambang dan Turi masing – masing hanya 2 RW, sedangkan untuk jumlah RT terbanyak adalah Desa Balun sebanyak 21 RT adapun jumlah RT paling sedikit terdapat di Desa Pomahanjangan sebanyak 7 RT.

Gambar 2 Jumlah Dusun, RW, RT di Kecamatan Turi, 2017



Kecamatan Turi terdiri dari 19 Desa, 53 Dusun, 77 Rukun Warga, dan 259 Rukun Tetangga.

Di Kecamatan Turi ada 2 Lembaga swadaya masyarakat di bawa Dusun yaitu RW dan RT yang selalu membatu Pemerintahan Desa dalam menjalankan program - program baik dari Pemerintah Pusat maupun Pemerintah Daerah.

Dengan adanya lembaga tersebut pemerintah Desa merasa terbantu khususnya dalam menangani program pembangunan.

Tabel 2.1.1 Nama Camat Turi di Kecamatan Turi, 2008 - 2017

Nama Camat	Periode Jabatan
(1)	(2)
1 Drs. M. Kozin	2008 - 2011
2 Edy Yunan Achmadi,S.STP, M.Si.	2011 - 2016
3 Suja'i, S.H, M.M.	2017 - Sekarang

Sumber : Kantor Camat Turi

Tabel 2.1.2 Nama Kepala Desa/Lurah dan Sekretaris Desa/Kelurahan di Kecamatan Turi, 2017

Desa/Kelurahan	Nama Kades/Lurah	Nama Sekdes
(1)	(2)	(3)
1 Sukoanyar	Abdul Qodir Ridwan	-
2 Sukorejo	Romaji	Sugiatno
3 Tawangrejo	Masbukhin,SH	-
4 Tambakploso	Heri Purwanto	Sumijo
5 Balun	H.Kusairi	Rokhim
6 Gedongboyountung	Ridan	Sirin Fanani
7 Ngujungrejo	Mahmudi	Adji
8 Bambang	Bakri	Baris
9 Kemlagigede	Suyatno	Kahar
10 Turi	Maslan	-
11 Keben	Drs.Abdul Kholiq	-
12 Wangunrejo	Dra.Ulya Mabruro W	-
13 Geger	Subekhan	Achmad Saeko
14 Badurame	Juhadi	-
15 Karangwedoro	Moh.Ra'i	-
16 Putatkumpul	Ahmad Saiful	Muchlisin
17 Kemlagilor	Sholikin	Karnen
18 Pomahanjangan	Hasan Bisri,Spdi	-
19 Kepudibener	Sholikhin	Barnawi

Sumber : Kantor Camat Turi

Tabel 2.1.3 Desa/Kelurahan menurut Status Hukum di Kecamatan Turi, 2017

	Desa/Kelurahan	Status Hukum	Status Desa/Kelurahan
	(1)	(2)	(3)
1	Sukoanyar	Definitif	Desa
2	Sukorejo	Definitif	Desa
3	Tawangrejo	Definitif	Desa
4	Tambakploso	Definitif	Desa
5	Balun	Definitif	Desa
6	Gedongboyountur	Definitif	Desa
7	Ngujungrejo	Definitif	Desa
8	Bambang	Definitif	Desa
9	Kemlagigede	Definitif	Desa
10	Turi	Definitif	Desa
11	Keben	Definitif	Desa
12	Wangunrejo	Definitif	Desa
13	Geger	Definitif	Desa
14	Badurame	Definitif	Desa
15	Karangwedoro	Definitif	Desa
16	Putatkumpul	Definitif	Desa
17	Kemlagilor	Definitif	Desa
18	Pomahanjangan	Definitif	Desa
19	Kepudibener	Definitif	Desa

Sumber : Kantor Camat Turi

Tabel 2.1.4 Desa menurut Kategori LPM dan Tingkat Perkembangannya di Kecamatan Turi, 2017

Desa/Kelurahan	Kategori LPM	Tingkat Perkembangannya
(1)	(2)	(3)
1 Sukoanyar	1	Swasembada
2 Sukorejo	1	Swasembada
3 Tawangrejo	1	Swasembada
4 Tambakploso	1	Swasembada
5 Balun	1	Swasembada
6 Gedongboyountung	1	Swasembada
7 Ngujungrejo	1	Swasembada
8 Bambang	1	Swasembada
9 Kemlagigede	1	Swasembada
10 Turi	1	Swasembada
11 Keben	1	Swasembada
12 Wangunrejo	1	Swasembada
13 Geger	1	Swasembada
14 Badurame	1	Swasembada
15 Karangwedoro	1	Swasembada
16 Putatkumpul	1	Swasembada
17 Kemlagilor	1	Swasembada
18 Pomahanjangan	1	Swasembada
19 Kepudibener	1	Swasembada

Sumber : Kantor Camat Turi

Tabel 2.1.5 Jumlah Dusun, Lingkungan dan Tempat Kantor Desa/Kelurahan di Kecamatan Turi, 2017

Desa/Kelurahan	Jumlah Dusun	Jumlah Lingkungan	Tempat Kantor Desa/Kelurahan
(1)	(2)	(3)	(4)
1 Sukoanyar	3	3	Kruwul
2 Sukorejo	2	3	Patihan
3 Tawangrejo	3	5	Getung
4 Tambakploso	3	3	Gabus
5 Balun	2	4	Balun
6 Gedongboyountung	7	9	Nata'an
7 Ngujungrejo	2	5	Rangkah
8 Bambang	1	2	Bambang
9 Kemlagigede	2	3	Kemlagigede
10 Turi	2	2	Turi
11 Keben	1	5	Keben
12 Wangunrejo	3	3	Pilang
13 Geger	1	3	Geger
14 Badurame	2	5	Gurame
15 Karangwedoro	3	6	Doro
16 Putatkumpul	6	6	Kemendung
17 Kemlagilor	3	3	Baru
18 Pomahanjangan	3	3	Gowa
19 Kepudibener	4	4	MLawe

Sumber : Kantor Camat Turi

Tabel 2.1.6 Jumlah Dusun, Lingkungan, Rukun Warga, dan Rukun Tetangga di Kecamatan Turi, 2017

Desa/Kelurahan	Dusun	RW	RT
(1)	(2)	(3)	(4)
1 Sukoanyar	3	3	11
2 Sukorejo	2	3	11
3 Tawangrejo	3	5	18
4 Tambakploso	3	3	15
5 Balun	2	4	21
6 Gedongboyountung	7	9	18
7 Ngujungrejo	2	5	12
8 Bambang	1	2	8
9 Kemlagigede	2	3	15
10 Turi	2	2	13
11 Keben	1	5	10
12 Wangunrejo	3	3	10
13 Geger	1	3	18
14 Badurame	2	5	13
15 Karangwedoro	3	6	17
16 Putatkumpul	6	6	17
17 Kemlagilor	3	3	14
18 Pomahanjangan	3	3	7
19 Kepudibener	4	4	11
Jumlah	53	77	259

Sumber : Kantor Camat Turi

Tabel 2.1.7 Jumlah Rukun Warga, dan Rukun Tetangga Menurut Dusun/Lingkungan di Kecamatan Turi, 2017

Desa/Kelurahan	Nama Dusun	RW	RT
(1)	(2)	(3)	(4)
1 Sukoanyar	1.Galang	1	3
	2.Kruwul	1	5
	3.Wudi	1	3
2 Sukorejo	1.Jalak	1	2
	2.Patihah	3	9
3 Tawangrejo	1.Deyo	2	6
	2.Getung	2	8
	3.Kauman	1	4
4 Tambakploso	1.Candipari	1	5
	2.Gabus	1	4
	3.Plosolebak	1	6
5 Balun	1.Balun	4	18
	2.Ngangkrik	1	3
6. Gedongboyountung	1.Boyosari	1	3
	2.Dampet	1	2
	3.Gedong	1	2
	4.Klari	2	4
	5.Melanggeng	1	2
	6.Nata'an	2	3
Jumlah		28	92

Sumber : Kantor Camat Turi

Lanjutan Tabel 2.1.7

Desa/Kelurahan	Nama Dusun	RW	RT
(1)	(2)	(3)	(4)
6. Gedongboyountung	7.Ngujung Jobo	1	2
7. Ngujungrejo	1.Ngujung	2	5
	2.Rangka	3	7
8. Bambang	1.Bambang	2	8
9. Kemlagigede	1.Guyangan	1	5
	2.Kemlagigede	2	10
10. Turi	1.Gemblok	1	2
	2.Turi	2	11
11. Keben	1.Keben	5	10
12. Wangunrejo	1.Pilang	1	4
	2.Prambon	1	3
	3.Winong	1	3
13. Geger	1.Geger	3	18
14. Badurame	1.Badu	2	6
	2.Gorame	3	7
15. Karangwedoro	1.Balung Gatel	1	4
	2.Doro	3	9
	3.Karangboyo	2	4
16. Putatkumpul	1.Dungun	1	4
Jumlah		37	122

Sumber : Kantor Camat Turi

Lanjutan Tabel 2.1.7

Desa/Kelurahan	Nama Dusun	RW	RT
(1)	(2)	(3)	(4)
16. Putatkumpul	2.Jombok	1	2
	3.Kumendung	1	2
	4.Morogo	1	5
	5.Putatkidul	1	1
	6.Putatlor	1	3
	17. Kemlagilor	1.Baru	1
2.Berasan		1	4
3.Kemlagilor		1	6
18. Pomahanjangan	1.Gowah	1	3
	2.Janggan	1	2
	3.Pomahan	1	2
19. Kepudibener	1.Beneran	1	2
	2.Kepudikulon	1	3
	3.Kepudiwetan	1	3
	4.Mlawe	1	3
Jumlah		15	45

Sumber : Kantor Camat Turi

BAB 3 PENDUDUK

*Jumlah penduduk
Kecamatan Turi tahun 2017
sebesar 56.363 jiwa*

Penduduk laki-laki

28.432 Jiwa



Penduduk Perempuan

27.931 Jiwa



SOSIAL

Pada tahun 2017 Penduduk Kecamatan Turi tercatat sebanyak 59.466 jiwa yang terdiri dari penduduk Laki-laki 28.432 jiwa (50,44 persen) dan penduduk Perempuan 27.931 jiwa (49,56 persen), atau dengan kata lain rasio jenis kelaminnya sebesar 104,79 Persen.

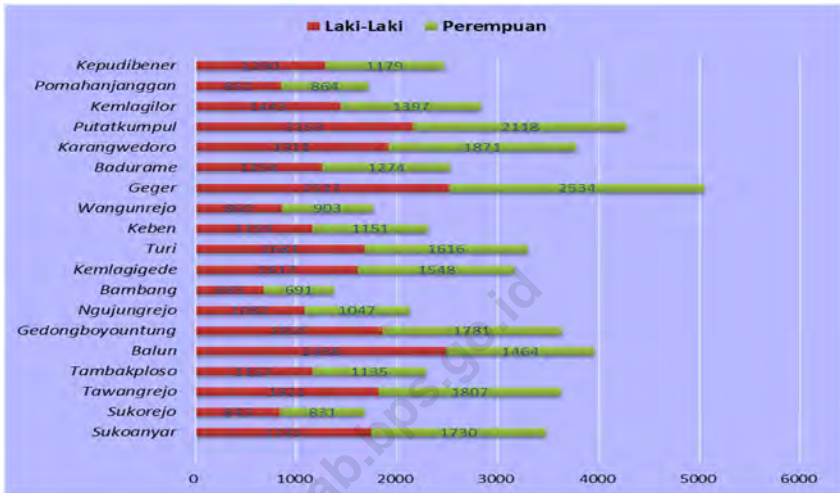
Desa yang penduduknya terbanyak adalah Desa Geger yakni 5.051 jiwa (9,02 persen), berikutnya adalah Desa Balun sebanyak 4.952 jiwa (8,47 persen).

Kepadatan penduduk Kecamatan Turi sebesar 1.158 jiwa per km². Desa yang paling padat penduduknya adalah Desa Sukoanyar yaitu 1.782 jiwa per km². Sedangkan desa yang kepadatan penduduknya paling rendah adalah desa Keben dengan penduduk 856 jiwa per km².

Penduduk Kecamatan Turi mata pencahariannya adalah di sektor Pertanian, Perikanan, Peternakan, Perdagangan dan Jasa sedangkan mata pencaharian yang paling utama atau paling diminan adalah Pertanian Tanaman Padi dan Budidaya Ikan di air Tawar.

SOSIAL

Gambar 3 Jumlah Penduduk Laki-laki dan Perempuan di Kecamatan Turi 2017



Penduduk di Kecamatan Turi antara laki-laki dan Perempuan masih lebih banyak Laki-laki karena faktor kelahiran dan mutasi, walaupun perbedaannya tidak terlalu menyolok semua itu karena penduduk Perempuan di kecamatan Turi banyak yang kerja jadi TKI dan bekerja di luar kota.

Tabel 3.1.1 Jumlah Penduduk menurut Jenis Kelamin di Kecamatan Turi, 2017

Desa/Kelurahan	Laki-Laki	Perempuan	Laki-Laki + Perempuan	Rasio Jenis Kelamin
(1)	(2)	(3)	(4)	(5)
1 Sukoanyar	1.745	1.730	3.475	100,87
2 Sukorejo	845	831	1.676	101,68
3 Tawangrejo	1.821	1.807	3.628	100,77
4 Tambakploso	1.157	1.135	2.292	101,94
5 Balun	2.488	2.464	4.952	100,97
6 Gedongboyountung	1.866	1.781	3.647	104,77
7 Ngujungrejo	1.082	1.047	2.129	103,34
8 Bambang	685	681	1.366	100,59
9 Kemlagigede	1.617	1.548	3.165	104,46
10 Turi	1.681	1.616	3.297	104,02
11 Keben	1.159	1.151	2.310	100,70
12 Wangunrejo	860	903	1.763	95,24
13 Geger	2.517	2.534	5.051	99,33
14 Badurame	1.254	1.274	2.528	98,43
15 Karangwedoro	1.911	1.871	3.782	102,14
16 Putatkumpul	2.159	2.118	4.277	101,94
17 Kemlagilor	1.443	1.397	2.840	103,29
18 Pomahanjangan	852	864	1.716	98,61
19 Kepudibener	1.290	1.179	2.469	109,41
Jumlah	28.432	27.931	56.363	101,79

Sumber : Kantor Camat Turi

Tabel 3.1.2 Jumlah Penduduk yang Lahir menurut Jenis Kelamin di Kecamatan Turi, 2017

Desa/Kelurahan	Lahir			Rata-Rata Kelahiran Per 1000 Penduduk
	L	P	L+P	
(1)	(2)	(3)	(4)	(5)
1 Sukoanyar	23	31	54	16
2 Sukorejo	14	12	26	16
3 Tawangrejo	22	15	37	10
4 Tambakploso	14	16	30	13
5 Balun	16	16	32	6
6 Gedongboyountung	15	12	27	7
7 Ngujungrejo	14	11	25	12
8 Bambang	17	15	32	23
9 Kemlagigede	13	12	25	8
10 Turi	15	14	29	9
11 Keben	21	18	39	17
12 Wangunrejo	14	12	26	15
13 Geger	23	28	51	10
14 Badurame	22	14	36	14
15 Karangwedoro	24	12	36	10
16 Putatkumpul	18	18	36	8
17 Kemlagilor	21	16	37	13
18 Pomahanjangan	16	14	30	17
19 Kepudibener	12	16	28	11
Jumlah	334	302	636	11

Sumber : Kantor Camat Turi

Tabel 3.1.3 Jumlah Penduduk yang Mati menurut Jenis Kelamin di Kecamatan Turi, 2017

Desa/Kelurahan	Mati			Rata-Rata Kematian Per 1000 Penduduk
	L	P	L+P	
(1)	(2)	(3)	(4)	(5)
1 Sukoanyar	15	8	23	7
2 Sukorejo	11	9	20	12
3 Tawangrejo	15	12	27	7
4 Tambakploso	11	14	25	11
5 Balun	13	13	26	5
6 Gedongboyountung	15	15	30	8
7 Ngujungrejo	12	11	23	11
8 Bambang	16	11	27	20
9 Kemplagigede	11	12	23	7
10 Turi	12	12	24	7
11 Keben	10	10	20	9
12 Wangunrejo	12	9	21	12
13 Geger	14	8	22	4
14 Badurame	10	12	22	9
15 Karangwedoro	12	7	19	5
16 Putatkumpul	11	6	17	4
17 Kemplagilor	14	7	21	7
18 Pomahanjangan	13	11	24	14
19 Kepudibener	12	10	22	9
Jumlah	239	197	436	8

Sumber : Kantor Camat Turi

Tabel 3.1.4 Jumlah Penduduk yang Datang menurut Jenis Kelamin di Kecamatan Turi, 2017

Desa/Kelurahan	Datang			Rata-Rata Kedatangan Per 1000 Penduduk
	L	P	L+P	
(1)	(2)	(3)	(4)	(5)
1 Sukoanyar	6	18	24	7
2 Sukorejo	4	6	10	6
3 Tawangrejo	3	4	7	2
4 Tambakploso	2	6	8	3
5 Balun	14	8	22	4
6 Gedongboyountung	4	2	6	2
7 Ngujungrejo	3	6	9	4
8 Bambang	2	3	5	4
9 Kemlagigede	4	4	8	3
10 Turi	8	5	13	4
11 Keben	11	22	33	14
12 Wangunrejo	6	4	10	6
13 Geger	5	18	23	5
14 Badurame	3	6	9	4
15 Karangwedoro	4	4	8	2
16 Putatkumpul	2	22	24	6
17 Kemlagilor	5	8	13	5
18 Pomahanjangan	7	4	11	6
19 Kepudibener	4	3	7	3
Jumlah	97	153	250	4

Sumber : Kantor Camat Turi

Tabel 3.1.5 Jumlah Penduduk yang Pindah menurut Jenis Kelamin di Kecamatan Turi, 2017

Desa/Kelurahan	Pindah			Rata-Rata Kedatangan Per 1000 Penduduk
	L	P	L+P	
(1)	(2)	(3)	(4)	(5)
1 Sukoanyar	3	6	9	3
2 Sukorejo	4	5	9	5
3 Tawangrejo	6	4	10	3
4 Tambakploso	8	6	14	6
5 Balun	10	4	14	3
6 Gedongboyountung	9	6	15	4
7 Ngujungrejo	8	8	16	8
8 Bambang	4	3	7	5
9 Kemlagigede	5	4	9	3
10 Turi	3	5	8	2
11 Keben	2	6	8	3
12 Wangunrejo	8	7	15	9
13 Geger	5	7	12	2
14 Badurame	6	5	11	4
15 Karangwedoro	6	4	10	3
16 Putatkumpul	5	6	11	3
17 Kemlagilor	4	7	11	4
18 Pomahanjangan	8	5	13	8
19 Kepudibener	3	7	10	4
Jumlah	107	105	212	4

Sumber : Kantor Camat Turi

Tabel 3.1.6 Jumlah Penduduk, Rumah Tangga dan Kepadatan di Kecamatan Turi, 2017

	Desa/Kelurahan	Luas (Km ²)	Penduduk	Rumah Tangga	Kepa- datan	Rata-Rata Per Rumah tangga
	(1)	(2)	(3)	(4)	(5)	(6)
1	Sukoanyar	1,95	3.475	719	1.782	5
2	Sukorejo	1,41	1.676	342	1.189	5
3	Tawangrejo	3,98	3.628	741	912	5
4	Tambakploso	2,50	2.292	509	917	5
5	Balun	5,61	4.952	1.103	883	4
6	Gedongboyountung	3,58	3.647	721	1.019	5
7	Ngujungrejo	1,43	2.129	439	1.489	5
8	Bambang	1,39	1.366	321	983	4
9	Kemlagigede	2,42	3.165	620	1.308	5
10	Turi	1,86	3.297	671	1.773	5
11	Keben	2,70	2.310	435	856	5
12	Wangunrejo	1,60	1.763	359	1.102	5
13	Geger	3,90	5.051	928	1.295	5
14	Badurame	2,81	2.528	489	900	5
15	Karangwedoro	2,94	3.782	697	1.286	5
16	Putatkumpul	3,33	4.277	829	1.284	5
17	Kemlagilor	1,63	2.840	549	1.742	5
18	Pomahanjangan	1,50	1.716	339	1.144	5
19	Kepudibener	2,15	2.469	461	1.148	5
	Jumlah	48,69	56.363	11.272	1.158	5

Sumber : Kantor Camat Turi

Tabel 3.1.7 Penduduk menurut Kewarganegaraan di Kecamatan Turi, 2017

Desa/Kelurahan	WNI		WNA		Jumlah	
	L	P	L	P	L	P
(1)	(2)	(3)	(4)	(5)	(6)	(7)
1 Sukoanyar	1.745	1.730	-	-	1.745	1.730
2 Sukorejo	845	831	-	-	845	831
3 Tawangrejo	1.821	1.807	-	-	1.821	1.807
4 Tambakploso	1.157	1.135	-	-	1.157	1.135
5 Balun	2.488	2.464	-	-	2.488	2.464
6 Gedongboyountung	1.866	1.781	-	-	1.866	1.781
7 Ngujungrejo	1.082	1.047	-	-	1.082	1.047
8 Bambang	685	681	-	-	685	681
9 Kemlagigede	1.617	1.548	-	-	1.617	1.548
10 Turi	1.681	1.616	-	-	1.681	1.616
11 Keben	1.159	1.151	-	-	1.159	1.151
12 Wangunrejo	860	903	-	-	860	903
13 Geger	2.517	2.534	-	-	2.517	2.534
14 Badurame	1.254	1.274	-	-	1.254	1.274
15 Karangwedoro	1.911	1.871	-	-	1.911	1.871
16 Putatkumpul	2.159	2.118	-	-	2.159	2.118
17 Kemlagilor	1.443	1.397	-	-	1.443	1.397
18 Pomahanjangan	852	864	-	-	852	864
19 Kepudibener	1.290	1.179	-	-	1.290	1.179
Jumlah	28.432	27.931	-	-	28.432	27.931

Sumber : Kantor Camat Turi

Tabel 3.1.8 Perkembangan Jumlah Penduduk di Kecamatan Turi, 2013 - 2017

Desa/Kelurahan	2013	2014	2015	2016	2017
(1)	(2)	(3)	(4)	(5)	(6)
1 Sukoanyar	3.506	3.455	3.460	3.456	3.475
2 Sukorejo	1.776	1.836	1.852	1.669	1.676
3 Tawangrejo	3.711	3.691	3.710	3.601	3.628
4 Tambakploso	2.370	2.413	2.430	2.253	2.292
5 Balun	5.004	5.018	5.034	4.900	4.952
6 Gedongboyountung	3.913	4.155	4.178	3.618	3.647
7 Ngujungrejo	2.256	2.217	2.254	2.103	2.129
8 Bambang	1.475	1.493	1.520	1.362	1.366
9 Kemlagigede	3.270	3.481	3.495	3.119	3.165
10 Turi	3.363	3.463	3.474	3.258	3.297
11 Keben	2.365	2.394	2.408	2.276	2.310
12 Wangunrejo	2.722	1.687	1.706	1.731	1.763
13 Geger	5.396	5.359	5.374	5.032	5.051
14 Badurame	2.560	2.956	2.985	2.476	2.528
15 Karangwedoro	3.583	3.613	3.631	3.748	3.782
16 Putatkumpul	4.656	4.616	4.630	4.216	4.277
17 Kemlagilor	2.952	3.079	3.094	2.804	2.840
18 Pomahanjangan	1.778	1.967	1.978	1.707	1.716
19 Kepudibener	2.391	2.417	2.423	2.411	2.469
Jumlah	59.047	59.310	59.636	55.740	56.363

Sumber : Kantor Camat Turi

Tabel 3.1.9 Penduduk menurut Kelompok Umur di Kecamatan Turi, 2017

Desa/Kelurahan	Kelompok Umur				
	0-4	5-9	10-14	15-19	20 -24
(1)	(2)	(3)	(4)	(5)	(6)
1 Sukoanyar	272	278	301	268	213
2 Sukorejo	105	144	145	137	97
3 Tawangrejo	309	290	273	224	223
4 Tambakploso	170	163	144	171	152
5 Balun	245	276	291	284	276
6 Gedongboyountung	279	284	334	319	245
7 Ngujungrejo	143	150	151	158	154
8 Bambang	66	98	93	99	98
9 Kemplagigede	188	241	275	239	209
10 Turi	212	298	317	313	256
11 Keben	205	218	151	138	133
12 Wangunrejo	153	172	184	138	70
13 Geger	442	437	425	354	337
14 Badurame	186	209	246	181	120
15 Karangwedoro	273	351	313	249	228
16 Putatkumpul	361	408	396	302	264
17 Kemplagilor	202	208	242	262	247
18 Pomahanjangan	113	138	140	166	191
19 Kepudibener	189	155	186	201	272
Jumlah	4.113	4.518	4.607	4.203	3.785

Sumber : Kantor Camat Turi

Lanjutan Tabel 3.1.9

Desa/Kelurahan	Kelompok Umur				
	25 - 29	30-34	35-39	40-44	45-49
(1)	(7)	(8)	(9)	(10)	(11)
1 Sukoanyar	307	279	262	246	281
2 Sukorejo	128	104	119	152	135
3 Tawangrejo	311	258	299	306	244
4 Tambakploso	205	169	203	178	164
5 Balun	373	346	387	328	297
6 Gedongboyountung	317	272	273	284	251
7 Ngujungrejo	221	200	219	178	158
8 Bambang	138	106	105	123	97
9 Kemplagigede	327	255	251	197	219
10 Turi	302	240	227	250	234
11 Keben	164	201	196	178	182
12 Wangunrejo	103	133	133	146	101
13 Geger	398	347	392	392	371
14 Badurame	142	156	189	190	163
15 Karangwedoro	297	316	277	316	254
16 Putatkumpul	257	334	346	324	310
17 Kemplagilor	256	270	193	208	180
18 Pomahanjangan	153	121	108	127	106
19 Kepudibener	267	203	169	193	172
Jumlah	4.666	4.310	4.348	4.316	3.919

Sumber : Kantor Camat Turi

Lanjutan Tabel 3.1.9

Desa/Kelurahan	Kelompok Umur				Jumlah
	50-54	55 - 59	60 - 64	65+	
(1)	(12)	(13)	(14)	(15)	(16)
1 Sukoanyar	227	163	119	259	3475
2 Sukorejo	129	94	61	126	1676
3 Tawangrejo	252	207	132	300	3628
4 Tambakploso	169	124	86	194	2292
5 Balun	253	211	117	268	3952
6 Gedongboyountung	233	186	131	229	3637
7 Ngujungrejo	116	104	69	108	2129
8 Bambang	102	78	54	119	1376
9 Kemlagigede	212	172	114	266	3165
10 Turi	200	140	97	211	3297
11 Keben	137	131	78	198	2310
12 Wangunrejo	118	88	75	149	1763
13 Geger	301	255	216	384	5051
14 Badurame	201	168	109	268	2528
15 Karangwedoro	254	173	178	303	3782
16 Putatkumpul	274	194	174	333	4277
17 Kemlagilor	187	133	88	164	2840
18 Pomahanjangan	112	71	56	114	1716
19 Kepudibener	159	122	69	112	2469
Jumlah	3.636	2.814	2.023	4.105	55363

Sumber : Kantor Camat Turi

Tabel 3.1.10 Penduduk Laki-Laki menurut Kelompok Umur di Kecamatan Turi, 2017

Desa/Kelurahan	Kelompok Umur				
	0-4	5-9	10-14	15-19	20 -24
(1)	(2)	(3)	(4)	(5)	(6)
1 Sukoanyar	137	149	161	165	100
2 Sukorejo	53	81	88	75	53
3 Tawangrejo	153	160	152	125	80
4 Tambakploso	93	97	74	92	71
5 Balun	169	173	184	194	173
6 Gedongboyountung	151	151	179	175	121
7 Ngujungrejo	78	66	86	80	79
8 Bambang	35	53	49	56	50
9 Kemlagigede	102	116	138	139	116
10 Turi	117	153	164	181	130
11 Keben	111	127	80	64	57
12 Wangunrejo	79	80	105	71	26
13 Geger	239	237	222	185	144
14 Badurame	88	108	130	102	59
15 Karangwedoro	151	183	173	144	117
16 Putatkumpul	208	206	214	160	118
17 Kemlagilor	99	115	137	134	108
18 Pomahanjangan	52	72	56	89	99
19 Kepudibener	102	76	99	100	157
Jumlah	2.217	2.403	2.491	2.331	1.858

Sumber : Kantor Camat Turi

Lanjutan Tabel 3.1.10

Desa/Kelurahan	Kelompok Umur				
	25 - 29	30-34	35-39	40-44	45-49
(1)	(7)	(8)	(9)	(10)	(11)
1 Sukoanyar	165	139	129	120	134
2 Sukorejo	66	45	49	77	67
3 Tawangrejo	161	123	162	150	127
4 Tambakploso	87	92	108	89	80
5 Balun	241	211	252	204	180
6 Gedongboyountung	171	125	153	133	125
7 Ngujungrejo	123	96	116	97	83
8 Bambang	54	56	53	61	47
9 Kemplagigede	145	125	151	105	106
10 Turi	156	124	110	130	122
11 Keben	72	107	90	84	92
12 Wangunrejo	48	61	72	70	52
13 Geger	180	172	208	207	171
14 Badurame	64	77	109	92	78
15 Karangwedoro	124	159	141	171	124
16 Putatkumpul	114	160	177	168	154
17 Kemplagilor	135	146	101	106	88
18 Pomahanjangan	84	67	50	61	47
19 Kepudibener	152	110	90	94	97
Jumlah	2.342	2.195	2.321	2.219	1.974

Sumber : Kantor Camat Turi

Lanjutan Tabel 3.1.10

Desa/Kelurahan	Kelompok Umur				Jumlah
	50-54	55 - 59	60 - 64	65+	
(1)	(12)	(13)	(14)	(15)	(16)
1 Sukoanyar	111	78	56	101	1745
2 Sukorejo	67	51	24	49	845
3 Tawangrejo	119	108	68	133	1821
4 Tambakploso	89	57	40	88	1157
5 Balun	152	151	68	136	2488
6 Gedongboyountung	112	108	61	91	1856
7 Ngujungrejo	51	54	37	36	1082
8 Bambang	46	46	29	50	685
9 Kemlagigede	98	104	56	116	1617
10 Turi	110	75	43	66	1681
11 Keben	82	68	39	86	1159
12 Wangunrejo	44	57	36	59	860
13 Geger	165	131	105	151	2517
14 Badurame	105	88	52	102	1254
15 Karangwedoro	124	86	73	141	1911
16 Putatkumpul	145	102	89	144	2159
17 Kemlagilor	92	74	40	68	1443
18 Pomahanjangan	56	41	31	47	852
19 Kepudibener	78	62	26	47	1290
Jumlah	1.846	1.541	973	1.711	28422

Sumber : Kantor Camat Turi

Tabel 3.1.11 Penduduk Perempuan menurut Kelompok Umur di Kecamatan Turi, 2017

Desa/Kelurahan	Kelompok Umur				
	0-4	5-9	10-14	15-19	20 -24
(1)	(2)	(3)	(4)	(5)	(6)
1 Sukoanyar	135	129	140	103	113
2 Sukorejo	52	63	57	62	44
3 Tawangrejo	156	130	121	99	143
4 Tambakploso	77	66	70	79	81
5 Balun	76	103	107	90	103
6 Gedongboyountung	128	133	155	144	124
7 Ngujungrejo	65	84	65	78	75
8 Bambang	31	45	44	43	48
9 Kemlagigede	86	125	137	100	93
10 Turi	95	145	153	132	126
11 Keben	94	91	71	74	76
12 Wangunrejo	74	92	79	67	44
13 Geger	203	200	203	169	193
14 Badurame	98	101	116	79	61
15 Karangwedoro	122	168	140	105	111
16 Putatkumpul	153	202	182	142	146
17 Kemlagilor	103	93	105	128	139
18 Pomahanjangan	61	66	84	77	92
19 Kepudibener	87	79	87	101	115
Jumlah	1.896	2.115	2.116	1.872	1.927

Sumber : Kantor Camat Turi

Lanjutan Tabel 3.1.11

Desa/Kelurahan	Kelompok Umur				
	25 - 29	30-34	35-39	40-44	45-49
(1)	(7)	(8)	(9)	(10)	(11)
1 Sukoanyar	142	140	133	126	147
2 Sukorejo	62	59	70	75	68
3 Tawangrejo	150	135	137	156	117
4 Tambakploso	118	77	95	89	84
5 Balun	132	135	135	124	117
6 Gedongboyountung	146	147	120	151	126
7 Ngujungrejo	98	104	103	81	75
8 Bambang	84	50	52	62	50
9 Kemlagigede	182	130	100	92	113
10 Turi	146	116	117	120	112
11 Keben	92	94	106	94	90
12 Wangunrejo	55	72	61	76	49
13 Geger	218	175	184	185	200
14 Badurame	78	79	80	98	85
15 Karangwedoro	173	157	136	145	130
16 Putatkumpul	143	174	169	156	156
17 Kemlagilor	121	124	92	102	92
18 Pomahanjangan	69	54	58	66	59
19 Kepudibener	115	93	79	99	75
Jumlah	2.324	2.115	2.027	2.097	1.945

Sumber : Kantor Camat Turi

Lanjutan Tabel 3.1.11

Desa/Kelurahan	Kelompok Umur				Jumlah
	50-54	55 - 59	60 - 64	65+	
(1)	(12)	(13)	(14)	(15)	(16)
1 Sukoanyar	116	85	63	158	1730
2 Sukorejo	62	43	37	77	831
3 Tawangrejo	133	99	64	167	1807
4 Tambakploso	80	67	46	106	1135
5 Balun	101	60	49	132	1464
6 Gedongboyountung	121	78	70	138	1781
7 Ngujungrejo	65	50	32	72	1047
8 Bambang	56	32	25	69	691
9 Kemplagigede	114	68	58	150	1548
10 Turi	90	65	54	145	1616
11 Keben	55	63	39	112	1151
12 Wangunrejo	74	31	39	90	903
13 Geger	136	124	111	233	2534
14 Badurame	96	80	57	166	1274
15 Karangwedoro	130	87	105	162	1871
16 Putatkumpul	129	92	85	189	2118
17 Kemplagilor	95	59	48	96	1397
18 Pomahanjangan	56	30	25	67	864
19 Kepudibener	81	60	43	65	1179
Jumlah	1.790	1.273	1.050	2.394	26941

Sumber : Kantor Camat Turi

Tabel 3.1.12 Penduduk Yang Telah Memiliki KTP menurut Jenis Kelamin di Kecamatan Turi, 2017

Desa/Kelurahan	Jumlah Penduduk Yang Telah Memiliki KTP		
	Laki-laki	Perempuan	Laki-laki + Perempuan
(1)	(2)	(3)	(4)
1 Sukoanyar	1069	1482	2.551
2 Sukorejo	511	675	1.186
3 Tawangrejo	1019	1580	2.599
4 Tambakploso	688	996	1.684
5 Balun	1629	2214	3.843
6 Gedongboyountung	1132	1468	2.600
7 Ngujungrejo	689	899	1.588
8 Bambang	430	587	1.017
9 Kemlagigede	1012	1247	2.259
10 Turi	1004	1225	2.229
11 Keben	687	987	1.674
12 Wangunrejo	521	673	1.194
13 Geger	1578	2045	3.623
14 Badurame	778	1114	1.892
15 Karangwedoro	1174	1576	2.750
16 Putatkumpul	1264	1782	3.046
17 Kemlagilor	933	1065	1.998
18 Pomahanjangan	556	711	1.267
19 Kepudibener	830	965	1.795
Jumlah	17.504	23.291	40.795

Sumber : Kantor Camat Turi

Tabel 3.1.13 Jumlah Penduduk Yang Menjadi TKI Kecamatan Turi, 2017

Desa/Kelurahan	Laki-laki	Perempuan	Laki-laki + Perempuan
(1)	(2)	(3)	(4)
1 Sukoanyar	-	-	0
2 Sukorejo	-	-	-
3 Tawangrejo	6	-	6
4 Tambakploso	-	1	1
5 Balun	-	1	1
6 Gedongboyountung	-	-	-
7 Ngujungrejo	-	-	-
8 Bambang	-	-	-
9 Kemlagigede	15	-	15
10 Turi	1	-	1
11 Keben	8	-	8
12 Wangunrejo	3	-	3
13 Geger	5	1	6
14 Badurame	4	-	4
15 Karangwedoro	14	1	15
16 Putatkumpul	2	-	2
17 Kemlagilor	3	1	4
18 Pomahanjangan	-	-	-
19 Kepudibener	10	-	10
Jumlah	71	5	76

Sumber : Kantor Camat Turi

BAB 4 SOSIAL

Sarana Kesehatan Yang
ada di Kecamatan
Turi, 2017 Puskesmas -1
Pustu - 4



Sarana Pendidikan yang ada
di Kecamatan Turi, 2017
TK/RA = 51, SD/MI = 51,
SMP/MTs = 9, SMA/MA = 3
, SMK = 2



Pendidikan

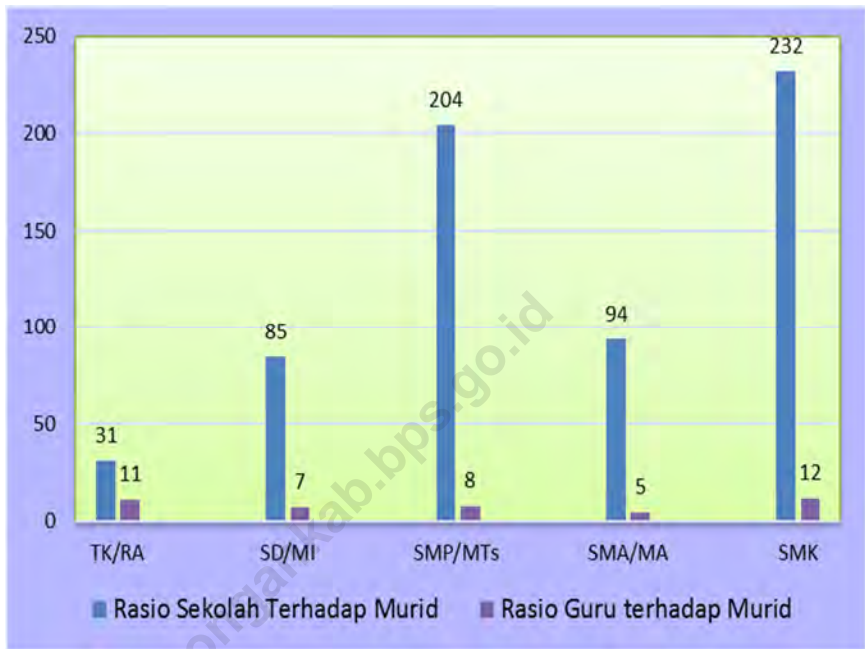
Ketersediaan sarana pendidikan baik sarana maupun prasarana akan sangat menunjang dalam meningkatkan pendidikan, jumlah fasilitas pendidikan negeri dan fasilitas pendidikan swasta yang ada di Kecamatan Turi memang belum semuanya bisa memenuhi Standar Nasional namun demikian dengan banyaknya lembaga pendidikan di kecamatan Turi bisa meningkatkan SDM dalam arti ikut mencerdaskan kehidupan bangsa sesuai dengan amanat Undang Undang Dasar 1945.

Kesehatan

Fasilitas kesehatan di Kecamatan Turi terdiri dari : Puskesmas, Pustu, Polindes, Poskesdes dan Posyandu. adapun fasilitas tersebut tidak semua desa ada kecuali Posyandu dan Poskesdes ada di tiap tiap Desa.

Dalam melaksanakan kegiatan di fasilitas kesehatan di dukung oleh tenaga kesehatan antara lain Dokter, Perawat dan Bidan Desa, disamping tenaga medis ada beberapa Desa yang sudah ada fasilitas mobil Sehat yang digunakan untuk mengangkut warga yang sakit yang perlu dirujuk ke tingkat fasilitas yang lebih tinggi.

Dengan adanya fasilitas tersebut di harapkan warga tidak menemui kesulitan dalam menggunakan fasilitas kesehatan.

Gambar 4 Sarana Pendidikan Yang ada di Kecamatan Turi, 2017

Rasio Sekolah terhadap Murid yang tinggi hanya pada Lembaga pendidikan SMP sederajat dan SMK karena kedua sekolah tersebut sekarang banyak peminatnya khususnya MTs dan SMK dengan demikian di kecamatan Turi perlu untuk penambahan pembangunan kedua lembaga tersebut.

Tabel 4.1.1 Jumlah Fasilitas Pendidikan Negeri di Kecamatan Turi, 2017

Desa/Kelurahan	TK	RA	SD	MI	SMP	MTs	SMA	MA	SMK
(1)	(3)	(4)	(5)	(6)	(7)	(8)	(9)	(10)	(11)
1 Sukoanyar	-	-	2	-	-	-	-	-	-
2 Sukorejo	-	-	1	-	1	-	-	-	-
3 Tawangrejo	-	-	2	-	-	-	-	-	-
4 Tambakploso	-	-	1	-	-	-	-	-	-
5 Balun	-	-	2	-	-	-	-	-	-
6 Gedongboyountung	-	-	1	-	-	-	-	-	-
7 Ngujungrejo	-	-	1	-	-	-	-	-	-
8 Bambang	-	-	-	-	-	-	-	-	-
9 Kemplagigede	-	-	1	-	-	-	-	-	-
10 Turi	-	-	1	-	-	-	-	-	-
11 Keben	-	-	1	-	-	-	-	-	-
12 Wangunrejo	-	-	1	-	-	-	-	-	-
13 Geger	-	-	3	-	-	-	-	-	-
14 Badurame	-	-	2	-	-	-	-	-	-
15 Karangwedoro	-	-	1	-	-	-	-	-	-
16 Putatkumpul	-	-	2	-	-	-	-	-	-
17 Kemplagilor	-	-	1	-	-	-	-	-	-
18 Pomahanjangan	-	-	-	-	-	-	-	-	-
19 Kepudibener	-	-	-	-	-	-	-	-	-
Jumlah	-	-	23	-	1	-	-	-	-

Sumber : UPT Dinas Pendidikan Kec.Turi

Tabel 4.1.2 Jumlah Fasilitas Pendidikan Swasta di Kecamatan Turi, 2017

Desa/Kelurahan	TK	RA	SD	MI	SMP	MTs	SMA	MA	SMK	Ponpes
(1)	(3)	(4)	(5)	(6)	(7)	(8)	(9)	(10)	(11)	(12)
1 Sukoanyar	2	1	-	2	1	1	-	1	1	1
2 Sukorejo	2	-	-	-	-	-	-	-	-	-
3 Tawangrejo	2	2	-	1	-	1	-	-	-	-
4 Tambakploso	3	-	-	1	-	-	-	-	-	-
5 Balun	1	1	-	1	-	-	-	-	-	1
6 Gedongboyountun	2	2	-	3	-	-	-	-	-	-
7 Ngujungrejo	1	1	-	2	-	-	-	-	-	-
8 Bambang	1	-	-	1	-	-	-	-	-	-
9 Kemplagigede	1	1	-	1	1	-	-	-	-	-
10 Turi	2	1	-	2	-	1	-	1	1	1
11 Keben	2	-	-	1	-	-	-	-	-	-
12 Wangunrejo	1	1	-	1	-	-	-	-	-	-
13 Geger	1	1	-	1	-	-	-	-	-	-
14 Badurame	2	-	-	-	-	-	-	-	-	-
15 Karangwedoro	2	1	-	1	-	-	-	-	-	-
16 Putatkumpul	2	3	-	3	-	1	-	1	-	-
17 Kemplagilor	1	-	-	2	-	-	-	-	-	-
18 Pomahanjangan	2	2	-	2	1	1	-	-	-	1
19 Kepudibener	1	3	-	3	-	-	-	-	-	-
Jumlah	31	20	-	28	3	5	-	3	2	4

Sumber : UPT Dinas Pendidikan Kec.Turi

Tabel 4.1.3 Jumlah Sekolah, Murid, Guru dan Rasio Murid-Guru TK Swasta di Kecamatan Turi, 2017

Desa/Kelurahan	Lembaga Sekolah	Gedung Sekolah	Ruang Kelas
(1)	(2)	(3)	(4)
1 Sukoanyar	2	2	4
2 Sukorejo	2	2	4
3 Tawangrejo	1	1	2
4 Tambakploso	3	3	6
5 Balun	1	1	2
6 Gedongboyountung	2	2	4
7 Ngujungrejo	1	1	2
8 Bambang	1	1	2
9 Kemlagigede	1	1	2
10 Turi	2	2	4
11 Keben	2	2	4
12 Wangunrejo	1	1	2
13 Geger	2	2	4
14 Badurame	2	2	4
15 Karangwedoro	2	2	4
16 Putatkumpul	2	2	4
17 Kemlagilor	1	1	2
18 Pomahanjangan	2	2	4
19 Kepudibener	1	1	2
Jumlah	31	31	62

Sumber : UPT Dinas Pendidikan Kec.Turi

Lanjutan Tabel 4.1.3

Desa/Kelurahan	Rombongan Belajar	Murid	Guru	Rasio Murid - Guru
(1)	(5)	(6)	(7)	(8)
1 Sukoanyar	4	52	5	10
2 Sukorejo	4	63	5	13
3 Tawangrejo	2	51	5	10
4 Tambakploso	6	53	9	6
5 Balun	2	57	3	19
6 Gedongboyountung	4	47	5	9
7 Ngujungrejo	2	32	2	16
8 Bambang	2	30	2	15
9 Kemplagigede	2	22	3	7
10 Turi	4	89	7	13
11 Keben	4	62	7	9
12 Wangunrejo	2	25	2	13
13 Geger	4	81	6	14
14 Badurame	4	52	4	13
15 Karangwedoro	4	61	4	15
16 Putatkumpul	4	51	6	9
17 Kemplagilor	2	35	2	18
18 Pomahanjangan	4	33	4	8
19 Kepudibener	2	18	3	6
Jumlah	62	914	84	11

Sumber : UPT Dinas Pendidikan Kec.Turi

Tabel 4.1.4 Jumlah Sekolah, Murid, Guru dan Rasio Murid-Guru RA Swasta di Kecamatan Turi, 2017

Desa/Kelurahan	Lembaga Sekolah	Gedung Sekolah	Ruang Kelas
(1)	(2)	(3)	(4)
1 Sukoanyar	1	1	2
2 Sukorejo	-	-	-
3 Tawangrejo	2	2	4
4 Tambakploso	-	-	-
5 Balun	1	1	2
6 Gedongboyountung	2	2	4
7 Ngujungrejo	1	1	2
8 Bambang	-	-	-
9 Kemlagigede	1	1	2
10 Turi	1	1	2
11 Keben	-	-	-
12 Wangunrejo	1	1	2
13 Geger	1	1	2
14 Badurame	-	-	-
15 Karangwedoro	1	1	2
16 Putatkumpul	3	3	6
17 Kemlagilor	-	-	-
18 Pomahanjangan	2	2	4
19 Kepudibener	3	3	6
Jumlah	20	20	40

Sumber : Pengawas PPAI Kec. Turi

Lanjutan Tabel 4.1.4

Desa/Kelurahan	Rombongan Belajar	Murid	Guru	Rasio Murid - Guru
(1)	(5)	(6)	(7)	(8)
1 Sukoanyar	2	75	6	13
2 Sukorejo	-	-	-	-
3 Tawangrejo	4	134	8	17
4 Tambakploso	-	-	-	-
5 Balun	2	26	4	7
6 Gedongboyountung	4	41	4	10
7 Ngujungrejo	1	33	2	17
8 Bambang	-	-	-	-
9 Kemplagigede	2	56	6	9
10 Turi	2	15	2	8
11 Keben	-	-	-	-
12 Wangunrejo	2	16	3	5
13 Geger	2	65	4	16
14 Badurame	-	-	-	-
15 Karangwedoro	2	61	3	20
16 Putatkumpul	6	86	10	9
17 Kemplagilor	-	-	-	-
18 Pomahanjangan	4	23	3	8
19 Kepudibener	6	43	6	7
Jumlah	39	674	61	11

Sumber : Pengawas PPAI Kec. Turi

Tabel 4.1.5 Jumlah Sekolah, Murid, Guru dan Rasio Murid-Guru SD Negeri di Kecamatan Turi, 2017

Desa/Kelurahan	Lembaga Sekolah	Gedung Sekolah	Ruang Kelas
(1)	(2)	(3)	(4)
1 Sukoanyar	2	2	12
2 Sukorejo	1	1	6
3 Tawangrejo	2	2	12
4 Tambakploso	1	1	6
5 Balun	2	2	12
6 Gedongboyountung	1	1	6
7 Ngujungrejo	1	1	6
8 Bambang	-	-	-
9 Kemplagigede	1	1	6
10 Turi	1	1	6
11 Keben	1	1	6
12 Wangunrejo	1	1	6
13 Geger	3	3	18
14 Badurame	2	2	12
15 Karangwedoro	1	1	6
16 Putatkumpul	2	2	12
17 Kemplagilor	1	1	6
18 Pomahanjangan	-	-	-
19 Kepudibener	-	-	-
Jumlah	23	23	138

Sumber : UPT Dinas Pendidikan Kec.Turi

Lanjutan Tabel 4.1.5

Desa/Kelurahan	Rombongan Belajar	Murid	Guru	Rasio Murid - Guru
(1)	(5)	(6)	(7)	(8)
1 Sukoanyar	12	132	19	7
2 Sukorejo	6	111	10	11
3 Tawangrejo	12	179	21	9
4 Tambakploso	6	126	11	11
5 Balun	12	145	22	7
6 Gedongboyountung	6	69	12	6
7 Ngujungrejo	6	28	9	3
8 Bambang	-	-	-	-
9 Kemplagigede	6	92	10	9
10 Turi	6	105	7	15
11 Keben	6	43	11	4
12 Wangunrejo	6	94	8	12
13 Geger	18	133	34	4
14 Badurame	12	161	23	7
15 Karangwedoro	6	137	11	12
16 Putatkumpul	12	147	35	4
17 Kemplagilor	6	80	10	8
18 Pomahanjangan	-	-	-	-
19 Kepudibener	-	-	-	-
Jumlah	138	1782	253	7

Sumber : UPT Dinas Pendidikan Kec.Turi

Tabel 4.1.6 Jumlah Sekolah, Murid, Guru dan Rasio Murid-Guru MI Swasta di Kecamatan Turi, 2017

Desa/Kelurahan	Lembaga Sekolah	Gedung Sekolah	Ruang Kelas
(1)	(2)	(3)	(4)
1 Sukoanyar	2	2	12
2 Sukorejo	-	-	-
3 Tawangrejo	1	1	6
4 Tambakploso	1	1	6
5 Balun	2	2	12
6 Gedongboyountung	3	3	18
7 Ngujungrejo	2	2	12
8 Bambang	1	1	6
9 Kemlagigede	1	1	6
10 Turi	2	2	12
11 Keben	1	1	6
12 Wangunrejo	1	1	6
13 Geger	1	1	6
14 Badurame	1	1	1
15 Karangwedoro	1	1	6
16 Putatkumpul	3	3	18
17 Kemlagilor	1	1	6
18 Pomahanjangan	2	2	12
19 Kepudibener	4	4	24
Jumlah	30	30	175

Sumber : Pengawas PPAI Kec. Turi

Lanjutan Tabel 4.1.6

Desa/Kelurahan	Rombongan Belajar	Murid	Guru	Rasio Murid - Guru
(1)	(5)	(6)	(7)	(8)
1 Sukoanyar	12	184	22	8
2 Sukorejo	-	-	-	-
3 Tawangrejo	6	141	11	13
4 Tambakploso	6	29	8	4
5 Balun	12	191	19	10
6 Gedongboyountung	18	160	32	5
7 Ngujungrejo	12	131	22	6
8 Bambang	6	79	10	8
9 Kemlagigede	6	132	14	9
10 Turi	12	232	30	8
11 Keben	6	175	14	13
12 Wangunrejo	6	65	12	5
13 Geger	6	164	11	15
14 Badurame	1	11	4	3
15 Karangwedoro	6	156	12	13
16 Putatkumpul	18	215	37	6
17 Kemlagilor	6	131	11	12
18 Pomahanjangan	12	133	21	6
19 Kepudibener	24	204	42	5
Jumlah	175	2533	332	8

Sumber : Pengawas PPAI Kec. Turi

Tabel 4.1.7 Jumlah Sekolah, Murid, Guru dan Rasio Murid-Guru SMP Negeri di Kecamatan Turi, 2017

Desa/Kelurahan	Lembaga Sekolah	Gedung Sekolah	Ruang Kelas
(1)	(2)	(3)	(4)
1 Sukoanyar	-	-	-
2 Sukorejo	1	1	21
3 Tawangrejo	-	-	-
4 Tambakploso	-	-	-
5 Balun	-	-	-
6 Gedongboyountung	-	-	-
7 Ngujungrejo	-	-	-
8 Bambang	-	-	-
9 Kemlagigede	-	-	-
10 Turi	-	-	-
11 Keben	-	-	-
12 Wangunrejo	-	-	-
13 Geger	-	-	-
14 Badurame	-	-	-
15 Karangwedoro	-	-	-
16 Putatkumpul	-	-	-
17 Kemlagilor	-	-	-
18 Pomahanjangan	-	-	-
19 Kepudibener	-	-	-
Jumlah	1	1	21

Sumber : UPT Dinas Pendidikan Kec.Turi

Lanjutan Tabel 4.1.7

Desa/Kelurahan	Rombongan Belajar	Murid	Guru	Rasio Murid - Guru
(1)	(5)	(6)	(7)	(8)
1 Sukoanyar	-	-	-	-
2 Sukorejo	21	856	79	11
3 Tawangrejo	-	-	-	-
4 Tambakploso	-	-	-	-
5 Balun	-	-	-	-
6 Gedongboyountung	-	-	-	-
7 Ngujungrejo	-	-	-	-
8 Bambang	-	-	-	-
9 Kemplagigede	-	-	-	-
10 Turi	-	-	-	-
11 Keben	-	-	-	-
12 Wangunrejo	-	-	-	-
13 Geger	-	-	-	-
14 Badurame	-	-	-	-
15 Karangwedoro	-	-	-	-
16 Putatkumpul	-	-	-	-
17 Kemplagilor	-	-	-	-
18 Pomahanjangan	-	-	-	-
19 Kepudibener	-	-	-	-
Jumlah	21	856	79	11

Sumber : UPT Dinas Pendidikan Kec.Turi

Tabel 4.1.8 Jumlah Sekolah, Murid, Guru dan Rasio Murid-Guru SMP Swasta di Kecamatan Turi, 2017

Desa/Kelurahan	Lembaga Sekolah	Gedung Sekolah	Ruang Kelas
(1)	(2)	(3)	(4)
1 Sukoanyar	1	1	3
2 Sukorejo	-	-	-
3 Tawangrejo	-	-	-
4 Tambakploso	-	-	-
5 Balun	-	-	-
6 Gedongboyountu	-	-	-
7 Ngujungrejo	-	-	-
8 Bambang	-	-	-
9 Kemplagigede	1	1	3
10 Turi	-	-	-
11 Keben	-	-	-
12 Wangunrejo	-	-	-
13 Geger	-	-	-
14 Badurame	-	-	-
15 Karangwedoro	-	-	-
16 Putatkumpul	-	-	-
17 Kemplagilor	-	-	-
18 Pomahanjangan	1	1	6
19 Kepudibener	-	-	-
Jumlah	3	3	12

Sumber : UPT Dinas Pendidikan Kec.Turi

Lanjutan Tabel 4.1.8

Desa/Kelurahan	Rombongan Belajar	Murid	Guru	Rasio Murid - Guru
(1)	(5)	(6)	(7)	(8)
1 Sukoanyar	3	31	15	2
2 Sukorejo	-	-	-	-
3 Tawangrejo	-	-	-	-
4 Tambakploso	-	-	-	-
5 Balun	-	-	-	-
6 Gedongboyountung	-	-	-	-
7 Ngujungrejo	-	-	-	-
8 Bambang	-	-	-	-
9 Kemplagigede	3	41	17	2
10 Turi	-	-	-	-
11 Keben	-	-	-	-
12 Wangunrejo	-	-	-	-
13 Geger	-	-	-	-
14 Badurame	-	-	-	-
15 Karangwedoro	-	-	-	-
16 Putatkumpul	-	-	-	-
17 Kemplagilor	-	-	-	-
18 Pomahanjangan	6	165	26	6
19 Kepudibener	-	-	-	-
Jumlah	12	237	58	4

Sumber : UPT Dinas Pendidikan Kec.Turi

Tabel 4.1.9 Jumlah Sekolah, Murid, Guru dan Rasio Murid-Guru MTs Swasta di Kecamatan Turi, 2017

Desa/Kelurahan	Lembaga Sekolah	Gedung Sekolah	Ruang Kelas
(1)	(2)	(3)	(4)
1 Sukoanyar	1	1	3
2 Sukorejo	-	-	-
3 Tawangrejo	1	1	9
4 Tambakploso	-	-	-
5 Balun	-	-	-
6 Gedongboyountun	-	-	-
7 Ngujungrejo	-	-	-
8 Bambang	-	-	-
9 Kemlagigede	-	-	-
10 Turi	1	1	3
11 Keben	-	-	-
12 Wangunrejo	-	-	-
13 Geger	-	-	-
14 Badurame	-	-	-
15 Karangwedoro	-	-	-
16 Putatkumpul	1	1	6
17 Kemlagilor	-	-	-
18 Pomahanjangan	1	1	3
19 Kepudibener	-	-	-
Jumlah	5	5	24

Sumber : Pengawas PPAI Kec. Turi

Lanjutan Tabel 4.1.9

Desa/Kelurahan	Rombongan Belajar	Murid	Guru	Rasio Murid - Guru
(1)	(5)	(6)	(7)	(8)
1 Sukoanyar	3	31	16	2
2 Sukorejo		-	-	
3 Tawangrejo	9	341	28	12
4 Tambakploso		-	-	
5 Balun		-	-	
6 Gedongboyountung		-	-	
7 Ngujungrejo		-	-	
8 Bambang		-	-	
9 Kemlagigede		-	-	
10 Turi	3	112	21	5
11 Keben		-	-	
12 Wangunrejo		-	-	
13 Geger		-	-	
14 Badurame		-	-	
15 Karangwedoro		-	-	
16 Putatkumpul	6	184	18	10
17 Kemlagilor		-	-	
18 Pomahanjangan	3	74	15	5
19 Kepudibener		-	-	
Jumlah	24	742	98	8

Sumber : Pengawas PPAI Kec. Turi

Tabel 4.1.10 Jumlah Sekolah, Murid, Guru dan Rasio Murid-Guru MA Swasta di Kecamatan Turi, 2017

Desa/Kelurahan	Lembaga Sekolah	Gedung Sekolah	Ruang Kelas
(1)	(2)	(3)	(4)
1 Sukoanyar	1	1	3
2 Sukorejo	-	-	-
3 Tawangrejo	-	-	-
4 Tambakploso	-	-	-
5 Balun	-	-	-
6 Gedongboyountung	-	-	-
7 Ngujungrejo	-	-	-
8 Bambang	-	-	-
9 Kemlagigede	-	-	-
10 Turi	1	1	6
11 Keben	-	-	-
12 Wangunrejo	-	-	-
13 Geger	-	-	-
14 Badurame	-	-	-
15 Karangwedoro	-	-	-
16 Putatkumpul	1	1	3
17 Kemlagilor	-	-	-
18 Pomahanjangan	-	-	-
19 Kepudibener	-	-	-
Jumlah	3	3	12

Sumber : Depag Kabupaten Lamongan

Lanjutan Tabel 4.1.10

Desa/Kelurahan	Rombongan Belajar	Murid	Guru	Rasio Murid - Guru
(1)	(5)	(6)	(7)	(8)
1 Sukoanyar	3	40	16	3
2 Sukorejo	-	-	-	-
3 Tawangrejo	-	-	-	-
4 Tambakploso	-	-	-	-
5 Balun	-	-	-	-
6 Gedongboyountung	-	-	-	-
7 Ngujungrejo	-	-	-	-
8 Bambang	-	-	-	-
9 Kemlagigede	-	-	-	-
10 Turi	6	140	20	7
11 Keben	-	-	-	-
12 Wangunrejo	-	-	-	-
13 Geger	-	-	-	-
14 Badurame	-	-	-	-
15 Karangwedoro	-	-	-	-
16 Putatkumpul	3	101	25	4
17 Kemlagilor	-	-	-	-
18 Pomahanjangan	-	-	-	-
19 Kepudibener	-	-	-	-
Jumlah	12	281	61	5

Sumber : Depag Kabupaten Lamongan

Tabel 4.1.11 Jumlah Sekolah, Murid, Guru dan Rasio Murid-Guru SMK Swasta di Kecamatan Turi, 2017

Desa/Kelurahan	Lembaga Sekolah	Gedung Sekolah	Ruang Kelas
(1)	(2)	(3)	(4)
1 Sukoanyar	1	1	3
2 Sukorejo	-	-	-
3 Tawangrejo	-	-	-
4 Tambakploso	-	-	-
5 Balun	-	-	-
6 Gedongboyountung	-	-	-
7 Ngujungrejo	-	-	-
8 Bambang	-	-	-
9 Kemlagigede	-	-	-
10 Turi	1	1	10
11 Keben	-	-	-
12 Wangunrejo	-	-	-
13 Geger	-	-	-
14 Badurame	-	-	-
15 Karangwedoro	-	-	-
16 Putatkumpul	-	-	-
17 Kemlagilor	-	-	-
18 Pomahanjangan	-	-	-
19 Kepudibener	-	-	-
Jumlah	2	2	13

Sumber : Dinas Pendidikan Kabupaten Lamongan

Lanjutan Tabel 4.1.11

Desa/Kelurahan	Rombongan Belajar	Murid	Guru	Rasio Murid - Guru
(1)	(5)	(6)	(7)	(8)
1 Sukoanyar	3	52	15	3
2 Sukorejo	-	-	-	-
3 Tawangrejo	-	-	-	-
4 Tambakploso	-	-	-	-
5 Balun	-	-	-	-
6 Gedongboyountung	-	-	-	-
7 Ngujungrejo	-	-	-	-
8 Bambang	-	-	-	-
9 Kemplagigede	-	-	-	-
10 Turi	10	412	24	17
11 Keben	-	-	-	-
12 Wangunrejo	-	-	-	-
13 Geger	-	-	-	-
14 Badurame	-	-	-	-
15 Karangwedoro	-	-	-	-
16 Putatkumpul	-	-	-	-
17 Kemplagilor	-	-	-	-
18 Pomahanjangan	-	-	-	-
19 Kepudibener	-	-	-	-
Jumlah	13	464	39	12

Sumber : Dinas Pendidikan Kabupaten Lamongan

Tabel 4.1.12 Jumlah Pondok Pesantren, Santri dan Ustadz di Kecamatan Turi, 2017

	Desa/Kelurahan	Pondok Pesantren	Santri	Ustadz
	(1)	(2)	(3)	(4)
1	Sukoanyar	1	116	14
2	Sukorejo	-	-	-
3	Tawangrejo	-	-	-
4	Tambakploso	-	-	-
5	Balun	1	295	20
6	Gedongboyountung	-	-	-
7	Ngujungrejo	-	-	-
8	Bambang	-	-	-
9	Kemlagigede	-	-	-
10	Turi	1	421	25
11	Keben	-	-	-
12	Wangunrejo	-	-	-
13	Geger	-	-	-
14	Badurame	-	-	-
15	Karangwedoro	-	-	-
16	Putatkumpul	-	-	-
17	Kemlagilor	-	-	-
18	Pomahanjangan	1	42	2
19	Kepudibener	-	-	-
	Jumlah	4	874	61

Sumber : Depag Kabupaten Lamongan

Tabel 4.1.13 Jumlah Fasilitas Olahraga Menurut Desa dan Jenis Olahraga di Kecamatan Turi, 2017

Desa/Kelurahan	Sepak Bola	Bola Volly	Bulu Tangkis
(1)	(2)	(3)	(4)
1 Sukoanyar	1	1	1
2 Sukorejo	1	1	1
3 Tawangrejo	-	1	-
4 Tambakploso	-	1	-
5 Balun	1	1	1
6 Gedongboyountung	-	-	-
7 Ngujungrejo	-	1	-
8 Bambang	-	1	1
9 Kemplagigede	-	1	-
10 Turi	1	1	1
11 Keben	1	1	1
12 Wangunrejo	-	1	-
13 Geger	1	1	1
14 Badurame	-	1	1
15 Karangwedoro	1	1	1
16 Putatkumpul	-	1	1
17 Kemplagilor	-	-	-
18 Pomahanjangan	-	-	-
19 Kepudibener	-	1	-
Jumlah	7	16	10

Sumber : Dinas Pendidikan Kabupaten Lamongan

Lanjutan Tabel 4.1.13

Desa/Kelurahan	Tenis	Re-nang	Futsal	Bilyard	Jumlah
(1)	(5)	(6)	(7)	(8)	(9)
1 Sukoanyar	-	-	-	-	3
2 Sukorejo	-	-	-	-	3
3 Tawangrejo	-	-	-	-	1
4 Tambakploso	-	-	-	-	1
5 Balun	-	-	-	-	3
6 Gedongboyountung	-	-	-	-	-
7 Ngujungrejo	-	-	-	-	1
8 Bambang	-	-	-	-	2
9 Kemlagigede	-	-	-	-	1
10 Turi	-	-	-	-	3
11 Keben	-	-	-	-	3
12 Wangunrejo	-	-	-	-	1
13 Geger	-	-	-	-	3
14 Badurame	-	-	-	-	2
15 Karangwedoro	-	-	-	-	3
16 Putatkumpul	-	-	-	-	2
17 Kemlagilor	-	-	-	-	-
18 Pomahanjangan	-	-	-	-	-
19 Kepudibener	-	-	-	1	2
Jumlah	-	-	-	1	34

Sumber : Dinas Pendidikan Kabupaten Lamongan

Tabel 4.2.1 Jumlah Fasilitas Kesehatan Menurut Desa di Kecamatan Turi, 2017

Desa/Kelurahan	Rumah Sakit Umum	Rumah Sakit Bersalin	Klinik	Klinik Rawat Inap
(1)	(2)	(3)	(4)	(5)
1 Sukoanyar	-	-	-	-
2 Sukorejo	-	-	-	-
3 Tawangrejo	-	-	-	-
4 Tambakploso	-	-	-	-
5 Balun	-	-	-	-
6 Gedongboyountung	-	-	-	-
7 Ngujungrejo	-	-	-	-
8 Bambang	-	-	-	-
9 Kemlagigede	-	-	-	-
10 Turi	-	-	-	-
11 Keben	-	-	-	-
12 Wangunrejo	-	-	-	-
13 Geger	-	-	-	-
14 Badurame	-	-	-	-
15 Karangwedoro	-	-	-	-
16 Putatkumpul	-	-	-	-
17 Kemlagilor	-	-	-	-
18 Pomahanjangan	-	-	-	-
19 Kepudibener	-	-	-	-
Jumlah	-	-	-	-

Sumber : Dinas Kesehatan Kab. Lamongan

Lanjutan Tabel 4.2.1

Desa/Kelurahan	Puskesmas	Puskesmas Pembantu	Apotik
(1)	(6)	(7)	(8)
1 Sukoanyar	1	-	-
2 Sukorejo	-	-	-
3 Tawangrejo	-	1	-
4 Tambakploso	-	-	-
5 Balun	-	-	-
6 Gedongboyountung	-	1	-
7 Ngujungrejo	-	-	-
8 Bambang	-	-	-
9 Kemlagigede	-	-	-
10 Turi	-	-	-
11 Keben	-	-	-
12 Wangunrejo	-	-	-
13 Geger	-	1	-
14 Badurame	-	-	-
15 Karangwedoro	-	-	-
16 Putatkumpul	-	-	-
17 Kemlagilor	-	1	-
18 Pomahanjangan	-	-	-
19 Kepudibener	-	-	-
Jumlah	1	4	0

Sumber : Dinas Kesehatan Kab. Lamongan

Lanjutan Tabel 4.2.1

Desa/Kelurahan	Polindes	Poskesdes	Posyandu
(1)	(9)	(10)	(11)
1 Sukoanyar	-	1	3
2 Sukorejo	1	1	2
3 Tawangrejo	-	1	3
4 Tambakploso	1	1	3
5 Balun	1	1	4
6 Gedongboyountung	1	1	7
7 Ngujungrejo	1	1	2
8 Bambang	1	1	1
9 Kemlagigede	1	1	2
10 Turi	1	1	3
11 Keben	1	1	3
12 Wangunrejo	1	1	3
13 Geger	1	1	3
14 Badurame	1	1	2
15 Karangwedoro	1	1	3
16 Putatkumpul	1	1	6
17 Kemlagilor	1	1	3
18 Pomahanjangan	1	1	2
19 Kepudibener	1	1	4
Jumlah	17	19	59

Sumber : Dinas Kesehatan Kab. Lamongan

Tabel 4.2.2 Jumlah Tenaga Kesehatan Menurut Desa di Kecamatan Turi, 2017

Desa/Kelurahan	Dokter	Bidan	Perawat	Dukun Bayi
(1)	(2)	(3)	(4)	(5)
1 Sukoanyar	2	1	1	2
2 Sukorejo	-	1	1	1
3 Tawangrejo	-	1	2	1
4 Tambakploso	-	2	8	1
5 Balun	-	2	3	1
6 Gedongboyountung	-	1	4	1
7 Ngujungrejo	-	1	1	1
8 Bambang	-	2	1	1
9 Kemplagigede	-	1	4	-
10 Turi	-	1	-	1
11 Keben	-	1	-	1
12 Wangunrejo	-	1	-	-
13 Geger	-	1	-	1
14 Badurame	-	1	1	1
15 Karangwedoro	-	1	2	2
16 Putatkumpul	-	1	1	2
17 Kemplagilor	-	1	-	1
18 Pomahanjangan	-	1	-	2
19 Kepudibener	-	1	1	-
Jumlah	2	22	30	20

Sumber : Dinas Kesehatan Kab. Lamongan

Tabel 4.2.3 Jumlah Wanita Usia Subur (15-49 Th) Dan Pasangan Usia Subur di Kecamatan Turi, 2017

	Desa/Kelurahan	WUS	PUS
	(1)	(2)	(3)
1	Sukoanyar	898	599
2	Sukorejo	436	276
3	Tawangrejo	928	729
4	Tambakploso	614	466
5	Balun	1395	1.039
6	Gedongboyountung	950	756
7	Ngujungrejo	603	499
8	Bambang	379	278
9	Kemlagigede	800	533
10	Turi	852	654
11	Keben	615	426
12	Wangunrejo	416	325
13	Geger	1316	822
14	Badurame	554	417
15	Karangwedoro	948	700
16	Putatkumpul	1075	859
17	Kemlagilor	787	499
18	Pomahanjangan	474	353
19	Kepudibener	663	503
	Jumlah	14.703	10.733

Sumber : UPT Pemberdayaan Perempuan dan KB Kec. Turi

Tabel 4.2.4 Jumlah Peserta KB Aktif menurut Alat Kontrasepsi di Kecamatan Turi, 2017

Desa/Kelurahan	Alat Kontrasepsi					
	IUD	MOW/MOP	IMP	STK	PIL	KDM
(1)	(2)	(3)	(4)	(5)	(6)	(7)
1 Sukoanyar	28	20	84	203	153	7
2 Sukorejo	11	8	45	121	33	6
3 Tawangrejo	47	30	73	257	158	17
4 Tambakploso	14	12	70	177	90	13
5 Balun	19	11	169	535	88	20
6 Gedongboyountung	18	25	51	233	259	7
7 Ngujungrejo	15	0	60	146	170	14
8 Bambang	14	2	62	88	66	13
9 Kemlagigede	19	7	64	218	145	6
10 Turi	22	2	71	225	202	6
11 Keben	12	16	74	165	70	7
12 Wangunrejo	14	0	38	120	76	16
13 Geger	38	5	87	240	183	9
14 Badurame	11	7	23	190	103	4
15 Karangwedoro	17	6	82	332	120	5
16 Putatkumpul	18	7	121	406	132	7
17 Kemlagilor	17	4	47	218	109	7
18 Pomahanjangan	9	2	98	97	77	3
19 Kepudibener	11	4	164	116	107	5
Jumlah	354	168	1.483	4.087	2.341	172

Sumber : UPT Pemberdayaan Perempuan dan KB Kec. Turi

Tabel 4.3.1 Jumlah Penduduk Menurut Agama di Kecamatan Turi, 2017

Desa/Kelurahan	Islam	Katholik	Protestan	Hindu	Budha
(1)	(2)	(3)	(4)	(5)	(6)
1 Sukoanyar	3.467	8	-	-	-
2 Sukorejo	1.676	-	-	-	-
3 Tawangrejo	3.628	-	-	-	-
4 Tambakpосо	2.287	5	-	-	-
5 Balun	2.809	848	-	295	-
6 Gedongboyountung	3.637	-	-	-	-
7 Ngujungrejo	2.129	-	-	-	-
8 Bambang	1.376	-	-	-	-
9 Kemlagigede	3.165	-	-	-	-
10 Turi	3.297	-	-	-	-
11 Keben	2.310	-	-	-	-
12 Wangunrejo	1.763	-	-	-	-
13 Geger	5.051	-	-	-	-
14 Badurame	2.528	-	-	-	-
15 Karangwedoro	3.782	-	-	-	-
16 Putatkumpul	4.277	-	-	-	-
17 Kemlagilor	2.840	-	-	-	-
18 Pomahanjangan	1.716	-	-	-	-
19 Kepudibener	2.469	-	-	-	-
Jumlah	54.207	861	0	295	0

Sumber : Kantor Camat Turi

Tabel 4.3.2 Jumlah Tempat Peribadatan di Kecamatan Turi, 2017

	Desa/Kelurahan	Masjid	Mushola	Gereja	Pura	Wihara
	(1)	(2)	(3)	(4)	(5)	(6)
1	Sukoanyar	3	13	-	-	-
2	Sukorejo	3	3	-	-	-
3	Tawangrejo	3	19	-	-	-
4	Tambakploso	3	3	-	-	-
5	Balun	3	5	1	1	-
6	Gedongboyountung	3	12	-	-	-
7	Ngujungrejo	3	5	-	-	-
8	Bambang	3	8	-	-	-
9	Kemlagigede	3	15	-	-	-
10	Turi	3	14	-	-	-
11	Keben	3	12	-	-	-
12	Wangunrejo	3	3	-	-	-
13	Geger	3	16	-	-	-
14	Badurame	3	6	-	-	-
15	Karangwedoro	3	20	-	-	-
16	Putatkumpul	3	28	-	-	-
17	Kemlagilor	3	13	-	-	-
18	Pomahanjangan	3	6	-	-	-
19	Kepudibener	3	10	-	-	-
	Jumlah	57	211	1	1	0

Sumber : Kantor Camat Turi

Tabel 4.3.3 Nikah, Talak, Cerai, dan Rujuk di Kecamatan Turi, 2017

	Desa/Kelurahan	Nikah	Talak	Cerai	Rujuk	Jumlah
	(1)	(2)	(3)	(4)	(5)	(6)
1	Sukoanyar	24	-	-	-	24
2	Sukorejo	12	-	-	-	12
3	Tawangrejo	26	3	6	-	35
4	Tambakploso	22	1	4	-	27
5	Balun	22	2	2	-	26
6	Gedongboyountung	28	1	10	-	39
7	Ngujungrejo	9	-	2	-	11
8	Bambang	10	-	1	-	11
9	Kemlagigede	16	1	1	-	18
10	Turi	24	-	4	-	28
11	Keben	18	2	-	-	20
12	Wangunrejo	12	3	1	-	16
13	Geger	32	1	5	-	38
14	Badurame	12	-	5	-	17
15	Karangwedoro	17	2	3	-	22
16	Putatkumpul	28	3	8	-	39
17	Kemlagilor	27	-	2	-	29
18	Pomahanjangan	13	3	-	-	16
19	Kepudibener	26	2	1	-	29
	Jumlah	378	24	55	-	457

Sumber :UPT KUA Kecamatan Turi

Tabel 4.4.1 Jumlah Keluarga menurut Pentahapan Keluarga Sejahtera di Kecamatan Turi, 2017

	Desa/Kelurahan	Pra Sejahtera	Sejahtera				Jumlah
			I	II	III	III +	
	(1)	(2)	(3)	(4)	(5)	(6)	(7)
1	Sukoanyar	219	21	-	-	613	853
2	Sukorejo	97	5	-	-	357	459
3	Tawangrejo	238	52	-	-	625	915
4	Tambakploso	257	18	-	-	345	620
5	Balun	414	9	-	-	868	1.291
6	Gedongboyountung	381	145	-	-	423	949
7	Ngujungrejo	422	18	-	-	151	591
8	Bambang	233	2	-	-	117	352
9	Kemlagigede	484	25	-	-	216	725
10	Turi	411	34	-	-	321	766
11	Keben	273	10	-	-	289	572
12	Wangunrejo	147	30	-	-	237	414
13	Geger	662	60	-	-	360	1.082
14	Badurame	224	142	-	-	198	564
15	Karangwedoro	665	20	-	-	240	925
16	Putatkumpul	653	36	-	-	397	1.086
17	Kemlagilor	152	148	-	-	336	636
18	Pomahanjangan	285	5	-	-	111	401
19	Kepudibener	249	84	-	-	267	600
Jumlah		6.466	864	0	0	6.471	13.801

Sumber : UPT Pemberdayaan Perempuan dan KB Kec. Turi

BA B 5 PERTANIAN

Produksi Tanaman
Padi dan ikan air
Tawar di Kecamatan
Turi, 2017

**Produksi
Ikan
Bandeng
3.013,64 Ton**

**Produkdi Padi
Sawah
30.423,01 Ton**

<https://lamongankab.bps.go.id>

INDUSTRI

PERTANIAN TANAMAN PANGAN

Luas lahan di Kecamatan Turi sebagian besar adalah lahan pertanian yakni sebesar 42,75 km² atau sekitar 87,80 persen dari total lahan. Sebesar 89,02 persen lahan pertanian sudah di aliri dengan saluran irigasi.

Sub sektor Pertanian tanaman pangan yang di usahakan di kecamatan Turi hanya dua komoditi yaitu Padi sawah dan jagung yang merupakan komoditi yang biasa di usahakan petani sedangkan komoditi palawija yang lain tidak di usahakan karena tidak cocok dengan kondisi lahan pertanian yang ada di Kecamatan Turi.

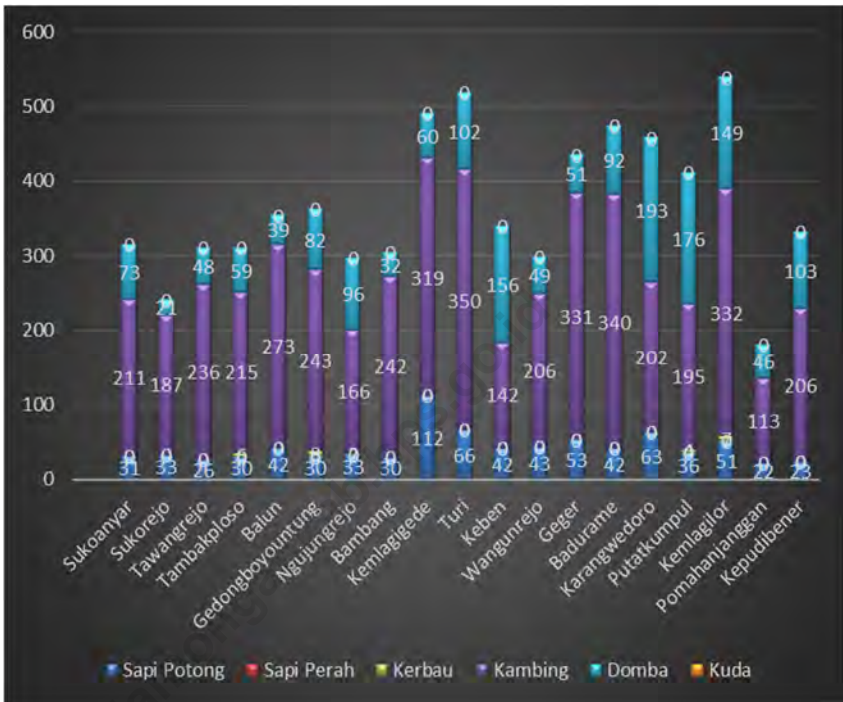
PERIKANAN

Disamping mengkusahakan tanaman Padi dan Jagung hampir 90 persen petani diKecamatan Turi mengusahakan budidaya ikan di air tawar yaitu ikan Bandeng dan Udang Vaname yang merupakan produk unggulan perikanan di Kecamatan Turi setiap Tahunnya.

PETERNAKAN

Peternakan yang menjadi produk Unggulan di Kecamatan Turi adalah Itik yang hampir diseluruh desa ada masyarakat yang mengusahakan khususnya di Desa Tawangrejo dan Desa Bambang merupakan sentra Peternakan Itik disamping Itik masyarakat Kecamatan Turi juga berternak Sapi, Kerbau, Kambing dan Domba.

Gambar 5 Populasi Ternak Besar dan Kecil di Kecamatan Turi, 2017



Populasi ternak besar dan kecil di Kecamatan Turi hampir merata di tiap-tiap desa untuk Ternak Besar yaitu Sapi Potong jumlah paling banyak adalah di Desa Kemlagigede, sedangkan ternak kecil Kambing dan Domba jumlah paling banyak di Desa Turi dan PutatKumpul.

Tabel 5.1.1 Luas Lahan Menurut Jenis Penggunaan di Kecamatan Turi (Ha), 2017

Desa/Kelurahan	Lahan Pertanian		Lahan Bukan Pertanian	Bangunan, Pekarangan dan Halaman
	Sawah	Bukan Sawah		
(1)	'(2)	'(3)	(4)	(5)
1 Sukoanyar	158,36	0,00	0,00	34,26
2 Sukorejo	116,50	0,00	0,00	23,00
3 Tawangrejo	336,00	0,00	0,00	56,00
4 Tambakploso	224,55	0,00	0,00	24,95
5 Balun	495,01	0,00	0,00	62,49
6 Gedongboyountung	329,54	0,00	0,00	25,96
7 Ngujungrejo	122,00	0,00	0,00	19,00
8 Bambang	127,00	0,00	0,00	11,00
9 Kemlagigede	222,54	0,00	0,00	17,96
10 Turi	165,49	0,00	0,00	19,01
11 Keben	246,46	0,00	0,00	22,04
12 Wangunrejo	131,00	0,00	0,00	28,00
13 Geger	370,00	0,00	0,00	18,50
14 Badurame	251,00	0,00	0,00	28,00
15 Karangwedoro	272,50	0,00	0,00	20,00
16 Putatkumpul	283,48	0,00	0,00	46,52
17 Kemlagilor	105,18	0,00	0,00	55,82
18 Pomahanjangan	128,26	0,00	0,00	21,04
19 Kepudibener	188,49	0,00	0,00	25,01
Jumlah	4.273,36	0,00	0,00	558,56

Sumber : UPT Dinas Tanaman Pangan, Hortikultura dan Perkebunan Kec. Turi

Lanjutan Tabel 5.1.1

Desa/Kelurahan	Hutan Negara	Rawa Tidak Ditanami	Lainnya (Kuburan, Lapangan dsb.)	Jumlah
(1)	(6)	(7)	(8)	(9)
1 Sukoanyar	0,00	0,00	2,38	195,00
2 Sukorejo	0,00	0,00	1,50	141,00
3 Tawangrejo	0,00	0,00	6,00	398,00
4 Tambakploso	0,00	0,00	0,50	250,00
5 Balun	0,00	0,00	2,50	560,00
6 Gedongboyountung	0,00	0,00	2,50	358,00
7 Ngujungrejo	0,00	0,00	2,00	143,00
8 Bambang	0,00	0,00	1,00	139,00
9 Kemlagigede	0,00	0,00	2,50	243,00
10 Turi	0,00	0,00	1,50	186,00
11 Keben	0,00	0,00	1,50	270,00
12 Wangunrejo	0,00	0,00	1,00	160,00
13 Geger	0,00	0,00	1,50	390,00
14 Badurame	0,00	0,00	2,00	281,00
15 Karangwedoro	0,00	0,00	1,50	294,00
16 Putatkumpul	0,00	0,00	3,00	333,00
17 Kemlagilor	0,00	0,00	2,00	163,00
18 Pomahanjangan	0,00	0,00	0,70	150,00
19 Kepudibener	0,00	0,00	1,50	215,00
Jumlah	0,00	0,00	37,08	4.869,00

Sumber : UPT Dinas Tanaman Pangan, Hortikultura dan Perkebunan Kec. Turi

Tabel 5.1.2 Luas Lahan Sawah Menurut Jenis Pengairan di Kecamatan Turi (Ha), 2017

Desa/Kelurahan	Jenis Pengairan			Tadah Hujan	Jumlah
	Teknis	Setengah Teknis	Sederhana		
(1)	'(2)	'(3)	'(4)	'(5)	'(6)
1 Sukoanyar	82,69	65,67	0,00	10,00	158,36
2 Sukorejo	57,50	59,00	0,00	0,00	116,50
3 Tawangrejo	63,00	10,00	263,00	0,00	336,00
4 Tambakploso	100,00	0,00	124,55	0,00	224,55
5 Balun	0,00	52,01	443,00	0,00	495,01
6 Gedongboyountung	0,00	0,00	329,54	0,00	329,54
7 Ngujungrejo	0,00	0,00	122,00	0,00	122,00
8 Bambang	0,00	0,00	127,00	0,00	127,00
9 Kemlagigede	0,00	54,54	165,00	3,00	222,54
10 Turi	19,00	69,04	67,45	10,00	165,49
11 Keben	166,31	80,15	0,00	0,00	246,46
12 Wangunrejo	110,00	21,00	0,00	0,00	131,00
13 Geger	260,00	24,56	73,44	12,00	370,00
14 Badurame	169,00	38,00	42,00	2,00	251,00
15 Karangwedoro	11,00	136,00	108,50	17,00	272,50
16 Putatkumpul	0,00	0,00	283,48	0,00	283,48
17 Kemlagilor	0,00	0,00	105,18	0,00	105,18
18 Pomahanjangan	0,00	0,00	128,26	0,00	128,26
19 Kepudibener	0,00	0,00	188,49	0,00	188,49
Jumlah	1.038,50	609,97	2.570,89	54,00	4.273,36

Sumber : UPT Dinas Tanaman Pangan, Hortikultura dan Perkebunan Kec. Turi

Tabel 5.1.3 Luas Panen, Produksi dan Produktivitas Padi di Kecamatan Turi, 2017

Desa/Kelurahan	Luas Panen	Produksi (Ton)	Produktivitas
(1)	(2)	(3)	(4)
1 Sukoanyar	157,00	1.103,13	7,03
2 Sukorejo	116,00	812,95	7,01
3 Tawangrejo	329,00	2.329,32	7,08
4 Tambakploso	222,00	1.571,87	7,08
5 Balun	521,00	3.686,18	7,08
6 Gedongboyountung	325,00	2.299,44	7,08
7 Ngujungrejo	120,00	848,46	7,07
8 Bambang	126,50	894,89	7,07
9 Kemplagigede	221,00	1.553,28	7,03
10 Turi	165,00	1.159,13	7,03
11 Keben	246,00	1.732,99	7,04
12 Wangunrejo	130,00	912,86	7,02
13 Geger	370,00	2.590,00	7,00
14 Badurame	251,00	1.768,12	7,04
15 Karangwedoro	271,00	1.905,01	7,03
16 Putatkumpul	299,00	2.115,54	7,08
17 Kemplagilor	141,00	998,91	7,08
18 Pomahanjangan	122,00	859,16	7,04
19 Kepudibener	182,00	1.281,77	7,04
Jumlah	4.314,50	30.423,01	7,05

Sumber : UPT Dinas Tanaman Pangan, Hortikultura dan Perkebunan Kec. Turi

Tabel 5.1.4 Luas Panen, Produksi dan Produktivitas Jagung di Kecamatan Turi, 2017

Desa/Kelurahan	Luas Panen	Produksi (Ton)	Produktivitas
(1)	(2)	(3)	(4)
1 Sukoanyar	31,00	186,65	6,02
2 Sukorejo	27,50	165,58	6,02
3 Tawangrejo	20,00	120,44	6,02
4 Tambakploso	17,00	102,36	6,02
5 Balun	16,50	99,35	6,02
6 Gedongboyountung	8,00	48,18	6,02
7 Ngujungrejo	3,50	21,07	6,02
8 Bambang	5,00	30,11	6,02
9 Kemlagigede	22,50	135,47	6,02
10 Turi	38,00	228,80	6,02
11 Keben	36,00	216,47	6,01
12 Wangunrejo	24,50	147,51	6,02
13 Geger	62,00	373,30	6,02
14 Badurame	47,00	282,94	6,02
15 Karangwedoro	33,00	198,69	6,02
16 Putatkumpul	26,00	156,57	6,02
17 Kemlagilor	12,00	72,25	6,02
18 Pomahanjangan	2,50	15,06	6,02
19 Kepudibener	1,50	9,03	6,02
Jumlah	433,50	2.609,83	6,02

Sumber : UPT Dinas Tanaman Pangan, Hortikultura dan Perkebunan Kec. Turi

Tabel 5.1.5 Jumlah Kelompok Tani Kecamatan Turi, 2017

Desa/Kelurahan	Jumlah Kelompok Tani	Kelas			
		Pemula	Lanjut	Madya	Utama
(1)	(2)	(3)	(4)	(5)	(6)
1 Sukoanyar	3	-	2	1	-
2 Sukorejo	3	-	3	-	-
3 Tawangrejo	3	-	3	-	-
4 Tambakploso	3	-	2	1	-
5 Balun	3	-	2	1	-
6 Gedongboyountung	7	-	2	5	-
7 Ngujungrejo	3	-	1	-	-
8 Bambang	3	-	1	-	-
9 Kemlagigede	3	-	2	-	-
10 Turi	3	-	2	-	-
11 Keben	3	-	2	-	-
12 Wangunrejo	3	-	2	-	-
13 Geger	4	-	2	1	-
14 Badurame	3	-	1	1	-
15 Karangwedoro	3	-	3	-	-
16 Putatkumpul	4	-	3	-	-
17 Kemlagilor	3	-	2	-	-
18 Pomahanjangan	3	-	2	-	-
19 Kepudibener	3	-	3	-	-
Jumlah	63	0	40	10	0

Sumber : UPT Dinas Tanaman Pangan, Hortikultura dan Perkebunan Kec. Turi

Tabel 5.1.6 Jumlah Alat-alat Pertanian di Kecamatan Turi, 2017

Desa/Kelurahan	Hand Sprayer	Pompa Air	Hand Traktor	RMU/Huller	Kios Saprotan
(1)	(2)	(3)	(4)	(5)	(6)
1 Sukoanyar	14	16	3	1	2
2 Sukorejo	24	23	3	1	1
3 Tawangrejo	151	102	6	4	1
4 Tambakploso	171	48	3	1	1
5 Balun	221	62	3	2	2
6 Gedongboyountung	262	23	3	2	1
7 Ngujungrejo	164	19	1	3	1
8 Bambang	160	76	2	-	1
9 Kemplagigede	125	28	2	3	1
10 Turi	162	46	3	1	3
11 Keben	133	57	2	2	1
12 Wangunrejo	111	18	3	2	1
13 Geger	165	22	5	1	1
14 Badurame	110	23	6	1	1
15 Karangwedoro	129	32	3	4	1
16 Putatkumpul	48	48	3	2	1
17 Kemplagilor	66	28	2	2	1
18 Pomahanjangan	42	81	2	-	1
19 Kepudibener	71	28	2	-	1
Jumlah	2329	780	57	32	23

Sumber : UPT Dinas Tanaman Pangan, Hortikultura dan Perkebunan Kec. Turi

Tabel 5.2.1 Jumlah Populasi Ternak Besar dan Kecil di Kecamatan Turi, 2017

Desa/Kelurahan	Sapi Potong	Sapi Perah	Kerbau	Kambing	Domba	Kuda
(1)	(2)	(3)	(4)	(5)	(6)	(7)
1 Sukoanyar	31	-	-	211	73	-
2 Sukorejo	33	-	-	187	21	-
3 Tawangrejo	26	-	-	236	48	-
4 Tambakploso	30	-	6	215	59	-
5 Balun	42	-	-	273	39	-
6 Gedongboyountung	30	-	8	243	82	-
7 Ngujungrejo	33	-	2	166	96	-
8 Bambang	30	-	-	242	32	-
9 Kemlagigede	112	-	-	319	60	-
10 Turi	66	-	-	350	102	-
11 Keben	42	-	-	142	156	-
12 Wangunrejo	43	-	-	206	49	-
13 Geger	53	-	-	331	51	-
14 Badurame	42	-	-	340	92	-
15 Karangwedoro	63	-	-	202	193	-
16 Putatkumpul	36	-	4	195	176	-
17 Kemlagilor	51	-	7	332	149	-
18 Pomahanjangan	22	-	-	113	46	-
19 Kepudibener	23	-	-	206	103	-
Jumlah	808	-	27	4509	1627	-

Sumber : UPT Dinas Peternakan Kecamatan. Turi

Tabel 5.2.2 Jumlah Populasi Ternak Unggas di Kecamatan Turi, 2017

Desa/Kelurahan	Ayam Buras	Ayam Pedaging	Ayam Petelur	Itik	Itik Manila
(1)	'(2)	'(3)	'(4)	'(5)	'(6)
1 Sukoanyar	5.874	-	-	1.890	336
2 Sukorejo	4.377	-	-	1.225	124
3 Tawangrejo	7.201	-	-	14.661	471
4 Tambakploso	5.028	-	-	2.921	250
5 Balun	3.878	-	-	1.826	308
6 Gedongboyountung	4.033	-	-	1.830	199
7 Ngujungrejo	4.428	-	-	1.931	177
8 Bambang	4.871	-	-	2.895	255
9 Kemplagigede	5.089	-	-	4.954	183
10 Turi	13.921	-	-	3.884	217
11 Keben	3.968	-	-	4.591	195
12 Wangunrejo	4.076	-	525	1.429	169
13 Geger	4.262	15.321	-	1.431	179
14 Badurame	4.366	26.112	-	1.884	185
15 Karangwedoro	5.268	50.516	-	2.023	200
16 Putatkumpul	2.798	28.612	-	1.291	275
17 Kemplagilor	3.789	-	-	2.392	487
18 Pomahanjangan	3.767	-	-	1.825	251
19 Kepudibener	3.874	-	-	1.280	177
Jumlah	94.868	120.561	525	56.163	4.638

Sumber : UPT Dinas Peternakan Kecamatan. Turi

Tabel 5.3.1 Jumlah Produksi Ikan Budidaya Di Sawah Tambak Menurut Jenisnya di Kecamatan Turi, 2017

Desa/Kelurahan	Produksi (Kg)			
	Bandeng	Nilu	Lele	Tawes
(1)	'(2)	'(3)	'(4)	'(5)
1 Sukoanyar	97.881	55.416	-	14.383
2 Sukorejo	63.169	35.764	73.560	9.282
3 Tawangrejo	266.667	150.975	231.693	39.186
4 Tambakploso	127.652	72.271	-	18.758
5 Balun	397.463	225.027	-	58.406
6 Gedongboyountung	340.874	192.989	-	50.090
7 Ngujungrejo	90.338	51.146	-	13.275
8 Bambang	71.755	40.625	-	10.544
9 Kemplagidede	181.112	102.538	232.540	26.614
10 Turi	88.295	49.989	-	12.975
11 Keben	193.639	109.630	91.850	28.455
12 Wangunrejo	71.723	40.607	-	10.539
13 Geger	90.535	51.257	-	13.304
14 Badurame	121.729	68.918	-	17.888
15 Karangwedoro	207.383	117.411	46.207	30.474
16 Putatkumpul	280.627	158.879	-	41.237
17 Kemplagilor	98.664	55.859	-	14.498
18 Pomahanjangan	95.724	54.195	-	14.066
19 Kepudibener	128.415	72.703	-	18.870
Jumlah	3.013.645	1.706.198	675.850	442.845

Sumber : UPT Dinas Perikanan dan Kelautan Kec. Turi

Lanjutan Tabel 5.3.1

Desa/Kelurahan	Produksi (Kg)			
	Mas/Tombro	Mujahir	Gabus	Ikan Lainnya
(1)	'(6)	'(7)	'(8)	'(9)
1 Sukoanyar	8.155	3.288	458	936
2 Sukorejo	5.263	2.122	296	604
3 Tawangrejo	26.868	8.959	1.248	2.550
4 Tambakploso	10.636	4.288	598	1.221
5 Balun	33.114	13.353	1.862	3.801
6 Gedongboyountung	28.400	11.451	1.597	3.260
7 Ngujungrejo	7.527	3.035	423	864
8 Bambang	5.978	2.411	336	686
9 Kemplagigede	15.122	6.084	848	1.732
10 Turi	7.356	2.966	414	844
11 Keben	16.111	6.505	907	1.852
12 Wangunrejo	5.975	2.409	336	686
13 Geger	7.543	3.041	424	866
14 Badurame	10.153	4.089	570	1.164
15 Karangwedoro	17.278	6.967	971	1.983
16 Putatkumpul	23.896	9.428	1.314	2.684
17 Kemplagilor	8.220	3.315	462	944
18 Pomahanjangan	8.502	3.216	448	915
19 Kepudibener	10.954	4.314	601	1.228
Jumlah	257.049	101.242	14.114	28.819

Sumber : UPT Dinas Perikanan dan Kelautan Kec. Turi

Lanjutan Tabel 5.3.1

Desa/Kelurahan	Produksi (Kg)			
	Windu	Vannamei	Gurami	Udang Lainnya
(1)	(10)	'(11)	(12)	'(13)
1 Sukoanyar	-	72.077	-	263
2 Sukorejo	-	46.516	-	170
3 Tawangrejo	-	196.366	-	716
4 Tambakploso	-	93.999	-	343
5 Balun	-	292.681	-	1.067
6 Gedongboyountung	-	251.011	-	915
7 Ngujungrejo	-	66.523	-	243
8 Bambang	-	52.838	-	193
9 Kemlagigede	-	133.366	-	486
10 Turi	-	65.018	-	237
11 Keben	-	142.591	-	520
12 Wangunrejo	-	52.815	-	193
13 Geger	-	66.667	-	243
14 Badurame	-	89.638	-	327
15 Karangwedoro	-	152.711	-	557
16 Putatkumpul	-	206.647	-	754
17 Kemlagilor	-	72.654	-	265
18 Pomahanjangan	-	70.489	-	257
19 Kepudibener	-	94.561	-	345
Jumlah	-	2.219.169	-	8.093

Sumber : UPT Dinas Perikanan dan Kelautan Kec. Turi

Tabel 5.3.2 Jumlah Produksi Ikan Budidaya Di Kolam Menurut Jenisnya di Kecamatan Turi, 2017

Desa/Kelurahan	Produksi (Kg)			
	Bandeng	Nila	Lele	Tawes
(1)	(2)	(3)	(4)	(5)
1 Sukoanyar	-	116	4.183	145
2 Sukorejo	-	116	4.183	145
3 Tawangrejo	-	194	6.972	242
4 Tambakploso	-	58	2.092	72
5 Balun	-	194	6.972	242
6 Gedongboyountung	-	270	9.862	338
7 Ngujungrejo	-	78	2.789	97
8 Bambang	-	116	4.183	145
9 Kemplagigede	-	580	20.916	724
10 Turi	-	78	2.789	97
11 Keben	-	116	4.183	145
12 Wangunrejo	-	194	6.972	242
13 Geger	-	174	6.275	217
14 Badurame	-	155	5.577	193
15 Karangwedoro	-	232	8.366	290
16 Putatkumpul	-	39	1.394	48
17 Kemplagilor	-	155	5.577	193
18 Pomahanjangan	-	309	11.155	387
19 Kepudibener	-	155	5.577	193
Jumlah	-	3.329	120.017	4.152

Sumber : UPT Dinas Perikanan dan Kelautan Kec. Turi

Lanjutan Tabel 5.3.2

Desa/Kelurahan	Produksi (Kg)			
	Mas/Tombro	Mujahir	Gabus	Ikan Lainnya
(1)	(6)	(7)	(8)	(9)
1 Sukoanyar	138	373	11	60
2 Sukorejo	138	373	11	60
3 Tawangrejo	230	622	18	100
4 Tambakploso	69	187	6	30
5 Balun	230	622	18	100
6 Gedongboyountung	321	870	27	140
7 Ngujungrejo	92	249	7	40
8 Bambang	138	373	11	60
9 Kemlagigede	689	1.866	56	299
10 Turi	92	249	7	40
11 Keben	138	373	11	60
12 Wangunrejo	230	622	18	100
13 Geger	207	560	17	90
14 Badurame	184	498	15	80
15 Karangwedoro	275	747	22	119
16 Putatkumpul	46	124	4	20
17 Kemlagilor	184	498	15	80
18 Pomahanjangan	367	995	30	159
19 Kepudibener	184	498	15	80
Jumlah	3.948	10.699	322	1.716

Sumber : UPT Dinas Perikanan dan Kelautan Kec. Turi

Lanjutan Tabel 5.3.2

Desa/Kelurahan	Produksi (Kg)			
	Windu	Vannamei	Gurami	Udang Lainnya
(1)	(10)	(11)	(12)	(13)
1 Sukoanyar	-	-	-	-
2 Sukorejo	-	-	-	-
3 Tawangrejo	-	-	-	-
4 Tambakploso	-	-	-	-
5 Balun	-	-	-	-
6 Gedongboyountung	-	-	-	-
7 Ngujungrejo	-	-	-	-
8 Bambang	-	-	-	-
9 Kemplagigede	-	-	-	-
10 Turi	-	-	-	-
11 Keben	-	-	-	-
12 Wangunrejo	-	-	-	-
13 Geger	-	-	-	-
14 Badurame	-	-	-	-
15 Karangwedoro	-	-	-	-
16 Putatkumpul	-	-	-	-
17 Kemplagilor	-	-	-	-
18 Pomahanjangan	-	-	-	-
19 Kepudibener	-	-	-	-
Jumlah	-	-	-	-

Sumber : UPT Dinas Perikanan dan Kelautan Kec. Turi

Lanjutan Tabel 5.3.2

Desa/Kelurahan	Produksi (Kg)			
	Rumput Laut	Kepiting	Udang Lainnya	Ikan Lainnya
(1)	(14)	(15)	(16)	(17)
1 Sukoanyar	-	-	-	-
2 Sukorejo	-	-	-	-
3 Tawangrejo	-	-	-	-
4 Tambakploso	-	-	-	-
5 Balun	-	-	-	-
6 Gedongboyountung	-	-	-	-
7 Ngujungrejo	-	-	-	-
8 Bambang	-	-	-	-
9 Kemlagigede	-	-	-	-
10 Turi	-	-	-	-
11 Keben	-	-	-	-
12 Wangunrejo	-	-	-	-
13 Geger	-	-	-	-
14 Badurame	-	-	-	-
15 Karangwedoro	-	-	-	-
16 Putatkumpul	-	-	-	-
17 Kemlagilor	-	-	-	-
18 Pomahanjangan	-	-	-	-
19 Kepudibener	-	-	-	-
Jumlah	-	-	-	-

Sumber : UPT Dinas Perikanan dan Kelautan Kec. Turi

BAB 6 INDUSTRI

Jumlah Industri Besar / Sedang = 0
Jumlah Industri Kecil dan Rumah
Tangga = 279

<https://lamongankab.bps.go.id>



INDUSTRI

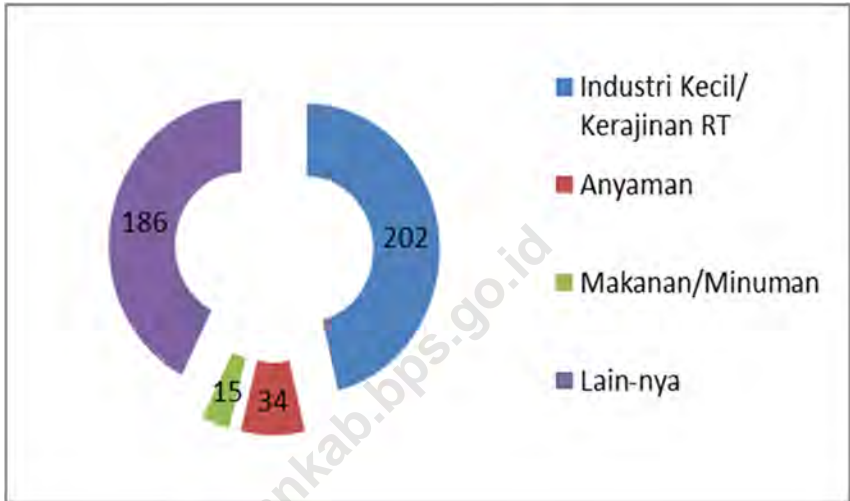
Kecamatan Turi adalah daerah yang sebagian besar masyarakatnya bekerja di sektor pertanian dan sebagai buruh dan juga sebagian kecil yang berusaha di bidang sektor industri kecil atau industri Rumah Tangga karena di Kecamatan Turi tidak ada industri besar maupun sedang, adapun industri kecil ada di semua desa kecuali Desa Sukorejo

Usaha industri kecil yang diusahakan oleh masyarakat ketiga desa tersebut adalah industri Bos Kopyah (Songkok setengah jadi) dan Telur Asin. Tetapi usaha tersebut hanya usaha sampingan saja kalau pada musim kemarau.

<https://lamongankab.bps.go.id>

INDUSTRI

Gambar 6 Jumlah Industri Kecil dan Rumah Tangga di Kecamatan Turi, 2017



Di kecamatan Turi industri yang ada hanya industri Kecil dan Kerajinan Rumah Tangga karena usaha industri kecil dan Rumah Tangga yang mampu untuk menambah penghasilan masyarakat di Kecamatan Turi.

INDUSTRI

Tabel 6.1.1 Jumlah Industri menurut Jenis di Kecamatan Turi, 2017

Desa/Kelurahan	Industri Kecil/ Kerajinan RT	Industri Sedang	Industri Besar	Jumlah
(1)	(2)	(3)	(4)	(5)
1 Sukoanyar	6	-	-	6
2 Sukorejo	-	-	-	-
3 Tawangrejo	7	-	-	7
4 Tambakploso	5	-	-	5
5 Balun	2	-	-	2
6 Gedongboyountung	3	-	-	3
7 Ngujungrejo	26	-	-	26
8 Bambang	4	-	-	4
9 Kemlagigede	5	-	-	5
10 Turi	23	-	-	23
11 Keben	11	-	-	11
12 Wangunrejo	4	-	-	4
13 Geger	7	-	-	7
14 Badurame	4	-	-	4
15 Karangwedoro	27	-	-	27
16 Putatkumpul	24	-	-	24
17 Kemlagilor	11	-	-	11
18 Pomahanjangan	64	-	-	64
19 Kepudibener	46	-	-	46
Jumlah	279	-	-	279

Sumber : Kantor Desa dan Kantor Kecamatan Turi

INDUSTRI

Tabel 6.1.2 Jumlah Industri Kecil dan Kerajinan Rumah Tangga di Kecamatan Turi, 2017

Desa/Kelurahan	Kulit	Kayu	Logam/L. Mulia	Anyaman
(1)	(2)	(3)	(4)	(5)
1 Sukoanyar	-	-	-	-
2 Sukorejo	-	-	-	-
3 Tawangrejo	-	-	-	4
4 Tambakploso	-	-	-	6
5 Balun	-	-	-	-
6 Gedongboyountung	-	-	-	-
7 Ngujungrejo	-	-	-	-
8 Bambang	-	-	-	-
9 Kemlagigede	-	-	-	1
10 Turi	-	-	-	2
11 Keben	-	-	-	1
12 Wangunrejo	-	-	-	2
13 Geger	-	-	-	6
14 Badurame	-	-	-	3
15 Karangwedoro	-	-	-	-
16 Putatkumpul	-	-	-	-
17 Kemlagilor	-	-	-	4
18 Pomahanjangan	-	-	-	1
19 Kepudibener	-	-	-	-
Jumlah	-	-	-	30

Sumber : Kantor Desa dan Kantor Kecamatan Turi

Lanjutan Tabel 6.1.2

	Desa/Kelurahan	Kain/ Tenun	Makanan/ Minuman	Lainnya	Jumlah
	(1)	(6)	(7)	(8)	(9)
1	Sukoanyar	-	2	3	5
2	Sukorejo	-	-	1	1
3	Tawangrejo	-	-	2	6
4	Tambakploso	-	3	1	10
5	Balun	-	-	-	0
6	Gedongboyountung	-	-	-	0
7	Ngujungrejo	-	-	24	24
8	Bambang	-	-	-	0
9	Kemlagigede	-	-	2	3
10	Turi	-	1	28	31
11	Keben	-	-	9	10
12	Wangunrejo	-	1	1	4
13	Geger	-	4	1	11
14	Badurame	-	-	1	4
15	Karangwedoro	-	-	22	22
16	Putatkumpul	-	-	20	20
17	Kemlagilor	-	2	-	6
18	Pomahanjangan	-	-	22	23
19	Kepudibener	-	-	17	17
	Jumlah	-	13	154	197

Sumber : Kantor Desa dan Kantor Kecamatan Turi

Bab 7 PERDAGANGAN

*Jumlah PKL di
Kecamatan Turi,
2017 = 30*

*Jumlah Toko Yang
ada di Kecamatan
Turi, 2017=86*



KEUANGAN DAN JASA

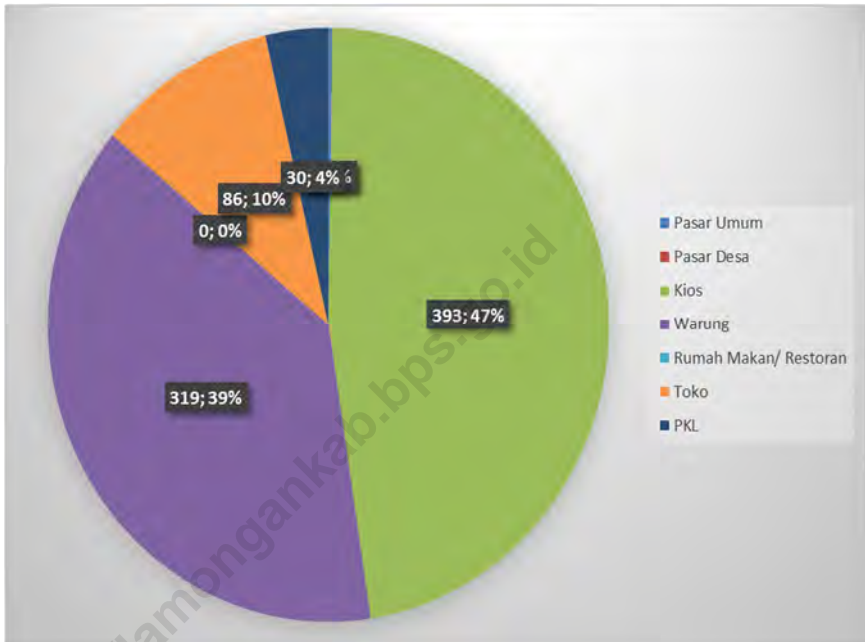
Sarana perekonomian di Kecamatan Turi seperti Pasar masih sangat terbatas jumlahnya yakni hanya ada 2 unit. Dari 19 desa yang ada di Kecamatan Turi sarana perekonomian hanya tersedia di 2 desa, yaitu Desa Sukoanyar dan Desa Kemlagilor yang masing-masing tersedia 1 Unit Pasar Desa.

Minimnya jumlah Pasar Desa di Kecamatan Turi ternyata tidak berbanding lurus dengan jumlah Toko/kios serta warung di Kecamatan Turi. Kantor Camat Turi mencatat tahun 2017 ada 466 Toko/kios dan 309 Warung yang tersebar ke seluruh desa di Kecamatan Turi.

Usaha Bengkel juga tersedia di seluruh desa di Kecamatan Turi yaitu sejumlah 18 bengkel mobil/motor, 6 Bengkel Las dan 5 Reparasi elektronik

<https://lamongankab.go.id>

Gambar 7 Sarana Perdagangan yang ada di Kecamatan Turi, 2017



Sarana Perdagangan di Kecamatan Turi yang ada 7 Jenis yaitu : Pasar Umum, Pasar Desa, Kios, Warung, Rumah Mkan, Toko dan PKL itupun tidak semua desa ada semua fasilitas hanya Desa Sukoanyar dan Kemlagilor saja.

Tabel 7.1.1 Banyaknya Sarana Perdagangan Menurut Jenisnya di Kecamatan Turi, 2017

Desa/Kelurahan	Pasar Umum	Pasar Desa	Kios	Warung	Rumah Makan/ Restoran	Jumlah
(1)	(2)	(3)	(4)	(5)	(6)	(7)
1 Sukoanyar	1	-	43	31	-	75
2 Sukorejo	-	-	27	24	-	51
3 Tawangrejo	-	-	14	19	-	33
4 Tambakploso	-	-	11	17	-	28
5 Balun	-	-	43	32	-	75
6 Gedongboyountung	-	-	34	17	-	51
7 Ngujungrejo	-	-	31	12	-	43
8 Bambang	-	-	12	6	-	18
9 Kemlagigede	-	-	16	23	-	39
10 Turi	-	-	21	18	-	39
11 Keben	-	-	14	14	-	28
12 Wangunrejo	-	-	8	16	-	24
13 Geger	-	-	19	22	-	41
14 Badurame	-	-	15	9	-	24
15 Karangwedoro	-	-	15	13	-	28
16 Putatkumpul	-	-	28	22	-	50
17 Kemlagilor	1	-	18	11	-	30
18 Pomahanjangan	-	-	11	7	-	18
19 Kepudibener	-	-	13	6	-	19
Jumlah	2		393	319		714

Sumber : Kantor Desa dan Kantor Kecamatan Turi

Tabel 7.1.2 Jumlah Toko dan PKL di Kecamatan Turi, 2017

	Desa/Kelurahan	Toko	PKL	Jumlah
	(1)	(2)	(3)	(4)
1	Sukoanyar	15	12	27
2	Sukorejo	10	8	18
3	Tawangrejo	3	-	3
4	Tambakploso	3	-	3
5	Balun	8	-	8
6	Gedongboyountung	5	-	5
7	Ngujungrejo	2	-	2
8	Bambang	1	-	1
9	Kemlagigede	8	2	10
10	Turi	9	5	14
11	Keben	2	-	2
12	Wangunrejo	1	-	1
13	Geger	3	-	3
14	Badurame	1	-	1
15	Karangwedoro	3	-	3
16	Putatkumpul	1	-	1
17	Kemlagilor	5	3	8
18	Pomahanjangan	2	-	2
19	Kepudibener	4	-	4
	Jumlah	86	30	116

Sumber : Kantor Desa dan Kantor Kecamatan Turi

KEUANGAN DAN JASA

Tabel 7.1.3 Jumlah Usaha Jasa Perseorangan di Kecamatan Turi, 2017

Desa/Kelurahan	Bengkel Mobil/Motor	Cuci Mobil/Motor	Reparasi Elektronik	Bengkel Las	Jumlah
(1)	(2)	(3)	(4)	(5)	(6)
1 Sukoanyar	6	-	2	1	9
2 Sukorejo	3	-	1	2	6
3 Tawangrejo	1	-	1	-	2
4 Tambakploso	-	-	-	-	-
5 Balun	1	-	-	-	1
6 Gedongboyountung	-	-	-	-	-
7 Ngujungrejo	-	-	-	-	-
8 Bambang	1	-	-	-	1
9 Kemlagigede	1	-	-	1	2
10 Turi	2	-	1	1	4
11 Keben	-	-	-	-	-
12 Wangunrejo	-	-	-	-	-
13 Geger	-	-	-	-	-
14 Badurame	-	-	-	-	-
15 Karangwedoro	-	-	-	-	-
16 Putatkumpul	-	-	-	-	-
17 Kemlagilor	1	-	-	1	2
18 Pomahanjangan	-	-	-	-	-
19 Kepudibener	-	-	-	-	-
Jumlah	16		5	6	27

Sumber : Kantor Desa dan Kantor Kecamatan Turi

Tabel 7.1.4 Jumlah Usaha Persewaan, Agen Perjalanan dan Fotocopy di Kecamatan Turi, 2017

	Desa/Kelurahan	Persewaan Alat Pesta	Agen Perjalanan	Foto Copy	Jumlah
	(1)	(2)	(3)	(4)	(5)
1	Sukoanyar	1	1	2	4
2	Sukorejo	1	-	3	4
3	Tawangrejo	-	-	1	1
4	Tambakploso	-	-	-	-
5	Balun	-	-	1	1
6	Gedongboyountung	1	-	-	1
7	Ngujungrejo	-	-	-	-
8	Bambang	-	-	-	-
9	Kemlagigede	1	-	-	1
10	Turi	-	-	1	1
11	Keben	-	1	-	1
12	Wangunrejo	-	-	-	-
13	Geger	-	-	-	-
14	Badurame	-	-	-	-
15	Karangwedoro	-	-	-	-
16	Putatkumpul	-	-	-	-
17	Kemlagilor	-	-	1	1
18	Pomahanjangan	-	-	-	-
19	Kepudibener	-	-	-	-
	Jumlah	4	2	9	15

Sumber : Kantor Desa dan Kantor Kecamatan Turi

Tabel 7.1.5 Jumlah Usaha Jasa Perseorangan di Kecamatan Turi, 2017

	Desa/Kelurahan	Salon/ Pangkas Rambut	Persewaan Alat Pesta	Biro/ Agen Perjalanan	Penjahit	Jumlah
	(1)	(2)	(3)	(4)	(5)	(6)
1	Sukoanyar	1	1	1	1	4
2	Sukorejo	1	1	-	2	4
3	Tawangrejo	1	-	-	1	2
4	Tambakploso	-	-	-	-	-
5	Balun	-	-	-	1	1
6	Gedongboyountung	-	1	-	-	1
7	Ngujungrejo	-	-	-	1	1
8	Bambang	1	-	-	-	1
9	Kemlagigede	1	1	-	1	3
10	Turi	1	-	-	3	4
11	Keben	-	-	1	-	1
12	Wangunrejo	-	-	-	-	-
13	Geger	1	-	-	1	2
14	Badurame	-	-	-	1	1
15	Karangwedoro	-	-	-	-	-
16	Putatkumpul	-	-	-	1	1
17	Kemlagilor	-	-	-	2	2
18	Pomahanjangan	-	-	-	-	-
19	Kepudibener	-	-	-	5	5
	Jumlah	7	4	2	20	33

Sumber : Kantor Desa dan Kantor Kecamatan Turi

BAB 8 TRANSPORTASI *dan* **KOMUNIKASI**

*Transportasi yang ada di
Kecamatan Turi, 2017 hanya
Becak dan Ojek Sepeda Motor*

<https://lamongankab.bps.go.id>

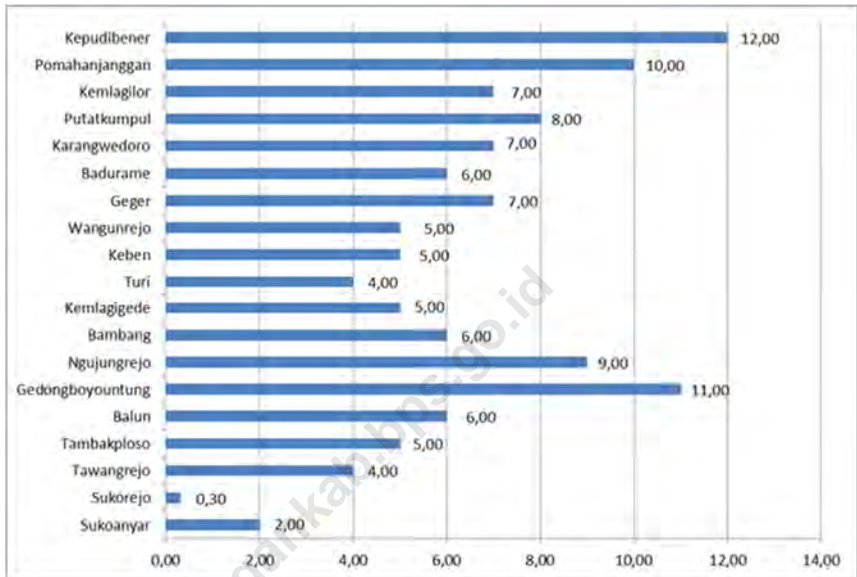
TRANSPORTASI DAN KOMUNIKASI

Sarana Transportasi di Kecamatan Turi sudah relatif mudah, semua akses jalan sudah diaspal atau diperkeras, sehingga transportasi antar desa maupun ke kota kecamatan dapat dijangkau dengan mudah. Desa Kepudibener adalah desa dengan jarak terjauh dari kecamatan yakni 12 Km.

Jarak Desa ke tempat Fasilitas Umum yang paling Jauh ada di 4 Desa Yaitu Kepudi Bener, Pohanjangan, Putatkumpul dan Gedongboyounutng.

<https://lamongankab.bps.go.id>

Gambar 8 Jarak Desa Ke Fasilitas Umum (Km) di Kecamatan Turi, 2017



Jarak desa ke Fasilitas umum di setiap desa tidak terlalu jauh karena posisi Desa yang ada di kecamatan Turi hampir berdekatan dengan fasilitas umum.

Tabel 8.1.1 Jarak Desa/Kelurahan Ke Fasilitas Umum (Km) di Kecamatan Turi, 2017

	Desa/Kelurahan	Kantor Camat	Koramil	Polsek	Puskesmas/ Pustu	Ibukota Kabupaten	Ibukota Kabupaten lain terdekat
	(1)	(2)	(3)	(4)	(5)	(6)	(7)
1	Sukoanyar	2,0	1,5	1,0	1,0	7,0	32,0
2	Sukorejo	0,3	1,7	2,0	2,0	6,0	31,0
3	Tawangrejo	4,0	5,7	6,0	6,0	10,0	35,0
4	Tambakploso	5,0	6,7	7,0	7,0	8,0	33,0
5	Balun	6,0	7,6	8,0	8,0	5,0	30,0
6	Gedongboyountung	11,0	12,7	13,0	13,0	9,0	34,0
7	Ngujungrejo	9,0	12,8	13,0	13,0	8,0	33,0
8	Bambang	6,0	7,6	8,0	8,0	11,0	35,0
9	Kemlagigede	5,0	6,6	7,0	7,0	10,0	35,0
10	Turi	4,0	5,8	6,0	6,0	9,0	34,0
11	Keben	5,0	6,5	7,0	7,0	11,0	36,0
12	Wangunrejo	5,0	3,5	4,0	4,0	10,0	35,0
13	Geger	7,0	4,6	5,0	5,0	12,0	37,0
14	Badurame	6,0	3,4	4,0	4,0	11,0	36,0
15	Karangwedoro	7,0	5,6	6,0	6,0	12,0	37,0
16	Putatkumpul	8,0	9,4	10,0	10,0	13,0	38,0
17	Kemlagilor	7,0	8,6	9,0	9,0	12,0	37,0
18	Pomahanjangan	10,0	11,4	12,0	12,0	15,0	40,0
19	Kepudibener	12,0	13,6	14,0	14,0	17,0	42,0

Sumber : Kantor Camat Turi

Tabel 8.1.2 Daftar Panjang Jalan Desa (Km) menurut Jenis Jalan Kecamatan Turi, 2017

Desa/Kelurahan	Jalan Aspal	Jalan Diperkeras	Jalan Tanah	Jumlah
	(1)	(2)	(3)	(4)
1 Sukoanyar	6,00	1,50	0,00	7,50
2 Sukorejo	2,20	0,50	0,00	2,70
3 Tawangrejo	3,00	1,00	0,00	4,00
4 Tambakploso	1,00	3,00	0,00	4,00
5 Balun	8,50	5,00	0,00	13,50
6 Gedongboyountung	6,20	2,30	0,00	8,50
7 Ngujungrejo	6,50	2,00	0,00	8,50
8 Bambang	9,00	0,00	0,00	9,00
9 Kemlagigede	13,00	2,50	0,00	15,50
10 Turi	5,00	0,00	0,00	5,00
11 Keben	4,00	2,00	0,00	6,00
12 Wangunrejo	3,00	1,00	0,00	4,00
13 Geger	2,20	1,20	0,00	3,40
14 Badurame	9,20	2,00	0,00	11,20
15 Karangwedoro	7,00	1,30	0,00	8,30
16 Putatkumpul	2,50	0,00	0,00	2,50
17 Kemlagilor	3,00	0,00	0,00	3,00
18 Pomahanjangan	2,00	0,00	0,00	2,00
19 Kepudibener	4,50	2,50	0,00	7,00
Jumlah	97,80	27,80	0,00	125,60

Sumber : Kantor Camat Turi

Tabel 8.1.3 Jumlah Angkutan dan Penunjang Angkutan di Kecamatan Turi, 2017

Desa/Kelurahan	Becak	Dokar	Tempat Parkir
(1)	(2)	(3)	(4)
1 Sukoanyar	16	-	1
2 Sukorejo	14	-	2
3 Tawangrejo	-	-	-
4 Tambakploso	-	-	-
5 Balun	-	-	-
6 Gedongboyountung	-	-	-
7 Ngujungrejo	-	-	-
8 Bambang	-	-	-
9 Kemlagigede	-	-	-
10 Turi	7	-	-
11 Keben	-	-	-
12 Wangunrejo	-	-	-
13 Geger	-	-	-
14 Badurame	-	-	-
15 Karangwedoro	-	-	-
16 Putatkumpul	-	-	-
17 Kemlagilor	-	-	-
18 Pomahanjangan	-	-	-
19 Kepudibener	-	-	-
Jumlah	37	0	3

Sumber : Kantor Camat Turi

Tabel 8.2.1 Jumlah Sarana dan Alat Komunikasi di Kecamatan Turi, 2017

Desa/Kelurahan	Telepon	Wartel	Warnet
(1)	(2)	(3)	(4)
1 Sukoanyar	9	-	1
2 Sukorejo	2	-	-
3 Tawangrejo	-	-	1
4 Tambakploso	-	-	-
5 Balun	-	-	-
6 Gedongboyountung	-	-	-
7 Ngujungrejo	-	-	-
8 Bambang	-	-	-
9 Kemlagigede	-	-	-
10 Turi	-	-	1
11 Keben	-	-	-
12 Wangunrejo	-	-	-
13 Geger	-	-	-
14 Badurame	-	-	-
15 Karangwedoro	-	-	-
16 Putatkumpul	-	-	-
17 Kemlagilor	-	-	-
18 Pomahanjangan	-	-	-
19 Kepudibener	-	-	-
Jumlah	11	0	3

Sumber : Kantor Camat Turi

BAB 9 EKONOMI

Realisasi Penerimaan
PBB Kec. Turi, 2017
873.156.526

Penerimaan ADD
Kec. Turi, 2017
5.018.249.300



ongankab.bps.go.id



**ALOKASI
DANA DESA**

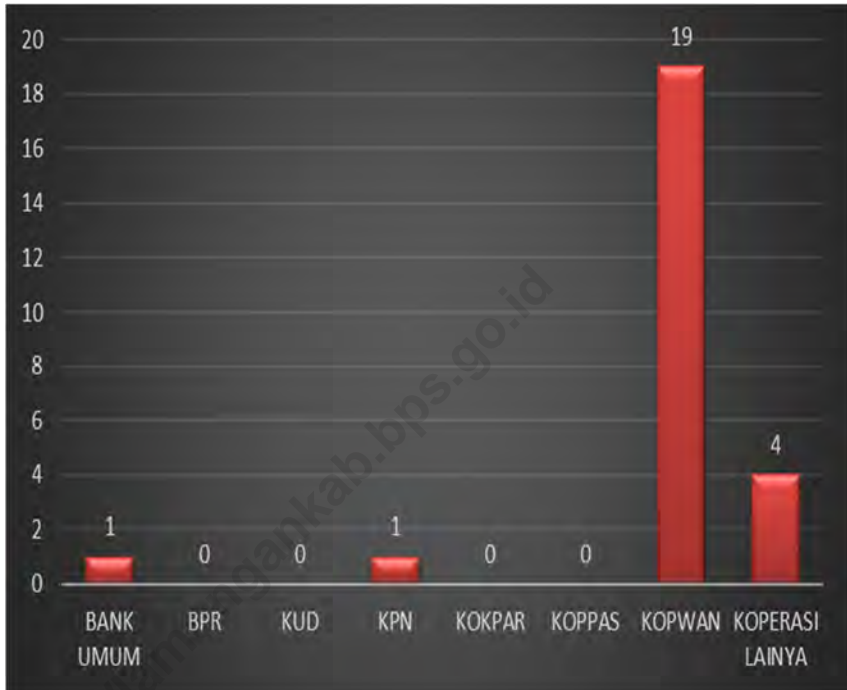
EKONOMI

Realisasi PAD, Dana Perimbangan dan lainnya di Kecamatan Turi pada tahun 2017 sebesar 11.426.600 ribu rupiah dari total target 11.426.600 ribu rupiah. Realisasi Pajak Bumi Bangunan (PBB) Kecamatan Turi pada tahun 2017 mengalami penurunan di banding tahun 2016 yaitu sebesar 615.558.849 ribu rupiah sedangkan pada tahun 2016 sebesar 616 262 207 ribu rupiah

Sedangkan perkembangan Jumlah objek pajak di Kecamatan Turi pada tahun 2017 sedikit mengalami penurunan 703.358 (0,11 persen). Semua Desa mengalami penurunan, kecuali Desa Sukoanyar dan Desa Kemlagilor

<https://lamongankab.bps.go.id>

Gambar 9 Lembaga Keuangan yang ada di Kecamatan Turi, 2017



Lembaga Keuangan di Kecamatan Turi yang ada hanya Bank Umum dan Koperasi untuk bank Umum hanya ada di Desa Turi sedangkan Koperasi hampir di setiap Desa khususnya KOPWAN yang merupakan program dari Pemerintah Propinsi Jawa Timur.

Tabel 9.1.1 **Penerimaan Alokasi Dana Desa Dan Dana Desa
(Dalam Rupiah) di Kecamatan Turi, 2017**

Desa/Kelurahan	ADD	DD	Jumlah
(1)	(2)	(3)	
1 Sukoanyar	264.786.400	770.731.900	1.035.518.300
2 Sukorejo	231.360.500	760.231.100	991.591.600
3 Tawangrejo	259.669.700	791.780.500	1.051.450.200
4 Tambakploso	253.274.500	766.425.600	1.019.700.100
5 Balun	278.632.100	797.565.700	1.076.197.800
6 Gedongboyountung	348.244.200	808.735.600	1.156.979.800
7 Ngujungrejo	256.731.300	794.923.900	1.051.655.200
8 Bambang	234.849.100	758.114.000	992.963.100
9 Kemplagigede	245.681.200	792.086.600	1.037.767.800
10 Turi	256.289.200	783.827.300	1.040.116.500
11 Keben	240.334.900	805.368.700	1.045.703.600
12 Wangunrejo	247.487.100	778.249.200	1.025.736.300
13 Geger	253.617.300	813.094.600	1.066.711.900
14 Badurame	240.804.400	780.692.800	1.021.497.200
15 Karangwedoro	289.095.700	817.454.300	1.106.550.000
16 Putatkumpul	319.477.400	838.368.100	1.157.845.500
17 Kemplagilor	256.375.100	796.406.100	1.052.781.200
18 Pomahanjangan	252.066.000	790.661.300	1.042.727.300
19 Kepudibener	289.473.200	799.261.600	1.088.734.800
Jumlah	5.018.249.300	15.043.978.900	20.062.228.200

Sumber : Kantor Camat Turi

Tabel 9.1.2 Realisasi Pemasukan PBB (Rupiah) di Kecamatan Turi, 2017

Desa/Kelurahan	Target	Realisasi	Sisa	Persentase
(1)	(2)	(3)	(4)	(5)
1 Sukoanyar	48.035.957	48.035.957	0	100
2 Sukorejo	27.024.337	27.024.337	0	100
3 Tawangrejo	61.374.852	61.374.852	0	100
4 Tambakploso	42.965.224	42.965.224	0	100
5 Balun	106.931.040	106.931.040	0	100
6 Gedongboyountung	60.588.478	60.588.478	0	100
7 Ngujungrejo	22.740.911	22.740.911	0	100
8 Bambang	22.048.277	22.048.277	0	100
9 Kemplagigede	47.246.287	47.246.287	0	100
10 Turi	42.217.330	42.217.330	0	100
11 Keben	44.473.517	44.473.517	0	100
12 Wangunrejo	53.242.292	53.242.292	0	100
13 Geger	58.231.304	58.231.304	0	100
14 Badurame	36.590.557	36.590.557	0	100
15 Karangwedoro	53.242.292	53.242.292	0	100
16 Putatkumpul	57.308.592	57.308.592	0	100
17 Kemplagilor	32.654.558	32.654.558	0	100
18 Pomahanjangan	22.189.080	22.189.080	0	100
19 Kepudibener	34.051.641	34.051.641	0	100
Jumlah	873.156.526	873.156.526	0	100

Sumber : Kantor Camat Turi

Tabel 9.1.3 Jumlah Bank Menurut Jenis di Kecamatan Turi, 2017

Desa/Kelurahan	Bank Umum	BPR
(1)	(2)	(3)
1 Sukoanyar	-	-
2 Sukorejo	-	-
3 Tawangrejo	-	-
4 Tambakploso	-	-
5 Balun	-	-
6 Gedongboyountung	-	-
7 Ngujungrejo	-	-
8 Bambang	-	-
9 Kemlagigede	-	-
10 Turi	1	-
11 Keben	-	-
12 Wangunrejo	-	-
13 Geger	-	-
14 Badurame	-	-
15 Karangwedoro	-	-
16 Putatkumpul	-	-
17 Kemlagilor	-	-
18 Pomahanjangan	-	-
19 Kepudibener	-	-
Jumlah	1	0

Sumber : Kantor Camat Turi

Tabel 9.1.4 Jumlah Koperasi Menurut Jenis Koperasi di Kecamatan Turi, 2017

Desa/Kelurahan	KUD	KPN	KOKPAR	KOPPAS	KOPWAN	Lainnya	Jumlah
(1)	(2)	(3)	(4)	(5)	(6)	(7)	(8)
1 Sukoanyar	-	1	-	-	1	3	5
2 Sukorejo	-	-	-	-	1	-	1
3 Tawangrejo	-	-	-	-	1	-	1
4 Tambakploso	-	-	-	-	1	-	1
5 Balun	-	-	-	-	1	-	1
6 Gedongboyountung	-	-	-	-	1	-	1
7 Ngujungrejo	-	-	-	-	1	-	1
8 Bambang	-	-	-	-	1	-	1
9 Kemplagigede	-	-	-	-	1	-	1
10 Turi	-	-	-	-	1	1	2
11 Keben	-	-	-	-	1	-	1
12 Wangunrejo	-	-	-	-	1	-	1
13 Geger	-	-	-	-	1	-	1
14 Badurame	-	-	-	-	1	-	1
15 Karangwedoro	-	-	-	-	1	-	1
16 Putatkumpul	-	-	-	-	1	-	1
17 Kemplagilor	-	-	-	-	1	-	1
18 Pomahanjangan	-	-	-	-	1	-	1
19 Kepudibener	-	-	-	-	1	-	1
Jumlah	0	1	0	0	19	4	24

Sumber : Kantor Desa dan Kantor Kecamatan Turi

DATA

MENCERDASKAN BANGSA

— *Enlighten The Nation* —



**BADAN PUSAT STATISTIK
KABUPATEN LAMONGAN**
BPS-Statistics of Lamongan Regency
Jalan Basuki Rahmad 176 Lamongan 62215
Telp: (0322)321339, Fax: (0322)321339
Homepage: <http://lamongankab.bps.go.id>
E-mail: bps3524@bps.go.id

ISSN 0021-5562



9 770021 556213