

2023



KECAMATAN SUDIMORO
DALAM ANGKA

2023

<https://www.cankab.bps.go.id>



KECAMATAN SUDIMORO
DALAM ANGKA

KECAMATAN SUDIMORO DALAM ANGKA
SUDIMORO Subdistrict in Figures
2023

ISSN: ...

No. Publikasi/*Publication Number*: 3501.2318

Katalog /*Catalog*: 1102001.3501120

Ukuran Buku/*Book Size*: 14,8 cm x 21 cm

Jumlah Halaman/*Number of Pages* : xxvi + 71 hal/*pages*

Naskah/*Manuscript*:

BPS KABUPATEN PACITAN

BPS-Statistics of Pacitan District

Penyunting/*Editor*:

BPS KABUPATEN PACITAN

BPS-Statistics of Pacitan District

Desain Kover/*Cover Design*:

BPS KABUPATEN PACITAN

BPS-Statistics of Pacitan District

Ilustrasi Kover/*Cover Illustration*:

PLTU Sudimoro/*PLTU Sudimoro*

Diterbitkan oleh/*Published by*:

©BPS KABUPATEN PACITAN/*BPS-Statistics of Pacitan District*

Dicetak oleh/*Printed by*:

BPS KABUPATEN PACITAN/*BPS-Statistics of Pacitan District*

Dilarang mengumumkan, mendistribusikan, mengomunikasikan, dan/atau menggandakan sebagian atau seluruh isi buku ini untuk tujuan komersil tanpa izin tertulis dari Badan Pusat Statistik Kabupaten/Kota Pacitan.

Prohibited to announce, distribute, communicate, and/or copy part or all of this book for commercial purpose without permission from BPS-Statistics Indonesia of Pacitan Regency/Municipality.

TIM PENYUSUN/TEAM MEMBERS

Pengarah/Director

Wisma Eka Nurcahyanti, SST., MT.

Penanggung Jawab/Persons in Charge

Wisma Eka Nurcahyanti, SST., MT.

Penyunting/Editors

Angga Erwina Bayu, SST., MT.

Pengolah Data dan Penulis Naskah/Data Processor and Writers

Joko Santosa

Penata Letak/Layout Designers

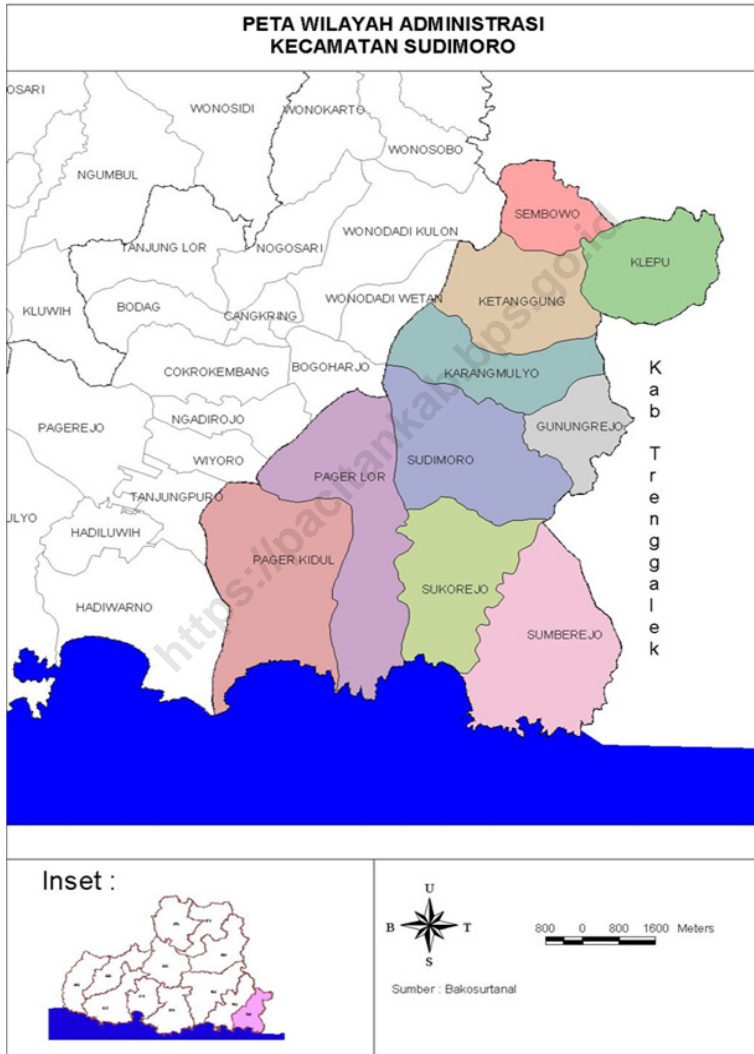
Joko Santosa

KONTRIBUTOR DATA/DATA CONTRIBUTORS

1. *Kementerian Agama/Ministry of Religious Affair*
2. *Kementerian Pendidikan dan Kebudayaan/Ministry of Education and Culture*
3. *Badan Pusat Statistik/BPS-Statistics Indonesia*
4. *Dinas Kependudukan dan Pencatatan Sipil/ Department of Population and Civil Registration*
5. *Kementrian Pendidikan, Kebudayaan, Riset dan Teknologi/ Ministry of Research, Technology and Higher Education Indonesia.*
6. *Dinas Pekerjaan Umum dan Perumahan Rakyat/ Department of Public Works and Public Housing*

<https://pacitankab.bps.go.id>

PETA WILAYAH KECAMATAN SUDIMORO
MAP OF SUDIMORO SUBDISTRICT



KEPALA BPS KABUPATEN PACITAN
CHIEF STATISTICIAN OF PACITAN DISTRICT



WISMA EKA NURCAHYANTI, SST., MT.



KATA PENGANTAR

Dengan memanjatkan puji syukur kepada Tuhan Yang Maha Esa, atas berkat karunia-Nya, sehingga publikasi “Kecamatan Sudimoro Dalam Angka 2023” dapat diterbitkan.

Publikasi ini menyajikan berbagai data dan informasi yang dihasilkan oleh BPS serta kompilasi data sekunder dari berbagai dinas/organisasi perangkat daerah, institusi lain baik pemerintah maupun swasta. Publikasi ini dapat diselesaikan berkat kerja sama dan bantuan dari berbagai pihak, baik Dinas/Instansi maupun berbagai lembaga swasta di lingkungan Kecamatan Sudimoro.

Ucapan terima kasih kami sampaikan kepada Pemerintah Kecamatan Sudimoro dan semua pihak yang telah membantu dalam penyusunan dan penerbitan publikasi ini. Semoga kerja sama yang telah terjalin senantiasa berjalan dengan baik dan dapat terus ditingkatkan.

Kami berharap data yang tersaji dapat digunakan, tidak hanya untuk melengkapi kebutuhan informasi dasar tetapi juga sebagai bahan untuk lebih memantapkan perencanaan dan evaluasi pembangunan di Kecamatan Sudimoro. Kami sangat menghargai semua saran dan masukan guna peningkatan mutu publikasi ini.

Pacitan , September 2023
Kepala BPS
Kabupaten Pacitan

WISMA EKA NURCAHYANTI, SST., MT.



PREFACE

By giving thanks to God Almighty, for His blessings, so that the publication of “Sudimoro District in Figures 2023” can be published.

This publication presents various data and information produced by BPS as well as compilation of secondary data from various regional offices/organizations, other institutions, both government and private. This publication can be completed thanks to the cooperation and assistance of various parties, both the Department/Agency and various private institutions within the Sudimoro District.

We would like to express our gratitude to the Sudimoro District Government and all parties who have assisted in the preparation and publication of this publication. Hopefully the cooperation that has been established will always run well and can continue to be improved.

We hope that the data presented can be used, not only to complete basic information needs but also as material to further strengthen development planning and evaluation in Sudimoro District. We really appreciate all suggestions and input to improve the quality of this publication.

Pacitan, September 2023

*Chief Statistician of
Pacitan District*

WISMA EKA NURCAHYANTI, SST., MT.

DAFTAR ISI/CONTENTS

	Halaman <i>Page</i>
Kata Pengantar/ <i>Preface</i>	xii
Daftar Isi/ <i>Contents</i>	xiii
Daftar Tabel/ <i>List of Tables</i>	xv
Daftar Gambar/ <i>List of Figures</i>	xxi
Penjelasan Umum/ <i>Explanatory Notes</i>	xxiii
Daftar Singkatan/ <i>List of Abbreviation</i>	xxv
1. Geografi dan Iklim/ <i>Geography and Climate</i>	1
2. Pemerintahan/ <i>Government</i>	8
3. Penduduk/ <i>Population</i>	12
4. Sosial dan Kesejahteraan Rakyat/ <i>Social and Welfare</i>	17
5. Pertanian/ <i>Agriculture</i>	45
6. Pariwisata, Transportasi, dan Komunikasi/ <i>Tourism, Transportation, and Communication</i>	54
7. Perbankan, Koperasi, dan Perdagangan/ <i>Banking, Cooperative, and Trade</i>	64

DAFTAR TABEL/LIST OF TABLES

	Halaman Page
1. GEOGRAFI DAN IKLIM/GEOGRAPHY AND CLIMATE	
1.1 KEADAAN GEOGRAFI GEOGRAPHY CONDITION	
1.1.1 Luas Daerah Menurut Desa/Kelurahan di Kecamatan Sudimoro, 2022 <i>Total Area by Villages/Kelurahan in Sudimoro Subdistrict, 2022</i>	5
1.1.2 Jarak ke Ibukota Kecamatan dan Ibukota Kabupaten/Kota Menurut Desa/Kelurahan di Kecamatan Sudimoro (km), 2022 <i>Distance to the Subdistrict Capital and Regency/Municipal Capital by Villages/Kelurahan in Sudimoro Subdistrict (km), 2022.....</i>	6
1.2 KEADAAN IKLIM CLIMATE CONDITION	
1.2.1 Pengamatan Unsur Iklim Menurut Bulan di Stasiun Sudimoro, 2022 <i>Observation of Climate Elements by Month at Sudimoro Station, 2022</i>	7
2. PEMERINTAHAN/GOVERNMENT	
2.1 WILAYAH ADMINISTRATIF ADMINISTRATIVE AREA	
2.1.1 Jumlah Rukun Warga (RW) dan Rukun Tetangga (RT) Menurut Desa/Kelurahan di Kecamatan Sudimoro, 2022 <i>Number of Rukun Warga and Rukun Tetangga by Villages/ Kelurahan in Sudimoro Subdistrict, 2022.....</i>	11
3. PENDUDUK/POPULATION	
3.1 Penduduk, Distribusi Persentase Penduduk, Kepadatan Penduduk, Rasio Jenis Kelamin Penduduk Menurut Desa/Kelurahan di Kecamatan Sudimoro, 2022	

<i>Population, Percentage Distribution of Population, Population Density, and Population Sex Ratio by Villages/Kelurahan in Sudimoro Subdistrict, 2022.....</i>	15
---	----

4. SOSIAL DAN KESEJAHTERAAN RAKYAT/SOCIAL AND WELFARE

4.1 PENDIDIKAN EDUCATION

4.1.1 Banyaknya Desa ¹ /Kelurahan yang Memiliki Fasilitas Sekolah Menurut Tingkat Pendidikan di Kecamatan Sudimoro, 2020–2022 <i>Number of Villages¹/Kelurahan Having Educational Facilities by Educational Level in Sudimoro Subdistrict, 2020–2022.....</i>	20
--	----

4.1.2 Jumlah Sekolah Menurut Tingkat Pendidikan di Kecamatan Sudimoro, 2021/2022 dan 2022/2023 <i>Number of Schools by Educational Level in Sudimoro Subdistrict, 2021/2022 and 2022/2023.....</i>	22
---	----

4.1.3 Jumlah Guru Menurut Tingkat Pendidikan di Kecamatan Sudimoro, 2021/2022 dan 2022/2023 <i>Number of Teachers by Educational Level in Sudimoro Subdistrict, 2021/2022 and 2022/2023.....</i>	24
---	----

4.1.4 Jumlah Murid Menurut Tingkat Pendidikan di Kecamatan Sudimoro, 2021/2022 dan 2022/2023 <i>Number of Pupils by Educational Level in Sudimoro Subdistrict, 2021/2022 and 2022/2023.....</i>	26
--	----

4.2 KESEHATAN HEALTH

4.2.1 Banyaknya Desa ¹ /Kelurahan yang Memiliki Sarana Kesehatan Menurut Jenis Sarana Kesehatan di Kecamatan Sudimoro, 2020–2022 <i>Number of Villages¹/Kelurahan Health Facilities by Type of Health Facilities in Sudimoro Subdistrict, 2020–2022</i>	28
--	----

4.2.2 Banyaknya Warga Penderita Kekurangan Gizi Menurut Desa/Kelurahan di Kecamatan Sudimoro, 2021 <i>Number of People with Malnutrition by Villages/Kelurahan in Sudimoro Subdistrict, 2021.....</i>	29
--	----

4.3 PERUMAHAN DAN LINGKUNGAN

HOUSING AND ENVIRONMENT

4.3.1	Banyaknya Desa ¹ /Kelurahan Menurut Sumber Air Minum Sebagian Besar Keluarga di Kecamatan Sudimoro, 2020–2022 <i>Number of Villages¹/Kelurahan by Drinking Water Source of Majority Family in Sudimoro Subdistrict, 2020–2022</i>	30
4.3.2	Banyaknya Keluarga Menurut Desa/Kelurahan dan Jenis Pengguna Listrik di Kecamatan Sudimoro, 2022 <i>Number of Family by Villages/Kelurahan and Type of Electricity Consumer in Sudimoro Subdistrict, 2022</i>	31
4.3.3	Banyaknya Desa ¹ /Kelurahan Menurut Sumber Penerangan Jalan Utama Desa/Kelurahan di Kecamatan Sudimoro, 2020–2022 <i>Number of Villages¹/Kelurahan by Source of Villages/Kelurahan's Main Street Illumination in Sudimoro Subdistrict, 2020–2022</i>	32
4.3.4	Banyaknya Desa ¹ /Kelurahan Menurut Penggunaan Fasilitas Tempat Buang Air Besar Sebagian Besar Keluarga di Kecamatan Sudimoro, 2020–2022 <i>Number of Villages¹/Kelurahan by Toilet Facility Used by Majority Family in Sudimoro Subdistrict, 2020–2022</i>	33
4.3.5	Banyaknya Desa/Kelurahan Menurut Jenis Bahan Bakar untuk Memasak yang Digunakan Sebagian Besar Keluarga di Kecamatan Sudimoro, 2022 <i>Number of Villages/Kelurahan by Type of Cooking Fuel Used by Majority Family in Sudimoro Subdistrict, 2022</i>	34
4.4	AGAMA DAN SOSIAL LAINNYA RELIGION AND OTHER SOCIAL AFFAIRS	
4.4.1	Jumlah Tempat Peribadatan Menurut Desa/ Kelurahan di Kecamatan Sudimoro, 2022 <i>Number of Worship Places by Villages/Kelurahan in Sudimoro Subdistrict, 2022</i>	35
4.4.2	Banyaknya Kejadian Bencana Alam Menurut Desa/Kelurahan dan Jenis Bencana Alam di Kecamatan Sudimoro, 2021 <i>Number of Natural Disaster Events by Villages/Kelurahan and Type of Natural Disaster in Sudimoro Subdistrict, 2021</i>	36
4.4.3	Banyaknya Korban Jiwa Akibat Bencana Alam Menurut Desa/ Kelurahan dan Jenis Bencana Alam di Kecamatan Sudimoro, 2021	

	<i>Number of Fatalities Due to Natural Disasters by Villages/Kelurahan and Type of Natural Disaster in Sudimoro Subdistrict, 2021</i>	39
4.4.4	Keberadaan Fasilitas/Upaya Antisipasi/Mitigasi Bencana Alam Menurut Desa/Kelurahan di Kecamatan Sudimoro, 2022 <i>Existence of Facilities/Efforts for Anticipation/Mitigation of Natural Disasters by Villages/Kelurahan by Villages/Kelurahan in Sudimoro Subdistrict, 2022</i>	42
4.4.5	Banyaknya Desa/Kelurahan yang Memiliki Kelompok Kegiatan Olahraga Menurut Jenis Olahraga dan Ketersediaan Fasilitas/Lapangan Olahraga di Kecamatan Sudimoro, 2022 <i>Number of Villages/Kelurahan Having Sport Activities Groups by Type of Sport and Availability of Sport Facilities/Fields in Sudimoro Subdistrict, 2022</i>	44
5.	PERTANIAN/AGRICULTURE	
5.1	Luas Panen Tanaman Sayuran dan Buah-buahan Semusim Menurut Jenis Tanaman di Kecamatan Sudimoro (ha), 2022 <i>Harvested Area of Seasonal Vegetables and Fruits by Kind of Plant in Sudimoro Subdistrict (ha), 2022</i>	47
5.2	Produksi Tanaman Sayuran dan Buah-buahan Semusim Menurut Jenis Tanaman di Kecamatan Sudimoro (kuintal), 2022 <i>Production of Seasonal Vegetables and Fruits by Kind of Plant in Sudimoro Subdistrict (quintal), 2022.....</i>	48
5.3	Luas Panen Tanaman Biofarmaka Menurut Jenis Tanaman di Kecamatan Sudimoro (m ²), 2022 <i>Harvested Area of Medicinal Plants by Kind of Plant in Sudimoro Subdistrict (m²), 2022</i>	49
5.4	Produksi Tanaman Biofarmaka Menurut Jenis Tanaman di Kecamatan Sudimoro (kg), 2022 <i>Production of Medicinal Plants by Kind of Plant in Sudimoro Subdistrict (kg),2022.....</i>	50
5.5	Luas Panen Tanaman Hias Menurut Jenis Tanaman di Kecamatan Sudimoro (m ²), 2022 <i>Harvested Area of Ornamental Plants by Kind of Plant in Sudimoro Subdistrict (m²), 2022</i>	51

5.6	<p>Produksi Tanaman Hias Menurut Jenis Tanaman di Kecamatan Sudimoro (tangkai), 2022 <i>Production of Ornamental Plants by Kind of Plant n Sudimoro Subdistrict (stalks), 2022</i>.....</p>	52
5.7	<p>Produksi Buah-Buahan dan Sayuran Tahunan Menurut Jenis Tanaman di Kecamatan Sudimoro (kuintal), 2022 <i>Production of Annual Fruits and Vegetables by Kind of Plant in Sudimoro Subdistrict (quintal), 2022</i>.....</p>	53
6.	PARIWISATA, TRANSPORTASI, DAN KOMUNIKASI/TOURISM, TRANSPORTATION, AND COMMUNICATION	
6.1	PARIWISATA TOURISM	
6.1.1	<p>Jumlah Sarana Akomodasi Menurut Desa/Kelurahan dan Jenis Akomodasi di Kecamatan Sudimoro, 2022 <i>Number of Accomodation Facilities by Villages/Kelurahan and Type of Accomodation in Sudimoro Subdistrict, 2022</i>.....</p>	57
6.2	TRANSPORTASI TRANSPORTATION	
6.2.1	<p>Prasarana dan Sarana Transportasi Antar Desa/Kelurahan Menurut Desa/Kelurahan di Kecamatan Sudimoro, 2022 <i>Inter-Villages/Kelurahan Transportation Infrastructure and Facilities by Villages/Kelurahan in Sudimoro Subdistrict, 2022</i></p>	58
6.3	KOMUNIKASI COMMUNICATION	
6.2.2	<p>Keberadaan Kantor Pos/Pos Pembantu/Rumah Pos, Pos Keliling, dan Perusahaan/Agen Jasa Ekspedisi Swasta Menurut Desa/Kelurahan di Kecamatan Sudimoro, 2022 <i>Number of Post Office/Subsidiary of Post Office, Mobile Portal Service, Private Expedition Service Company by Villages/Kelurahan in Sudimoro Subdistrict, 2022</i></p>	60
6.3.1	<p>Jumlah Menara Telepon seluler dan Operator Layanan Komunikasi Telepon Seluler Menurut Desa/ Kelurahan di Kecamatan Sudimoro, 2022</p>	

	<i>Number of Base Transceiver Station (BTS) and Cellular Phone Communication Service Operators by Villages/Kelurahan in Sudimoro Subdistrict, 2022.....</i>	61
6.3.2	<i>Kekuatan Sinyal Telepon Seluler dan Jenis Sinyal Internet Telepon Seluler Menurut Desa/Kelurahan di Kecamatan Sudimoro, 2022 The Strenght of Celular Phone Signal by Villages/Kelurahan in Sudimoro Subdistrict, 2022.....</i>	62
7.	PERBANKAN, KOPERASI, DAN PERDAGANGAN/BANKING, COOPERATIVE, AND TRADE	
7.1	<i>Banyaknya Sarana Lembaga Keuangan Bank Menurut Desa/ Kelurahan dan Jenis Bank di Kecamatan Sudimoro, 2022 Number of Bank by Villages/Kelurahan and Type of Bank in Sudimoro Subdistrict, 2022.....</i>	67
7.2	<i>Banyaknya Koperasi Aktif Menurut Menurut Desa/Kelurahan dan Jenis Koperasi di Kecamatan Sudimoro, 2022 Number of Cooperative by Villages/Kelurahan and Type of Cooperative in Sudimoro Subdistrict, 2022</i>	68
7.3	<i>Banyaknya Sarana Perdagangan Menurut Desa/Kelurahan dan Jenis Sarana Perdagangan di Kecamatan Sudimoro, 2022 Number of Trade Facilities by Villages/Kelurahan and Type of Trade Facilities in Sudimoro Subdistrict, 2022</i>	70

DAFTAR GAMBAR/LIST OF FIGURES

		Halaman Page
1.1	Luas Daerah menurut Desa/Kelurahan (%), 2022 <i>Total Area by Village/Kelurahan (%), 2022</i>	3
1.2	Jarak ke Ibukota Kecamatan Menurut Desa/ Kelurahan di Kecamatan Sudimoro (km), 2022 <i>Distance to the Subdistrict Capital by Village/Kelurahan in Sudimoro Subdistrict (km), 2022</i>	4
2.1	Jumlah Rukun Warga (RW) dan Rukun Tetangga (RT) Menurut Desa/Kelurahan di Kecamatan Sudimoro, 2022 <i>Number of Rukun Warga and Rukun Tetangga by Villages/ Kelurahan in Sudimoro Subdistrict, 2022</i>	10
3.1	Persentase Penduduk Menurut Desa/Kelurahan di Kecamatan Sudimoro, 2022 <i>Population by Villages/Kelurahan in Sudimoro Subdistrict, 2022</i>	14
4.1	Jumlah Murid Berdasarkan Jenis Kelamin Dibawah Kementerian Pendidikan, 2022/2023 <i>Number of Students by Gender Under the Ministry of Education, 2022/2023</i>	19
6.1	Kekuatan Sinyal Telepon Seluler Telepon Seluler Menurut Desa/Kelurahan di Kecamatan Sudimoro, 2022 <i>The Strenght of Cellular Phone Signal by Villages/Kelurahan in Sudimoro Subdistrict, 2022</i>	56
7.1	Banyaknya Pasar Menurut Desa/Kelurahan di Kecamatan Sudimoro, 2022 <i>Number of Markets by Village/Kelurahan in Sudimoro Subdistrict, 2022</i>	66

<https://pacitankab.bps.go.id>

PENJELASAN UMUM/EXPLANATORY NOTES

Tanda-tanda, satuan-satuan, dan lain-lainnya yang digunakan dalam publikasi ini adalah sebagai berikut:

Symbols, measurement units, and acronyms which are used in this publication, are as follows:

1. TANDA-TANDA/SYMBOLS

Data tidak tersedia/ <i>Data not available</i>	: ...
Tidak ada atau nol / <i>Null or zero</i>	: -
Data dapat diabaikan/ <i>Data negligible</i>	: 0
Tanda decimal/ <i>Decimal point</i>	: ,
Data tidak dapat ditampilkan/ <i>Not applicable</i>	: NA
Angka estimasi/ <i>Estimated figures</i>	: e
Angka diperbaiki/ <i>Revised figures</i>	: r
Angka sementara/ <i>Preliminary figures</i>	: x
Angka sangat sementara/ <i>Very preliminary figures</i>	: xx
Angka sangat sangat sementara/ <i>Very very preliminary figures</i>	: xxx

2. SATUAN/UNITS

barel/ <i>barrel</i>	: 158,99 liter/ <i>litres</i> = 1/6,2898 m ³
hektar (ha)/ <i>hectare (ha)</i>	: 10 000 m ²
kilometer (km)/ <i>kilometres (km)</i>	: 1 000 meter/ <i>meters (m)</i>
knot/ <i>knot</i>	: 1,8523 km/jam (<i>km/hour</i>)
kuintal/ <i>quintal</i>	: 100 kg
KWh	: 1 000 Watt hour
MWh	: 1 000 KWh
liter (untuk beras)/ <i>litre (for rice)</i>	: 0,80 kg
MMSCF	: 1/35,3 m ³
metrik ton (m.ton)/ <i>metric ton (m. ton)</i>	: 0,98421 long ton = 1 000 kg
ons/ <i>ounce</i>	: 28,31 gram/ <i>grams</i>
ton	: 1 000 kg

Satuan lain: buah, dus, butir, helai/lembar, kaleng, batang, pulsa, ton kilometer (ton-km), jam, menit, persen (%).

Other units: unit, pack, pieces, sheet, tin, pulse, ton-kilometres(ton-km), hour, minute, percent (%).

Perbedaan angka di belakang koma disebabkan oleh pembulatan angka.

The difference in decimal numbers is caused by rounding.

DAFTAR SINGKATAN/LIST OF ABBREVIATION

SI	: Stasiun Iklim/ <i>Climate Station</i>
SMPK	: Stasiun Meterologi Pertanian Khusus/ <i>Special Agricultural Meteorological Station</i>
t.t	: Tempat tidur/ <i>Bed</i>
BCG	: Bacillus Calmette Guerin
DPT	: Difteri, Pertusis, Tetanus/ <i>Diphtheria, Tetanus, and Pertussis</i>
TT	: Tetanus Toxoid
IOT	: Industri Obat Tradisional/ <i>Traditional Medicine Industry</i>
IKOT	: Industri Kecil Obat Tradisional/ <i>Traditional Medicine Small Industry</i>
Alkes	: Alat kesehatan/ <i>Health Kits</i>
PKRT	: Perbekalan Kesehatan Rumah tangga/ <i>Household Health Logistics</i>
Kompl	: Komplemen/ <i>Complement</i>
IRTP	: Industri Pangan Produksi Rumah Tangga/ <i>Foods Home Industry</i>
PBF	: Pedagang Besar Farmasi/ <i>Pharmacy Whole-seller</i>
GFK	: Gudang Farmasi Kab/Kota/Regency/ <i>Municipality Pharmacy Warehouse</i>
RB	: Rumah Bersalin/ <i>Delivery House</i>
Pustu	: Puskesmas pembantu/ <i>Auxiliary Public Health Center</i>
BP	: Balai Pengobatan/ <i>Polyclinic</i>
TPS	: Tempat Pembuangan Sampah Sementara / <i>landfill</i>
Jamkesmas	: Jaminan kesehatan masyarakat miskin/ <i>Poor public health insurance</i>
PJKMU	: Program Jaminan Kesehatan Masyarakat Umum/ <i>General Public Health Insurance Program</i>
SIUP	: Surat Ijin Usaha Perdagangan/ <i>Trading Permission Letter</i>
TDP	: Tanda Daftar Perusahaan/ <i>Company Registration Identity</i>
API	: Angka Pengenal Importir/ <i>Importer's Identity Number</i>

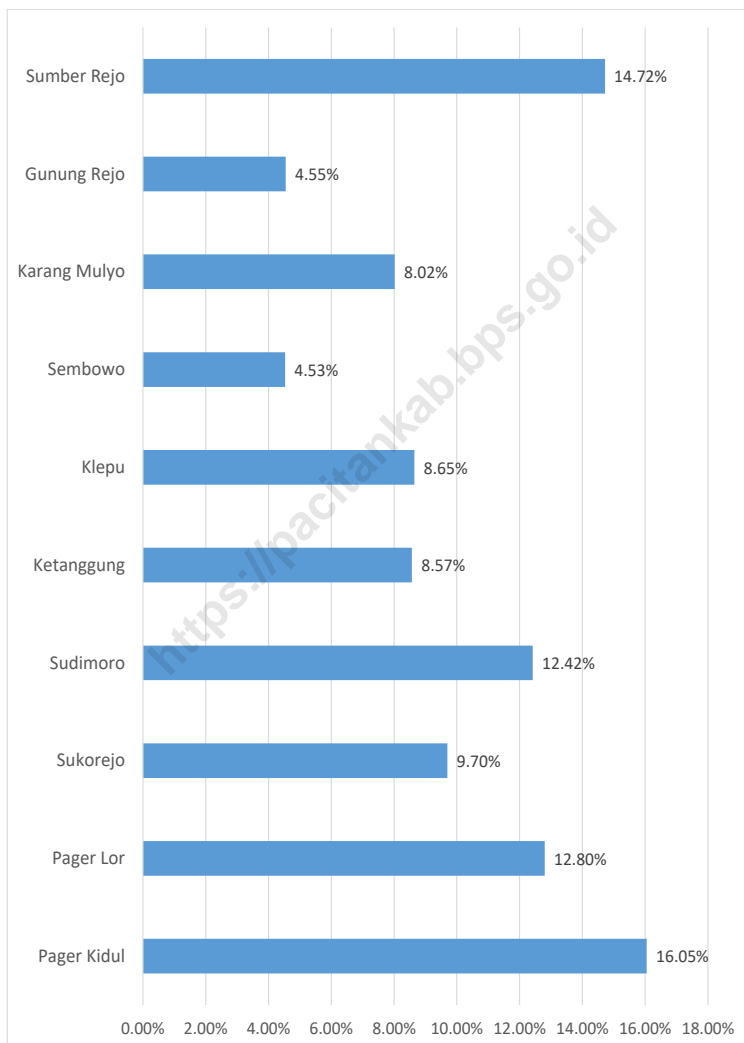
GEOGRAFI DAN IKLIM
GEOGRAPHY AND CLIMATE

1

<https://pacitankab.bps.go.id>

Gambar 1.1
Figures

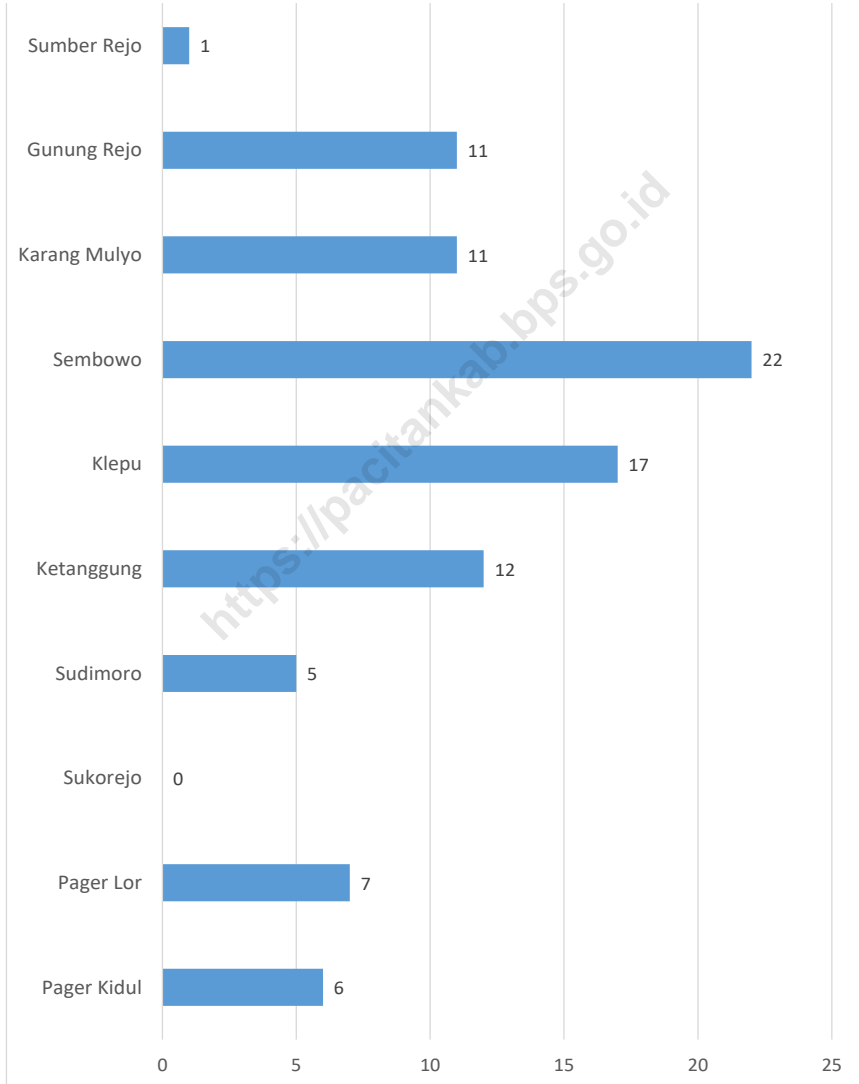
Luas Daerah menurut Desa/Kelurahan (%), 2022
Total Area by Village/Kelurahan (%), 2022



Sumber/Source :

Gambar 1.2
Figures

Jarak ke Ibukota Kecamatan Menurut Desa/Kelurahan di Kecamatan Sudimoro (km), 2022
Distance to the Subdistrict Capital by Village/Kelurahan in Sudimoro Subdistrict (km), 2022



Sumber/Source: ...

1.1 KEADAAN GEOGRAFI GEOGRAPHY CONDITION

Tabel 1.1.1 Luas Daerah Menurut Desa/Kelurahan di Kecamatan Sudimoro, 2022
Table 1.1.1 Total Area by Villages/Kelurahan in Sudimoro Subdistrict, 2022

Desa/Kelurahan Village/Kelurahan	Luas Total Area (km ² /sq.km)	Persentase terhadap Luas Kecamatan Percentage to Subdistrict Area
(1)	(2)	(3)
Pager Kidul	12,54	16,05%
Pager Lor	10,00	12,8%
Sukorejo	7,58	9,7%
Sudimoro	9,71	12,42%
Ketanggung	6,7	8,57%
Klepu	6,76	8,65%
Sembowo	3,54	4,53%
Karang Mulyo	6,27	8,02%
Gunung Rejo	3,56	4,55%
Sumber Rejo	11,5	14,72%
Kecamatan Sudimoro	78,17	100,00%

Catatan/Note: ...

Sumber/Source: BPS, Pendataan Potensi Desa (Podes)/BPS-Statistics Indonesia, Village Potential Data Collecting

Tabel 1.1.2
Table

Jarak ke Ibukota Kecamatan dan Ibukota Kabupaten/Kota Menurut Desa/Kelurahan di Kecamatan Sudimoro (km), 2022
Distance to the Subdistrict Capital and Regency/Municipal Capital by Villages/Kelurahan in Sudimoro Subdistrict (km), 2022

Desa/Kelurahan <i>Village/Kelurahan</i>	Jarak ke Ibukota Kecamatan <i>Distance to Subdistrict Capital</i>	Jarak ke Ibukota Kabupaten/ Kota <i>Distance to Regency/Municipal Capital</i>
(1)	(2)	(3)
Pager Kidul	6	38
Pager Lor	7	42
Sukorejo	-	31
Sudimoro	5	43
Ketanggung	12	51
Klepu	17	55
Sembowo	22	49
Karang Mulyo	11	49
Gunung Rejo	11	50
Sumber Rejo	1	44

Catatan/Note: ...

Sumber/Source: BPS, Pendataan Potensi Desa (Podes)/BPS-Statistics Indonesia, Village Potential Data Collecting

1.2 KEADAAN IKLIM CLIMATE CONDITION

Tabel 1.2.1 **Pengamatan Unsur Iklim Menurut Bulan di Stasiun Sudimoro, 2022**
Table *Observation of Climate Elements by Month at Sudimoro Station, 2022*

Bulan Month	Jumlah Curah Hujan Number of Precipitation (mm)	Jumlah Hari Hujan (hari) Number of Rainy Days (day)
(1)	(2)	(3)
Januari/January	317	21
Februari/February	350	22
Maret/March	458	25
April/April	111	16
Mei/May	277	16
Juni/June	286	20
Juli/July	45	4
Agustus/August	90	11
September/September	250	14
Oktober/October	1002	27
November/November	519	29
Desember/December	429	25

Catatan/Note:

Sumber/Source: Dinas Pekerjaan Umum dan Perumahan Rakyat

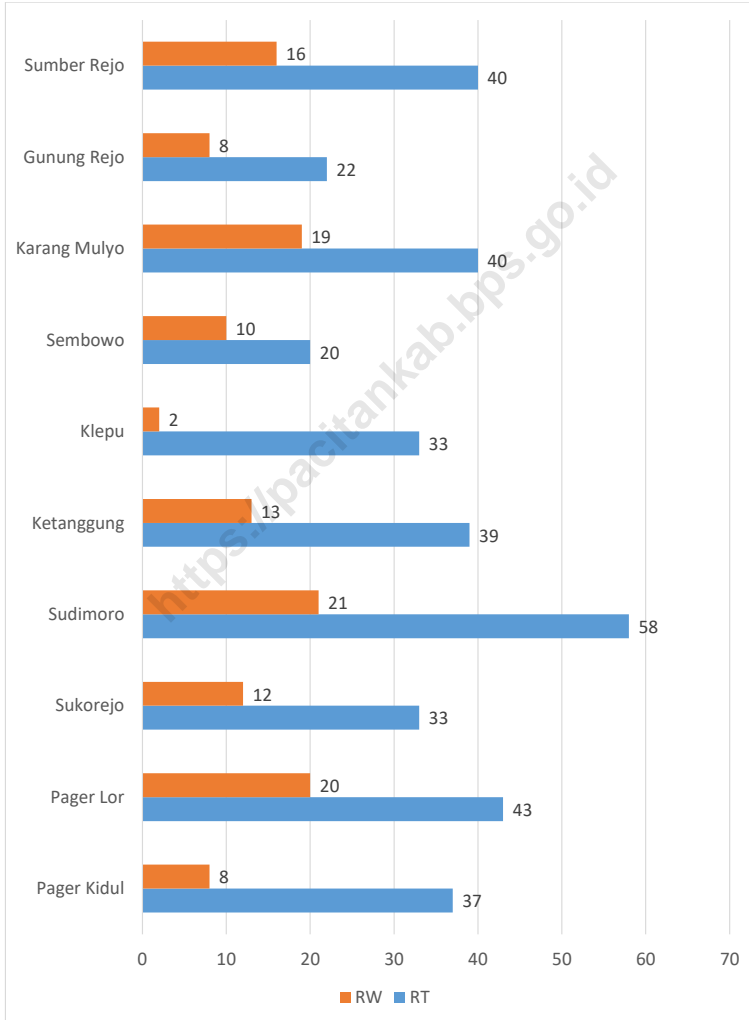
PEMERINTAHAN
GOVERNMENT

2

<https://pabitankab.bps.go.id>

Gambar 2.1
Figures

**Jumlah Rukun Warga (RW) dan Rukun Tetangga (RT)
Menurut Desa/Kelurahan di Kecamatan Sudimoro,
2022**
*Number of Rukun Warga and Rukun Tetangga by Villages¹/
Kelurahan in Sudimoro Subdistrict, 2022*



Sumber/Source: ...

2.1 WILAYAH ADMINISTRATIF ADMINISTRATIVE AREA

Tabel 2.1.1 Jumlah Rukun Warga (RW) dan Rukun Tetangga (RT) Menurut Desa/Kelurahan di Kecamatan Sudimoro, 2022
Table *Number of Rukun Warga and Rukun Tetangga by Villages'/Kelurahan in Sudimoro Subdistrict, 2022*

Desa/Kelurahan <i>Village/Kelurahan</i>	Rukun Warga (RW) <i>Rukun Warga</i>	Rukun Tetangga (RT) <i>Rukun Tetangga</i>
(1)	(2)	(3)
Pager Kidul	8	37
Pager Lor	20	43
Sukorejo	12	33
Sudimoro	21	58
Ketanggung	13	39
Klepu	2	33
Sembowo	10	20
Karang Mulyo	19	40
Gunung Rejo	8	22
Sumber Rejo	16	40
Kecamatan Sudimoro	129	365

Catatan/Note: ...

Sumber/Source: ...

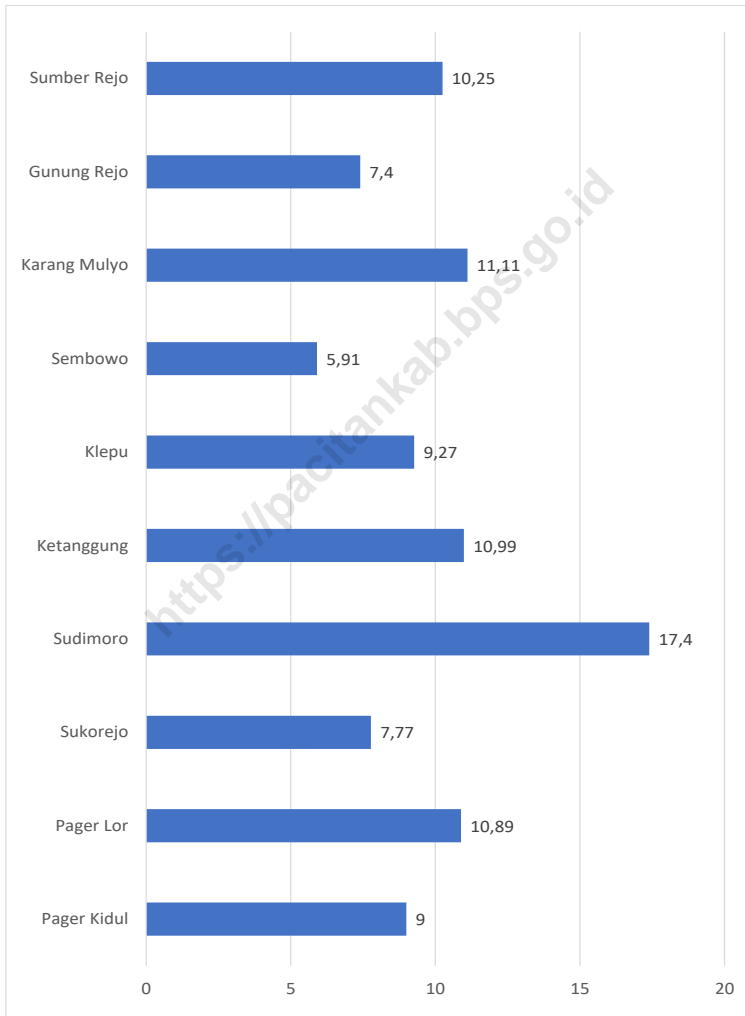
PENDUDUK
POPULATION

3

<https://pacitankab.bps.go.id>

Gambar 3.1
Figures

**Persentase Penduduk Menurut Desa/Kelurahan di
Kecamatan Sudimoro, 2022**
*Population by Villages/Kelurahan in Sudimoro Subdistrict,
2022*



Sumber/Source :

Tabel 3.1
Table

Penduduk, Distribusi Persentase Penduduk, Kepadatan Penduduk, Rasio Jenis Kelamin Penduduk Menurut Desa/ Kelurahan di Kecamatan Sudimoro, 2022
Population, Percentage Distribution of Population, Population Density, and Population Sex Ratio by Villages/ Kelurahan in Sudimoro Subdistrict, 2022

Desa/Kelurahan <i>Village/Kelurahan</i>	Penduduk/Population		
	Laki-Laki/Male	Perempuan/Female	Jumlah/Total
(1)	(2)	(3)	(4)
Pager Kidul	1 526	1 603	3 129
Pager Lor	1 900	1 889	3 789
Sukorejo	1 348	1 355	2 703
Sudimoro	3 036	3 016	6 052
Ketanggung	1 935	1 888	3 823
Klepu	1 641	1 584	3 225
Sembowo	1 050	1 004	2 054
Karang Mulyo	1 980	1 884	3 864
Gunung Rejo	1 309	1 266	2 575
Sumber Rejo	1 793	1 772	3 565
Kecamatan Sudimoro	17 518	17 261	34 779

Lanjutan Tabel/*Continued Table 3.1*

Desa/Kelurahan Village/Kelurahan	Persentase Penduduk Percentage of Total Population	Kepadatan Penduduk (per Km²) Population Density per sq.km	Rasio Jenis Kelamin Penduduk Population Sex Ratio
(1)	(5)	(6)	(7)
Pager Kidul	9,00	249,52	95,20
Pager Lor	10,89	378,90	100,58
Sukorejo	7,77	356,60	99,48
Sudimoro	17,40	623,27	100,66
Ketanggung	10,99	570,60	102,49
Klepu	9,27	477,07	103,60
Sembowo	5,91	580,23	104,58
Karang Mulyo	11,11	616,27	105,10
Gunung Rejo	7,40	723,31	103,40
Sumber Rejo	10,25	310,00	101,19
Kecamatan Sudimoro	100,00	444,91	101,49

Catatan/Note: ...

Sumber/Source: Dinas Kependudukan Dan Pencatatan Sipil

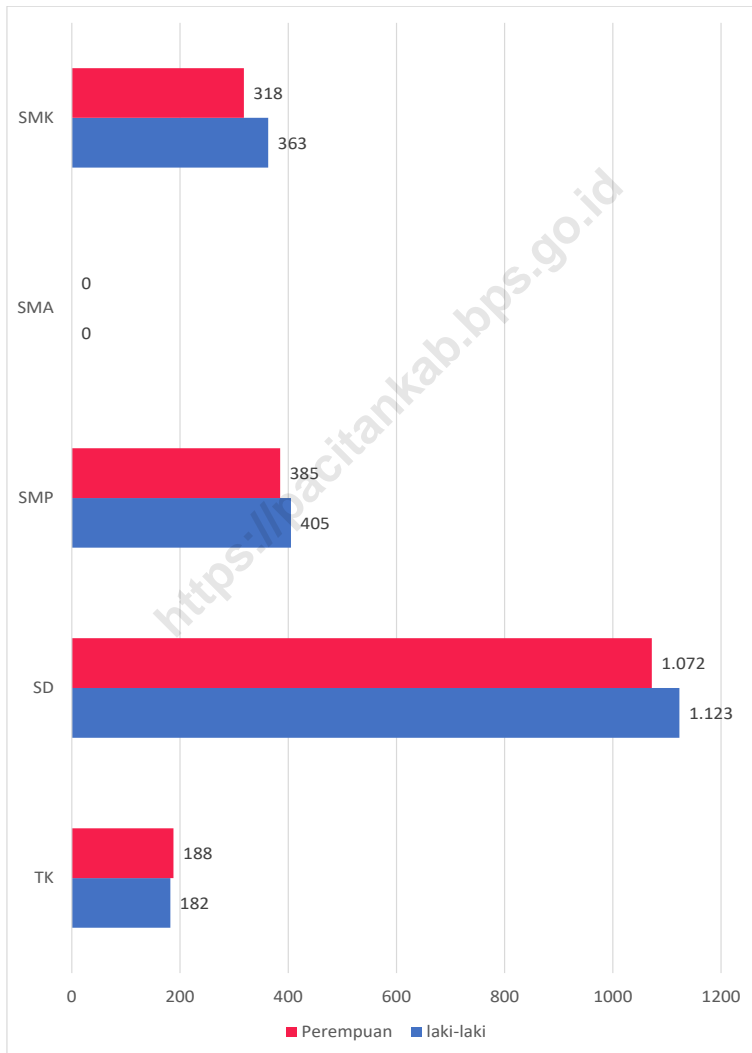
SOSIAL DAN KESEJAHTERAAN RAKYAT
SOCIAL AND WELFARE

4

<https://pacitankab.bps.go.id>

Gambar 4.1
Figures

**Jumlah Murid Berdasarkan Jenis Kelamin Dibawah
Kementerian Pendidikan, 2022/2023**
**Number of Students by Gender Under the Ministry of
Education, 2022/2023**



Sumber/Source :

4.1 PENDIDIKAN EDUCATION

Tabel 4.1.1
Table

Banyaknya Desa¹/Kelurahan yang Memiliki Fasilitas Sekolah Menurut Tingkat Pendidikan di Kecamatan Sudimoro, 2020–2022
Number of Villages¹/Kelurahan Having Educational Facilities by Educational Level in Sudimoro Subdistrict, 2020–2022

Tingkat Pendidikan Educational Level	2020 ²	2021 ²	2022 ³
(1)	(2)	(3)	(4)
Sekolah Dasar (SD) Primary School	10	10	10
Sekolah Menengah Pertama (SMP) Junior High School	7	7	7
Sekolah Menengah Atas (SMA) Senior High School	-	-	-
Sekolah Menengah Kejuruan (SMK) Vocational High School	3	3	3
Akademi/Perguruan Tinggi Academy/University	-	-	-

Lanjutan Tabel/*Continued Table* 4.1.1

Tingkat Pendidikan <i>Educational Level</i>	2020	2021
(1)	(3)	(4)
Madrasah Ibtidaiyah (MI) <i>Madrasah Ibtidaiyah</i>
Madrasah Tsanawiyah (MTs) <i>Madrasah Tsanawiyah (MTs)</i>
Madrasah Aliyah (MA) <i>Madrasah Aliyah</i>

Catatan/*Note*: ¹Desa pada tabel ini termasuk Unit Permukiman Transmigrasi (UPT) yang masih dibina oleh kementerian terkait/
Villages in this table include Transmigration Settlement Unit which is still fostered by the relevant ministries.

Sumber/*Source*: ²Badan Pusat Statistik, Pendataan Potensi Desa (Podes)/*BPS-Statistics Indonesia, Village Potential Data Collecting*

³ ...

Tabel 4.1.2
Table

Jumlah Sekolah Menurut Tingkat Pendidikan di Kecamatan Sudimoro, 2021/2022 dan 2022/2023
Number of Schools by Educational Level in Sudimoro Subdistrict, 2021/2022 and 2022/2023

Tingkat Pendidikan Educational Level	Negeri/Public		Swasta/Private		Jumlah/Total	
	2021/2022	2022/2023	2021/2022	2022/2023	2021/2022	2022/2023
(1)	(2)	(3)	(4)	(5)	(6)	(7)
Taman Kanak-Kanak (TK) ¹ /Kindergarten ¹	-	-	16	16	16	16
Sekolah Dasar (SD) ¹ Elementary Schools ¹	23	23	-	-	23	23
Sekolah Menengah Pertama (SMP) ¹ /Junior High Schools ¹	6	6	-	-	6	6
Sekolah Menengah Atas (SMA) ¹ /Senior High Schools ¹	-	-	-	-	-	-
Sekolah Menengah Kejuruan (SMK) ¹ Vocational High Schools ¹	2	2	1	1	3	3

Lanjutan Tabel/*Continued Table* 4.1.2

Tingkat Pendidikan <i>Educational Level</i>	Negeri/ <i>Public</i>		Swasta/ <i>Private</i>		Jumlah/ <i>Total</i>	
	2020/2021	2021/2022	2020/2021	2021/2022	2020/2021	2021/2022
(1)	(2)	(3)	(4)	(5)	(6)	(7)
Raudatul Athfal (RA) ² <i>Raudatul Athfal (RA)</i> ²	-	...	5	...	5	...
Madrasah Ibtidaiyah (MI) ² / <i>Madrasah Ibtidaiyah (MI)</i> ²	-	5	5
Madrasah Tsanawiyah (MTs) ² / <i>Madrasah Tsanawiyah (MTs)</i> ²	-	...	3	...	3	...
Madrasah Aliyah (MA) ² <i>Madrasah Aliyah (MA)</i> ²	-	...	-	...	-	...

Catatan/*Note*: ³Seluruh Raudatul Athfal (RA) berstatus swasta/*All Raudatul Athfal (RA) are private*

Sumber/*Source*: ¹Kementerian Pendidikan, Kebudayaan, Riset, dan Teknologi, Sistem Data Pokok Pendidikan, data semester ganjil laporan sampai dengan 30 November 2022/*Ministry of Education, Culture, Research, and Technology, Basic Education Data System, odd semester report data up to 30 November 2022*

²Kementerian Agama, EMIS, data semester ganjil laporan sampai dengan 9 Februari 2023/*Ministry of Religious Affairs, EMIS, odd semester report data up to 9 February 2023*

Tabel 4.1.3
Table

Jumlah Guru Menurut Tingkat Pendidikan di Kecamatan Sudimoro, 2021/2022 dan 2022/2023
Number of Teachers by Educational Level in Sudimoro Subdistrict, 2021/2022 and 2022/2023

Tingkat Pendidikan Educational Level	Negeri/Public		Swasta/Private		Jumlah/Total	
	2021/2022	2022/2023	2021/2022	2022/2023	2021/2022	2022/2023
(1)	(2)	(3)	(4)	(5)	(6)	(7)
Taman Kanak-Kanak (TK) ¹ /Kindergarten ¹	-	-	20	26	20	26
Sekolah Dasar (SD) ^{1,3} Elementary Schools ^{1,3}	224	195	-	-	224	195
Sekolah Menengah Pertama (SMP) ^{1,3} Junior High Schools ^{1,3}	90	81	-	-	90	81
Sekolah Menengah Atas (SMA) ^{1,3} /Senior High Schools ^{1,3}	-	-	-	-	-	-
Sekolah Menengah Kejuruan (SMK) ^{1,3} Vocational High Schools ^{1,3}	52	54	21	23	73	77

Lanjutan Tabel/*Continued Table* 4.1.3

Tingkat Pendidikan <i>Educational Level</i>	Negeri/ <i>Public</i>		Swasta/ <i>Private</i>		Jumlah/ <i>Total</i>	
	2020/2021	2021/2022	2020/2021	2021/2022	2020/2021	2021/2022
(1)	(2)	(3)	(4)	(5)	(6)	(7)
Raudatul Athfal (RA) ² <i>Raudatul Athfal (RA)</i> ²	-	...	19	19
Madrasah Ibtidaiyah (MI) ² / <i>Madrasah Ibtidaiyah (MI)</i> ²	-	53	...	53	...
Madrasah Tsanawiyah (MTs) ² / <i>Madrasah Tsanawiyah (MTs)</i> ²	-	...	46	...	46	...
Madrasah Aliyah (MA) ² <i>Madrasah Aliyah (MA)</i> ²	-	...	-	...	-	...

Catatan/*Note*: ³ Jumlah guru termasuk kepala sekolah dan guru/*The total of teachers including headmaster and teacher.*

Sumber/*Source*: ¹ Kementerian Pendidikan, Kebudayaan, Riset, dan Teknologi, Sistem Data Pokok Pendidikan, data semester ganjil laporan sampai dengan 30 November 2022/*Ministry of Education, Culture, Research, and Technology, Basic Education Data System, odd semester report data up to 30 November 2022*

² Kementerian Agama, EMIS, data semester ganjil laporan sampai dengan 9 Februari 2023/*Ministry of Religious Affairs, EMIS, odd semester report data up to 9 February 2023*

Tabel 4.1.4
Table

Jumlah Murid Menurut Tingkat Pendidikan di Kecamatan Sudimoro, 2021/2022 dan 2022/2023
Number of Pupils by Educational Level in Sudimoro Subdistrict, 2021/2022 and 2022/2023

Tingkat Pendidikan Educational Level	Negeri/Public		Swasta/Private		Jumlah/Total	
	2021/2022	2022/2023	2021/2022	2022/2023	2021/2022	2022/2023
(1)	(2)	(3)	(4)	(5)	(6)	(7)
Taman Kanak-Kanak (TK) ¹ /Kindergarten ¹	-	-	339	370	339	370
Sekolah Dasar (SD) ¹ Elementary Schools ¹	2 302	2 195	-	-	2 302	2 195
Sekolah Menengah Pertama (SMP) ¹ /Junior High Schools ¹	792	790	-	-	792	790
Sekolah Menengah Atas (SMA) ¹ /Senior High Schools ¹	-	-	-	-	-	-
Sekolah Menengah Kejuruan (SMK) ¹ Vocational High Schools ¹	416	431	263	250	679	681

Lanjutan Tabel/*Continued Table* 4.1.4

Tingkat Pendidikan <i>Educational Level</i>	Negeri/ <i>Public</i>		Swasta/ <i>Private</i>		Jumlah/ <i>Total</i>	
	2020/2021	2021/2022	2020/2021	2021/2022	2020/2021	2021/2022
(1)	(2)	(3)	(4)	(5)	(6)	(7)
Raudatul Athfal (RA) ² <i>Raudatul Athfal (RA)</i> ²	-	...	120	120
Madrasah Ibtidaiyah (MI) ² / <i>Madrasah Ibtidaiyah (MI)</i> ²	-	299	...	299	...
Madrasah Tsanawiyah (MTs) ² / <i>Madrasah Tsanawiyah (MTs)</i> ²	-	...	167	...	167	...
Madrasah Aliyah (MA) ² <i>Madrasah Aliyah (MA)</i> ²	-	...	-	...	-	...

Catatan/*Note*: ...

Sumber/*Source*: ¹ Kementerian Pendidikan, Kebudayaan, Riset, dan Teknologi, Sistem Data Pokok Pendidikan, data semester ganjil laporan sampai dengan 30 November 2022/*Ministry of Education, Culture, Research, and Technology, Basic Education Data System, odd semester report data up to 30 November 2022*

² Kementerian Agama, EMIS, data semester ganjil laporan sampai dengan 9 Februari 2023/*Ministry of Religious Affairs, EMIS, odd semester report data up to 9 February 2023*

4.2 KESEHATAN HEALTH

Tabel 4.2.1 Banyaknya Desa¹/Kelurahan yang Memiliki Sarana Kesehatan Menurut Jenis Sarana Kesehatan di Kecamatan Sudimoro, 2020–2022
Number of Villages¹/Kelurahan Health Facilities by Type of Health Facilities in Sudimoro Subdistrict, 2020–2022

Jenis Sarana Kesehatan Type of Health Facilities	2020 ²	2021 ²	2022 ³
(1)	(2)	(3)	(4)
Rumah Sakit Hospital	-	-	-
Rumah Sakit Bersalin Maternity Hospital	-	-	-
Poliklinik/Balai Pengobatan Polyclinic	1	1	1
Puskesmas Rawat Inap Public Health Center with Inpatient Care	2	2	2
Puskesmas Tanpa Rawat Inap Public Health Center without Inpatient Care	-	-	-
Apotek Pharmacy	3	1	1

Catatan/Note: ¹ Desa pada tabel ini termasuk Unit Permukiman Transmigrasi (UPT) yang masih dibina oleh kementerian terkait/
Villages in this table include Transmigration Settlement Unit which is still fostered by the relevant ministries.

Sumber/Source: ² Badan Pusat Statistik, Pendataan Potensi Desa (Podes)/BPS-Statistics Indonesia, Village Potential Data Collecting
³ ...

Tabel 4.2.2
Table

Banyaknya Warga Penderita Kekurangan Gizi Menurut Desa/Kelurahan di Kecamatan Sudimoro, 2021
Number of People with Malnutrition by Villages/Kelurahan in Sudimoro Subdistrict, 2021

Desa/Kelurahan Village/Kelurahan	2021
(1)	(2)
Pager Kidul	11
Pager Lor	-
Sukorejo	-
Sudimoro	-
Ketanggung	-
Klepu	-
Sembowo	-
Karang Mulyo	-
Gunung Rejo	2
Sumber Rejo	8
Kecamatan Sudimoro	21

Catatan/Note: ...

Sumber/Source: ...

4.3 PERUMAHAN DAN LINGKUNGAN HOUSING AND ENVIRONMENT

Tabel 4.3.1 Banyaknya Desa¹/Kelurahan Menurut Sumber Air Minum Sebagian Besar Keluarga di Kecamatan Sudimoro, 2020–2022
Number of Villages¹/Kelurahan by Drinking Water Source of Majority Family in Sudimoro Subdistrict, 2020–2022

Sumber Air Minum Source of Drinking Water	2020 ²	2021 ²	2022 ³
(1)	(2)	(3)	(4)
Air Kemasan Bermerk/ <i>Branded Bottled Water</i>	-	-	-
Air Isi Ulang/ <i>Refil Water</i>	-	-	-
Leding Dengan Meteran/ <i>Metered Piped Water</i>	-	-	-
Leding Tanpa Meteran/ <i>Non Metered Piped Water</i>	-	-	-
Sumur Bor atau Pompa/ <i>Artesian Well or Pumped Water</i>	-	-	-
Sumur/ <i>Well</i>	6	7	7
Mata Air/ <i>Spring</i>	3	2	2
Sungai/Danau/Kolam/ Waduk/Situ/ Embung/Bendungan/ <i>River/Lake/Pond/ Reservoir/Dam</i>	1	1	1
Air Hujan/ <i>Rainwater</i>	-	-	-
Lainnya/ <i>Others</i>	-	-	-

Catatan/Note: ¹ Desa pada tabel ini termasuk Unit Permukiman Transmigrasi (UPT) yang masih dibina oleh kementerian terkait/
Villages in this table include Transmigration Settlement Unit which is still fostered by the relevant ministries.

Sumber/Source: ² Badan Pusat Statistik, Pendataan Potensi Desa (Podes)/BPS-Statistics Indonesia, Village Potential Data Collecting

³ ...

Tabel 4.3.2
Table

Banyaknya Keluarga Menurut Desa/Kelurahan dan Jenis Pengguna Listrik di Kecamatan Sudimoro, 2022
Number of Family by Villages/Kelurahan and Type of Electricity Consumer in Sudimoro Subdistrict, 2022

Desa/Kelurahan <i>Village/Kelurahan</i>	Pengguna Listrik <i>Electricity Consumer</i>			Bukan Pengguna Listrik <i>Not Electricity Consumer</i>
	PLN <i>State Electricity Company</i>	Non PLN <i>Non-State Electricity Company</i>	Jumlah <i>Total</i>	
(1)	(2)	(3)	(4)	(5)
Pager Kidul	1 014	-	-	-
Pager Lor	1 313	-	-	-
Sukorejo	838	-	-	-
Sudimoro	1 679	-	-	2
Ketanggung	1 154	-	-	1
Klepu	1 152	-	-	-
Sembowo	664	-	-	-
Karang Mulyo	944	-	-	4
Gunung Rejo	753	-	-	-
Sumber Rejo	1 134	-	-	-
Kecamatan Sudimoro	10 645	-	-	7

Catatan/Note: ...

Sumber/Source: BPS, Pendataan Potensi Desa (Podes)/BPS-Statistics Indonesia, Village Potential Data Collecting

Tabel 4.3.3
Table

**Banyaknya Desa¹/Kelurahan Menurut Sumber
Penerangan Jalan Utama Desa/Kelurahan di Kecamatan
Sudimoro, 2020–2022**
**Number of Villages¹/Kelurahan by Source of Villages/
Kelurahan's Main Street Illumination in Sudimoro
Subdistrict, 2020–2022**

Sumber Penerangan Jalan Utama Source of Main Street Illumination	2020 ²	2021 ²	2022 ³
(1)	(2)	(3)	(4)
Listrik Pemerintah/ <i>State Electricity</i>	10	10	10
Listrik Non Pemerintah/ <i>Non-State Electricity</i>	-	-	-
Non Listrik/ <i>Non-Electric</i>	-	-	-

Catatan/*Note*: ¹Desa pada tabel ini termasuk Unit Permukiman Transmigrasi (UPT) yang masih dibina oleh kementerian terkait/
Villages in this table include Transmigration Settlement Unit which is still fostered by the relevant ministries.

Sumber/*Source*: ²Badan Pusat Statistik, Pendataan Potensi Desa (Podes)/*BPS-Statistics Indonesia, Village Potential Data Collecting*
³...

Tabel
Table 4.3.4

Banyaknya Desa¹/Kelurahan Menurut Penggunaan Fasilitas Tempat Buang Air Besar Sebagian Besar Keluarga di Kecamatan Sudimoro, 2020–2022
Number of Villages¹/Kelurahan by Toilet Facility Used by Majority Family in Sudimoro Subdistrict, 2020–2022

Fasilitas Tempat Buang Air Besar Toilet Facility	2020²	2021²	2022³
(1)	(2)	(3)	(4)
Jamban/Toilet			
Sendiri/Private	10	10	10
Bersama/Shared	-	-	-
Umum/Public	-	-	-
Bukan Jamban/Non-Toilet	-	-	-
Jumlah/Total	10	10	10

Catatan/Note: ¹ Desa pada tabel ini termasuk Unit Permukiman Transmigrasi (UPT) yang masih dibina oleh kementerian terkait/
Villages in this table include Transmigration Settlement Unit which is still fostered by the relevant ministries.

Sumber/Source: ² Badan Pusat Statistik, Pendataan Potensi Desa (Podes)/BPS-Statistics Indonesia, Village Potential Data Collecting

³ ...

Tabel 4.3.5
Table

Banyaknya Desa/Kelurahan Menurut Jenis Bahan Bakar untuk Memasak yang Digunakan Sebagian Besar Keluarga di Kecamatan Sudimoro, 2022
Number of Villages/Kelurahan by Type of Cooking Fuel Used by Majority Family in Sudimoro Subdistrict, 2022

Jenis Bahan Bakar untuk Memasak <i>Type of Cooking Fuel</i>	2022
(1)	(2)
Listrik/ <i>Electric</i>	-
Elpiji 5,5 kg/ <i>Blue Gas 5.5 kg-LPG</i>	-
Elpiji 12 kg/ <i>12 kg-LPG</i>	-
Elpiji 3 kg/ <i>3 kg-LPG</i>	2
Gas Kota/ <i>City Gas</i>	-
Biogas/ <i>Biogas</i>	-
Minyak Tanah/ <i>Kerosene</i>	-
Briket/ <i>Briquettes</i>	-
Arang/ <i>Charcoal</i>	-
Kayu Bakar/ <i>Firewood</i>	8
Lainnya/ <i>Others</i>	-
Jumlah/<i>Total</i>	10

Catatan/*Note*: ...

Sumber/*Source*: BPS, Pendataan Potensi Desa (Podes)/BPS-Statistics Indonesia, Village Potential Data Collecting

4.4 AGAMA DAN SOSIAL LAINNYA RELIGION AND OTHER SOCIAL AFFAIRS

Tabel 4.4.1 Jumlah Tempat Peribadatan Menurut Desa/Kelurahan di Kecamatan Sudimoro, 2022
Table *Number of Worship Places by Villages/Kelurahan in Sudimoro Subdistrict, 2022*

Desa/Kelurahan Village/Kelurahan	Masjid Mosque	Mushola Pray Room	Gereja Protestan Protestant Church	Gereja Katholik Catholic Church	Pura Temple	Vihara
(1)	(2)	(3)	(4)	(5)	(6)	(7)
Pager Kidul	7	18	-	-	-	-
Pager Lor	8	21	-	-	-	-
Sukorejo	7	20	-	-	-	-
Sudimoro	10	48	-	-	-	-
Ketanggung	7	27	-	-	-	-
Klepu	9	13	-	-	-	-
Sembowo	8	6	-	-	-	-
Karang Mulyo	6	22	-	-	-	-
Gunung Rejo	4	16	-	-	-	-
Sumber Rejo	8	17	-	-	-	-
Kecamatan Sudimoro	74	208	-	-	-	-

Catatan/Note: ...

Sumber/Source: ... Catatan/Note: ...

Sumber/Source: BPS, Pendataan Potensi Desa (Podes)/BPS-Statistics Indonesia, Village Potential Data Collecting

Tabel 4.4.2
Table

**Banyaknya Kejadian Bencana Alam Menurut Desa/
Kelurahan dan Jenis Bencana Alam di Kecamatan
Sudimoro, 2021**
*Number of Natural Disaster Events by Villages/Kelurahan
and Type of Natural Disaster in Sudimoro Subdistrict,
2021*

Desa/Kelurahan <i>Village/Kelurahan</i>	Gempa Bumi <i>Earthquake</i>	Tsunami <i>Tsunami</i>	Gunung Meletus <i>Volcanic Eruption</i>	Tanah Longsor <i>Landslide</i>
(1)	(2)	(3)	(4)	(5)
Pager Kidul	-	-	-	3
Pager Lor	-	-	-	1
Sukorejo	-	-	-	1
Sudimoro	-	-	-	-
Ketanggung	-	-	-	-
Klepu	-	-	-	-
Sembowo	-	-	-	4
Karang Mulyo	-	-	-	1
Gunung Rejo	-	-	-	-
Sumber Rejo	-	-	-	1
Kecamatan Sudimoro	-	-	-	10

Lanjutan Tabel/*Continued Table* 4.4.2

Desa/Kelurahan Village/Kelurahan	Banjir Floods	Banjir Bandang Flash Floods	Kekeringan Drought	Kebakaran Hutan dan Lahan Forest and Land Fires
(1)	(6)	(7)	(8)	(9)
Pager Kidul	-	-	-	-
Pager Lor	2	-	-	-
Sukorejo	1	-	-	-
Sudimoro	-	-	1	-
Ketanggung	-	-	1	-
Klepu	-	-	1	-
Sembowo	-	-	-	-
Karang Mulyo	-	-	1	-
Gunung Rejo	-	-	1	-
Sumber Rejo	-	-	-	-
Kecamatan Sudimoro	3	-	5	-

Lanjutan Tabel/*Continued Table* 4.4.2

Desa/Kelurahan Village/Kelurahan	Angin Puyuh/ Puting Beliung/ Topan Tornado/Typhoon	Gelombang Pasang Tidal Wave	Abrasi Abrasion
(1)	(10)	(11)	(12)
Pager Kidul	-	-	-
Pager Lor	-	-	-
Sukorejo	-	-	-
Sudimoro	-	-	-
Ketanggung	-	-	-
Klepu	-	-	-
Sembowo	1	-	-
Karang Mulyo	-	-	-
Gunung Rejo	-	-	-
Sumber Rejo	-	-	-
Kecamatan Sudimoro	1	-	-

Catatan/Note: ...

Sumber/Source: BPS, Pendataan Potensi Desa (Podes)/BPS-Statistics Indonesia, Village Potential Data Collecting

Tabel 4.4.3
Table

Banyaknya Korban Jiwa Akibat Bencana Alam Menurut Desa/Kelurahan dan Jenis Bencana Alam di Kecamatan Sudimoro, 2021
Number of Fatalities Due to Natural Disasters by Villages/ Kelurahan and Type of Natural Disaster in Sudimoro Subdistrict, 2021

Desa/Kelurahan <i>Village/Kelurahan</i>	Gempa Bumi <i>Earthquake</i>	Tsunami <i>Tsunami</i>	Gunung Meletus <i>Volcanic Eruption</i>	Tanah Longsor <i>Landslide</i>
(1)	(2)	(3)	(4)	(5)
Pager Kidul	-	-	-	-
Pager Lor	-	-	-	-
Sukorejo	-	-	-	-
Sudimoro	-	-	-	-
Ketanggung	-	-	-	-
Klepu	-	-	-	-
Sembowo	-	-	-	-
Karang Mulyo	-	-	-	-
Gunung Rejo	-	-	-	-
Sumber Rejo	-	-	-	-
Kecamatan Sudimoro	-	-	-	-

Lanjutan Tabel/*Continued Table 4.4.3*

Desa/Kelurahan Village/Kelurahan	Banjir Floods	Banjir Bandang Flash Floods	Kekeringan Drought	Kebakaran Hutan dan Lahan Forest and Land Fires
(1)	(6)	(7)	(8)	(9)
Pager Kidul	-	-	-	-
Pager Lor	-	-	-	-
Sukorejo	-	-	-	-
Sudimoro	-	-	-	-
Ketanggung	-	-	-	-
Klepu	-	-	-	-
Sembowo	-	-	-	-
Karang Mulyo	-	-	-	-
Gunung Rejo	-	-	-	-
Sumber Rejo	-	-	-	-
Kecamatan Sudimoro	-	-	-	-

Lanjutan Tabel/*Continued Table* 4.4.3

Desa/Kelurahan Village/Kelurahan	Angin Puyuh/ Puting Beliung/ Topan Tornado/Typhoon	Gelombang Pasang Tidal Wave	Abrasi Abrasion
(1)	(10)	(11)	(12)
Pager Kidul	-	-	-
Pager Lor	-	-	-
Sukorejo	-	-	-
Sudimoro	-	-	-
Ketanggung	-	-	-
Klepu	-	-	-
Sembowo	-	-	-
Karang Mulyo	-	-	-
Gunung Rejo	-	-	-
Sumber Rejo	-	-	-
Kecamatan Sudimoro	-	-	-

Catatan/Note: ...

Sumber/Source: BPS, Pendataan Potensi Desa (Podes)/BPS-Statistics Indonesia, Village Potential Data Collecting

Tabel 4.4.4
Table

Keberadaan Fasilitas/Upaya Antisipasi/Mitigasi Bencana Alam Menurut Desa/Kelurahan di Kecamatan Sudimoro, 2022
Existence of Facilities/Efforts for Anticipation/Mitigation of Natural Disasters by Villages/Kelurahan by Villages/ Kelurahan in Sudimoro Subdistrict, 2022

Desa/Kelurahan <i>Village/Kelurahan</i>	Sistem Peringatan Dini Bencana Alam <i>Natural Disaster Early Warning System</i>	Sistem Peringatan Dini Khusus Tsunami <i>Tsunami Early Warning System</i>	Perlengkapan Keselamatan <i>Safety Equipment</i>
(1)	(2)	(3)	(4)
Pager Kidul	Tidak Ada	Tidak Ada	Tidak Ada
Pager Lor	Tidak Ada	Tidak Ada	Tidak Ada
Sukorejo	Ada	Ada	Tidak Ada
Sudimoro	Tidak Ada	Tidak Ada	Tidak Ada
Ketanggung	Tidak Ada	Bukan Wilayah Potensi Tsunami	Tidak Ada
Klepu	Tidak Ada	Bukan Wilayah Potensi Tsunami	Tidak Ada
Sembowo	Tidak Ada	Bukan Wilayah Potensi Tsunami	Tidak Ada
Karang Mulyo	Tidak Ada	Bukan Wilayah Potensi Tsunami	Tidak Ada
Gunung Rejo	Tidak Ada	Bukan Wilayah Potensi Tsunami	Tidak Ada
Sumber Rejo	Tidak Ada	Tidak Ada	Tidak Ada
Kecamatan Sudimoro			

Lanjutan Tabel/*Continued Table 4.4.4*

Desa/Kelurahan <i>Village/Kelurahan</i>	Rambu-Rambu dan Jalur Evakuasi Bencana <i>Sign and Evacuation Route</i>	Pembuatan, Perawatan, atau Normalisasi: Sungai, Kanal, Tanggul, Parit, Drainase, Waduk, Pantai, dll <i>Manufacture, Maintenance, or Normalization: Rivers, Canals, Embankment, etc</i>
(1)	(5)	(6)
Pager Kidul	Tidak Ada	Ada
Pager Lor	Tidak Ada	Ada
Sukorejo	Tidak Ada	Ada
Sudimoro	Tidak Ada	Ada
Ketanggung	Tidak Ada	Ada
Klepu	Tidak Ada	Tidak Ada
Sembowo	Tidak Ada	Ada
Karang Mulyo	Tidak Ada	Ada
Gunung Rejo	Tidak Ada	Ada
Sumber Rejo	Ada	Ada
Kecamatan Sudimoro		

Catatan/*Note*: ...

Sumber/*Source*: BPS, Pendataan Potensi Desa (Podes)/BPS-Statistics Indonesia, *Village Potential Data Collecting*

Tabel 4.4.5
Table

Banyaknya Desa/Kelurahan yang Memiliki Kelompok Kegiatan Olahraga Menurut Jenis Olahraga dan Ketersediaan Fasilitas/Lapangan Olahraga di Kecamatan Sudimoro, 2022
Number of Villages/Kelurahan Having Sport Activities Groups by Type of Sport and Availability of Sport Facilities/Fields in Sudimoro Subdistrict, 2022

Jenis Olahraga <i>Type of Sport</i>	Kondisi Fasilitas/Lapangan Olahraga <i>Condition of Sport Facilities/Fields</i>			Tidak Ada Fasilitas/ Lapangan Olahraga <i>No Sport Facilities/ Fields</i>
	Baik	Rusak Sedang	Rusak Parah	
(1)	(2)	(3)	(4)	(5)
Sepak Bola/ <i>Soccer</i>	6	3	-	1
Bola Voli/ <i>Volley Ball</i>	10	-	-	-
Bulu Tangkis/ <i>Badminton</i>	4	-	-	6
Bola Basket/ <i>Basket Ball</i>	-	-	-	10
Tenis Lapangan/ <i>Court Tennis</i>	-	-	-	10
Tenis Meja/ <i>Table Tennis</i>	6	1	-	3
Futsal/ <i>Futsal</i>	-	-	-	10
Renang/ <i>Swimming</i>	-	-	-	10
Bela Diri/ <i>Martial Arts</i>	5	-	-	5
Bilyard/ <i>Billiards</i>	1	-	-	9
Fitnes, Aerobik, dll/ <i>Fitness, Aerobics, etc</i>	2	-	-	8
Lainnya/ <i>Others</i>	-	-	-	10

Catatan/Note: ...

Sumber/Source: BPS, Pendataan Potensi Desa (Podes)/BPS-Statistics Indonesia, Village Potential Data Collecting

PERTANIAN
AGRICULTURE

5

<https://pacitan.kab.bps.go.id>

Tabel 5.1
Table

Luas Panen Tanaman Sayuran dan Buah-buahan Semusim Menurut Jenis Tanaman di Kecamatan Sudimoro (ha), 2022
Harvested Area of Seasonal Vegetables and Fruits by Kind of Plant in Sudimoro Subdistrict (ha), 2022

Jenis Tanaman <i>Kind of Plants</i>	2022
(1)	(2)
Bawang Merah	-
Bayam	8,00
Buncis	1,00
Cabai Keriting	5,00
Cabai Rawit	10,50
Jamur Lainnya	-
Jamur Tiram	108,00
Kacang Panjang	2,00
Kangkung	7,50
Labu Siam	1,00
Mentimun	2,00
Petsai/Sawi	-
Semangka	-
Terung	4,00
Tomat	1,00

Catatan/Note: ...

Sumber/Source: Badan Pusat Statistik, Statistik Pertanian Hortikultura SPH-SBS/BPS-Statistics Indonesia, *Agricultural Statistic for Horticulture SPH-SBS*

Tabel 5.2
Table

Produksi Tanaman Sayuran dan Buah-buahan Semusim Menurut Jenis Tanaman di Kecamatan Sudimoro (kuintal), 2022
Production of Seasonal Vegetables and Fruits by Kind of Plant in Sudimoro Subdistrict (quintal), 2022

Jenis Tanaman <i>Kind of Plants</i>	2022
(1)	(2)
Bawang Merah	-
Bayam	146,00
Buncis	15,00
Cabai Keriting	264,00
Cabai Rawit	420,50
Jamur Lainnya	-
Jamur Tiram	185,85
Kacang Panjang	40,00
Kangkung	211,00
Labu Siam	90,00
Mentimun	30,00
Petsai/Sawi	-
Semangka	-
Terung	60,00
Tomat	30,00

Catatan/Note: ...

Sumber/Source: Badan Pusat Statistik, Statistik Pertanian Hortikultura SPH-SBS/BPS-Statistics Indonesia, *Agricultural Statistic for Horticulture SPH-SBS*

Tabel 5.3
Table

Luas Panen Tanaman Biofarmaka Menurut Jenis Tanaman di Kecamatan Sudimoro (m²), 2022
Harvested Area of Medicinal Plants by Kind of Plant in Sudimoro Subdistrict (m²), 2022

Jenis Tanaman <i>Kind of Plants</i>	2022
(1)	(2)
Jahe	54,00
Jeruk Nipis	247,00
Kapulaga	23 100,00
Kencur	149,00
Kunyit	163,00
Laos/Lengkuas	65,00
Lempuyang	41,00
Lidah Buaya	10,00
Mahkota Dewa	30,00
Mengkudu/Pace	225,00
Sambiloto	45,00
Serai	22 000,00
Temuireng	20 500,00
Temukunci	20 000,00
Temulawak	30 000,00

Catatan/Note: ...

Sumber/Source: Badan Pusat Statistik, Statistik Pertanian Hortikultura SPH-TBF/BPS-Statistics Indonesia, *Agricultural Statistic for Horticulture SPH-TBF*

Tabel 5.4
Table

Produksi Tanaman Biofarmaka Menurut Jenis Tanaman di Kecamatan Sudimoro (kg), 2022
Production of Medicinal Plants by Kind of Plant in Sudimoro Subdistrict (kg), 2022

Jenis Tanaman Kind of Plants	2022
(1)	(2)
Jahe	135,00
Jeruk Nipis	3 640,00
Kapulaga	7 000,00
Kencur	211 300,00
Kunyit	848 548
Laos/Lengkuas	136 620,00
Lempuyang	83 145,00
Lidah Buaya	63 500,00
Mahkota Dewa	720,00
Mengkudu/Pace	5 513,00
Sambiloto	353 250,00
Serai	101 100,00
Temuireng	32 190,00
Temukunci	31 500,00
Temulawak	56 000,00

Catatan/Note: ...

Sumber/Source: Badan Pusat Statistik, Statistik Pertanian Hortikultura SPH-TBF/BPS-Statistics Indonesia, Agricultural Statistic for Horticulture SPH-TBF

Tabel 5.5
Table

**Luas Panen Tanaman Hias Menurut Jenis Tanaman di
Kecamatan Sudimoro (m²), 2022**
*Harvested Area of Ornamental Plants by Kind of Plant in
Sudimoro Subdistrict (m²), 2022*

Jenis Tanaman <i>Kind of Plants</i>	2022
(1)	(2)
Aglaonema	-
Anggrek Pot	-
Anggrek Potong	-
Anthurium Bunga	-
Bromelia	-
Bugenvil	-
Cordyline	-
Dracaena	-
Gerbera (Herbras)	-
Heliconia (Pisang-pisangan)	-
Ixora (Soka)	-
Krisan	4,00
Mawar	-
Melati	-
Pakis	-
Palem	-

Catatan/Note: ...
Sumber/Source: Badan Pusat Statistik, Statistik Pertanian Hortikultura SPH-TH/BPS-Statistics Indonesia, *Agricultural Statistik for Horticulture SPH-TH*

Tabel 5.6
Table

**Produksi Tanaman Hias Menurut Jenis Tanaman di
Kecamatan Sudimoro (tangkai), 2022**
*Production of Ornamental Plants by Kind of Plant n
Sudimoro Subdistrict (stalks), 2022*

Jenis Tanaman <i>Kind of Plants</i>	2022
(1)	(2)
Aglaonema	-
Anggrek Pot	-
Anggrek Potong	-
Anthurium Bunga	-
Bromelia	-
Bugenvil	-
Cordyline	-
Dracaena	-
Gerbera (Herbras)	-
Heliconia (Pisang-pisangan)	-
Ixora (Soka)	-
Krisan	8,00
Mawar	-
Melati	-
Pakis	-
Palem	-

Catatan/Note: ...

Sumber/Source: Badan Pusat Statistik, Statistik Pertanian Hortikultura SPH-TH/BPS-Statistics Indonesia, Agricultural Statistik for Horticulture SPH-TH

Tabel 5.7
Table

Produksi Buah-Buahan dan Sayuran Tahunan Menurut Jenis Tanaman di Kecamatan Sudimoro (kuintal), 2022
Production of Annual Fruits and Vegetables by Kind of Plant in Sudimoro Subdistrict (quintal), 2022

Jenis Tanaman Kind of Plants	2022
(1)	(2)
Alpukat	262,50
Belimbing	526,60
Duku/Langsar/Kokosan	-
Durian	742,48
Jambu Air	91,80
Jambu Biji	286,00
Jeruk Pamelor	-
Jeruk Siam/Kepron	735,00
Mangga	840,00
Melinjo	104,00
Nangka/Cempedak	5 327,95
Pepaya	1 938,70
Petai	82,08
Pisang	9 530,00
Rambutan	2 820,00
Salak	3 456,00
Sawo	430,00
Sirsak	420,25
Sukun	-

Catatan/Note: ...

Sumber/Source: Badan Pusat Statistik, Statistik Pertanian Hortikultura SPH-BST/BPS-Statistics Indonesia, Agricultural Statistic for Horticulture SPH-BST

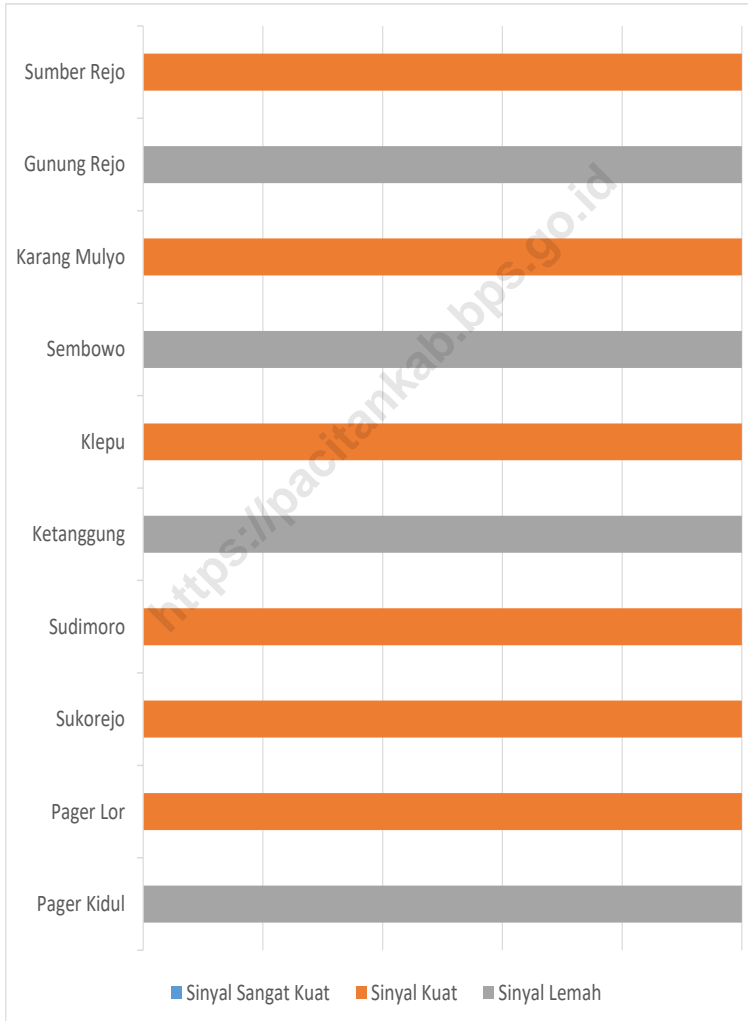
**PARIWISATA, TRANSPORTASI,
DAN KOMUNIKASI**
TOURISM, TRANSPORTATION, AND COMMUNICATION

6

<https://pabitankab.bps.go.id>

Gambar 6.1
Figures

Kekuatan Sinyal Telepon Seluler Menurut Desa/Kelurahan di Kecamatan Sudimoro, 2022
The Strenght of Cellular Phone Signal by Villages/Kelurahan in Sudimoro Subdistrict, 2022



Sumber/Source :

6.1 PARIWISATA TOURISM

Tabel 6.1.1 Jumlah Sarana Akomodasi Menurut Desa/Kelurahan dan Jenis Akomodasi di Kecamatan Sudimoro, 2022
Table *Number of Accomodation Facilities by Villages/Kelurahan and Type of Accomodation in Sudimoro Subdistrict, 2022*

Desa/Kelurahan Village/Kelurahan	Hotel Hotel	Penginapan Inn
(1)	(2)	(3)
Pager Kidul	-	-
Pager Lor	-	-
Sukorejo	-	-
Sudimoro	-	-
Ketanggung	-	-
Klepu	-	-
Sembowo	-	-
Karang Mulyo	-	-
Gunung Rejo	-	-
Sumber Rejo	-	-
Kecamatan Sudimoro	-	-

Catatan/Note: ...

Sumber/Source: BPS, Pendataan Potensi Desa (Podes)/BPS-Statistics Indonesia, Village Potential Data Collecting

6.2 TRANSPORTASI TRANSPORTATION

Tabel 6.2.1 Prasarana dan Sarana Transportasi Antar Desa/Kelurahan Menurut Desa/Kelurahan di Kecamatan Sudimoro, 2022
Table *Inter-Villages/Kelurahan Transportation Infrastructure and Facilities by Villages/Kelurahan in Sudimoro Subdistrict, 2022*

Desa/Kelurahan <i>Village/Kelurahan</i>	Jenis Prasarana Transportasi <i>Type of Transportation Infrastructure</i>	Keberadaan Angkutan Umum <i>Availability of Public Transportation</i>
(1)	(2)	(3)
Pager Kidul	Darat	Ada, dengan trayek tetap
Pager Lor	Darat	Ada, dengan trayek tetap
Sukorejo	Darat	Ada, dengan trayek tetap
Sudimoro	Darat	Ada, dengan trayek tetap
Ketanggung	Darat	Ada, dengan trayek tetap
Klepu	Darat	Ada, dengan trayek tetap
Sembowo	Darat	Ada, tanpa trayek tetap
Karang Mulyo	Darat	Ada, dengan trayek tetap
Gunung Rejo	Darat	Ada, tanpa trayek tetap
Sumber Rejo	Darat	Ada, dengan trayek tetap

Lanjutan Tabel/*Continued Table 6.2.1*

Desa/Kelurahan Village/Kelurahan	Jenis Permukaan Jalan Darat Terluas Type of The Widest Road Surface	Dapat Dilalui Kendaraan Bermotor Roda 4 atau Lebih Passable by Vehicle with 4 or more Wheels
(1)	(4)	(5)
Pager Kidul	Aspal/Beton	Sepanjang Tahun
Pager Lor	Diperkeras (Batu, kerikl)	Sepanjang Tahun
Sukorejo	Aspal/Beton	Sepanjang Tahun
Sudimoro	Aspal/Beton	Sepanjang Tahun
Ketanggung	Aspal/Beton	Sepanjang Tahun
Klepu	Aspal/Beton	Sepanjang Tahun
Sembowo	Aspal/Beton	Sepanjang Tahun
Karang Mulyo	Aspal/Beton	Sepanjang Tahun
Gunung Rejo	Aspal/Beton	Sepanjang Tahun
Sumber Rejo	Aspal/Beton	Sepanjang Tahun

Catatan/Note: ...

Sumber/Source: BPS, Pendataan Potensi Desa (Podes)/BPS-Statistics Indonesia, Village Potential Data Collecting

6.3 KOMUNIKASI COMMUNICATION

Tabel 6.2.2 Keberadaan Kantor Pos/Pos Pembantu/Rumah Pos, Pos Keliling, dan Perusahaan/Agen Jasa Ekspedisi Swasta Menurut Desa/Kelurahan di Kecamatan Sudimoro, 2022
Number of Post Office/Subsidiary of Post Office, Mobile Portal Service, Private Expedition Service Company by Villages/Kelurahan in Sudimoro Subdistrict, 2022

Desa/Kelurahan Village/Kelurahan	Kantor Pos/Pos Pembantu/Rumah Pos Post Office/Subsidiary of Post Office	Pos Keliling Mobile Portal Service	Perusahaan/Agen Jasa Ekspedisi Swasta Private Expedition Service Company
(1)	(2)	(3)	(4)
Pager Kidul	Tidak Ada	Tidak Ada	Tidak Ada
Pager Lor	Tidak Ada	Tidak Ada	Tidak Ada
Sukorejo	Beroperasi	Tidak Ada	Tidak Ada
Sudimoro	Tidak Ada	Tidak Ada	Tidak Ada
Ketanggung	Tidak Ada	Tidak Ada	Tidak Ada
Klepu	Tidak Ada	Tidak Ada	Tidak Ada
Sembowo	Tidak Ada	Tidak Ada	Tidak Ada
Karang Mulyo	Tidak Ada	Tidak Ada	Tidak Ada
Gunung Rejo	Tidak Ada	Tidak Ada	Tidak Ada
Sumber Rejo	Tidak Ada	Tidak Ada	Tidak Ada
Kecamatan Sudimoro			

Catatan/Note: ...

Sumber/Source: BPS, Pendataan Potensi Desa (Podes)/BPS-Statistics Indonesia, Village Potential Data Collecting

Tabel 6.3.1
Table

Jumlah Menara Telepon seluler dan Operator Layanan Komunikasi Telepon Seluler Menurut Desa/Kelurahan di Kecamatan Sudimoro, 2022
Number of Base Transceiver Station (BTS) and Cellular Phone Communication Service Operators by Villages/ Kelurahan in Sudimoro Subdistrict, 2022

Desa/Kelurahan Village/Kelurahan	Jumlah Menara Telepon seluler Number of Base Transceiver Station (BTS)	Jumlah Operator Layanan Komunikasi Telepon Seluler Cellular Phone Communication Service Operators
(1)	(2)	(3)
Pager Kidul	-	3
Pager Lor	-	3
Sukorejo	2	2
Sudimoro	2	3
Ketanggung	-	3
Klepu	-	2
Sembowo	-	2
Karang Mulyo	-	3
Gunung Rejo	-	3
Sumber Rejo	-	3
Kecamatan Sudimoro	4	27

Catatan/Note: ...

Sumber/Source: BPS, Pendataan Potensi Desa (Podes)/BPS-Statistics Indonesia, Village Potential Data Collecting

Tabel 6.3.2
Table

Kekuatan Sinyal Telepon Seluler dan Jenis Sinyal Internet Telepon Seluler Menurut Desa/Kelurahan di Kecamatan Sudimoro, 2022
The Strenght of Cellular Phone Signal by Villages/Kelurahan in Sudimoro Subdistrict, 2022

Desa/Kelurahan Village/Kelurahan	Kekuatan Sinyal Telepon Seluler <i>The Strenght of Cellular Phone Signal</i>	Jenis Sinyal Internet Telepon Seluler <i>Type of Cellular Phone Signal</i>
(1)	(2)	(3)
Pager Kidul	Sinyal lemah	3G/H/H+/EVDO
Pager Lor	Sinyal kuat	3G/H/H+/EVDO
Sukorejo	Sinyal kuat	4G/LTE
Sudimoro	Sinyal kuat	4G/LTE
Ketanggung	Sinyal lemah	3G/H/H+/EVDO
Klepu	Sinyal kuat	3G/H/H+/EVDO
Sembowo	Sinyal lemah	3G/H/H+/EVDO
Karang Mulyo	Sinyal kuat	4G/LTE
Gunung Rejo	Sinyal lemah	3G/H/H+/EVDO
Sumber Rejo	Sinyal kuat	4G/LTE
Kecamatan Sudimoro		

Catatan/Note: ...

Sumber/Source: BPS, Pendataan Potensi Desa (Podes)/BPS-Statistics Indonesia, Village Potential Data Collecting

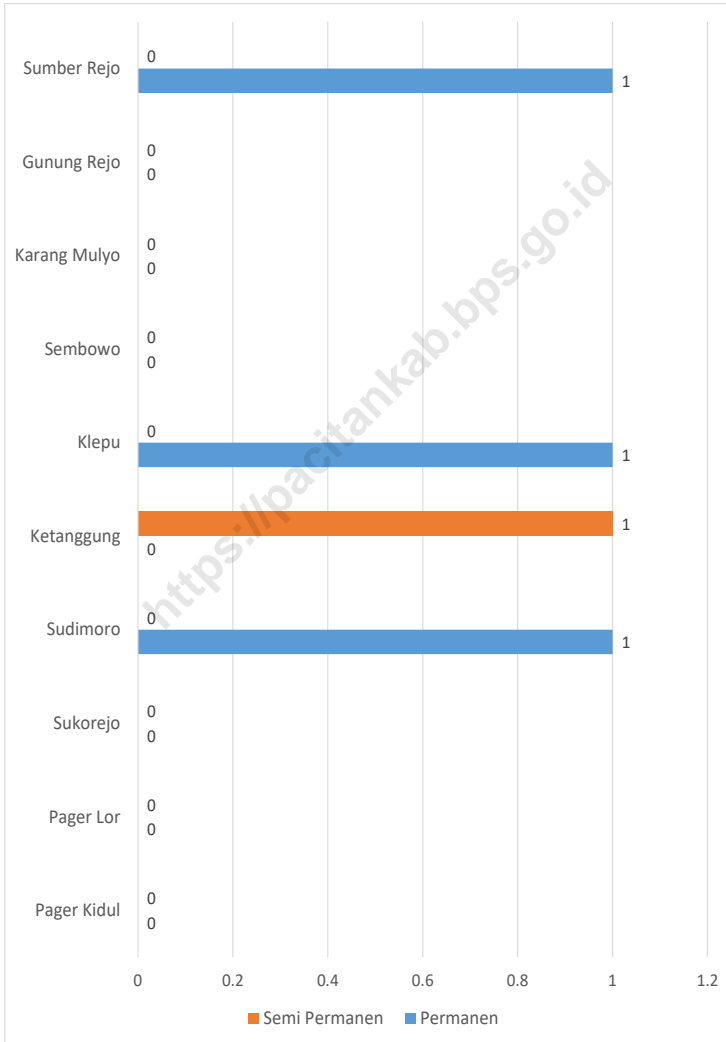
**PERBANKAN, KOPERASI,
DAN PERDAGANGAN**
BANKING, COOPERATIVE, AND TRADE

7

<https://pacitankab.bps.go.id>

Gambar 7.1
Figures

Banyaknya Pasar Menurut Desa/Kelurahan di Kecamatan Sudimoro, 2022
Number of Markets by Village/Kelurahan in Sudimoro Subdistrict, 2022



Sumber/Source :

Tabel 7.1
Table

Banyaknya Sarana Lembaga Keuangan Bank Menurut Desa/Kelurahan dan Jenis Bank di Kecamatan Sudimoro, 2022
Number of Bank by Villages/Kelurahan and Type of Bank in Sudimoro Subdistrict, 2022

Desa/Kelurahan Village/Kelurahan	Bank Umum Pemerintah Government Bank	Bank Umum Swasta Private Bank	Bank Perkreditan Rakyat (BPR) Rural Bank
(1)	(2)	(3)	(4)
Pager Kidul	-	-	-
Pager Lor	-	-	-
Sukorejo	2	-	-
Sudimoro	-	-	-
Ketanggung	-	-	-
Klepu	-	-	-
Sembowo	-	-	-
Karang Mulyo	-	-	-
Gunung Rejo	-	-	-
Sumber Rejo	-	-	-
Kecamatan Sudimoro	2	-	-

Catatan/Note: ...

Sumber/Source: BPS, Pendataan Potensi Desa (Podes)/BPS-Statistics Indonesia, Village Potential Data Collecting

Tabel 7.2
Table

**Banyaknya Koperasi Aktif Menurut Menurut Desa/
Kelurahan dan Jenis Koperasi di Kecamatan Sudimoro,
2022**
*Number of Cooperative by Villages/Kelurahan and Type of
Cooperative in Sudimoro Subdistrict, 2022*

Desa/Kelurahan <i>Village/Kelurahan</i>	Koperasi Unit Desa (KUD) <i>Village Cooperative Unit</i>	Koperasi Industri Kecil dan Kerajinan Rakyat (Kopinkra) <i>Small Industry and Citizen Handicraft Cooperative</i>
(1)	(2)	(3)
Pager Kidul	-	-
Pager Lor	-	-
Sukorejo	-	-
Sudimoro	-	-
Ketanggung	-	-
Klepu	-	-
Sembowo	-	-
Karang Mulyo	-	-
Gunung Rejo	-	-
Sumber Rejo	1	-
Kecamatan Sudimoro	1	-

Lanjutan Tabel/*Continued Table 7.2*

Desa/Kelurahan Village/Kelurahan	Koperasi Simpan Pinjam (Kospin) Savings and Loan Cooperative	Koperasi Lainnya Other Cooperative
(1)	(4)	(5)
Pager Kidul	1	1
Pager Lor	-	2
Sukorejo	-	3
Sudimoro	-	1
Ketanggung	-	2
Klepu	-	1
Sembowo	-	1
Karang Mulyo	-	1
Gunung Rejo	-	1
Sumber Rejo	-	1
Kecamatan Sudimoro	1	14

Catatan/Note: ...

Sumber/Source: BPS, Pendataan Potensi Desa (Podes)/BPS-Statistics Indonesia, Village Potential Data Collecting

Tabel 7.3
Table

Banyaknya Sarana Perdagangan Menurut Desa/Kelurahan dan Jenis Sarana Perdagangan di Kecamatan Sudimoro, 2022

Number of Trade Facilities by Villages/Kelurahan and Type of Trade Facilities in Sudimoro Subdistrict, 2022

Desa/Kelurahan Village/Kelurahan	Kelompok Pertokoan Shopping Complexs	Pasar dengan Bangunan Permanen Markets in Permanent Building	Pasar dengan Bangunan Semi Permanen Market in Semi Permanent Building
(1)	(2)	(3)	(4)
Pager Kidul	-	-	-
Pager Lor	-	-	-
Sukorejo	-	-	-
Sudimoro	-	1	-
Ketanggung	-	-	1
Klepu	-	1	-
Sembowo	-	-	-
Karang Mulyo	-	-	-
Gunung Rejo	-	-	-
Sumber Rejo	-	1	-
Kecamatan Sudimoro	-	3	1

Lanjutan Tabel/*Continued Table* 7.3

Desa/Kelurahan Village/Kelurahan	Pasar tanpa Bangunan Market without Permanent Building	Mini Market/ Swalayan/ Supermarket Mini Market/Swalayan/ Supermarket	Restoran/ Rumah Makan Restaurant/ Food Stall
(1)	(5)	(6)	(7)
Pager Kidul	-	-	-
Pager Lor	-	-	-
Sukorejo	-	1	-
Sudimoro	2	-	-
Ketanggung	-	-	-
Klepu	-	-	-
Sembowo	-	-	-
Karang Mulyo	-	-	-
Gunung Rejo	-	-	-
Sumber Rejo	-	1	-
Kecamatan Sudimoro	2	2	-

Catatan/*Note*: ..

Sumber/*Source*: BPS, Pendataan Potensi Desa (Podes)/BPS-Statistics Indonesia, Village Potential Data Collecting

ST 2023

SENSUS PERTANIAN

BerAKHLAK

Berorientasi Pelayanan Akuntabel Kompeten
Harmonis Loyal Adaptif Kolaboratif

D A T A
MENCERDASKAN BANGSA



**BADAN PUSAT STATISTIK
KABUPATEN PACITAN**

Jln. Ronggowarsito No. 2 Pacitan 63511
Tlp./Fax. (0357)881304, E-mail:bps3501.bps.go.id