

Katalog No. :1101002.7571032

# STATISTIK DAERAH KECAMATAN SIPATANA 2013



**BADAN PUSAT STATISTIK  
KOTA GORONTALO**

**STATISTIK DAERAH  
KECAMATAN SIPATANA  
2013**

<https://gorontalo.kemendagri.go.id>

## **STATISTIK DAERAH KECAMATAN SIPATANA 2013**

Katalog BPS : 1101002.7571032  
Ukuran Buku : 17,6 cm x 25 cm  
Jumlah Halaman : 12 halaman

Naskah:

Seksi Neraca Wilayah dan Analisis Statistik

Gambar Kulit:

Seksi Integrasi Pengolahan dan Diseminasi Statistik

Diterbitkan Oleh:

Badan Pusat Statistik Kota Gorontalo

Boleh dikutip dengan menyebut sumbernya



## Kata Pengantar



Publikasi **Statistik Daerah Kecamatan Sipatana 2013** diterbitkan oleh Badan Pusat Statistik Kota Gorontalo berisi berbagai data dan informasi terpilih seputar Kecamatan Sipatana yang dianalisis secara sederhana untuk membantu pengguna data memahami perkembangan pembangunan serta potensi yang ada di Kecamatan Sipatana.

Publikasi Statistik Daerah Kecamatan Sipatana 2013 diterbitkan untuk melengkapi publikasi-publikasi statistik yang sudah terbit secara rutin setiap tahun. Berbeda dengan publikasi-publikasi yang sudah ada, publikasi ini lebih menekankan pada analisis.

Materi yang disajikan dalam Statistik Daerah Kecamatan Sipatana 2013 memuat berbagai informasi/indikator terpilih yang terkait dengan pembangunan diberbagai sektor di Kecamatan Sipatana dan diharapkan dapat menjadi bahan rujukan/kajian dalam perencanaan dan evaluasi kegiatan pembangunan.

Kritik dan saran konstruktif berbagai pihak kami harapkan untuk penyempurnaan penerbitan mendatang. Semoga publikasi ini mampu memenuhi tuntutan kebutuhan data statistik, baik oleh instansi/dinas pemerintah, swasta, kalangan akademisi maupun masyarakat luas.

Gorontalo, Juli 2013

Badan Pusat Statistik Kota Gorontalo  
Kepala,

Muji Lestari, S.E, MA



## DAFTAR ISI

1. Geografi.....	1
2. Pemerintahan.....	2
3. Penduduk.....	3
4. Pendidikan.....	4
5. Pertanian.....	5
6. Perbandingan Regional.....	6
Lampiran Tabel.....	7

# GEOGRAFI

Luas Kecamatan Sipatana adalah 6,57 persen dari total luas Kota Gorontalo

# 1

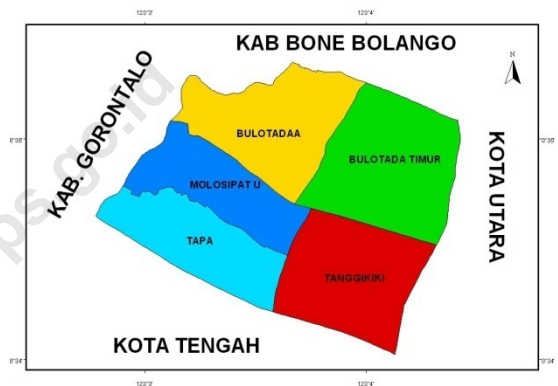
Kecamatan Sipatana, yang terbentuk Maret 2011, adalah pemekaran dari Kecamatan Kota Utara. Secara geografis mempunyai luas 4,87 km<sup>2</sup> atau 6,57 persen dari luas Kota Gorontalo.

Kecamatan Sipatana dibagi menjadi 5 kelurahan, yang terdiri dari 16 lingkungan, 12 RW, dan 25 RT. Kelurahan Bulotadaa Timur merupakan kelurahan yang memiliki wilayah terluas dengan luas wilayah 1,09 km<sup>2</sup> atau 25,83 persen dari luas wilayah Kecamatan Sipatana.

Berdasarkan posisi geografisnya, Kecamatan Sipatana memiliki batas-batas: Utara – Kabupaten Bone Bolango, Selatan – Kecamatan Kota Tengah, Barat – Kabupaten Gorontalo dan Timur – Kecamatan Kota Utara. Topografi kecamatan ini semuanya berupa dataran. Jarak kantor kelurahan terjauh dengan ibukota kecamatan adalah 1,5 km.

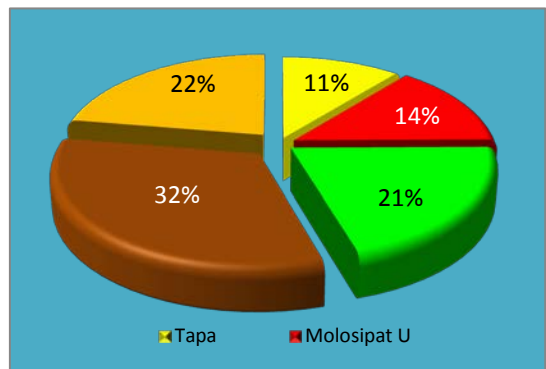
Hanya ada satu sungai yang melintasi kecamatan Sipatana, yaitu Sungai Bulango.

Peta Kecamatan Sipatana



Sumber: BPS Kota Gorontalo

Persentase Luas Wilayah Menurut Kelurahan di Kecamatan Sipatana, 2012



Sumber: Kecamatan Sipatana Dalam Angka 2013





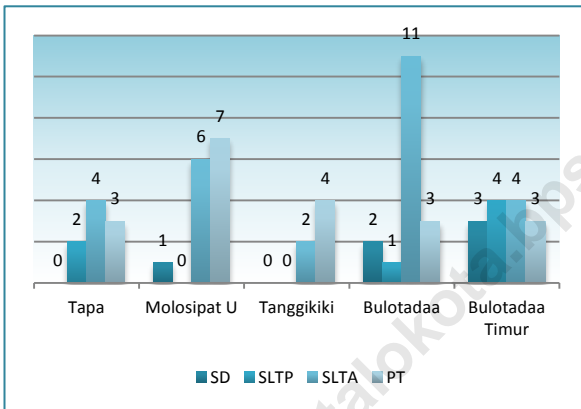
# 2

## PEMERINTAHAN

*Realisasi pajak bumi dan bangunan  
Mencapai 44,95 persen*

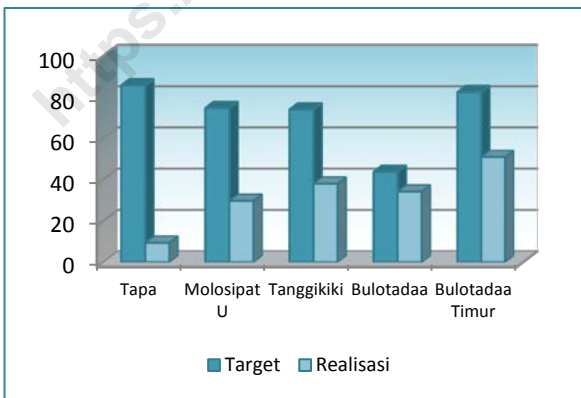


### Banyaknya Aparat Kelurahan Menurut Tingkat Pendidikan yang Ditamatkan dan Jenis Kelamin di Kecamatan Sipatana, 2012



Sumber: Kecamatan Sipatana Dalam Angka 2013

### Target dan Realisasi Penerimaan Pajak Bumi dan Bangunan (PBB) Menurut Kelurahan di Kecamatan Sipatana (juta rupiah), 2012



Sumber: Kecamatan Sipatana Dalam Angka 2013

Kecamatan Sipatana terdiri dari 5 kelurahan, yang terdiri dari 16 lingkungan, 12 Rukun Warga (RW), dan 25 Rukun Tetangga (RT). Sebagai bentuk penguatan organisasi kelurahan dalam perencanaan pembangunan yang bersifat partisipatif maka di setiap kelurahan dibentuk LPMD (Lembaga Pemberdayaan Masyarakat Desa/Kelurahan).

Jumlah PNS di lingkungan pemerintah se-kecamatan Sipatana sebanyak 58 orang, yakni Golongan II 5 orang, Golongan III 50 orang, dan Golongan IV 3 orang. Menurut tingkat pendidikan yang ditamatkan, 50% PNS di lingkungan pemerintah kecamatan Sipatana adalah Sarjana, 41 % adalah SMA.

PBB (Pajak Bumi dan Bangunan) menjadi sumber pendapatan daerah dalam pelaksanaan pembangunan. Selama tahun 2012, jumlah PBB yang dihimpun dari masyarakat adalah 162,145 juta rupiah. Pencapaian ini adalah 44,95 persen dari target yang telah ditetapkan. Kelurahan dengan realisasi penerimaan PBB tertinggi adalah Bulotadaa Timur.

# PENDUDUK

Jumlah Penduduk perempuan lebih banyak daripada laki-laki

# 3

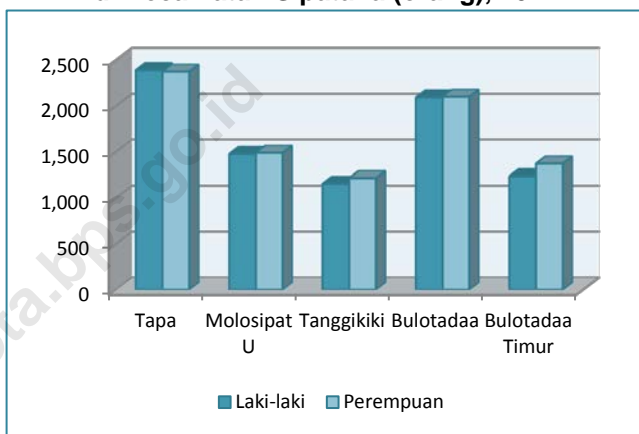
Jumlah penduduk Kecamatan Sipatana mencapai 16.891 jiwa pada tahun 2012. Dengan luas wilayah 4,87 km<sup>2</sup>, setiap 1 km<sup>2</sup> ditempati penduduk sebanyak 3.468 jiwa.

Kelurahan terpadat di Kecamatan Sipatana adalah Kelurahan Tapa dengan tingkat kepadatan penduduk sebesar 8.990 jiwa. Sementara itu, Kelurahan Tanggikiki memiliki tingkat kepadatan penduduk terkecil yakni sebesar 2.367 jiwa.

Secara umum jumlah penduduk perempuan lebih banyak dibandingkan jumlah penduduk laki-laki. Hal ini ditunjukkan oleh *sex ratio* yang nilainya 98 atau lebih kecil dari 100 dimana, dalam setiap 100 penduduk perempuan terdapat 98 penduduk laki-laki.

Ada sejumlah 321 keluarga yang termasuk dalam kategori pra sejahtera, 1.374 keluarga sejahtera I, 1.632 keluarga sejahtera II, dan sisanya 930 keluarga termasuk dalam kategori keluarga sejahtera III/III+ .

**Penduduk Menurut Kelurahan dan Jenis Kelamin di Kecamatan Sipatana (orang), 2012**



Sumber: Kecamatan Sipatana Dalam Angka 2013

**Luas Wilayah dan Jumlah Penduduk Menurut Kelurahan di Kecamatan Sipatana, 2012**

Kelurahan	Luas		Penduduk <sup>1</sup> (orang)		Kepadatan Penduduk
	km <sup>2</sup>	%	Jumlah	%	
(1)	(2)	(3)	(4)	(5)	(6)
Tapa	0.5	10.9	4.765	28.2	8.990
Molosipat U	0.7	14	2.963	17.5	4.357
Tanggikiki	1	20.5	2.367	14	2.367
Bulotadaa	1.6	32.2	4.191	24.8	2.669
Bulotadaa	1.1	22.4	2.605	15.4	2.389
<b>Kecamatan</b>	<b>4.9</b>	<b>100</b>	<b>16.891</b>	<b>100</b>	<b>3.468</b>

Sumber: Kecamatan Sipatana Dalam Angka 2013



# 4

## PENDIDIKAN

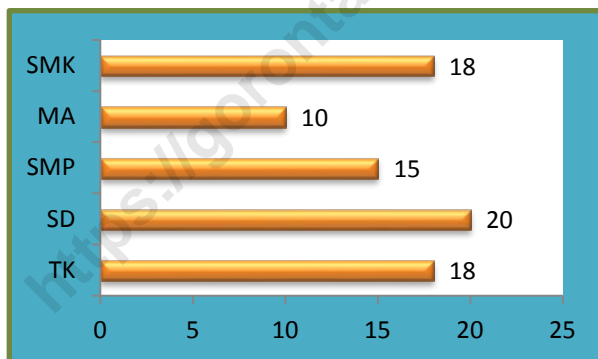
*Fasilitas Pendidikan seperti TK, RA, SD, SMP, MA dan SMK tersedia di Kecamatan Sipatana*

### Banyaknya Sekolah Menurut Jenjang Pendidikan di Kecamatan Sipatana, 2012/2013

Kelurahan	TK	SD	SMP	MA	SMK
Tapa	1	3	-	-	1
Molosipat U	1	3	-	1	-
Tanggikiki	-	-	-	-	-
Bulotadaa	3	3	1	-	-
Bulotadaa Timur	-	2	-	-	-
<b>Sipatana</b>	<b>5</b>	<b>11</b>	<b>1</b>	<b>1</b>	<b>1</b>

Sumber: Kecamatan Sipatana Dalam Angka 2013

### Rasio Murid-Guru Menurut Jenjang Pendidikan di Kecamatan Sipatana, 2012/2013



Sumber: Kecamatan Sipatana Dalam Angka 2013

Pendidikan berperan penting dalam menentukan kemajuan suatu daerah. Oleh karena itu, ketersediaan sarana dan prasarana pendidikan, berupa sumber daya manusia dan sarana fisik sangatlah penting. Pada tahun ajaran 2012/2013, di Kecamatan Sipatana terdapat 5 TK, 11 SD, 1 SMP, 1 MA, 1 SMK.

Salah satu faktor penting dalam upaya peningkatan kualitas pendidikan adalah tersedianya guru dalam jumlah cukup dan berkualitas. Untuk menggambarkan kondisi ini dapat dilihat melalui angka rasio murid terhadap guru.

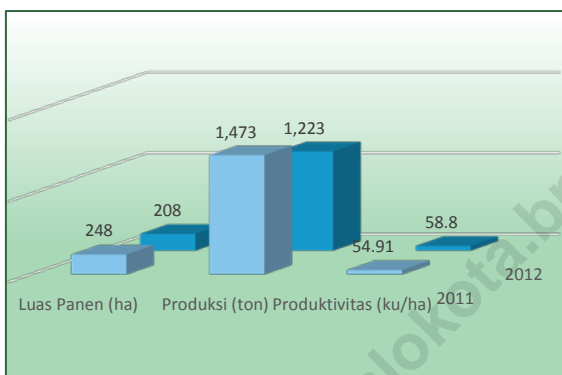
Semakin kecil angka rasio ini, semakin baik kualitas pendidikan yang dapat diberikan guru terhadap murid. Pada tahun ajaran 2012/2013 rasio murid-guru untuk masing-masing jenjang pendidikan yang ada di kecamatan Sipatana secara berturut-turut yakni 18,20,15,10 dan 18.

# PERTANIAN

# 5

*Luas Panen Padi Sawah Tahun 2011 sebesar  
208 hektar*

## Luas Panen, Produksi, dan Produktivitas Padi Sawah, 2012



Sumber: Kecamatan Sipatana Dalam Angka 2013

## Jumlah Ternak dan Unggas di Kecamatan Sipatana, 2012

JenisHewan	Jumlah
Sapi	1.196
Kuda	306
Kambing	2.678
Ayam Kampung	38.296
Ayam Ras	14.003
Itik	3.124

Sumber: Kecamatan Sipatana Dalam Angka 2013

Padi adalah salah satu komoditi tanaman pangan utama di Kecamatan Sipatana. Oleh karena itu, produktivitas padi perlu terus ditingkatkan. Luas Panen Padi sawah pada tahun 2012 adalah 208 hektar dengan produksi 1.223 ton. Adapun produktivitasnya adalah 58 kuintal/hektar. Sementara itu, produksi jagung di Kecamatan Sipatana berdasarkan data terakhir yang tersedia pada tahun 2011 tercatat 44,6 kuintal/hektar .

Populasi ternak terdiri dari sapi, kuda, dan kambing. Pada tahun 2012, jumlah populasi tersebut berturut turut 1196 ekor, 306 ekor, dan 2678 ekor.

Populasi unggas yang terdiri dari ayam kampung , ayam ras dan itik pada tahun 2012 secara berturut-turut adalah 38.296 ekor,14.003 ekor dan 3.124 ekor.

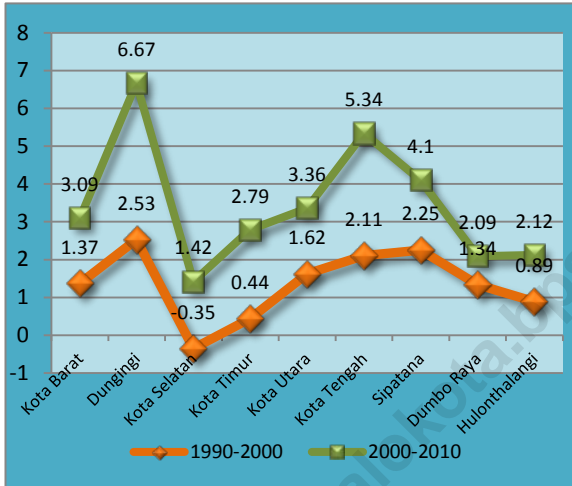
Kecamatan Sipatana juga menghasilkan hortikultura, utamanya adalah Cabai Rawit, Mangga, Pisang, Pepaya, dan Nangka. Namun demikian karena terbatasnya lahan, maka luas panen dari masing-masing hortikultura tersebut hanya berkisar 0,5 – 4 ha.

# 6

## PERBANDINGAN REGIONAL

Laju pertumbuhan penduduk tertinggi tercatat di Kecamatan Duingingi pada periode 1990-2000 dan 2000-2010

**Laju Pertumbuhan Penduduk Menurut Kecamatan di Kota Gorontalo (persen), 1990-2000 dan 2000-2010**



Sumber: Kecamatan Sipatana Dalam Angka 2013

Perbandingan beberapa indikator terpilih antar kecamatan se-Kota Gorontalo memperlihatkan adanya variasi. Dilihat berdasarkan laju pertumbuhan penduduk terlihat adanya perbedaan. Laju pertumbuhan penduduk tertinggi tercatat di Kecamatan Duingingi baik pada periode 1990-2000 maupun 2000-2010. Sementara itu, pada periode yang sama, Kecamatan Kota Selatan memiliki laju pertumbuhan penduduk paling rendah dibanding lima kecamatan lain. Dari sisi kuantitas, Kecamatan Kota Tengah memiliki jumlah penduduk terbesar yakni mencapai 27.047 jiwa.

Perbandingan indikator terpilih lain seperti banyaknya keluarga pra sejahtera dan sejahtera I – III+ juga memperlihatkan angka yang bervariasi antar kecamatan.

**Banyaknya Keluarga Menurut Kecamatan dan Klasifikasi Keluarga di Kota Gorontalo, 2012**

Kecamatan (1)	Pra Sejahtera (2)	Keluarga Sejahtera				Jumlah (7)
		I (3)	II (4)	III (5)	III+ (6)	
Kota Barat	561	2.778	1.592	520	77	5.528
Duingingi	206	1.097	1.697	2.197	166	5.363
Kota Selatan	222	2.338	2.004	749	176	5.489
Kota Timur	289	1.906	2.463	1.532	387	6.577
Kota Utara	902	1.693	1.308	899	297	5.099
Hulonthalangi	189	2.003	1.465	380	5	4.042
Sipatana	321	1.374	1.632	827	103	4.257
Dumbo Raya	520	2.248	1.613	433	165	4.979
Kota Tengah	145	2.028	1.182	1.358	179	4.892
<b>Kota Gorontalo</b>	<b>3.355</b>	<b>17.465</b>	<b>14.956</b>	<b>8.895</b>	<b>1.555</b>	<b>46.226</b>

Sumber: Kecamatan Sipatana Dalam Angka 2013

# **LAMPIRAN TABEL**

<https://gorontalokota.bps.go.id>

**Jumlah Penduduk dan Laju Pertumbuhan Penduduk Menurut Kecamatan di Kota Gorontalo, 1990, 2000, dan 2010**

Kecamatan	Jumlah Penduduk (orang)			Laju Pertumbuhan Penduduk per Tahun (%)	
	1990	2000	2010	1990-2000	2000-2010
(1)	(2)	(3)	(4)	(5)	(6)
Kota Barat	13.583	15.449	10.220	1,37	3,09
Dungingi	10.326	12.941	21.568	2,53	6,67
Kota Selatan	18.739	18.082	20.647	-0,35	1,42
Kota Timur	18.861	19.700	25.195	0,44	2,79
Kota Utara	10.514	12.217	16.326	1,62	3,36
Kota Tengah	14.561	17.629	27.047	2,11	5,34
Sipatana	9.733	11.927	16.823	2,25	4,10
Dumbo Raya	12.378	14.031	16.960	1,34	2,09
Hulonthalangi	11.618	12.655	15.341	0,89	2,12
<b>Kota Gorontalo</b>	<b>120.313</b>	<b>134.631</b>	<b>180.127</b>	<b>1,19</b>	<b>3,35</b>

Sumber: Kecamatan Sipatana Dalam Angka 2013

# DATA

**MENCERDASKAN BANGSA**



**Badan Pusat Statistik Kota Gorontalo**

Jln. Dewi Sartika No.21, Kota Tengah, Gorontalo  
Telp / Fax +62 435 821956, Email : [bps7571@bps.go.id](mailto:bps7571@bps.go.id)  
Homepage: <http://www.gorontaloikota.bps.go.id>