

Katalog BPS: 1403.3505.190

KECAMATAN PONGGOK DALAM ANGKA 2014



**BADAN PUSAT STATISTIK
KABUPATEN BLITAR**



Katalog BPS: 1403.3505.190

KECAMATAN PONGGOK DALAM ANGKA 2014

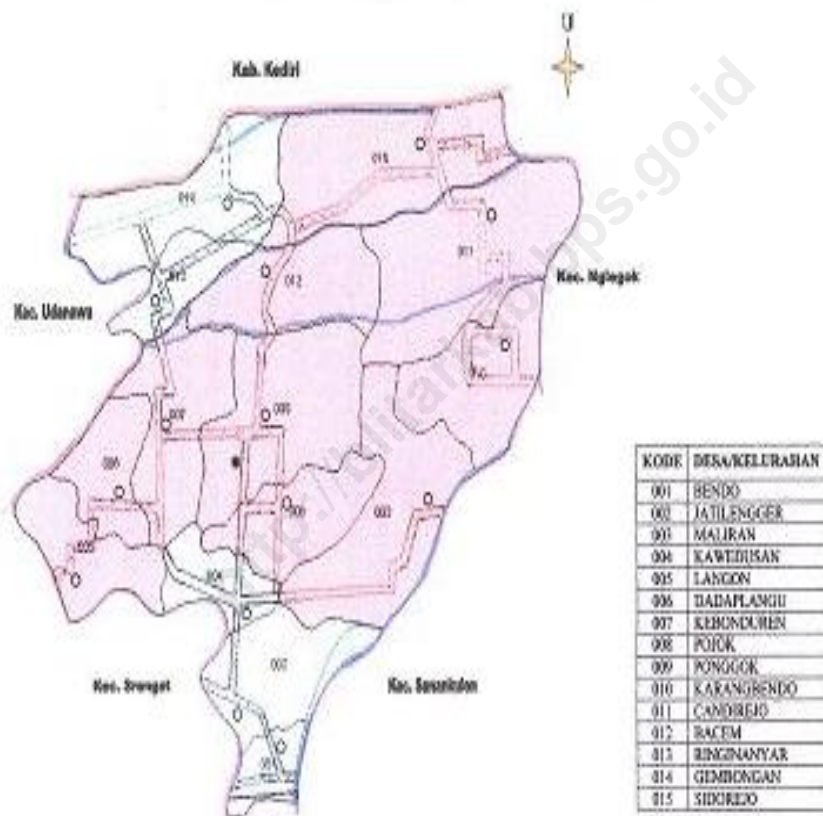
BADAN PUSAT STATISTIK
KABUPATEN BLITAR

KECAMATAN PONGGOK
DALAM ANGKA 2014

Nomor Publikasi : 35055.14.001
Nomor Katalog : 1102001.3505.170
Ukuran Buku : 22 Cm x 15 Cm
Jumlah Halaman : 98 + vii
Naskah : BPS Kabupaten Blitar
Penyunting : KSK Ponggok
Perancang Sampul : KSK Ponggok
Gambar depan : Kantor Camat Ponggok
Diterbitkan Oleh : BPS Kabupaten Blitar
Dicetak Oleh :

Boleh dikutip dengan menyebutkan sumbernya

PETA KECAMATAN PONGGOK



KATA PENGANTAR

Kecamatan Ponggok Dalam Angka 2014 merupakan publikasi yang diterbitkan setiap tahun oleh Koordinator Statistik Kecamatan Ponggok BPS Kabupaten Blitar guna memenuhi kebutuhan pemakai data. Publikasi ini menyajikan beraneka jenis data dari berbagai sektor sebagai gambaran umum keadaan di Kecamatan Ponggok.

Publikasi ini merupakan lanjutan dari publikasi tahun sebelumnya yang secara bertahap telah diusahakan untuk disempurnakan, baik kualitas maupun kuantitasnya. Sebagian besar tabel-tabelnya menyajikan data tahun 2014, namun apabila data tahun terakhir belum tersedia maka data yang disajikan adalah data tahun sebelumnya.

Akhirnya, disampaikan penghargaan dan ucapan terima kasih atas perhatian dan dukungan dari Pemerintah Daerah, Dinas, Instansi, serta Lembaga terkait sehingga publikasi ini dapat diterbitkan. Dukungan ini diharapkan terus berlanjut sehingga publikasi daerah ini dapat terus disajikan dengan kualitas informasi dan distribusi yang semakin baik. Tanggapan dan saran sangat diharapkan untuk menambah kesempurnaan penerbitan dimasa yang akan datang

Semoga publikasi ini bermanfaat.

Blitar, Juli 2014
BPS Kabupaten Blitar
KSK PONGGOK

DIDIK HERMANTO
NIP. 19591229 198203 1 009

KATA SAMBUTAN

Saya menyampaikan apresiasi yang tinggi terhadap penerbitan Buku Kecamatan Dalam Angka. Dengan penerbitan yang kontinyu setiap tahun diharapkan kesinambungan data yang tersedia didalamnya juga dapat terjaga. Selamat dan syukur patut kita ucapkan atas terselesainya “**Buku Kecamatan Ponggok Dalam Angka Tahun 2014**” ini dengan baik.

Mengingat ketersediaan data statistik sangat berguna bagi perencanaan dan evaluasi pembangunan, maka saya mengharapkan isi dan kualitas buku ini terus ditingkatkan sehingga dapat menjadi rujukan utama bagi para pengguna data.

Harapan saya kepada Koordinator Statistik Kecamatan untuk lebih meningkatkan kerja sama yang baik dengan instansi maupun semua pihak sehingga didapatkan data statistik yang cepat, tepat dan akurat.

Semoga buku ini bermanfaat dan dapat membantu semua pihak yang memerlukan.

Sekian dan terima kasih.

Blitar, Juli 2014

CAMAT PONGGOK

AGUS SANTOSA, S.Sos,M.Si
NIP. 19710818 199101 1 002

DAFTAR ISI

	Halaman
Peta Kecamatan Ponggok.....	iii
Kata Pengantar	iv
Kata Sambutan	v
Daftar Isi.....	vi
BAB I GEOGRAFIS	1
BAB II PEMERINTAHAN	13
BAB III PENDUDUK	18
BAB IV SOSIAL	34
4.1 Pendidikan dan Kebudayaan.....	36
4.2 Agama.....	48
4.3 Kesehatan.....	52
4.4 Keluarga Berencana	55
4.5 Sosial.....	60
BAB V PERTANIAN	62
5.1 Penggunaan Lahan	63
5.2 Tanaman Bahan Makanan.....	66
5.3 Peternakan.....	70
5.4 Perikanan	71

Halaman

BAB VI	INDUSTRI	73
BAB VII	PERDAGANGAN	79
BAB VIII	PERHUBUNGAN	85
BAB IX	KEUANGAN	90
BAB X	JASA	94

Bab 1

GEOGRAFIS

<http://blitarkab.bps>

BAB I GEOGRAFIS

Kecamatan merupakan suatu wilayah yang membagi habis wilayah administrasi kabupaten. Wilayah administrasi Kabupaten Blitar terbagi menjadi 22 kecamatan.

Kecamatan Pongok secara administrasi terbagi menjadi 15 desa. Kecamatan Pongok tidak mempunyai kelurahan.

Pada bab ini Letak Geografis kecamatan menampilkan data luas wilayah desa, jumlah desa, jumlah penduduk, jumlah keluarga, jumlah rumah tangga, tinggi ibukota desa, serta tinggi ibu kota kecamatan dari permukaan air laut serta batas-batas luar dari wilayah Kecamatan Pongok.

Letak geografis untuk masing-masing desa, topografi desa, ketinggian dan letak desa, keberadaan sungai yang melintasi desa, keberadaan keluarga dan rumah tangga yang berdomisili di bantaran sungai dapat dilihat pada masing-masing tabel di bab ini.

Dalam bab ini mencatat jarak dari masing- masing kantor desa ke kantor kecamatan dan kantor kabupaten.

Jumlah Dusun, jumlah Rukun Tetangga, jumlah Rukun Warga dan jumlah Blok Sensus Biasa pada masing-masing desa serta jumlah hari hujan, juga jumlah curah hujan serta rata-rata curah hujan dan hari hujan juga terlihat di bab ini.

Tabel : 1.1

Geografis Kecamatan Ponggok, 2013

Uraian	Penjelasan	
(1)	(2)	
1. Luas wilayah kecamatan	: 103,83	Km ²
2. Terdiri atas	: 15	Desa
3. Jumlah penduduk	: 98 663	Jiwa
4. Kepadatan penduduk	: 950	Jiwa/Km ²
5. Jumlah Keluarga	: 31 822	Keluarga
6. Jumlah Rumah Tangga	: 28 696	Rumah tangga
7. Tinggi Ibukota Kecamatan	: 162	M dpl
8. Batas wilayah :		
- Sebelah Utara	: Kabupaten Kediri	
- Sebelah Timur	: Kec.Nglegok dan Kec.Sanankulon- Kab.Blitar	
- Sebelah Selatan	: Kecamatan Srengat - Kabupaten Blitar	
- Sebelah Barat	: Kec.Udanawu - Kabupaten Blitar	
Sumber data : Podes		

Tabel : 1.2

**Letak Geografis, Topografi Wilayah, Ketinggian dan
Letak Desa, 2013**

Desa	Letak Geografis	Topografi	Ketinggian	Letak Desa
			(M Dpl)	Terhadap Kawasan Hutan
(1)	(2)	(3)	(4)	(5)
001.Bendo	Bukan Pesisir	Dataran	150	Diluar
002.Jatilengger	Bukan Pesisir	Dataran	167	Diluar
003.Maliran	Bukan Pesisir	Dataran	168	Ditepi
004.Kawedusan	Bukan Pesisir	Dataran	169	Diluar
005.Langon	Bukan Pesisir	Dataran	170	Diluar
006.Dadaplangu	Bukan Pesisir	Dataran	160	Diluar
007.Kebonduren	Bukan Pesisir	Dataran	168	Diluar
008.Pojok	Bukan Pesisir	Dataran	167	Diluar
009.Ponggok	Bukan Pesisir	Dataran	167	Diluar
010.Karangbendo	Bukan Pesisir	Dataran	167	Ditepi
011.Candirejo	Bukan Pesisir	Dataran	180	Diluar
012.Bacem	Bukan Pesisir	Dataran	172	Diluar
013.Ringinanyar	Bukan Pesisir	Dataran	163	Diluar
014.Gembongan	Bukan Pesisir	Dataran	173	Diluar
015.Sidorejo	Bukan Pesisir	Dataran	173	Diluar
Sumber data : Podes				

Tabel : 1.3

**Keberadaan Sungai yang melintas, Jumlah Keluarga dan Jumlah
Rumahtangga yang berdomisili di Bantaran sungai
Dirinci per Desa, 2013**

Desa	Sungai yang melintasi desa		Berada di Bantaran Sungai	
	1. Ada	2. Tidak	Keluarga	Rumahtangga
	(1)			
001.Bendo	1		-	-
002.Jatilengger	1		-	-
003.Maliran	1		-	-
004.Kawedusan	1		-	-
005.Langon	1		-	-
006.Dadaplangu	1		-	-
007.Kebonduren	1		-	-
008.Pojok	1		-	-
009.Ponggok	1		-	-
010.Karangbendo	1		-	-
011.Candirejo	1		-	-
012.Bacem	1		-	-
013.Ringinanyar	1		-	-
014.Gembongan	1		-	-
015.Sidorejo	1		-	-
				-
Kecamatan Ponggok	1		-	-

Sumber data : Podes

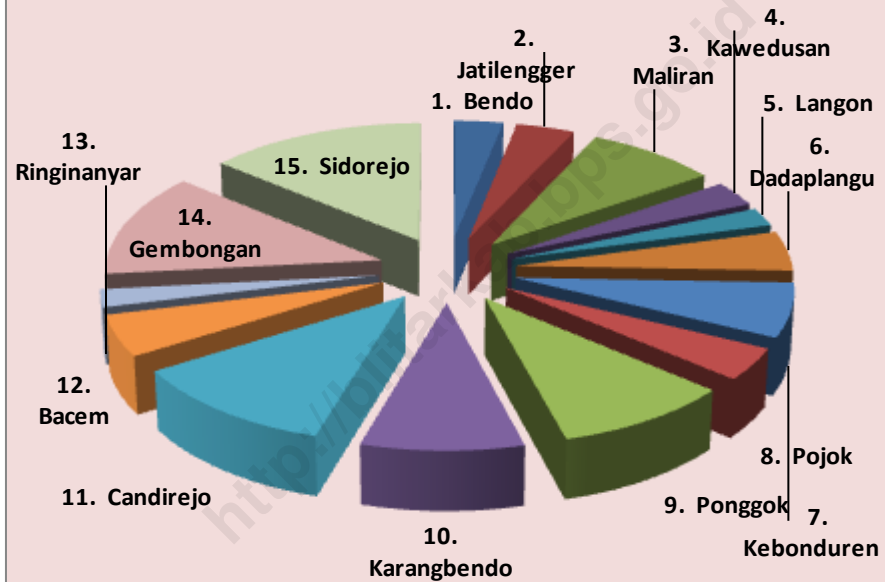
Tabel : 1.4

**Status Desa, Luas Wilayah, Jarak dari Kantor Desa ke
Kantor Kecamatan dan Kantor Kabupaten
Dirinci per Desa, 2013**

Desa	Status	Luas Wilayah		Jarak ke Kantor [Km]	
		[Km ²]	%	Keca- matan	Kabu- paten
		(1)	(2)	(3)	(4)
001.Bendo	Desa	3,27	3,15	6,00	8,00
002.Jatilengger	Desa	3,88	3,74	4,00	9,00
003.Maliran	Desa	8,78	8,46	4,50	8,00
004.Kawedusan	Desa	3,23	3,11	0,50	12,00
005.Langon	Desa	2,34	2,25	7,00	15,00
006.Dadaplangu	Desa	5,06	4,87	4,20	15,50
007.Kebonduren	Desa	6,93	6,67	2,00	18,00
008.Pojok	Desa	4,14	3,99	0,50	12,00
009.Ponggok	Desa	9,99	9,62	0,50	15,00
010.Karangbendo	Desa	9,04	8,71	9,00	12,00
011.Candirejo	Desa	11,93	11,49	8,40	17,50
012.Bacem	Desa	5,30	5,10	5,00	19,00
013.Ringinanyar	Desa	2,25	2,17	8,20	25,10
014.Gembongan	Desa	13,23	12,74	8,10	22,20
015.Sidorejo	Desa	14,46	13,93	7,20	22,50
Kecamatan Ponggok	-	103,83	100,00	-	-

Sumber data : Podes

Grafik Luas Wilayah Desa



Sumber data : Podes

Tabel : 1.5

**Dusun, RW, RT dan Jumlah Blok Sensus
Dirinci per Desa, 2013**

Desa	Jumlah			
	Dusun	RT	RW	Blok Sensus Biasa
(1)	(2)	(3)	(4)	(5)
001.Bendo	2	4	23	14
002.Jatilengger	2	4	22	14
003.Maliran	4	8	31	17
004.Kawedusan	3	7	22	12
005.Langon	2	6	22	9
006.Dadaplangu	2	7	31	15
007.Kebonduren	3	18	55	26
008.Pojok	2	7	30	15
009.Ponggok	4	8	64	34
010.Karangbendo	3	14	41	25
011.Candirejo	4	10	49	25
012.Bacem	2	5	31	17
013.Ringinanyar	2	4	16	8
014.Gembongan	5	16	75	33
015.Sidorejo	6	14	69	50
Kecamatan Ponggok	46	132	581	314
Sumber data : Podes				

Tabel : 1.6

**Rumahtangga dan Keluarga
Dirinci per Desa, 2013**

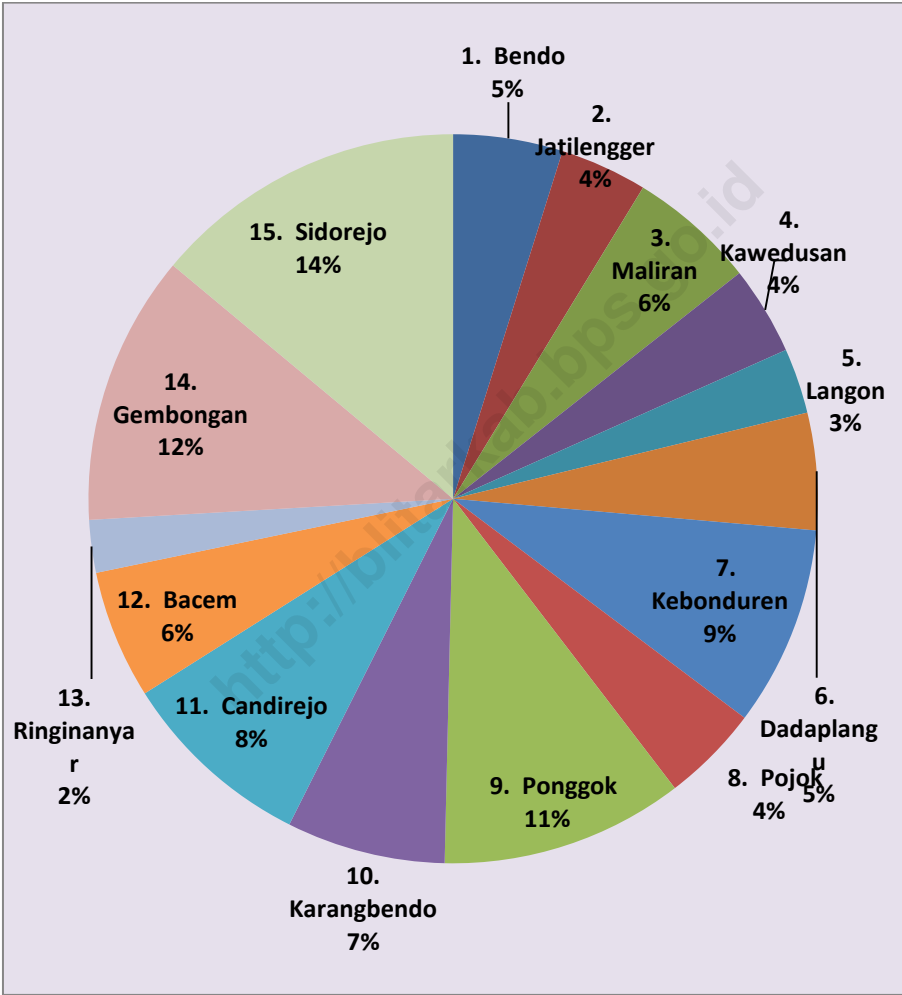
Desa	Jumlah	
	Rumah Tangga	Keluarga
(1)	(2)	(3)
001.Bendo	1 393	1 448
002.Jatilengger	1 110	1 296
003.Maliran	1 622	1 892
004.Kawedusan	1 128	1 312
005.Langon	831	865
006.Dadaplangu	1 488	1 603
007.Kebonduren	2 546	2 824
008.Pojok	1 244	1 519
009.Ponggok	3 092	3 616
010.Karangbendo	2 021	2 247
011.Candirejo	2 475	2 698
012.Bacem	1 637	1 802
013.Ringinanyar	670	846
014.Gembongan	3 438	3 553
015.Sidorejo	4 001	4 301
Kecamatan Ponggok	28 696	31 822
Sumber data : Podes		

Tabel : 1.7

**Prosentase Rumahtangga dan Keluarga per Desa
Terhadap Kecamatan, 2013**

Desa	Prosentase		
		Rumah Tangga	Keluarga
(1)		(2)	(3)
001.Bendo		4,85	4,55
002.Jatilengger		3,87	4,07
003.Maliran		5,65	5,95
004.Kawedusan		3,93	4,12
005.Langon		2,90	2,72
006.Dadaplangu		5,19	5,04
007.Kebonduren		8,87	8,87
008.Pojok		4,34	4,77
009.Ponggok		10,78	11,36
010.Karangbendo		7,04	7,06
011.Candirejo		8,63	8,48
012.Bacem		5,70	5,66
013.Ringinanyar		2,33	2,66
014.Gembongan		11,98	11,17
015.Sidorejo		13,94	13,52
Kecamatan Ponggok		100,00	100,00
Sumber data : Podes			

Grafik 1.7 : Prosentase Rumah tangga menurut Desa, 2013



Sumber data : Podes

Tabel : 1.8

**Hari Hujan, Curah Hujan dan Rata-rata
Curah Hujan, 2013**


Bulan	Stasiun	Jumlah		Rata-rata Curah Hujan
		Hari Hujan	Curah Hujan	
		(3)	(4)	
(1)	(2)	(3)	(4)	(5)
Januari	1	24	732	30
Februari	1	18	778	43
Maret	1	12	417	35
April	1	12	414	34
Mei	1	5	167	33
Juni	1	15	443	30
Juli	1	7	119	17
Agustus	1	-	-	-
September	1	-	-	-
Oktober	1	4	147	37
November	1	24	611	25
Desember	1	28	1 158	41
Kecamatan Ponggok	1	149	4 986	33

Sumber data : Dinas Prasarana Wilayah Kabupaten Blitar

Bab 2

PEMERINTAHAN

<http://blitarkab.bps.go.id>



BAB II							
PEMERINTAHAN							
Pemerintah daerah Kabupaten Blitar terdiri dari 22 kecamatan. Kecamatan Ponggok merupakan kecamatan dengan jumlah penduduk paling besar dibandingkan dengan kecamatan lain di Kabupaten Blitar.							
Kecamatan Ponggok terdiri dari 15 wilayah desa. Tidak ada kelurahan di wilayah Kecamatan Ponggok.							
Desa Sidorejo merupakan desa yang jumlah penduduknya paling banyak dibandingkan dngan desa-desa lainnya di Kecamatan Ponggok							
Untuk menjalankan roda pemerintahan yang baik di tingkat desa harus didukung dengan tersedianya aparat / perangkat desa mulai Kepala desa, sekretaris desa dan kepala urusan beserta staf.							
Keberadaan aparat / perangkat masing-masing desa di wilayah Kecamatan Ponggok dapat dilihat pada tabel - tabel berikut.							

<http://blitarkab.bps.go.id>

Tabel : 2.1

Keberadaan Aparat Pemerintahan Desa, 2013

Desa	Kepala Desa	Sekretaris Desa	Kepala Dusun
001.Bendo	-	1	2
002.Jatilengger	1	1	2
003.Maliran	1	1	3
004.Kawedusan	1	1	3
005.Langon	1	1	2
006.Dadaplangu	1	1	2
007.Kebonduren	1	1	2
008.Pojok	1	1	2
009.Ponggok	1	1	4
010.Karangbendo	1	1	3
011.Candirejo	1	1	4
012.Bacem	1	1	2
013.Ringinanyar	1	1	2
014.Gembongan	1	1	5
015.Sidorejo	1	1	6
Kecamatan Ponggok	14	15	44
Sumber data : Bagian Pemerintahan Kabupaten Blitar			

Lanjutan tabel 2.1

Desa	Kepala Urusan				
	Pemerintahan	Eko-bang	Umum	Kesra	Keuangan
(1)	(5)	(6)	(7)	(8)	(9)
001.Bendo	1	1	1	1	1
002.Jatilengger	1	1	1	1	1
003.Maliran	1	1	1	1	1
004.Kawedusan	1	1	1	1	1
005.Langon	1	1	1	1	1
006.Dadaplangu	1	1	1	1	1
007.Kebonduren	1	1	1	1	1
008.Pojok	1	1	1	1	1
009.Ponggok	1	1	1	1	1
010.Karangbendo	1	1	1	1	1
011.Candirejo	1	1	1	-	1
012.Bacem	1	1	1	1	1
013.Ringinanyar	1	1	-	1	-
014.Gembongan	1	1	1	1	1
015.Sidorejo	1	1	1	-	-
Kecamatan Ponggok	15	15	14	13	13

Sumber data : Bagian Pemerintahan Kabupaten Blitar

					Lanjutan tabel 2.1	
Desa		Staf				
		Pemerin tahan	Eko- bang	Umum	Kesra	Keuangan
(1)		(10)	(11)	(12)	(13)	(14)
001.Bendo		-	-	-	-	-
002.Jatilengger		-	-	-	-	-
003.Maliran		1	1	-	3	-
004.Kawedusan		-	-	-	3	-
005.Langon		1	-	1	-	-
006.Dadaplangu		-	-	-	-	-
007.Kebonduren		-	-	2	3	-
008.Pojok		-	-	3	-	-
009.Ponggok		-	-	3	-	-
010.Karangbendo		-	-	1	-	-
011.Candirejo		1	-	-	-	-
012.Bacem		-	-	-	-	-
013.Ringinanyar		-	-	-	-	-
014.Gembongan		1	-	-	1	1
015.Sidorejo		-	-	-	-	-
Kecamatan Ponggok		4	1	10	10	1
Sumber data : Bagian Pemerintahan Kabupaten Blitar						

Bab 3

PENDUDUK

<http://blitarkab.bps.go.id>

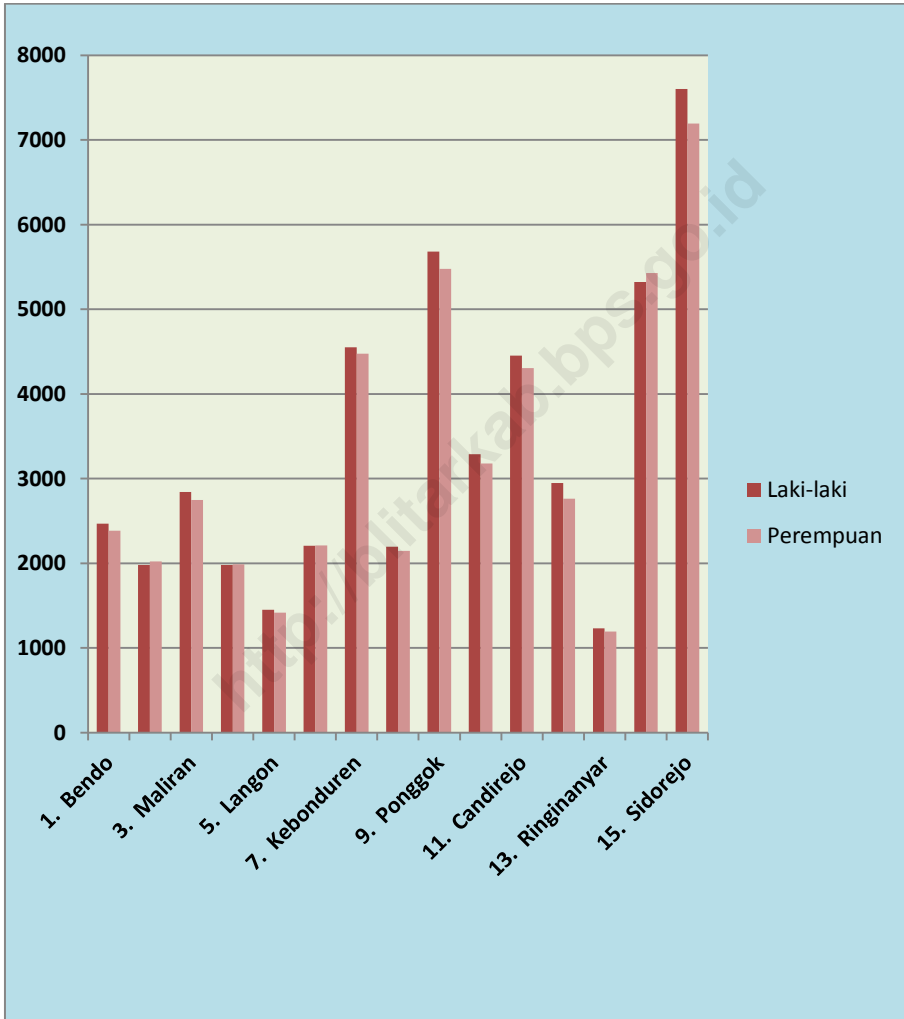
Tabel : 3.1.1

Penduduk Dirinci Menurut Jenis Kelamin dan Desa, 2013

Desa	Jenis Kelamin		Total
	Laki-laki	Perempuan	
(1)	(2)	(3)	(4)
001.Bendo	2 467	2 387	4 854
002.Jatilengger	1 981	2 024	4 005
003.Maliran	2 843	2 749	5 592
004.Kawedusan	1 979	1 989	3 968
005.Langon	1 452	1 416	2 868
006.Dadaplangu	2 206	2 213	4 419
007.Kebonduren	4 553	4 477	9 030
008.Pojok	2 195	2 148	4 343
009.Ponggok	5 682	5 477	11 159
010.Karangbendo	3 290	3 181	6 471
011.Candirejo	4 452	4 305	8 757
012.Bacem	2 947	2 763	5 710
013.Ringinanyar	1 231	1 196	2 427
014.Gembongan	5 322	5 428	10 750
015.Sidorejo	7 603	7 194	14 797
Kecamatan Ponggok	50 203	48 947	99 150

Sumber data : Proyeksi Sensus Penduduk

Grafik 3.1.1 : Penduduk Menurut Jenis Kelamin Dirinci per Desa, 2013



Sumber data : Proyeksi Sensus Penduduk

Tabel : 3.1.2

**Penduduk Menurut Jenis Kelamin dan Sex Ratio
Dirinci per Desa, 2013**

Desa	Laki-laki	Perempuan	Sex Ratio
(1)	(2)	(3)	(4)
001.Bendo	2 467	2 387	103,35
002.Jatilengger	1 981	2 024	97,88
003.Maliran	2 843	2 749	103,42
004.Kawedusan	1 979	1 989	99,50
005.Langon	1 452	1 416	102,54
006.Dadaplangu	2 206	2 213	99,68
007.Kebonduren	4 553	4 477	101,70
008.Pojok	2 195	2 148	102,19
009.Ponggok	5 682	5 477	103,74
010.Karangbendo	3 290	3 181	103,43
011.Candirejo	4 452	4 305	103,41
012.Bacem	2 947	2 763	106,66
013.Ringinanyar	1 231	1 196	102,93
014.Gembongan	5 322	5 428	98,05
015.Sidorejo	7 603	7 194	105,69
Kecamatan Ponggok	50 203	48 947	102,57
Sumber data : Proyeksi Sensus Penduduk			

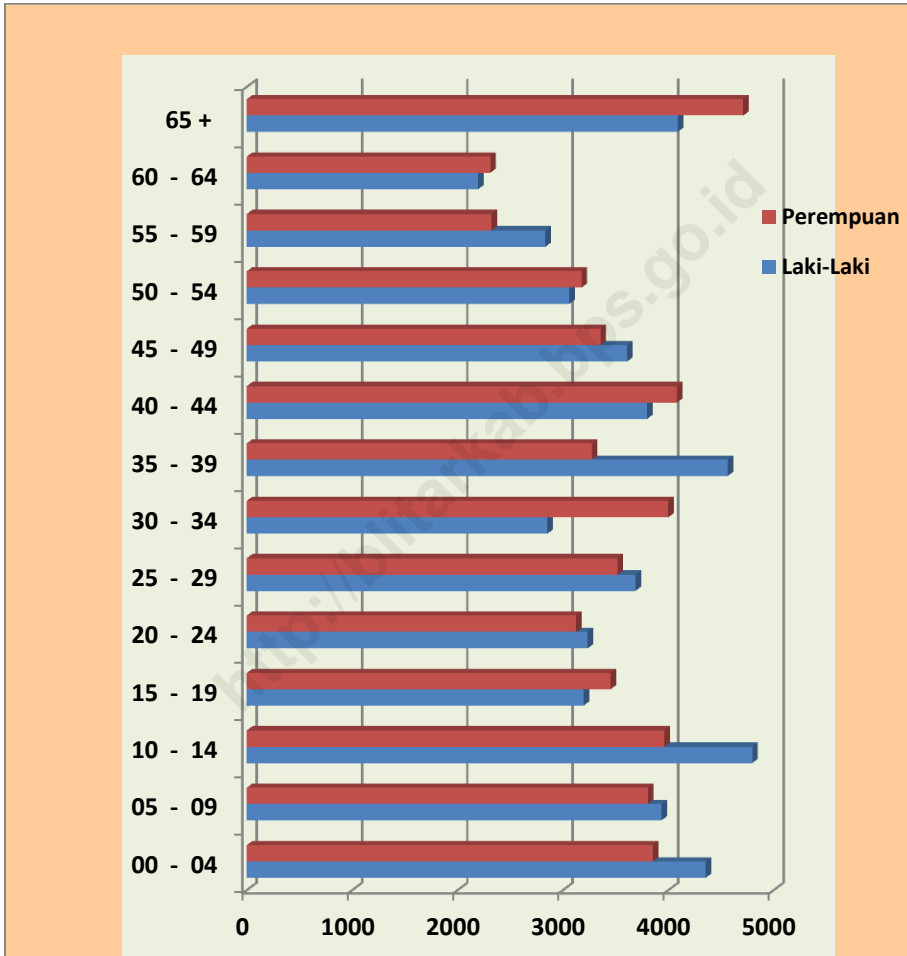
Tabel : 3.1.3

**Penduduk Menurut Jenis Kelamin dan
Kelompok Umur, 2013**

Kelompok Umur [Tahun]	Jenis Kelamin		Total
	Laki-laki	Perempuan	
(1)	(2)	(3)	(4)
< 01	858	758	1 616
01 - 04	3 501	3 094	6 595
05 - 09	3 934	3 804	7 738
10 - 14	4 796	3 963	8 759
15 - 19	3 195	3 451	6 646
20 - 24	3 234	3 126	6 360
25 - 29	3 687	3 519	7 206
30 - 34	2 853	4 001	6 854
35 - 39	4 561	3 274	7 835
40 - 44	3 800	4 084	7 884
45 - 49	3 610	3 356	6 966
50 - 54	3 059	3 175	6 234
55 - 59	2 834	2 322	5 156
60 - 64	2 193	2 309	4 502
65 >	4 088	4 711	8 799
Jumlah	50 203	48 947	99 150

Sumber data : Proyeksi Sensus Penduduk

Grafik 3.1.3 : Penduduk Menurut Jenis Kelamin dan Kelompok Umur, 2013



Sumber data : Proyeksi Sensus Penduduk

Tabel : 3.1.4

**Luas Wilayah dan Kepadatan Penduduk
Dirinci per Desa, 2013**

Desa	Luas Wilayah	Jumlah	Kepadatan
	[Km ²]	Penduduk	[Jiwa/Km ²]
(1)	(2)	(3)	(4)
001.Bendo	3,27	4 854	1 484
002.Jatilengger	3,88	4 005	1 032
003.Maliran	8,78	5 592	637
004.Kawedusan	3,23	3 968	1 228
005.Langon	2,34	2 868	1 226
006.Dadaplangu	5,06	4 419	873
007.Kebonduren	6,93	9 030	1 303
008.Pojok	4,14	4 343	1 049
009.Ponggok	9,99	11 159	1 117
010.Karangbendo	9,04	6 471	716
011.Candirejo	11,93	8 757	734
012.Bacem	5,30	5 710	1 077
013.Ringinanyar	2,25	2 427	1 079
014.Gembongan	13,23	10 750	813
015.Sidorejo	14,46	14 797	1 023
Kecamatan Ponggok	103,83	99 150	955
Sumber data : Proyeksi Sensus Penduduk			

Tabel : 3.1.5

**Penduduk, Rumahtangga dan Rata-rata Anggota Rumahtangga
Dirinci per Desa, 2013**

Desa	Jumlah	Jumlah	Rata-rata Anggota Rumahtangga
	Penduduk	Rumah tangga	
(1)	(2)	(3)	(4)
001.Bendo	4 854	1 393	3,48
002.Jatilengger	4 005	1 110	3,61
003.Maliran	5 592	1 622	3,45
004.Kawedusan	3 968	1 128	3,52
005.Langon	2 868	831	3,45
006.Dadaplangu	4 419	1 488	2,97
007.Kebonduren	9 030	2 546	3,55
008.Pojok	4 343	1 244	3,49
009.Ponggok	11 159	3 092	3,61
010.Karangbendo	6 471	2 021	3,20
011.Candirejo	8 757	2 475	3,54
012.Bacem	5 710	1 637	3,49
013.Ringinanyar	2 427	670	3,62
014.Gembongan	10 750	3 438	3,13
015.Sidorejo	14 797	4 001	3,70
Kecamatan Ponggok	99 150	28 696	3,46
Sumber data : Podes			

Tabel : 3.1.6

**Prosentase Penduduk Desa Menurut Jenis Kelamin
terhadap Penduduk Kecamatan, 2013**

Desa	Laki-laki		Perempuan	
	Jumlah	%	Jumlah	%
(1)	(2)	(3)	(4)	(5)
001.Bendo	2 467	4,91	2 387	4,88
002.Jatilengger	1 981	3,95	2 024	4,13
003.Maliran	2 843	5,66	2 749	5,62
004.Kawedusan	1 979	3,94	1 989	4,06
005.Langon	1 452	2,89	1 416	2,89
006.Dadaplangu	2 206	4,40	2 213	4,52
007.Kebonduren	4 553	9,07	4 477	9,15
008.Pojok	2 195	4,37	2 148	4,39
009.Ponggok	5 682	11,32	5 477	11,19
010.Karangbendo	3 290	6,55	3 181	6,50
011.Candirejo	4 452	8,87	4 305	8,80
012.Bacem	2 947	5,87	2 763	5,64
013.Ringinanyar	1 231	2,45	1 196	2,44
014.Gembongan	5 322	10,60	5 428	11,09
015.Sidorejo	7 603	15,15	7 194	14,70
Kecamatan Ponggok	50 203	100,00	48 947	100,00
Sumber data : Podes				

Tabel : 3.1.7

**Penduduk Menurut Kewarganegaraan
dan Jenis Kelamin, 2013**

Desa	WNI		WNA		WNI + WNA
	L	P	L	P	L + P
(1)	(2)	(3)	(4)	(5)	(6)
001.Bendo	2 467	2 387	-	-	4 854
002.Jatilengger	1 981	2 024	-	-	4 005
003.Maliran	2 843	2 749	-	-	5 592
004.Kawedusan	1 979	1 989	-	-	3 968
005.Langon	1 452	1 416	-	-	2 868
006.Dadaplangu	2 206	2 213	-	-	4 419
007.Kebonduren	4 553	4 477	-	-	9 030
008.Pojok	2 195	2 148	-	-	4 343
009.Ponggok	5 682	5 477	-	-	11 159
010.Karangbendo	3 290	3 181	-	-	6 471
011.Candirejo	4 452	4 305	-	-	8 757
012.Bacem	2 947	2 763	-	-	5 710
013.Ringinanyar	1 231	1 196	-	-	2 427
014.Gembongan	5 322	5 428	-	-	10 750
015.Sidorejo	7 603	7 194	-	-	14 797
Kecamatan Ponggok	50 203	48 947	-	-	99 150
Sumber data : Podes					

Tabel : 3.2.1

Kepala Keluarga Menurut Pendidikan Dirinci per Desa, 2013					
Desa	Tidak Tamat SD	Tamat SD - SLTP	Tamat SLTA	Tamat Akade- mi/PT	Jumlah
(1)	(2)	(3)	(4)	(5)	(6)
001.Bendo	138	951	279	80	1 448
002.Jatilengger	50	875	282	89	1 296
003.Maliran	255	1 361	244	32	1 892
004.Kawedusan	144	816	263	89	1 312
005.Langon	77	639	126	23	865
006.Dadaplangu	209	1 146	200	48	1 603
007.Kebonduren	256	2 287	231	50	2 824
008.Pojok	356	994	133	36	1 519
009.Ponggok	49	3 100	390	77	3 616
010.Karangbendo	463	1 553	182	49	2 247
011.Candirejo	473	1 990	186	49	2 698
012.Bacem	179	1 273	291	59	1 802
013.Ringinanyar	123	559	119	45	846
014.Gembongan	787	2 454	267	45	3 553
015.Sidorejo	198	3 858	220	25	4 301
Kecamatan Ponggok	3 757	23 856	3 413	796	31 822
Sumber data : BPPKB Kabupaten Blitar					

Tabel : 3.2.2

**Kepala Keluarga Menurut Status Perkawinan
Dirinci per Desa, 2013**

Desa	Kawin	Duda/ Janda/ Belum Kawin	Jumlah
(1)	(2)	(3)	(4)
001.Bendo	1 247	201	1 448
002.Jatilengger	1 065	231	1 296
003.Maliran	1 576	316	1 892
004.Kawedusan	1 089	223	1 312
005.Langon	701	164	865
006.Dadaplangu	1 252	351	1 603
007.Kebonduren	2 321	503	2 824
008.Pojok	1 270	249	1 519
009.Ponggok	2 963	653	3 616
010.Karangbendo	1 890	357	2 247
011.Candirejo	2 186	512	2 698
012.Bacem	1 435	367	1 802
013.Ringinanyar	712	134	846
014.Gembongan	2 836	717	3 553
015.Sidorejo	3 548	753	4 301
Kecamatan Ponggok	26 091	5 731	31 822
Sumber data : BPPKB Kabupten Blitar			

Tabel : 3.3.1

Sumber Penghasilan Utama Penduduk Dirinci per Desa, 2013			
Desa	Sumber Penghasilan Utama		
	Sektor	Sub Sektor	
(1)	(2)	(3)	
001.Bendo	Pertanian	Padi/Palawija	
002.Jatilengger	Industri	Makanan	
003.Maliran	Pertanian	Hortikultura	
004.Kawedusan	Pertanian	Padi/Palawija	
005.Langon	Pertanian	Padi/Palawija	
006.Dadaplangu	Pertanian	Padi/Palawija	
007.Kebonduren	Pertanian	Padi/Palawija	
008.Pojok	Pertanian	Hortikultura	
009.Ponggok	Pertanian	Padi/Palawija	
010.Karangbendo	Pertanian	Padi/Palawija	
011.Candirejo	Pertanian	Padi/Palawija	
012.Bacem	Pertanian	Padi/Palawija	
013.Ringinanyar	Pertanian	Padi/Palawija	
014.Gembongan	Pertanian	Padi/Palawija	
015.Sidorejo	Pertanian	Hortikultura	
Sumber data : Podes			

Tabel : 3.3.2

**Prosentase Keluarga Pertanian, Buruh Pertanian dan
Non Pertanian, 2013**

Desa	Prosentase Keluarga [%]				
	Pertanian			Non Pertanian	Jumlah
	Petani	Buruh Tani	Jumlah		
(1)	(2)	(3)	(4)	(5)	(6)
001.Bendo	53,00	8,00	61,00	39,00	100,00
002.Jatilengger	21,00	15,00	36,00	64,00	100,00
003.Maliran	14,00	37,00	51,00	49,00	100,00
004.Kawedusan	38,00	34,00	72,00	28,00	100,00
005.Langon	53,00	18,00	71,00	29,00	100,00
006.Dadaplangu	35,00	38,00	73,00	27,00	100,00
007.Kebonduren	37,00	25,00	62,00	38,00	100,00
008.Pojok	33,00	29,00	62,00	38,00	100,00
009.Ponggok	41,00	27,00	68,00	32,00	100,00
010.Karangbendo	64,00	18,00	82,00	18,00	100,00
011.Candirejo	64,00	16,00	80,00	20,00	100,00
012.Bacem	55,00	20,00	75,00	25,00	100,00
013.Ringinanyar	47,00	33,00	80,00	20,00	100,00
014.Gembongan	59,00	21,00	80,00	20,00	100,00
015.Sidorejo	24,00	39,00	63,00	37,00	100,00
Kecamatan Ponggok	41,00	27,00	68,00	32,00	100,00
Sumber data : Podes					

Tabel : 3.4

**TKI dan Keberadaan Agen TKI
Dirinci per Desa, 2013**

Desa	Jumlah TKI	Kebera daan Agen TKI
(1)	(2)	(3)
001.Bendo	88	Ada
002.Jatilengger	64	-
003.Maliran	155	-
004.Kawedusan	76	Ada
005.Langon	117	-
006.Dadaplangu	173	-
007.Kebonduren	191	-
008.Pojok	64	-
009.Ponggok	178	Ada
010.Karangbendo	198	-
011.Candirejo	129	-
012.Bacem	92	-
013.Ringinanyar	56	-
014.Gembongan	259	-
015.Sidorejo	288	-
Kecamatan Ponggok	2 128	Ada
Sumber data : Podes		

Bab 4

SOSIAL

<http://blitarkab.bps.go.id>

BAB IV
S O S I A L

Pendidikan dan Kebudayaan

Peningkatan partisipasi sekolah selain dimbangi dengan ketersediaan sarana fisik pendidikan yang memadai juga perlu peningkatan tenaga pengajar baik kualitas maupun kuantitasnya Fasilitas pendidikan tingkat TK sampai dengan SLTA di kecamatan Ponggok sebagaimana tercantum pada tabel-tabel di halaman ini bersumber dari Dinas Pendidikan Kabupaten Blitar.

Di Kecamatan Ponggok lembaga pendidikan : SD Swasta, SMA Swasta, SMK Negeri, SMK Swasta, Akademi/PT Negeri/Swasta masih belum/ tidak ada.

Selain data pendidikan yang formal,data pendidikan non formal/kursus-kursus juga tercantum pada tabel-tabel berikut.

Jumlah organisasi olahraga diantaranya sepak bola,sepak bola, volly ball, sepak takraw, renang, tennis meja dan catur juga organisasi kesenian seperti jaranan, waranggono,ludruk karawitan, jedor, musik, wayang orang, genjring, samroh dapat dilihat pada tabel-tabel berikutnya.

Agama

Mayoritas penduduk kecamatan Ponggok beragama Islam Data penduduk menurut agama didapat dari Kantor Kementrian Agama Kabupaten Blitar.

Tabel : 4.1.1

**Taman Kanak-kanak, Kelas dan Ratio Guru thd Murid
Dirinci per Desa, 2013**

Desa	Seko lah	Ruang Kelas	Guru	Murid	Ratio
					Guru Thd Murid
(1)	(2)	(3)	(4)	(5)	(6)
001.Bendo	3	6	9	122	14
002.Jatilengger	3	6	8	101	13
003.Maliran	4	8	12	170	14
004.Kawedusan	4	8	11	142	13
005.Langon	3	7	9	136	15
006.Dadaplangu	3	6	9	130	14
007.Kebonduren	7	16	30	358	12
008.Pojok	2	4	8	109	14
009.Ponggok	8	16	28	396	14
010.Karangbendo	5	10	11	213	19
011.Candirejo	5	11	14	226	16
012.Bacem	4	8	13	204	16
013.Ringinanyar	2	4	6	101	17
014.Gembongan	5	10	13	203	16
015.Sidorejo	8	18	24	367	15
Kecamatan Ponggok	66	138	205	2 978	15
Sumber data : UPTD Pendidikan Kecamatan Ponggok					

Tabel : 4.1.2

**Sekolah Dasar Negeri, Kelas dan Ratio Guru thd Murid
Dirinci per Desa, 2013**

Desa	Seko lah	Ruang Kelas	Guru	Murid	Ratio
					Guru Thd Murid
(1)	(2)	(3)	(4)	(5)	(6)
001.Bendo	2	23	38	476	13
002.Jatilengger	2	15	25	312	12
003.Maliran	3	18	37	311	8
004.Kawedusan	2	12	24	227	9
005.Langon	2	12	26	223	9
006.Dadaplangu	3	18	34	266	8
007.Kebonduren	3	24	40	517	13
008.Pojok	2	12	27	179	7
009.Ponggok	6	44	80	887	11
010.Karangbendo	4	24	43	371	9
011.Candirejo	4	30	57	656	12
012.Bacem	4	25	46	442	10
013.Ringinanyar	2	12	23	308	13
014.Gembongan	7	46	84	843	10
015.Sidorejo	6	42	70	810	12
Kecamatan Ponggok	52	357	654	6 828	10
Sumber data : UPTD Pendidikan Kecamatan Ponggok					

Tabel : 4.1.3

**SMP Negeri, Kelas dan Ratio Guru thd Murid
Dirinci per Desa, 2013**

Desa	Seko lah	Ruang Kelas	Guru	Murid	Ratio
					Guru Thd Murid
(1)	(2)	(3)	(4)	(5)	(6)
001.Bendo	-	-	-	-	-
002.Jatilengger	1	20	41	592	14
003.Maliran	-	-	-	-	-
004.Kawedusan	-	-	-	-	-
005.Langon	-	-	-	-	-
006.Dadaplangu	-	-	-	-	-
007.Kebonduren	-	-	-	-	-
008.Pojok	-	-	-	-	-
009.Ponggok	1	29	54	872	16
010.Karangbendo	-	-	-	-	-
011.Candirejo	-	-	-	-	-
012.Bacem	-	-	-	-	-
013.Ringinanyar	-	-	-	-	-
014.Gembongan	1	26	42	626	15
015.Sidorejo	-	-	-	-	-
Kecamatan Ponggok	3	75	137	2 090	15
Sumber data : UPTD Pendidikan Kecamatan Ponggok					

Tabel : 4.1.4

**SMA Negeri, Kelas dan Ratio Guru thd Murid
Dirinci per Desa, 2013**

Desa	Seko lah	Ruang Kelas	Guru	Murid	Ratio
					Guru Thd Murid
(1)	(2)	(3)	(4)	(5)	(6)
001.Bendo	-	-	-	-	-
002.Jatilengger	-	-	-	-	-
003.Maliran	-	-	-	-	-
004.Kawedusan	-	-	-	-	-
005.Langon	-	-	-	-	-
006.Dadaplangu	-	-	-	-	-
007.Kebonduren	-	-	-	-	-
008.Pojok	-	-	-	-	-
009.Ponggok	-	-	-	-	-
010.Karangbendo	-	-	-	-	-
011.Candirejo	-	-	-	-	-
012.Bacem	-	-	-	-	-
013.Ringinanyar	-	-	-	-	-
014.Gembongan	1	24	49	827	17
015.Sidorejo	-	-	-	-	-
Kecamatan Ponggok	1	24	49	827	17
Sumber data : UPTD Pendidikan Kecamatan Ponggok					

Tabel : 4.1.5

**Madarasah Ibtidaiyah Negeri, Kelas dan Ratio Guru thd Murid
Dirinci per Desa, 2013**

Desa	Seko lah	Ruang Kelas	Guru	Murid	Ratio
					Guru Thd Murid
(1)	(2)	(3)	(4)	(5)	(6)
001.Bendo	-	-	-	-	-
002.Jatilengger	-	-	-	-	-
003.Maliran	-	-	-	-	-
004.Kawedusan	-	-	-	-	-
005.Langon	-	-	-	-	-
006.Dadaplangu	-	-	-	-	-
007.Kebonduren	-	-	-	-	-
008.Pojok	1	10	17	218	13
009.Ponggok	-	-	-	-	-
010.Karangbendo	-	-	-	-	-
011.Candirejo	-	-	-	-	-
012.Bacem	-	-	-	-	-
013.Ringinanyar	-	-	-	-	-
014.Gembongan	-	-	-	-	-
015.Sidorejo	1	14	24	302	13
Kecamatan Ponggok	2	24	41	520	13
Sumber data : Kementrian Agama Kabupaten Blitar					

Tabel : 4.1.6

**Madarasah Ibtidaiyah Swasta, Kelas dan Ratio Guru thd Murid
Tahun Ajaran 2008/2009 - 2013/2014**

Tahun Ajaran	Sekolah	Ruang Kelas	Guru	Murid	Ratio
					Guru Thd Murid
(1)	(2)	(3)	(4)	(5)	(6)
2013/2014	16	114	190	1 827	10
2012/2013	16	114	188	1873	10
2011/2012	16	114	194	2093	11
2010 / 2011	16	114	194	2089	11
2009 / 2010	16	114	187	2085	11
2008 / 2009	16	114	187	2086	11
Sumber data : Kementrian Agama Kabupaten Blitar					

Tabel : 4.1.7

**Madarasah Tsanawiyah Negeri, Kelas dan Ratio Guru thd Murid
Dirinci per Desa, 2013**

Desa	Banyaknya				Ratio
	Seko lah	Ruang Kelas	Guru	Murid	Guru Thd Murid
(1)	(2)	(3)	(4)	(5)	(6)
001.Bendo	-	-	-	-	-
002.Jatilengger	-	-	-	-	-
003.Maliran	-	-	-	-	-
004.Kawedusan	-	-	-	-	-
005.Langon	-	-	-	-	-
006.Dadaplangu	-	-	-	-	-
007.Kebonduren	-	-	-	-	-
008.Pojok	-	-	-	-	-
009.Ponggok	-	-	-	-	-
010.Karangbendo	-	-	-	-	-
011.Candirejo	-	-	-	-	-
012.Bacem	-	-	-	-	-
013.Ringinanyar	-	-	-	-	-
014.Gembongan	-	-	-	-	-
015.Sidorejo	1	12	29	441	15
Kecamatan Ponggok	1	12	29	441	15
Sumber data : Kementrian Agama Kabupaten Blitar					

Tabel : 4.1.8

**Madarasah Tsanawiyah Swasta, Kelas dan Ratio Guru thd Murid
Tahun Ajaran 2008/2009 - 2013/2014**

Tahun Ajaran	Seko lah	Ruang Kelas	Guru	Murid	Ratio Guru Thd Murid
					(6)
(1)	(2)	(3)	(4)	(5)	(6)
2013/2014	2	20	64	770	12
2012/2013	2	20	64	782	12
2011 / 2012	2	21	67	798	12
2010 / 2011	2	21	67	795	12
2009 / 2010	2	21	67	789	12
2008 / 2009	2	21	68	790	12

Sumber data : Kementrian Agama Kabupaten Blitar

Tabel : 4.1.9

**Madrasah Aliyah Swasta, Kelas dan Ratio Guru thd Murid
Dirinci per Desa, 2013**

Desa	Seko lah	Ruang Kelas	Guru	Murid	Ratio
					Guru Thd Murid
(1)	(2)	(3)	(4)	(5)	(6)
001.Bendo	-	-	-	-	-
002.Jatilengger	-	-	-	-	-
003.Maliran	-	-	-	-	-
004.Kawedusan	1	3	12	56	5
005.Langon	-	-	-	-	-
006.Dadaplangu	-	-	-	-	-
007.Kebonduren	-	-	-	-	-
008.Pojok	-	-	-	-	-
009.Ponggok	-	-	-	-	-
010.Karangbendo	-	-	-	-	-
011.Candirejo	-	-	-	-	-
012.Bacem	-	-	-	-	-
013.Ringinanyar	-	-	-	-	-
014.Gembongan	-	-	-	-	-
015.Sidorejo	-	-	-	-	-
Kecamatan Ponggok	1	3	12	56	5

Sumber data : Kementrian Agama Kabupaten Blitar

Tabel : 4.1.10

**Pendidikan Non Formal/Kursus-kursus
Menurut Jenisnya ,2009 - 2013**

Jenis Kursus	2009	2010	2011	2012	2013
(1)	(2)	(3)	(4)	(5)	(6)
1. Menjahit	3	3	3	1	1
2. Computer	1	1	1	1	1
3. Bahasa Inggris	1	1	1	1	1
4. Akutansi	-	-	-	-	-
5. Montir	-	-	-	-	-
6. Mengemudi	1	1	1	1	1
7. Rias Pengantin	1	1	1	1	1
Kecamatan Ponggok	6	7	7	5	5
Sumber data : UPTD Pendidikan Kecamatan Ponggok					

Tabel : 4.1.11

Organisasi Olah Raga Menurut Jenis Olah Raga, 2009 - 2013

Jenis Olah Raga	2009	2010	2011	2012	2013
(1)	(2)	(3)	(4)	(5)	(6)
1. Sepak Bola	2	2	2	2	2
2. Volly Ball	1	1	1	1	2
3. Bulutangkis	1	1	1	1	1
4. Atletik	-	-	-	-	-
5. Basket Ball	2	2	2	2	2
6. Pencak Silat	1	1	1	1	1
7. Sepak Takraw	-	-	-	-	-
8. Renang	-	-	-	-	-
9. Tennis Meja	1	1	1	1	2
10. Catur	1	1	1	1	1
Sumber data : UPTD Pendidikan Kecamatan Ponggok					

Tabel : 4.1.12

Organisasi Kesenian Menurut Jenis Kesenian, 2011 - 2013

Jenis Kesenian	2011	2012	2013
(1)	(2)	(3)	(4)
1. Wayang Orang	-	-	-
2. Ketoprak	1	1	1
3. Ludruk	2	2	2
4. Ande-ande Lumut	-	-	-
5. JKM	-	-	-
6. Drama	-	-	-
7. Karawitan	4	4	4
8. Jedor	9	9	7
9. Genjring	9	9	8
10. Samroh	-	-	-
11. Qosidah	6	6	7
12. Musik	4	4	4
13. Angklung	-	-	-
14. Jaranan	30	31	29
15. Reog	1	1	1
16. Dalang	13	13	11
17. Pramugari	1	1	1
18. Waranggono	5	5	5
19. Sanggar	-	-	-
Sumber data : Dinas Pendidikan Kabupaten Blitar			

Tabel : 4.2.1

Penduduk Menurut Agama Yang Dianut, 2011 - 2013

Jenis Agama	2011	2012	2013
(1)	(2)	(3)	(4)
1. Islam	95 940	97 642	99 573
2. Katholik	1 812	1 844	1 881
3. Kristen Protestan	1 424	1 449	1 478
4. Hindu	468	476	486
5. Budha	1 482	1 509	1 537

Sumber data : Kementerian Agama Kabupaten Blitar

Tabel : 4.2.2

Pemuka Agama Menurut Jenisnya, 2011 - 2013

Jenis Pemuka Agama	2011	2012	2013
(1)	(2)	(3)	(4)
1. Kyai	85	84	82
2. Mubaligh	70	70	70
3. Pastur	-	-	-
4. Katekis	-	-	-
5. Pendeta Kristen	4	5	5
6. Pendeta Hindu	-	-	-
7. Pinandita	3	3	3
8. Bhiksu	-	-	-
9. Pendeta Muda	12	11	11
Kecamatan Ponggok	174	173	171
Sumber data : KUA Kecamatan Ponggok			

Tabel : 4.2.3

**Tempat Peribadatan
Dirinci per Desa, 2013**

Desa	Masjid	Musholla /Langgar	Gereja		Pura	Vihara
			Kristen	Katholik		
			(4)	(5)		
(1)	(2)	(3)	(4)	(5)	(6)	(7)
001.Bendo	5	11	-	-	-	-
002.Jatilengger	2	16	-	-	-	-
003.Maliran	5	27	-	1	-	-
004.Kawedusan	4	18	-	-	-	-
005.Langon	3	18	-	-	-	-
006.Dadaplangu	5	26	-	-	-	-
007.Kebonduren	9	35	-	-	-	-
008.Pojok	2	22	-	-	-	-
009.Ponggok	15	28	1	-	2	-
010.Karangbendo	6	18	-	-	-	-
011.Candirejo	8	18	-	1	-	-
012.Bacem	7	31	-	-	-	-
013.Ringinanyar	3	14	-	-	-	-
014.Gembongan	12	33	1	1	-	5
015.Sidorejo	17	63	1	-	1	1
Kecamatan Ponggok	103	378	3	3	3	6
Sumber data : Podes						

Tabel : 4.2.4

Nikah, Talak, Cerai dan Rujuk
Dirinci per Desa, 2013

Desa	Nikah	Talak	Cerai	Rujuk
(1)	(2)	(3)	(4)	(5)
001.Bendo	63	-	-	-
002.Jatilengger	50	-	-	-
003.Maliran	65	-	-	-
004.Kawedusan	45	-	-	-
005.Langon	30	-	-	-
006.Dadaplangu	61	-	-	-
007.Kebonduren	88	-	-	-
008.Pojok	53	-	-	-
009.Ponggok	158	-	-	-
010.Karangbendo	75	-	-	-
011.Candirejo	101	-	-	-
012.Bacem	45	-	-	-
013.Ringinanyar	24	-	-	-
014.Gembongan	133	-	-	-
015.Sidorejo	196	-	-	-
Kecamatan Ponggok	1 187	-	-	-
Sumber data : KUA Kecamatan Ponggok				

Tabel : 4.3.1

**Poskesdes, Polindes, Posyandu, Apotek dan
Toko obat/Jamu Dirinci per Desa, 2013**

Desa	Poskes des	Polin des	Posya ndu	Apo tek	Toko Obat/ Jamu
	(2)	(3)	(4)		
001.Bendo	1	1	10	1	1
002.Jatilengger	1	1	4	1	1
003.Maliran	1	1	7	-	1
004.Kawedusan	1	1	5	1	2
005.Langon	1	1	3	-	1
006.Dadaplangu	1	-	6	-	1
007.Kebonduren	1	1	9	1	1
008.Pojok	1	1	5	-	-
009.Ponggok	-	-	12	2	1
010.Karangbendo	1	1	8	-	1
011.Candirejo	1	1	10	-	1
012.Bacem	1	1	7	-	1
013.Ringinanyar	1	1	4	-	1
014.Gembongan	1	1	13	1	1
015.Sidorejo	1	-	10	3	1
Kecamatan Ponggok	14	12	113	10	15
Sumber data : Podes					

Tabel : 4.3.2

**Tenaga Kesehatan Menurut Jenisnya
Dirinci per Desa, 2013**

Desa	Dokter		Dokter Gigi	Bidan	Tenaga Kesehat an Lainnya	Dukun Bayi
	Pria	Wanita				
(1)	(2)	(3)	(4)	(5)	(6)	(7)
001.Bendo	2	-	1	1	4	-
002.Jatilengger	1	-	-	1	3	1
003.Maliran	-	-	-	2	-	-
004.Kawedusan	-	-	-	1	2	1
005.Langon	-	-	-	1	3	-
006.Dadaplangu	-	-	-	2	2	2
007.Kebonduren	2	-	-	4	3	1
008.Pojok	-	-	-	2	1	-
009.Ponggok	-	-	1	3	4	3
010.Karangbendo	-	-	-	3	4	-
011.Candirejo	-	-	-	1	2	-
012.Bacem	1	-	1	2	1	1
013.Ringinanyar	1	1	-	1	-	-
014.Gembongan	-	-	-	2	3	1
015.Sidorejo	1	1	-	2	3	3
Kecamatan Ponggok	8	2	3	28	35	13
Sumber data : Podes						

Tabel : 4.3.3

**Fasilitas Kesehatan Menurut Jenisnya
Dirinci per Desa, 2013**

Desa	Rumah					
	Sakit/ Rumah	Poli- klinik	Puskes- mas	Pustu	Praktek Dokter	Praktek Bidan
	Bersalin					
	(1)	(2)	(3)	(4)	(5)	(6)
001.Bendo	-	-	-	-	2	1
002.Jatilengger	-	-	-	-	1	1
003.Maliran	-	-	-	-	-	-
004.Kawedusan	-	-	-	-	1	1
005.Langon	-	-	-	-	-	1
006.Dadaplangu	-	-	-	1	-	2
007.Kebonduren	-	-	-	-	2	3
008.Pojok	-	-	-	-	-	2
009.Ponggok	-	-	1	-	-	2
010.Karangbendo	-	-	-	1	-	1
011.Candirejo	-	-	-	-	-	1
012.Bacem	-	-	-	-	1	1
013.Ringinanyar	-	-	-	-	2	1
014.Gembongan	1	1	1	-	1	2
015.Sidorejo	-	-	-	1	3	2
Kecamatan Ponggok	1	1	2	3	13	21
Sumber data : Podes						

Tabel : 4.4.1

**Akseptor KB Aktif Menurut Jenis Alat Kontrasepsi
Dirinci per Desa, 2013**

Desa	IUD	MOP	MOW	Implant	Suntik
(1)	(2)	(3)	(4)	(5)	(6)
001.Bendo	113	2	8	35	401
002.Jatilengger	135	-	10	17	399
003.Maliran	146	-	6	55	604
004.Kawedusan	111	5	27	87	341
005.Langon	42	-	5	1	300
006.Dadaplangu	186	1	7	30	425
007.Kebonduren	395	1	12	42	780
008.Pojok	248	-	18	129	314
009.Ponggok	373	2	8	139	896
010.Karangbendo	211	4	18	109	609
011.Candirejo	271	3	19	108	761
012.Bacem	354	2	17	118	199
013.Ringinanyar	121	-	17	36	232
014.Gembongan	340	-	16	137	1 003
015.Sidorejo	979	1	77	143	903
Kecamatan Ponggok	4 025	21	265	1 186	8 167
Sumber data : BPPKB Kabupaten Blitar					

Tabel : 4.4.2

**Partisipasi PUS Dalam Program Keluarga Berencana
Dirinci per Desa, 2013**

Desa	PUS Yang Ikut KB	PUS Yang Tidak Ikut KB				Jumlah PUS
		Hamil	Ingin Anak Segera	Ingin Anak Ditunda	Tidak Ingin Anak Lagi	
(1)	(2)	(3)	(4)	(5)	(6)	(7)
001.Bendo	726	37	56	65	54	938
002.Jatilengger	667	17	75	71	38	868
003.Maliran	1 033	24	120	79	69	1 325
004.Kawedusan	638	21	74	55	51	839
005.Langon	430	12	36	51	44	573
006.Dadaplangu	766	15	78	72	62	993
007.Kebonduren	1 423	29	188	107	67	1 814
008.Pojok	769	23	55	85	54	986
009.Ponggok	1 580	32	194	119	123	2 048
010.Karangbendo	1 191	34	153	96	93	1 567
011.Candirejo	1 313	29	186	98	74	1 698
012.Bacem	807	26	74	77	79	1 063
013.Ringinanyar	458	14	58	33	37	600
014.Gembongan	1 699	43	174	137	136	2 189
015.Sidorejo	2 165	40	265	157	119	2 746
Kecamatan Ponggok	15 665	394	1 786	1 302	1 100	20 247

Sumber data : BPPKB Kabupaten Blitar

Tabel : 4.4.3

**WUS, PUS dan Prosentase PUS Terhadap WUS
Dirinci per Desa, 2013**

Desa	WUS	PUS	Prosentase
			PUS Terhadap WUS
(1)	(2)	(3)	(4)
001.Bendo	1 325	938	70,79
002.Jatilengger	1 098	868	79,05
003.Maliran	1 732	1 325	76,50
004.Kawedusan	1 151	839	72 ,89
005.Langon	769	573	75,51
006.Dadaplangu	1 341	993	74,05
007.Kebonduren	2 634	1 814	68,87
008.Pojok	1 332	986	74,02
009.Ponggok	3 221	2 048	63,58
010.Karangbendo	1 993	1 567	78,63
011.Candirejo	2 380	1 698	71,34
012.Bacem	1 617	1 063	65,74
013.Ringinanyar	738	600	81,30
014.Gembongan	3 332	2 189	65,70
015.Sidorejo	4 463	2 746	61,53
Kecamatan Ponggok	29 126	20 247	69,52

Sumber data : BPPKB Kabupaten Blitar

Tabel : 4.4.4

**Pasangan Usia Subur [PUS] Menurut Kelompok Umur
Dirinci per Desa, 2013**

Desa	< 20	20 - 29	30 - 49	Jumlah
(1)	(2)	(3)	(4)	(5)
001.Bendo	12	237	689	938
002.Jatilengger	22	243	603	868
003.Maliran	20	388	917	1 325
004.Kawedusan	16	202	621	839
005.Langon	6	128	439	573
006.Dadaplangu	11	294	688	993
007.Kebonduren	8	468	1 338	1 814
008.Pojok	24	269	693	986
009.Ponggok	17	542	1 489	2 048
010.Karangbendo	56	506	1 005	1 567
011.Candirejo	23	454	1 221	1 698
012.Bacem	16	240	807	1 063
013.Ringinanyar	12	178	410	600
014.Gembongan	39	592	1 558	2 189
015.Sidorejo	21	680	2 045	2 746
Kecamatan Ponggok	303	5 421	14 523	20 247

Sumber data : BPPKB Kabupaten Blitar

Tabel : 4.4.5

**Keluarga Menurut Kriteria Keluarga Sejahtera
Dirinci per Desa, 2013**

Desa	Pra S	KS I	KS II	KS III	KS III Plus	Jumlah
(1)	(2)	(3)	(4)	(5)	(6)	(7)
001.Bendo	240	328	567	305	8	1 448
002.Jatilengger	137	795	233	127	4	1 296
003.Maliran	123	1 220	259	288	2	1 892
004.Kawedusan	289	254	451	298	20	1 312
005.Langon	499	117	81	143	25	865
006.Dadaplangu	195	600	385	394	29	1 603
007.Kebonduren	828	624	732	632	8	2 824
008.Pojok	242	824	243	202	8	1 519
009.Ponggok	629	346	227	2 259	155	3 616
010.Karangbendo	513	541	648	544	1	2 247
011.Candirejo	415	408	465	1 401	9	2 698
012.Bacem	221	406	123	1 049	3	1 802
013.Ringinanyar	187	190	332	134	3	846
014.Gembongan	751	1 683	614	395	110	3 553
015.Sidorejo	372	2 514	866	520	29	4 301
Kecamatan Ponggok	5 641	10 850	6 226	8 691	414	31 822

Sumber data : BPPKB Kabupaten Blitar

Tabel : 4.5

**Penyandang Cacat Menurut Jenis Cacat
Dirinci per Desa, 2013**

Desa		Buta	Tuli	Bisu	Bisu	Tuna
					Tuli	Daksa/ Cacad Tubuh
(1)		(2)	(3)	(4)	(5)	(6)
001.Bendo		1	1	3	3	6
002.Jatilengger		4	1	-	-	9
003.Maliran		6	8	5	5	12
004.Kawedusan		2	2	2	-	3
005.Langon		-	-	2	-	1
006.Dadaplangu		2	-	2	-	1
007.Kebonduren		4	7	-	4	4
008.Pojok		3	5	3	2	9
009.Ponggok		5	-	-	5	13
010.Karangbendo		4	8	6	-	8
011.Candirejo		-	21	7	2	6
012.Bacem		3	2	-	1	1
013.Ringinanyar		1	2	1	1	6
014.Gembongan		3	4	3	4	11
015.Sidorejo		5	7	3	4	4
Kecamatan Ponggok		43	68	37	31	94
Sumber data : Podes						

Bab 5

PERTANIAN

<http://blitarkab.bps.go.id>

Tabel : 5.1.1

**Luas Desa dan Penggunaan Lahan
Dirinci per Desa, 2013**

Desa	Luas Desa [Km2]	Lahan Pertanian [Ha]				Lahan Non Per tanian [Ha]
		Sawah			Non Sawah	
		Irigasi	Non Irigasi	Jumlah		
(1)	(2)	(3)	(4)	(5)	(6)	(7)
001.Bendo	3,27	40,0	44,0	84,0	57,3	185,7
002.Jatilengger	3,88	-	-	-	193,1	194,9
003.Maliran	8,78	-	-	-	731,7	146,3
004.Kawedusan	3,23	76,0	1,0	77,0	135,4	110,6
005.Langon	2,34	60,5	12,9	73,4	20,7	139,9
006.Dadaplangu	5,06	320,2	-	320,2	-	185,8
007.Kebonduren	6,93	234,2	-	234,2	263,7	195,1
008.Pojok	4,14	25,0	-	25,0	119,0	270,0
009.Ponggok	9,99	136,8	-	136,8	517,6	344,6
010.Karangbendo	9,04	80,0	130,0	210,0	100,2	593,8
011.Candirejo	11,93	135,0	239,0	374,0	411,7	407,3
012.Bacem	5,30	240,0	27,0	267,0	24,0	239,0
013.Ringinanyar	2,25	136,0	-	136,0	13,0	76,0
014.Gembongan	13,23	274,0	-	274,0	715,9	333,1
015.Sidorejo	14,46	93,5	19,9	113,4	903,1	429,5
Kec. Ponggok	103,83	1 851,2	473,8	2 325,0	4 206,4	3 851,6
Sumber data : Dinas Pertanian Kabupaten Blitar						

Tabel : 5.1.2

**Luas Lahan Sawah Menurut Jenis Irigasi, 2011 - 2013
(Ha)**

Jenis Irigasi	2011	2012	2013
(1)	(2)	(3)	(4)
1. Irigasi	1 452,00	1 516,00	1 516,00
2. Setengah Teknis	237,30	351,00	351,00
3. Sederhana	162,00	46,00	46,00
4. Non PU/ Desa	473,80	-	-
5. Tadah Hujan	-	120,00	120,00
6. Pasang Surut	-	-	-
7. Lebak	-	-	-
8. Polder/ Lain	-	-	-
Kecamatan Pongok	2 325,10	2 033,00	2 033,00
Sumber data : Dinas Pertanian Kabupaten Blitar			

Tabel : 5.1.3

**Luas Lahan Bukan Sawah Menurut Penggunaannya
2011 - 2013 [Ha]**

Penggunaan Lahan	2011	2012	2013
(1)	(2)	(3)	(4)
1. Pekarangan / Bangunan / Halaman	3 478	3 535	3 535
2. Tegal / Kebun	3 029	3 029	3 029
3. Ladang / Huma	-	-	-
4. Penggembalaan / Padang Rumput	-	-	-
5. Rawa-rawa Tidak Ditanami Padi	-	-	-
6. Tambak	-	-	-
7. Kolam / Tebat / Empang	-	-	-
8. Sementara Tidak Diusahakan	-	-	-
9. Hutan Rakyat	-	-	-
10. Hutan Negara	791	790	790
11. Perkebunan	-	-	-
12. Lain-lain	760	996	996
Kecamatan Pongok	8 058	8 350	8 350

Sumber data : Dinas Pertanian Kabupaten Blitar

Tabel : 5.2.1

**Luas Tanam, Luas Panen dan Produksi
Tanaman Bahan Makanan, 2013**

Jenis Tanaman	Luas Tanam [Ha]	Luas Panen [Ha]	Produksi		
			Bentuk	Rata2	Jumlah
				[Kw/Ha]	[Ton]
(1)	(2)	(3)	(4)	(5)	(6)
1. Padi Sawah	3 129	3 129	GKP	72	22 529
2. Padi Ladang	-	-	GKP	-	-
3. Jagung	2 272	2 256	Pipil Krg	56	12 634
4. Ketela Pohon	70	50	Ubi Basah	148	740
5. Ketela Rambat	14	14	Ubi Basah	185	259
6. Kacang Tanah	18	58	Gld Krg	11	64
7. Kedelai	-	-	-	-	-
8. Kacang Hijau	-	-	-	-	-
9. Talas	-	-	-	-	-
10. Ganyong	-	-	-	-	-

Sumber data : Dinas Pertanian Kabupaten Blitar

Tabel : 5.2.2

**Luas Tanam, Luas Panen dan Produksi
Tanaman Sayuran, 2013**

Jenis Sayuran	Luas Tanam [Ha]	Luas Panen [Ha]	Produksi	
			Rata2 [Kw/Ha]	Jumlah [Kw]
(1)	(2)	(3)	(4)	(5)
1. Kobis	4	6	210	1 260
2. Petsai / Sawi	-	-	-	-
3. Kacang Panjang	17	21	175	3 675
4. Cabe Besar	22	26	140	3 640
5. Cabe Rawit	4	4	120	480
6. Terung	2	5	180	900
7. Ketimun	10	10	210	2 100
8. Tomat	10	9	210	1 890
9. Buncis	-	-	-	-
10. Bayam	-	-	-	-
11. Jamur	-	-	-	-
12. Melon	4	4	210	840
13. Semangka	6	6	210	1 260
14. Kentang	-	-	-	-
15. Kembang Kol	-	-	-	-

Sumber data : Dinas Pertanian Kabupaten Blitar

Tabel : 5.2.3

Produksi Tanaman Buah-buahan, 2013

Jenis Buah-buahan	Satuan	Yang Ditanam	Yang Menghasilkan	Produksi	
				Rata2 [Kg/satuan]	Jumlah Produksi [Kw]
(1)	(2)	(3)	(4)	(5)	(6)
1. Alpokat	Pohon	593	395	70	277
2. Mangga	Pohon	3 326	1 500	120	1 800
3. Salak	Ha	2 000	-	18	-
4. D u k u	Pohon	103	-	55	-
5. Jambu Air	Pohon	91	-	11	-
6. Durian	Pohon	589	189	160	302
7. Rambutan	Pohon	8 005	6 000	150	9 000
8. N a n a s	1000 Rmp	30 450	4 260	600	25 560
9 .Pepaya	Pohon	12 500	10 000	80	8 000
10. Melinjo	Pohon	1 800	-	10	-

Sumber data : Dinas Pertanian Kabupaten Blitar

Lanjutan Tabel : 5.2.3

Jenis Buah-buahan	Satuan	Yang Ditanam	Yang Menghasilkan	Produksi	
				Rata2/ (Kg/Sat)	Jumlah [Kw]
(1)	(2)	(3)	(4)	(5)	(6)
12. Jeruk Besar	Pohon	-	-	-	-
13. Belimbing	Pohon	56 000	28 100	165	46 365
14. Jambu Biji	Pohon	125	-	9	-
15. Manggis	Pohon	40	-	70	-
16. Nangka	Pohon	1 600	1 000	120	1 200
17. Pisang	Pohon	14 000	3 000	35	1 050
18. S a w o	Pohon	14	-	54	-
19. Sirsak	Pohon	225	-	8	-
20. Sukun	Pohon	-	-	19	-
21. Petai	Pohon	275	-	13	-

Sumber data : Dinas Pertanian Kabupaten Blitar

Kecamatan Ponggok Dalam Angka 2013

Tabel : 5.3

**Peternak, Jumlah Sapi Potong, Sapi Perah dan Kerbau
Dirinci per Desa, 2013**

Desa	Banyaknya Pemelihara Ternak	Jumlah Ternak		
		Sapi Potong	Sapi Perah	Kerbau
		(3)	(4)	(5)
(1)	(2)	(3)	(4)	(5)
001.Bendo	244	652	31	1
002.Jatilengger	110	225	11	-
003.Maliran	431	903	197	-
004.Kawedusan	130	247	13	-
005.Langon	246	530	43	1
006.Dadaplangu	321	692	28	5
007.Kebonduren	510	1 126	-	1
008.Pojok	166	367	-	-
009.Ponggok	512	1 059	29	-
010.Karangbendo	656	1 484	12	3
011.Candirejo	697	1 464	38	9
012.Bacem	256	556	25	6
013.Ringinanyar	188	422	-	-
014.Gembongan	955	1 967	19	-
015.Sidorejo	738	1 244	37	-
Kecamatan Ponggok	6 160	12 938	483	26
Sumber data : Podes				

Tabel : 5.4

Area Budidaya Ikan di Kolam, 2011 - 2013

Uraian	2011		2012		2013	
	Ikan Kolam	Ikan Hias	Ikan Kolam	Ikan Hias	Ikan Kolam	Ikan Hias
	(2)	(3)	(4)	(5)	(6)	(7)
1. Jumlah desa yang ada kolam ikan	13	6	13	6	15	6
2. Jumlah Pemilik kolam ikan	293	19	293	19	201	19
3. Luas Baku Kolam [Ha]	4,71	1,64	4,71	1,64	4,70	1,64
4. Luas Tangkap [Ha]	5,11	3,40	5,11	3,40	5,25	3,40
Sumber data : Dinas Kelautan dan Perikanan Kabupten Blitar						

Bab 6

INDUSTRI

<http://blitarkab.bps.go.id>



Tabel : 6.1

**Usaha Penggilingan Padi
Dirinci per Desa, 2013**

Desa	Menetap	Keliling	Jumlah
(1)	(2)	(3)	(4)
001.Bendo	1	3	4
002.Jatilengger	-	1	1
003.Maliran	1	2	3
004.Kawedusan	-	-	-
005.Langon	1	1	2
006.Dadaplangu	2	6	8
007.Kebonduren	2	1	3
008.Pojok	-	1	1
009.Ponggok	-	-	-
010.Karangbendo	2	12	14
011.Candirejo	1	1	1
012.Bacem	1	3	4
013.Ringinanyar	3	-	3
014.Gembongan	2	18	20
015.Sidorejo	1	7	8
Kecamatan Ponggok	16	56	72
Sumber data : Podes			

Tabel : 6.2

**Industri Kecil/ Kerajinan Rumah tangga Menurut Jenisnya
Dirinci per Desa, 2013**

Desa	Kulit	Kayu	Logam	Anyaman	Bahan Galian Non Logam
(1)	(2)	(3)	(4)	(5)	(6)
001.Bendo	-	13	4	4	38
002.Jatilengger	-	11	1	11	21
003.Maliran	-	9	1	10	2
004.Kawedusan	-	4	5	6	19
005.Langon	-	2	-	4	25
006.Dadaplangu	-	3	1	1	31
007.Kebonduren	-	13	2	13	83
008.Pojok	-	4	-	5	2
009.Ponggok	-	16	7	98	33
010.Karangbendo	-	14	-	10	2
011.Candirejo	-	9	-	3	-
012.Bacem	-	3	2	2	2
013.Ringinanyar	-	1	-	-	-
014.Gembongan	-	16	8	9	-
015.Sidorejo	1	13	4	17	2
Kecamatan Ponggok	1	131	35	193	260
Sumber data : Podes					

Lanjutan Tabel : 6.2

Desa	Kain/ Tenun	Dari Bahan Semen	Makanan	Pakaian/ Bordir
(1)	(7)	(8)	(9)	(10)
001.Bendo	-	2	88	-
002.Jatilengger	2	1	127	4
003.Maliran	1	10	272	-
004.Kawedusan	-	2	14	1
005.Langon	-	3	13	-
006.Dadaplangu	2	6	17	3
007.Kebonduren	2	5	22	-
008.Pojok	1	4	28	1
009.Ponggok	2	9	35	5
010.Karangbendo	-	2	738	-
011.Candirejo	-	2	662	-
012.Bacem	1	1	20	3
013.Ringinanyar	-	1	14	-
014.Gembongan	2	9	48	1
015.Sidorejo	2	15	360	1
Kecamatan Ponggok	15	72	2 458	19

Sumber data : Podes

Tabel : 6.3

**Keluarga Pengguna Listrik PLN, Non PLN dan
Pelanggan Telepon Kabel Dirinci per Desa Desa, 2013**

Desa	Listrik	Listrik	Pelangan Telepon Kabel
	PLN	Non PLN	
(1)	(2)	(3)	(4)
001.Bendo	1 446	2	26
002.Jatilengger	1 294	2	19
003.Maliran	1 879	13	12
004.Kawedusan	1 310	2	28
005.Langon	862	3	17
006.Dadaplangu	1 603	-	19
007.Kebonduren	2 824	-	26
008.Pojok	1 519	-	13
009.Ponggok	3 612	4	66
010.Karangbendo	2 239	8	12
011.Candirejo	2 691	7	16
012.Bacem	1 800	2	18
013.Ringinanyar	845	1	9
014.Gembongan	3 550	3	32
015.Sidorejo	4 287	14	38
Kecamatan Ponggok	31 761	61	351
Sumber data : Podes			

Bab 7

PERDAGANGAN

<http://blitarkab.bps.go.id>

Tabel : 7.1

**Surat Ijin Usaha Perdagangan [SIUP] dan Jumlah Alat Ukur
Yang Ditera Ulang, 2009 - 2013**

Tahun	SIUP		Alat Ukur Yang Ditera Ulang	
	(1)	(2)	(3)	
2009		42	1 503	
2010		41	1 669	
2011		47	1 719	
2012		50	1 729	
2013		52	1 737	

Sumber data : Dinas Perindustrian Kabupaten Blitar

Tabel : 7.2

**Keberadaan Pertokoan dan Pasar
Dirinci per Desa, 2013**

Desa	Perto koan	Pasar		Mini Market	Toko/ Pracangan/ Kelontong/ Palen
		Perma nen	Tdak Perma nen		
(1)	(2)	(3)	(4)	(5)	(6)
001.Bendo	1	1	-	2	296
002.Jatilengger	-	-	-	-	102
003.Maliran	-	-	-	1	218
004.Kawedusan	1	-	-	1	210
005.Langon	-	-	-	1	128
006.Dadaplangu	-	-	-	1	127
007.Kebonduren	1	1	-	1	275
008.Pojok	-	-	-	-	188
009.Ponggok	1	-	-	4	346
010.Karangbendo	-	-	-	-	144
011.Candirejo	1	1	-	-	223
012.Bacem	-	-	-	-	146
013.Ringinanyar	-	-	-	-	77
014.Gembongan	1	1	-	2	797
015.Sidorejo	1	1	-	3	1 010
Kecamatan Ponggok	7	5	-	16	4 287
Sumber data : Podes					

Tabel : 7.3

**Restoran, Kedai/Warung Makanan, Penginapan
Dirinci per Desa, 2013**

Desa	Super Market	Restoran	Kedai/Warung Makanan & Minuman	SPBU	Penginapan
(1)	(2)	(3)	(4)	(5)	(6)
001.Bendo	-	-	69	1	-
002.Jatilengger	-	-	42	-	-
003.Maliran	-	-	43	-	-
004.Kawedusan	-	-	54	-	-
005.Langon	-	-	16	-	-
006.Dadaplangu	-	-	32	-	-
007.Kebonduren	-	-	39	-	-
008.Pojok	-	-	15	-	-
009.Ponggok	-	-	101	-	-
010.Karangbendo	-	-	24	-	-
011.Candirejo	-	-	33	-	-
012.Bacem	-	-	21	1	-
013.Ringinanyar	-	-	12	-	-
014.Gembongan	-	-	151	-	-
015.Sidorejo	-	-	155	1	-
Kecamatan Ponggok	-	-	807	3	-
Sumber data : Podes					

Tabel : 7.4

**Kios Sarana Produksi Pertanian
Dirinci per Desa, 2013**

Desa	Milik KUD	Milik Non KUD	Jumlah
(1)	(2)	(3)	(4)
001.Bendo	-	2	2
002.Jatilengger	-	-	-
003.Maliran	-	1	1
004.Kawedusan	-	4	4
005.Langon	-	2	2
006.Dadaplangu	-	5	5
007.Kebonduren	-	3	3
008.Pojok	-	1	1
009.Ponggok	-	3	3
010.Karangbendo	-	1	1
011.Candirejo	-	4	4
012.Bacem	-	1	1
013.Ringinanyar	-	3	3
014.Gembongan	-	6	6
015.Sidorejo	-	4	4
Kecamatan Ponggok	-	40	40
Sumber data : Podes			

Bab 8

PERHUBUNGAN

<http://blitarkab.bps.go.id>

Tabel : 8.1

**Jenis Prasarana Transportasi
Dirinci per Desa, 2013**

Desa	Darat	Air	Darat dan Air
(1)	(2)	(3)	(4)
001.Bendo	1	-	-
002.Jatilengger	1	-	-
003.Maliran	1	-	-
004.Kawedusan	1	-	-
005.Langon	1	-	-
006.Dadaplangu	1	-	-
007.Kebonduren	1	-	-
008.Pojok	1	-	-
009.Ponggok	1	-	-
010.Karangbendo	1	-	-
011.Candirejo	1	-	-
012.Bacem	1	-	-
013.Ringinanyar	1	-	-
014.Gembongan	1	-	-
015.Sidorejo	1	-	-
Kecamatan Ponggok	1	-	-
Sumber data : Podes			

Tabel : 8.2

**Pengusaha Angkutan Truck dan Bus
Dirinci per Desa, 2013**

Desa	Truck	Bus
(1)	(2)	(3)
001.Bendo	3	-
002.Jatilengger	11	-
003.Maliran	12	-
004.Kawedusan	4	-
005.Langon	13	-
006.Dadaplangu	8	-
007.Kebonduren	22	-
008.Pojok	11	-
009.Ponggok	19	1
010.Karangbendo	3	-
011.Candirejo	15	-
012.Bacem	8	-
013.Ringinanyar	-	-
014.Gembongan	11	1
015.Sidorejo	26	-
Kecamatan Ponggok	166	2
Sumber data : Podes		

Tabel : 8.3

**Keberadaan Sarana Komunikasi
Dirinci per Desa, 2013**

Desa	Kantor Pos	Pos Keliling	Telepon Umum	Warnet	Dagang Pulsa
(1)	(2)	(3)	(4)	(5)	(6)
001.Bendo	-	-	-	2	9
002.Jatilengger	-	-	-	1	5
003.Maliran	-	-	-	-	9
004.Kawedusan	-	-	-	4	7
005.Langon	-	-	-	1	5
006.Dadaplangu	-	-	-	-	6
007.Kebonduren	-	-	-	1	9
008.Pojok	-	-	-	-	10
009.Ponggok	1	-	-	4	16
010.Karangbendo	-	-	-	-	4
011.Candirejo	-	-	-	1	7
012.Bacem	-	-	-	1	6
013.Ringinanyar	-	-	-	-	2
014.Gembongan	-	-	-	6	15
015.Sidorejo	-	-	-	3	23
Kecamatan Ponggok	1	-	-	24	133

Sumber data : Podes

Bab 9

KEUANGAN

<http://blitarkab.bps.go.id>

Tabel : 9.1

**Target dan Realisasi Pajak Bumi Bangunan [PBB], 2008 - 2013
[Rp.000]**

Tahun	Target [Rp.000]	Realisasi			Prosen tase [%]
		Pede saan	Perko taan	Jumlah	
(1)	(2)	(3)	(4)	(5)	(6)
2008	696 718	627 056	-	627 056	90,00
2009	970 444	577 624	-	577 624	59,52
2010	973 506	540 043	-	540 043	55,47
2011	977 471	607 641	-	607 641	62,16
2012	977 471	607 641	-	607 641	62,16
2013	926 198	884 322	-	884 322	95,48
Sumber data : Kantor Pajak Kabupten Blitar					

Tabel : 9.2

**Bank dan Koperasi Menurut Jenisnya
Dirinci per Desa, 2013**

Desa	Bank		Koperasi			
	Umum	BPR	KUD	KPRI	KSP	Lain nya
(1)	(2)	(3)	(4)	(5)	(6)	(7)
001.Bendo	-	-	-	-	2	-
002.Jatilengger	-	-	-	-	1	-
003.Maliran	-	-	-	-	-	-
004.Kawedusan	-	-	-	-	2	-
005.Langon	-	-	-	-	2	-
006.Dadaplangu	-	-	-	-	1	-
007.Kebonduren	-	-	-	-	-	-
008.Pojok	-	-	-	-	1	-
009.Ponggok	1	-	1	1	7	-
010.Karangbendo	-	-	-	-	2	-
011.Candirejo	-	-	-	-	1	-
012.Bacem	-	-	-	-	2	-
013.Ringinanyar	-	-	-	-	1	-
014.Gembongan	1	-	-	-	1	-
015.Sidorejo	1	2	-	-	5	-
Kecamatan Ponggok	3	2	1	1	28	-
Sumber data : Podes						

Bab 10

JASA-JASA

<http://blitarkab.bps.go.id>

Tabel : 10.1

**Jasa Perusahaan dan Jasa Persewaan Menurut Jenisnya
Dirinci per Desa, 2013**

Desa	Foto Copy	Foto Studio	Persewaan Alat Pesta	Studio Musik
(1)	(2)	(3)	(4)	(5)
001.Bendo	2	-	1	-
002.Jatilengger	1	1	-	-
003.Maliran	-	1	4	-
004.Kawedusan	2	-	2	-
005.Langon	-	-	-	-
006.Dadaplangu	-	1	4	-
007.Kebonduren	1	1	3	-
008.Pojok	1	-	1	-
009.Ponggok	4	2	6	-
010.Karangbendo	-	-	3	-
011.Candirejo	-	-	-	-
012.Bacem	-	-	1	-
013.Ringinanyar	-	-	1	-
014.Gembongan	6	1	4	2
015.Sidorejo	6	3	6	-
Kecamatan Ponggok	23	10	36	2
Sumber data : Podes				

Lanjutan tabel 10.1

Desa	Kolam Renang	Billiard	Stasiun Radio	Play Station
(1)	(6)	(7)	(8)	(9)
001.Bendo	-	-	-	2
002.Jatilengger	-	-	-	2
003.Maliran	-	-	-	4
004.Kawedusan	-	1	-	2
005.Langon	-	-	-	1
006.Dadaplangu	-	-	-	1
007.Kebonduren	-	1	-	3
008.Pojok	-	-	-	1
009.Ponggok	-	1	1	1
010.Karangbendo	-	-	-	2
011.Candirejo	-	1	-	2
012.Bacem	-	-	-	1
013.Ringinanyar	-	-	-	1
014.Gembongan	1	3	1	9
015.Sidorejo	-	-	-	6
Kecamatan Ponggok	1	7	2	38
Sumber data : Podes				

Tabel : 10.2

**Bengkel/Reparasi dan Jasa Lainnya
Dirinci per Desa, 2013**

Desa	Bengkel Mobil/ Motor	Bengkel Sepeda	Cuci Motor/ Mobil	Penjahit Pakaian
(1)	(2)	(3)	(4)	(5)
001.Bendo	16	3	1	7
002.Jatilengger	21	3	2	4
003.Maliran	16	4	1	9
004.Kawedusan	15	3	3	8
005.Langon	3	2	-	2
006.Dadaplangu	10	4	2	5
007.Kebonduren	21	3	1	12
008.Pojok	7	1	-	10
009.Ponggok	38	5	2	14
010.Karangbendo	12	4	-	6
011.Candirejo	8	4	-	3
012.Bacem	6	2	-	4
013.Ringinanyar	7	4	1	6
014.Gembongan	41	5	5	19
015.Sidorejo	34	7	5	21
Kecamatan Ponggok	255	54	23	130
Sumber data : Podes				

Lanjutan tabel : 10.2

Desa	Pangkas Rambut	Salon Kecantikan	Rias Pengantin	Tukang Pijat
(1)	(6)	(7)	(8)	(9)
001.Bendo	3	1	-	4
002.Jatilingger	2	2	-	1
003.Maliran	3	-	1	8
004.Kawedusan	4	-	1	7
005.Langon	1	-	-	2
006.Dadaplangu	1	1	2	8
007.Kebonduren	2	-	3	12
008.Pojok	1	2	-	5
009.Ponggok	9	4	1	7
010.Karangbendo	2	-	-	5
011.Candirejo	1	1	-	10
012.Bacem	1	-	-	2
013.Ringinanyar	2	-	-	3
014.Gembongan	6	7	3	12
015.Sidorejo	7	5	-	18
Kecamatan Ponggok	45	23	11	104
Sumber data : Podes				

WANA WISATA MALIRAN
KABUPATEN BLITAR

DATA

MENCERDASKAN BANGSA



**BADAN PUSAT STATISTIK
KABUPATEN BLITAR**
Jl. Brigjend. Katamso No. 5 Blitar
Telp. : (0342) 801474 Fax : (0342) 803361