



Statistik Daerah Kecamatan Karangtengah 2015



**BADAN PUSAT STATISTIK
KABUPATEN GARUT**

STATISTIK DAERAH KECAMATAN KARANGTENGAH 2015

No. Publikasi: 1102002.3205221

Katalog BPS :3205.15078

Ukuran Buku: 17,6 cm x 25 cm

Jumlah Halaman :28 Halaman

Naskah:

Koordinator Statistik Kecamatan Karangtengah

Gambar Kulit:

Koordinator Statistik Kecamatan Karangtengah

Diterbitkan Oleh:

Badan Pusat Statistik Kabupaten Garut

Boleh dikutip dengan menyebut sumbernya



Kata Sambutan



Dengan memanjatkan puji syukur kehadiran Tuhan Yang Maha Kuasa, saya menyambut baik penerbitan publikasi Statistik Daerah yang dilakukan oleh Koordinator Statistik Kecamatan. Penyusunan publikasi Statistik Daerah ini merupakan inovasi dan pengembangan kegiatan perstatistikan serta penyebaran informasi sebagai salah satu upaya untuk mewujudkan visi BPS sebagai “pelopor data statistik terpercaya untuk semua”.

Penerbitan publikasi Statistik Daerah dimaksudkan untuk melengkapi ragam publikasi statistik yang telah tersedia di daerah seperti Kecamatan Dalam Angka (KCDA) yang telah terbit secara rutin dalam memotret kondisi daerah.

Saya berharap, publikasi Statistik Daerah ini mampu memberikan informasi secara cepat dan tepat kepada pemerintah daerah dan masyarakat yang dapat digunakan sebagai dasar perencanaan, monitor dan evaluasi mengenai perkembangan pembangunan di berbagai sektor serta membantu para pengguna data lainnya dalam memahami kondisi umum daerahnya.

Akhirnya, saya mengucapkan terima kasih dan penghargaan setinggi-tingginya kepada semua pihak yang telah berpartisipasi hingga terbitnya publikasi ini, dan semoga Tuhan Yang Maha Kuasa senantiasa meridhoi usaha kita.

Garut, November 2015
Kepala Badan Pusat Statistik
Kabupaten Garut,

Bambang Suyatno, SH, MM



Kata Pengantar



Publikasi Statistik Daerah Kecamatan Karangtengah 2015 diterbitkan oleh Badan Pusat Statistik Kabupaten Garut berisi berbagai data dan informasi terpilih seputar Kecamatan Karangtengah yang dianalisis secara sederhana untuk membantu pengguna data memahami perkembangan pembangunan serta potensi yang ada.

Publikasi Statistik Daerah Kecamatan Karangtengah 2015 diterbitkan untuk melengkapi publikasi-publikasi statistik yang sudah terbit secara rutin setiap tahun. Berbeda dengan publikasi-publikasi yang sudah ada, publikasi ini lebih menekankan pada analisis.

Materi yang disajikan dalam Statistik Daerah Kecamatan Karangtengah 2015 memuat berbagai informasi/indikator terpilih yang terkait dengan pembangunan di berbagai sektor di Kecamatan Karangtengah dan diharapkan dapat menjadi bahan rujukan/kajian dalam perencanaan dan evaluasi kegiatan pembangunan.

Kritik dan saran konstruktif berbagai pihak kami harapkan untuk penyempurnaan penerbitan mendatang. Semoga publikasi ini mampu memenuhi tuntutan kebutuhan data statistik, baik oleh instansi/dinas pemerintah, swasta, kalangan akademisi maupun masyarakat luas.

Garut, November 2015
Koordinator Statistik Kecamatan
Karangtengah,

BAMBANG INDRA IRAWAN, ST



DAFTAR ISI

1. Geografi dan Iklim	1	6. Pertanian	10
2. Pemerintahan	3	7. Industri Pengolahan	12
3. Penduduk	4	8. Transportasi	
4. Pendidikan	6	dan Komunikasi	13
5. Kesehatan	8	9. Lampiran Tabel	14

GEOGRAFI DAN IKLIM

Desa Cinta adalah Desa tertinggi dengan ketinggian 968 M diatas permukaan laut

1

Kecamatan Karangtengah merupakan hasil pemekaran dari Kecamatan Sukawening yang mempunyai luas wilayah sekitar 2.266,20 Ha², dimana lebih kurang dari separuh wilayah Kecamatan Karangtengah digunakan sebagai lahan sawah atau sebagai lahan pertanian. Sementara rata-rata ketinggian yang dimiliki oleh Kecamatan Karangtengah antara 825-968 meter dari permukaan air laut.

Adapun batas-batas wilayah Kecamatan Karangtengah sebagai berikut :

- Sebelah Utara, berbatasan dengan Kecamatan Malangbong;
- Sebelah Timur, berbatasan dengan Kabupaten Tasikmalaya;
- Sebelah Selatan, berbatasan dengan Kecamatan Pangatikan;
- Sebelah Barat, berbatasan dengan Kecamatan Sukawening,

Kecamatan Karangtengah seluruh desa-desanya terletak didaerah lereng atau punggung bukit, sehingga lebih dari separohnya merupakan lahan kering.

Peta Geografi Kecamatan Karangtengah



Gambar 1 Peta Karangtengah

Statistik Geografi dan Iklim

Uraian	Satuan	2014
Luas Wilayah	Ha	2.266,2
Lokasi Geografis Desa		
- Pesisir	Desa	-
- Lembah	Desa	-
- Lereng	Desa	4
- Dataran	Desa	-

Sumber : KCDA

GEOGRAFI DAN IKLIM

1

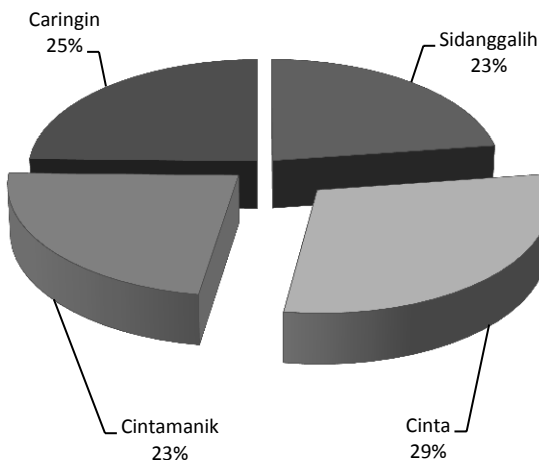
Luas wilayah yang relatif merata setiap desa, Desa Cinta menjadi Desa dengan luas daerah terbesar 29,66% dari total luas daerah Kecamatan

Luas Daerah per Desa

Nama Desa	Tinggi rata-rata (mdpl)	Luas Daerah (Ha)	% Luas Desa terhadap Kecamatan
(1)	(2)	(3)	(4)
Sindanggalih	825	515,7	22,76
Cinta	968	672,1	29,66
Cintamanik	964	519,1	22,91
Caringin	864	559,3	24,68
Jumlah	1.100	2.266,2	100,00

Sumber : KCDA 2015

Persentase Luas Desa



Letak geografis yang bervariasi yaitu wilayah pegunungan yang cocok untuk mengembangkan pertanian berbagai jenis varietas sayuran, dan wilayah yang lebih rendah dimaksimalkan pada pertanian padi yang menjadi mata pencaharian terbesar bagi penduduk Kecamatan Karangtengah. Desa Cinta menjadi desa dengan luas daerah terbesar, dengan 29,66% dari total luas daerah Kecamatan Karangtengah atau sebesar 672,1 Ha. Hal ini adalah potensi yang cukup strategis yang dapat dimanfaatkan oleh penduduknya dalam bidang pertanian. Adapun desa dengan luas daerah terkecil adalah Desa Sindanggalih yang luas wilayahnya sebesar 22,76% dari total luas daerah Kecamatan Karangtengah atau seluas 515,7 Ha.

Desa Sindanggalih merupakan Ibukota Kecamatan dimana letak kantor Kecamatan berada di Desa tersebut. Desa dengan jarak tempuh terjauh adalah Desa Cintamanik yang berjarak lebih kurang 5 KM dari kantor Kecamatan Karangtengah.



PEMERINTAHAN

Kecamatan Karangtengah terdiri dari 4 Desa yang tiga desa belum ada kepala desa yang masih dijabat PJS

2

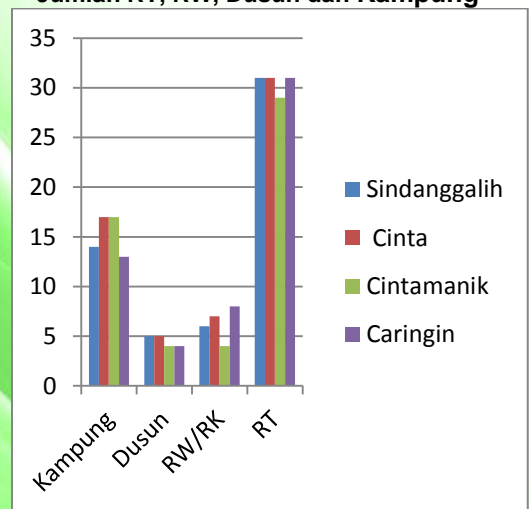
Jumlah aparat desa di Kecamatan Karangtengah sebanyak 42 orang, akan tetapi hanya 2 orang saja yang berjenis kelamin perempuan. Akan tetapi 1 orang diantaranya mengisi jabatan yang sangat vital di Desanya, yaitu yang menjabat sebagai Sekretaris desa di cinta. Sedangkan sisanya yang berjumlah 40 orang berjenis kelamin laki-laki. Ini berarti posisi-posisi jabatan masih didominasi oleh laki-laki.

Struktur Jabatan Desa

Struktur Jabatan	Laki-laki	Perempuan	Jumlah
Kepala Desa	1	-	1
Sekdes	2	1	3
Kepala Urusan	19	1	20
Kepala Dusun	18	-	18

Tercatat di Kecamatan Karangtengah pada tahun 2014 meliputi sebanyak 4 Desa yang seluruhnya dengan status pemerintahan Desa, terbagi dalam 18 Dusun, 25 Rukun Warga (RW)/Rukun Kampung (RK) dan sebanyak 121 Rukun Tetangga (RT) yang kesemuanya tersebar di 60 kampung. Desa Caringin & Sindanggalih menjadi desa dengan jumlah RT terbanyak yaitu sebanyak 31, dan Desa Cintamanik adalah desa yang hanya terbagi dalam 29 RT dan hanya 5 RW saja menjadi desa yang memiliki jumlah RT yang paling sedikit di Kecamatan Karangtengah.

Jumlah RT, RW, Dusun dan Kampung

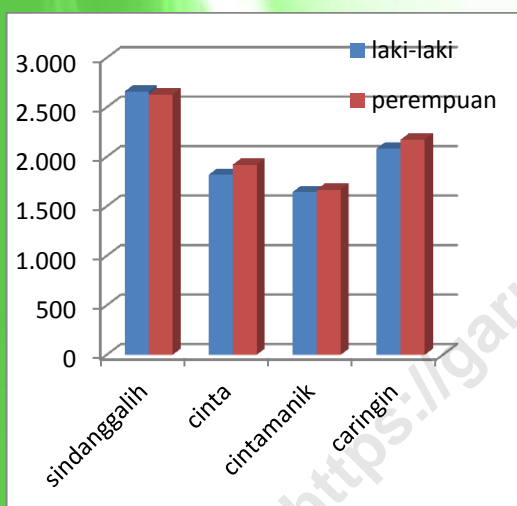


3

PENDUDUK

Dengan komposisi jumlah penduduk laki-laki dan perempuan yang hampir sama, sex rasio Kecamatan Karangtengah sebesar 97,78

Komposisi Penduduk Kecamatan Karangtengah



Statistik Kependudukan Kecamatan Karangtengah

Uraian	Satuan	2014
Jumlah Penduduk	Jiwa	16.604
Kepadatan	Jiwa/Ha	7,32
Sex Rasio	Persen	97,78
Jumlah Rumah tangga	Ruta	5.819
Rata-rata ART/Ruta	Jiwa/Ruta	2,85

Sumber : KCDA

Jumlah penduduk di Kecamatan Karangtengah pada tahun 2014 berjumlah 16.604 jiwa, yang terdiri dari laki-laki sebanyak 8.209 jiwa atau sebesar 49,43% dari total jumlah penduduk Kecamatan Karangtengah dan perempuan sebanyak 8.395 jiwa atau sebesar 50,56%. Sehingga didapat bahwa sex rasio di Kecamatan Karangtengah sebesar 97,78%. Desa yang memiliki jumlah penduduk terbanyak adalah Desa Sindanggalih yaitu berjumlah 5.291 jiwa yang diantaranya 50,29% laki-laki dan 49,71% perempuan. Terkecil adalah Desa Cintamanik dengan jumlah penduduk sebanyak 3.314 jiwa, yang diantaranya 49,64% laki-laki dan 50,36% perempuan.

Dari segi kepadatan penduduk Desa Sindanggalih merupakan desa terpadat dengan rata-rata 10-11 jiwa penduduk mendiami tiap Ha. Desa dengan kepadatan terendah adalah Desa Cinta yang tiap Ha nya hanya didiami oleh 5-6 jiwa saja.

Dengan total jumlah rumah tangga sebanyak 5.819 ruta, maka rata-rata jumlah ART/Ruta adalah 2,85 jiwa/Ruta.

PENDUDUK

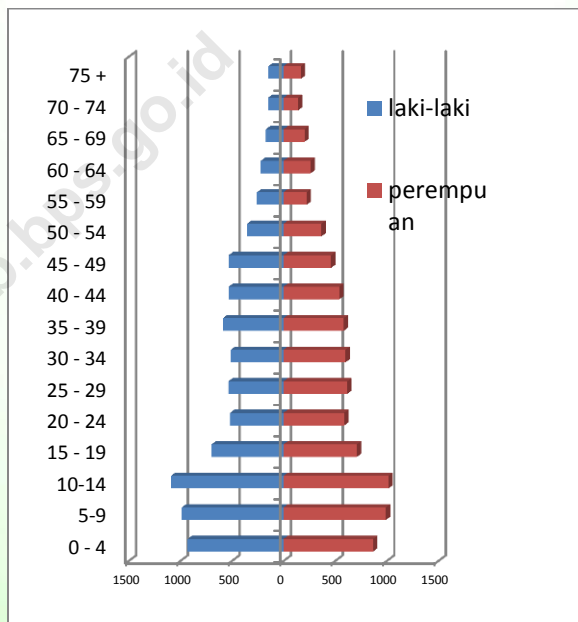
3

Sebagian besar Pasangan Usia Subur (PUS) memakai metode Suntik untuk Keluarga Berencana

Pada tahun 2014 penduduk dalam kelompok umur 10-14 tahun menjadi kelompok umur terbanyak yang terdiri atas laki-laki 1.074 jiwa dan perempuan 1.007 jiwa dengan presentase sebesar 12,53% dari total penduduk Kecamatan Karangtengah. Komposisi yang tergambar dari piramida penduduk Kec.Karangtengah menggambarkan penduduk muda mendominasi, berjumlah lebih tinggi dibandingkan penduduk balita yang hanya sebesar 10,75%.

Pengendalian jumlah penduduk sangat penting diperhatikan. Oleh karena itu peran Dinas BKKBN merekam aktivitas Keluarga Berencana di Kecamatan Karangtengah. Tercatat jumlah Pasangan Usia Subur (PUS) sebanyak 3.835 pasang, sedangkan yang aktif sebagai akseptor KB sebesar 69,44% atau sebanyak 2.663 pasang. Adapun alat kontrasepsi yang paling banyak dipakai adalah suntik sebanyak 1.699 pasangan atau 62,67% PUS, kemudian 19,68% menggunakan metode pil dan sebesar 4,33% memakai beberapa metode yaitu MOP, MOW dan Kondom atau sebanyak 86 pasangan usia subur.

Piramida Penduduk Kecamatan Karangtengah



Statistik KB Kecamatan Karangtengah

Rincian	Satuan	2013
Jumlah PUS	Pasang	3.835
Peserta KB Aktif	Pasang	2.663
Persentase Peserta KB	Persen	69,44
Alat Kontrasepsi		
- Suntik	Persen	62,67
- Pil	Persen	19,68
- IUD	Persen	7,5
- Implant	Persen	5,82
- Lainnya	Persen	4,33

Sumber : BKKBN Karangtengah

4

PENDIDIKAN

Beban seorang guru Sekolah Dasar (SD) di Kecamatan Karangtengah harus mengajar 17-18 murid.



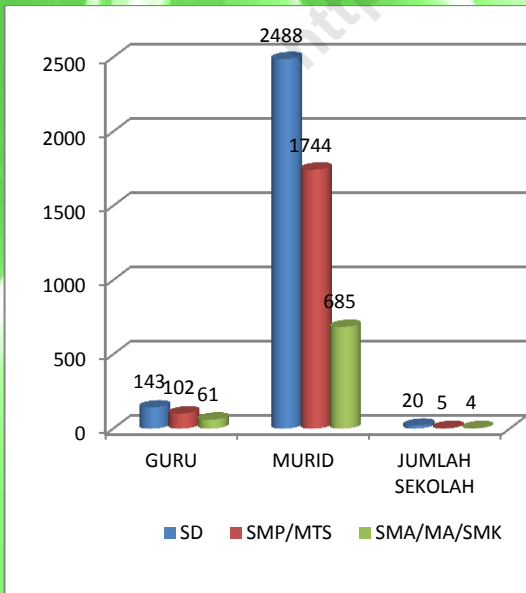
Statistik Pendidikan Kecamatan Karangtengah

Rincian	Satuan	2014
Rasio Murid-Guru		
- SD	M/Guru	17,40
- SMP	M/Guru	19,54
- SMA	M/Guru	12,91

Sumber : Sekolah - sekolah

Pada jenjang pendidikan dasar, fasilitas Sekolah Dasar Negeri terdapat 20 buah fasilitas dengan total murid yang terdaftar sejumlah 2.488 siswa yang hanya ditangani oleh 143 orang tenaga pengajar. Rasio menggambarkan bahwa rata-rata setiap satu Sekolah Dasar memiliki murid sebanyak 124 orang dengan beban satu orang guru harus mengajar 17-18 siswa.

JUMLAH SEKOLAH, MURID, DAN GURU



Statistik pendidikan pada jenjang menengah, fasilitas SMP dan MTS di Kecamatan Karangtengah mencatat hanya terdapat 5 buah fasilitas saja. Dengan total murid yang tercatat sebanyak 1.744 siswa dan tenaga pengajar sebanyak 102 orang guru. Sehingga beban seorang guru di SMP rata-rata harus mengajar 17-18 orang murid.

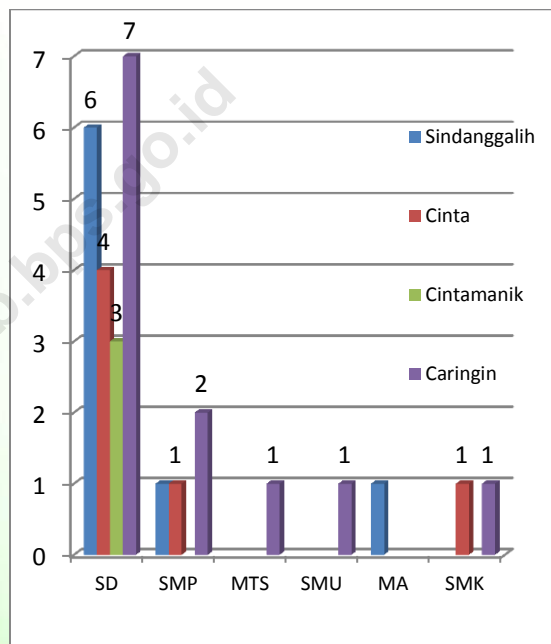
Untuk jenjang yang lebih tinggi, Kecamatan Karangtengah memiliki 4 buah fasilitas SMU, SMK, dan MA.. Dengan jumlah siswa 685 orang dan tenaga pengajar yang bertugas hanya 61 orang, sehingga seorang guru harus mengajar 11-12 murid.

Desa Cintamanik fasilitas pendidikannya yang ada hanya sebatas tingkat SD

Pemerintah melalui Program Wajib Belajar Pendidikan Dasar (Wajar Dikdas) 9 tahun, memberikan stimulus kepada seluruh lapisan masyarakat dalam bentuk bantuan dana pendidikan BOS (Bantuan Operasional Sekolah) pada jenjang pendidikan dasar dan menengah. Sehingga diharapkan dengan pelaksanaan sekolah gratis SD dan SMP dapat mempengaruhi terhadap jumlah kelulusan atau ijazah terakhir.

Namun sangat disayangkan sekali untuk desa Cintamanik, sarana pendidikan yang ada hanya sebatas sekolah dasar hal ini jelas bersebrangan dengan program pemerintah yang mewajibkan belajar 9 tahun atau sekolah minimal sampai SMP atau MTs, biarpun tidak menutup kemungkinan penduduk yang ada di desa tersebut menimba ilmu di desa lain.

Jumlah Fasilitas Sekolah



Statistik Pendidikan Kec.Karangtengah

Rincian	Satuan	2014
Ketersediaan fasilitas Sekolah		
SD	unit	20
SMP	unit	4
MTS	unit	1
SMU	unit	1
MA	unit	1
SMK	unit	1

Sumber :Sekolah-sekolaht

5

KESEHATAN

Ketersediaan fasilitas dan akses kesehatan masih menjadi masalah utama tingkat kesehatan masyarakat

Statistik Kesehatan Kec.Karangtengah

Rincian	Satuan	2014
Ketersediaan Fasilitas Kesehatan		
- Puskesmas	unit	1
- Pustu	unit	2
- Poliklinik	unit	-
- Praktek Bidan	unit	2
- Posyandu	unit	46
Ketersediaan Tenaga Kesehatan		
- Dukun beranak	orang	16
- Bidan	orang	5

Sumber : KCDA



**1 Tenaga Kesehatan
melayani 790 Jiwa
DAN
1 Fasilitas Kesehatan
Melayani 325 Jiwa**

Kecamatan Karangtengah memiliki 1 unit fasilitas Puskesmas yaitu yang terletak di Desa Caringin, yang menjadi tempat rujukan kesehatan bagi masyarakat. Fasilitas yang dimiliki masih sangat terbatas, ruang rawat inap belum mampu memenuhi kebutuhan yang ada. Dengan jumlah tenaga medis yang relatif masih sangat terbatas dituntut untuk mampu menangani berbagai keluhan kesehatan dari masyarakat yang datang setiap harinya. Bahkan apabila keluhan tidak dapat ditangani, pasien langsung dirujuk ke Rumah Sakit Daerah karena keterbatasan peralatan dan sarana pendukung lainnya.

Dengan jumlah penduduk Kecamatan Karangtengah pada tahun 2014 yang berjumlah 16.604 jiwa, maka apabila dibandingkan dengan ketersediaan tenaga kesehatan dan fasilitas rata-rata setiap satu orang tenaga kesehatan harus melayani 790 orang penduduk dan setiap satu unit fasilitas kesehatan harus mampu mengobati keluhan penyakit 325 orang penduduk Kecamatan Karangtengah.

KESEHATAN

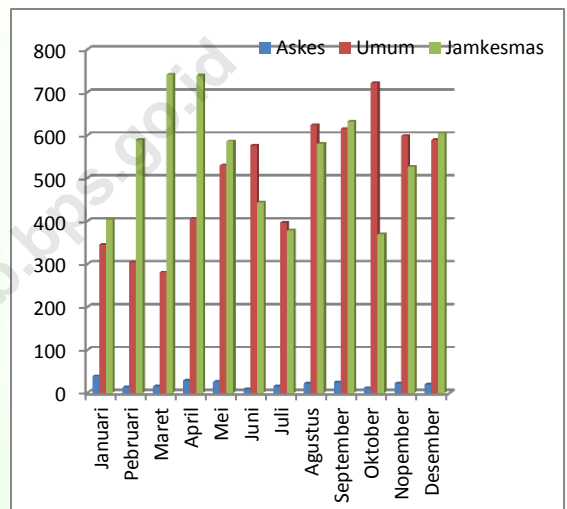
5

Statistik kunjungan pasien ke Puskesmas dan bayi yang diimunisasi sebagai salah satu indikator kesehatan

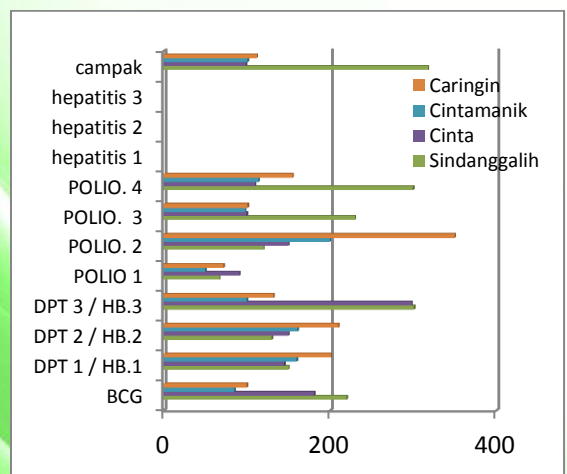
Pada tahun 2014, Puskesmas Karangtengah total menerima kunjungan pasien sebanyak 12.828 orang. Dimana 46,67% terdaftar sebagai pasien umum atau sebanyak 5.987 orang yang puncak kunjungan pada bulan September yaitu sebanyak 1.272 pasien yang berkunjung ke Puskesmas untuk berobat. Sedangkan 51,39% pasien yang berkunjung menggunakan fasilitas Jamkesmas yang merupakan salah satu program pemerintah dalam memberikan jaminan kesehatan untuk masyarakat kurang mampu. Hal ini berindikasi bahwa program ini memang sangat dibutuhkan oleh masyarakat pada umumnya. Dan hanya sebanyak 248 pasien yang berobat ke Puskesmas dengan menggunakan fasilitas Askes yaitu asuransi kesehatan yang dimiliki oleh para Pegawai Negeri Sipil dan beberapa anggota keluarganya.

Statistik jumlah bayi yang melakukan imunisasi juga sebagai salah satu indikator yang diharapkan oleh pemerintah dalam misi pencapaian generasi mendatang yang sehat dan berkualitas.

Kunjungan Pasien Ke Puskesmas



Jumlah Bayi Yang Di Imunisasi



6

PERTANIAN

Potensi sumber daya alam yang begitu kaya perlu pemanfaatan dan intensifikasi yang terpadu

Luas Areal Pertanian Kec.Karangtengah

Rincian	Satuan	2014
Luas Lahan Sawah	Ha	556,2
Lahan Bukan Sawah		
- Lahan Kering	Ha	1.538
- Lainnya	Ha	172
- Jumlah	Ha	1.710
Total Lahan Pertanian	Ha	2.266,2

Sumber : KCDA

Statistik Tanaman Pangan

Rincian	Satuan	2014
Padi Sawah		
- Luas Panen	Ha	2.019
- Produksi	Ton	14.222
Padi Ladang		
- Luas Panen	Ha	369
- Produksi	Ton	1.546
Jagung		
- Luas Panen	Ha	2.232
- Produksi	Ton	16.602
Kacang Kedelai		
- Luas Panen	Ha	659
- Produksi	Ton	1.108
Ubi Kayu		
- Luas Panen	Ha	396
- Produksi	Ton	8.866

Sumber : KCDA

Pertanian sebagai mata pencaharian mayoritas penduduk Kecamatan Karangtengah terlihat sangat potensial dengan total luas areal pertanian yang mencapai 2.266,2 Ha. Dengan komposisi luas lahan sawah sebesar 24,55% dan sisanya adalah lahan bukan sawah sebesar 75,45%. Tentu potensi ini perlu pemanfaatan dan intensifikasi yang terpadu dari seluruh pihak terkait. Baik masyarakat pertanian maupun pemerintah sebagai pengambil kebijakan.

Pada tahun 2014 saja untuk pertanian tanaman pangan, komoditas padi sawah memiliki luas panen seluas 2.019Ha dan mampu menghasilkan 14.222 ton gabah kering panen. Kontribusi padi ladang juga cukup baik dengan total luas panen 369 Ha mampu berproduksi sebanyak 1.546 ton. Tanaman pangan lainnya yang cukup potensial di Kecamatan Karangtengah adalah jagung, kacang kedelai dan ubi kayu, terlihat dari statistik total produksi dalam satu tahun yaitu masing-masing 16.602 ton jagung, 8.866 ton ubi kayu dan 1.108 ton kacang kedelai.

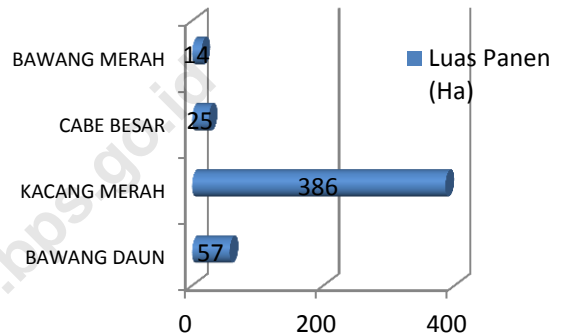
PERTANIAN

Kacang merah dan Bawang Daun adalah produk hortikultura sayuran unggulan Kecamatan Karangtengah.

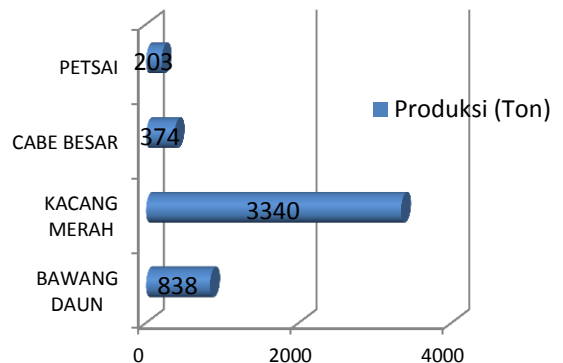
Pada tahun 2014, UPTD Pertanian Kecamatan Karangtengah mencatat untuk komoditas hortikultura sayuran luas panen tertinggi yang diusahakan oleh para petani adalah komoditas kacang merah dengan total seluas 386 hektar, diikuti oleh komoditas Bawang daun seluas 57 hektar. Adapun komoditas lainnya seperti cabe besar dan bawang merah masing-masing memiliki luas tanam masing-masing seluas 25 hektar dan 14 hektar.

Dari diagram produksi yang dihasilkan oleh beberapa komoditas tanaman hortikultura sayuran tersebut, tergambar kinerja sub-sektor hortikultura cukup berpotensi. Komoditas unggulan yaitu kacang merah pada tahun 2014 mampu memproduksi sebanyak 3.340 ton, kemudian bawang daun sebanyak 838 ton, disusul oleh komoditas cabe besar dengan total produksi sebanyak 374 ton dan petsay sebanyak 203 ton dihasilkan oleh para petani di Kecamatan Karangtengah. Beberapa pedagang sayur di Kabupaten Garut dan sekitarnya mendapat suplai barang dagangannya dari Kecamatan Karangtengah.

Luas Panen (Ha)



Produksi (Ton)



7

INDUSTRI PENGOLAHAN

Desa Sindanggalih memiliki 8 unit Industri

Gerabah/Keramik

Statistik Industri Pengolahan Kecamatan Karangtengah

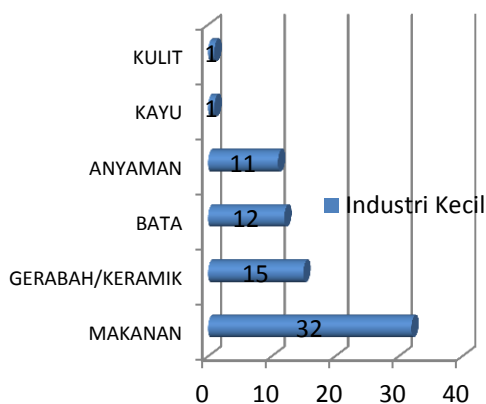
Rincian	Satuan	2014
Industri Besar	Perusahaan	-
	Tenaga Kerja	-
Industri Sedang	Perusahaan	-
	Tenaga Kerja	-
IKKRT	Perusahaan	58
	Tenaga Kerja	153

Sumber : KCDA

Desa – Desa menginventarisir jumlah populasi Industri Pengolahan yang ada di masing – masing desa. Untuk Industri Besar dan Sedang tidak terdapat jenis usaha Industri Pengolahan yang masuk kedalam klasifikasi ini. Untuk Industri Kecil dan Kerajinan Rumah Tangga terdapat 58 unit perusahaan yang menyerap tenaga kerja sebanyak 153 orang di Kecamatan Karangtengah.

Adapun jenis-jenis usaha yang terdapat pada klasifikasi IKKRT di Kecamatan Karangtengah didominasi oleh Industri Makanan dengan jumlah populasi sebanyak 32 unit usaha kecil, terbanyak di Desa Caringin berjumlah 20 unit usaha. Industri gerabah/keramik sebanyak 15 unit usaha terpusat di Desa Sindanggalih sebanyak 8 unit usaha.. Industri bata merah tercatat sebanyak 12 unit usaha yang tersebar di seluruh desa di Kecamatan Karangtengah. Sedangkan untuk Industri kerajinan anyaman hanya terdapat 11 unit usaha yang terletak di Desa Caringin sebanyak 6 unit usaha dan di Desa Cinta dan Desa Cintamanik yang masing-masing berjumlah 3 unit dan 2 unit.

Industri Kecil



8,63 KM jalan Kabupaten yang melintasi wilayah Kecamatan Karangtengah menjadi penggerak perekonomian.

Jalan merupakan salah satu infrastruktur penting dalam rangka peningkatan pertumbuhan ekonomi. Perbaikan dan pengembangan terus dilaksanakan, dari jumlah 25,53 KM jalan yang melintasi Kecamatan Karangtengah 66% adalah jalan dengan status jalan kecamatan. Itupun belum seluruhnya dalam keadaan baik, masih memerlukan sentuhan pembangunan guna meningkatkan mobilitas kegiatan perekonomian. Sarana ini dimanfaatkan oleh angkutan barang untuk hilir mudik kegiatan perekonomian di Kecamatan Karangtengah. Untuk jalan dengan status jalan Kabupaten, hanya terdapat 8,63 KM saja yaitu yang melintasi Ibu kota kecamatan atau jalan utama Desa - Desa.

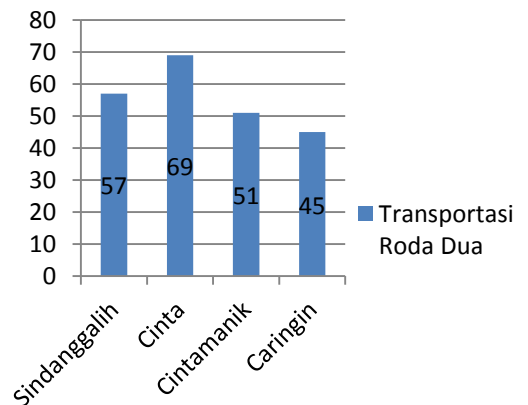
Sarana transportasi utama yang digunakan oleh mayoritas penduduk Kecamatan Karangtengah adalah ojeg sepeda motor. Tercatat di Desa Cinta terdapat 69 buah, dan di Desa Sindanggalih terdapat 57 buah, sedangkan di Desa Cintamanik 51 buah, dan caringin hanya terdapat 45 buah dari total angkutan kendaraan ojeg sepeda motor sebanyak 222 buah di Kecamatan Karangtengah.

Statistik Transportasi dan Komunikasi

Rincian	Satuan	2014
Panjang Jalan		
- Kabupaten	KM	8,63
- Kecamatan	KM	16,90
- Jumlah	KM	25,53
Kendaraan Bermotor		
Mobil	Unit	59
Motor/Ojeg	Unit	211
Komunikasi		
- Telpon Kabel	Unit	29

Sumber : KCDA

Transportasi Roda Dua



LAMPIRAN TABEL

<https://garutkab.bps.go.id>

Tabel 1.1 Rata-rata Ketinggian Desa/Kel dari Permukaan Laut dan Luas Daerah Menurut Desa /Kel Di Kecamatan Karangtengah

Desa/Kel	Tinggi rata-rata dari permukaan laut (<i>mdpl</i>)	Luas Daerah (Ha ²)	% Luas Desa terhadap Kecamatan
(1)	(2)	(3)	(4)
001. Sindanggalih	825	515,7	22,76
002. Cinta	968	672,1	29,66
003. Cintamanik	964	519,1	22,91
004. Caringin	864	559,3	24,68
Jumlah		2.266,2	100,00

Sumber :Kecamatan

Tabel 1.2 Jarak Antar Desa dan Kantor Kecamatan Di Kecamatan Karangtengah

Desa/Kel	Sindanggalih	Cinta	Cintamanik	Caringin
(1)	(2)	(3)	(4)	(5)
001. Sindanggalih	-	4,00	4,80	2,80
002. Cinta	4,40	-	0,40	2,60
003. Cintamanik	4,80	0,40	-	3,00
004. Caringin	2,80	2,60	3,00	-

Sumber :Desa-Desa

Tabel 2.1 Jumlah Pegawai Desa/Kelurahan Menurut Jabatan dan Jenis Kelamin di Kecamatan Karangtengah, Tahun 2014

Struktur Jabatan	Laki-laki	Perempuan	Jumlah
(1)	(2)	(3)	(4)
Kepala Desa	1	-	1
Sekretaris Desa	2	1	3
Kepala Urusan	19	1	20
Kepala Dusun	18	-	18
Jumlah	40	2	42

Sumber : Desa-Desa

Tabel 2.2 Jumlah Kampung, Dusun, RW/RK dan RT di Kecamatan Karangtengah, Per Desa Tahun 2014

Desa	Kampung	Dusun	RW/RK	RT
(1)	(2)	(3)	(4)	(5)
001. Sindanggalih	14	5	6	31
002. Cinta	17	5	7	30
003. Cintamanik	16	4	4	29
004. Caringin	13	4	8	31
Jumlah	60	18	25	121

Sumber : Desa - desa

Tabel 3.1 Jumlah Penduduk Menurut Jenis Kelamin
Di Kecamatan Karangtengah
Tahun 2014

D e s a	Laki-laki	Perempuan	Jumlah
(1)	(2)	(3)	(4)
001. Sindanggalih	2.661	2.630	5.291
002. Cinta	1.819	1.921	3.740
003. Cintamanik	1.645	1.669	3.314
004. Caringin	2.084	2.175	4.259
Jumlah	8.209	8.395	16.604

Sumber :BPS Kab.Garut

Tabel 3.2 Jumlah Penduduk Menurut Kelompok Umur Dan Jenis Kelamin Di Kecamatan Karangtengah Tahun 2014

Kelompok Umur	Laki-laki	Perempuan	Jumlah
(1)	(2)	(3)	(4)
00 – 04	919	867	1.786
05 – 09	975	986	1.961
10 – 14	1.074	1.007	2.081
15 – 19	690	707	1.397
20 – 24	511	589	1.100
25 – 29	529	613	1.142
30 – 34	504	597	1.101
35 – 39	586	587	1.173
40 – 44	536	550	1.086
45 – 49	542	473	1.015
50 – 54	360	381	741
55 – 59	264	236	500
60 – 64	230	274	504
65 – 69	179	210	389
70 – 74	155	144	299
75 +	155	174	329
Jumlah	8.209	8.395	16.604

Sumber :BPS Kab.Garut

Tabel 3.3 Kepadatan Penduduk per Desa di Kecamatan Karangtengah, Tahun 2014

Desa/Kel	Desa Luas Daerah (Ha²)	Jumlah penduduk	Kepadatan per (Ha²)
(1)	(2)	(3)	(4)
001. Sindanggalih	5157	5.291	10,25
002. Cinta	6721	3.740	5,56
003. Cintamanik	5191	3.314	6,38
004. Caringin	5593	4.259	7,61
Jumlah	22662	16.604	7,32

Sumber :BPS Kab.Garut

Tabel 3.4 Jumlah Penduduk, Rumah Tangga dan Rata-rata Anggota Rumah Tangga Menurut Desa/ Kel Di Kecamatan Karangtengah Tahun 2014

Desa	Jumlah Penduduk	Jumlah Rumah Tangga	Rata-Rata Anggota Rmtg
(1)	(2)	(3)	(4)
001. Sindanggalih	5.291	1.117	4,74
002. Cinta	3.740	994	3,76
003. Cintamanik	3.314	743	4,46
004. Caringin	4.259	1.238	3,44
Jumlah	16.604	5.819	2,85

Sumber :BPS Kab.Garut

Tabel 3.5 Jumlah Peserta Akseptor KB menurut Jenis Alat Kontrasepsi di Kecamatan Karangtengah Tahun 2013

Desa/ Kel	Suntik	IUD	MOP	MOW	Implant	PIL
(1)	(2)	(3)	(4)	(5)	(6)	(7)
001. Sindanggalih	477	66	-	10	28	212
002. Cinta	402	46	1	10	37	78
003. Cintamanik	331	53	-	4	57	88
004. Caringin	489	34	-	10	33	146
Jumlah	1.669	199	1	34	155	524

Sumber : BKKBN Kec. Karangtengah

Tabel 6.1 Jumlah Penduduk menurut Pentahapan Keluarga Sejahtera di Kecamatan Karangtengah Tahun 2014

D e s a	Pra KS	KS 1	KS 2	KS 3	KS 3+
(1)	(2)	(3)	(4)	(5)	(6)
001. Sindanggalih	61	738	448	135	9
002. Cinta	54	666	237	45	-
003. Cintamanik	71	623	273	34	2
004. Caringin	103	525	494	123	10
Jumlah	289	2552	1452	337	21

Sumber : BKKBN Kec. Karangtengah

Tabel 7.1 Luas Lahan Sawah dan Lahan Bukan Sawah
Di Kecamatan Karangtengah
Tahun 2013

Desa	Lahan Sawah	Bukan Lahan Sawah			Total
		Lahan Kering	Lainnya	Jumlah	
(1)	(2)	(3)	(4)	(5)	(6)
001. Sindanggalih	172,75	322,4	20,5	342,9	515,7
002. Cinta	247,3	408,2	16,6	424,8	672,1
003. Cintamanik	154,5	346	18,6	364,6	519,1
004. Caringin	175,45	361,7	22,1	383,8	559,3
Jumlah	750	1438,3	77,8	1516,2	2266,2

Sumber :KCD Pertanian Kec.Karangtengah

Tabel 7.2 Produktifitas (kw), Luas Panen(Ha) dan Produksi (Ton)
Tanaman Padi Sawah di Kecamatan Karangtengah
Tahun 2014

Desa/ Kel	Luas Panen(Ha)	Hasil/(Ha)	Produksi (Ton)
(1)	(2)	(3)	(4)
001. Sindanggalih	-	-	-
002. Cinta	-	-	-
003. Cintamanik	-	-	-
004. Caringin	-	-	-
Jumlah	2.019	70,42	14.222

Sumber :KCD Pertanian Kec.Karangtengah

**Tabel 7.3 Luas Panen(Ha), Produksi (Ton) dan Produktifitas (Kw)
Tanaman Palawija di Kecamatan Karangtengah, Tahun 2014**

Jenis Tanaman	Luas Panen (Ha)	Hasil/Ha	Produksi
(1)	(2)	(3)	(4)
JAGUNG BERHASIL	2.232	74,38	16.602
KEDELAI	659	16,81	1.108
KACANG TANAH	137	16,28	223
KACANG HIJAU	-	-	-
UBI KAYU	396	223,88	8.866
UBI JALAR	43	137,85	593

Sumber :KCD Pertanian Kec.Karangtengah

Tabel 7.4 Produktifitas (kw), Luas Panen(Ha), dan Produksi (Ton)
Tanaman Padi Sawah di Kecamatan Karangtengah, Tahun
2014

D e s a	LP (Ha)	Hasil /Ha	Produksi (Ton)
(1)	(2)	(3)	(4)
001. Sindanggalih	-	-	-
002. Cinta	-	-	-
003. Cintamanik	-	-	-
004. Caringin	-	-	-
Jumlah	2.019	70,42	14.222

Sumber :KCD Pertanian Kec.Karangtengah

DATA

Mencerdaskan Bangsa



**BADAN PUSAT STATISTIK
KABUPATEN GARUT**

Jl. Pembangunan No. 222 Tarogong Garut 44151

Telp. 0262 233273; Fax. 0262 4893051

Homepage: garutkab.bps.go.id; Email: bps3205@bps.go.id