Katalog: 1102001.8271030

KECAMATAN TERNATE UTARA DALAM ANGKA

2023



BADAN PUSAT STATISTIK
KOTA TERNATE

Katalog: 1102001.8271030

KECAMATAN TERNATE UTARA DALAM ANGKA

2023

https://ternatekota.bps.go.id

BADAN PUSAT STATISTIK
KOTA TERNATE

Kecamatan Ternate Utara Dalam Angka 2023

No. Publikasi: 82710.2307
Katalog: 1102001.8271030

Ukuran Buku: 14.8 cm x 21 cm
Jumlah Halaman: xiv + 78 halaman

Naskah:
Badan Pusat Statistik Kota Ternate

Gambar Kover oleh:
Badan Pusat Statistik Kota Ternate

Ilustrasi Kover:
Masjid Kedaton

Diterbitkan oleh:
© BPS Kota Ternate

Dicetak oleh:
BPS Kota Ternate

Dilarang mengumumkan, mendistribusikan, mengomunikasikan, dan/atau menggandakan sebagian atau seluruh isi buku ini untuk tujuan komersial tanpa izin tertulis dari Badan Pusat Statistik

https://ternatekota.bps.go.id

PETA WILAYAH KECAMATAN TERNATE UTARA

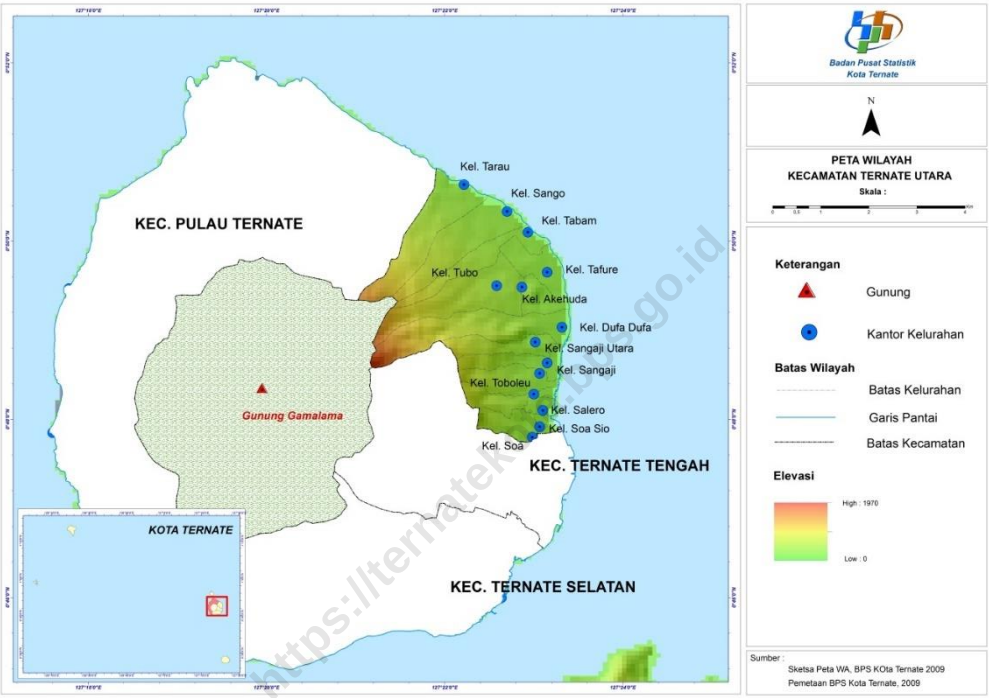

https://ternatekota.bps.go.id

https://ternatekota.bps.go.id

KEPALA BPS KOTA TERNATE

Harim Arrosid SST., M.Si

https://ternatekota.bps.go.id

KATA PENGANTAR

Assalamu`alaikum Wr. Wb.

Kecamatan Ternate Utara Dalam Angka 2023 merupakan publikasi tahunan yang di terbitkan Badan pusat Statistik (BPS) Kota Ternate yang berisikan berbagai jenis data yang bersumber dari BPS dan data sekunder dari Kantor Camat Ternate Utara serta Instansi terkait.

Publikasi ini mencerminkan kondisi wilayah Ternate Utara sepanjang tahun 2022 dari berbagai bidang pembangunan yang ditampilkan dalam bentuk tabel serta ulasan.

Banyak pihak telah berkontribusi bagi terbitnya publikasi ini, terutama Camat Ternate Utara dan jajarannya, untuk itu kami sampaikan terima kasih dan penghargaan atas bantuan dan kerjasamanya.

Harapan kami, publikasi ini setidaknya dapat membantu dalam aspek penyediaan data serta dapat digunakan sebagai dasar perencanaan dan evaluasi hasil pembangunan khususnya di Kecamatan Ternate Utara.

Wassalamu'alaikum Wr. Wb

Ternate, September 2023
Kepala BPS Kota Ternate

Harim Arrosid SST., M.Si.
NIP. 19791025 200312 1002

https://ternatekota.bps.go.id

https://ternatekota.bps.go.id

DAFTAR ISI

halaman

Peta Wilayah Kecamatan Ternate Utara ..... **iii**

Kepala BPS Kota Ternate ..... **v**

Kata Pengantar ..... **vii**

Daftar Isi ..... **ix**

Daftar Tabel ..... **xi**

1. GEOGRAFI **1**

2. PEMERINTAHAN **11**

3. KEPENDUDUKAN **21**

4. SOSIAL **29**

5. PERTANIAN **51**

6. INDUSTRI **59**

7. PERDAGANGAN **67**

8. TRANSPORTASI DAN KOMUNIKASI **73**

https://ternatekota.bps.go.id

https://ternatekota.bps.go.id

DAFTAR TABEL

halaman

1.1 Letak Geografis Kecamatan Ternate Utara 5
1.2 Luas Kecamatan, Jumlah Penduduk, dan Jumlah Keluarga dirinci menurut Kelurahan di Kecamatan Ternate Utara, 2022 6
1.3 Jarak Ibukota Kecamatan ke Kelurahan dalam Wilayah Kecamatan Ternate Utara 7
1.4 Luas dan Persentase Wilayah Kecamatan Ternate Utara dirinci Menurut Kelurahan 8
1.5 Luas Wilayah Kecamatan Dirinci Menurut Penggunaan Tanah dan Kelurahan di Kecamatan Ternate Utara Tahun 2022 (Ha) 9
2.1 Nama Kepala Wilayah Kecamatan Ternate Utara Periode 1982 s/d 2022 15
2.2 Tingkat Perkembangan Desa Dirinci Menurut Kelurahan di Kecamatan Ternate Selatan Tahun 2022 16
2.3 Jumlah Pegawai Kantor Camat Ternate Utara Menurut Tingkat Pendidikan dan Jenis Kelamin Tahun 2022.....17
2.4 Jumlah Pegawai Kantor Camat Ternate Utara Menurut Tingkat Pendidikan dan Pangkat/Golongan Tahun 2022 18
2.5 Jumlah Aparat Desa Dirinci Menurut Kelurahan di Kecamatan Ternate Utara Tahun 2022.....19
3.1 Jumlah Penduduk Menurut Jenis Kelamin, Sex Ratio Menurut Kelurahan di Kecamatan Ternate Utara Tahun 2022 25
3.2 Luas Wilayah, Jumlah dan Kepadatan Penduduk Dirinci Menurut Kelurahan di Kecamatan Ternate Utara Tahun 2022 26
3.3 Jumlah Penduduk, Keluarga dan Rata-rata Jiwa per Rumah Tangga Dirinci Menurut Kelurahan di Kecamatan Ternate Utara Tahun 2022 27
4.1 Jumlah Sekolah Berdasarkan Tingkat Sekolah Dirinci Menurut Kelurahan di Kecamatan Ternate Utara Tahun 2022.....33
4.2 Jumlah Sekolah, Gedung dan Ruang Kelas SD Negeri Dirinci Menurut Kelurahan di Kecamatan Ternate Utara Tahun 2022 34

https://ternatekota.bps.go.id

4.3 Jumlah Murid, Guru dan Rasio Murid Terhadap Guru SD Negeri Dirinci Menurut Kelurahan di Kecamatan Ternate Utara Tahun 2022 35
4.4 Jumlah Sekolah, Gedung dan Ruang Kelas SD Swasta Dirinci Menurut Kelurahan di Kecamatan Ternate Utara Tahun 2022 36
4.5 Jumlah Murid, Guru dan Rasio Murid Terhadap Guru SD Swasta Dirinci Menurut Kelurahan di Kecamatan Ternate Utara Tahun 2022 37
4.6 Jumlah Sekolah, Gedung dan Ruang Kelas SMP Negeri Dirinci Menurut Kelurahan di Kecamatan Ternate Utara Tahun 2022 38
4.7 Jumlah Murid, Guru dan Rasio Murid Terhadap Guru SMP Negeri Dirinci Menurut Kelurahan di Kecamatan Ternate Utara Tahun 2022 39
4.8 Jumlah Sekolah, Gedung dan Ruang Kelas SMA Negeri Dirinci Menurut Kelurahan di Kecamatan Ternate Utara Tahun 2022 40
4.9 Jumlah Murid, Guru dan Rasio Murid Terhadap Guru SMA Negeri Dirinci Menurut Kelurahan di Kecamatan Ternate Utara Tahun 2022 41
4.10 Jumlah Sekolah, Gedung dan Ruang Kelas SMK Negeri Dirinci Menurut Kelurahan di Kecamatan Ternate Utara Tahun 2022 42
4.11 Jumlah Murid, Guru dan Rasio Murid Terhadap Guru SMK Negeri Dirinci Menurut Kelurahan di Kecamatan Ternate Utara Tahun 2022 43
4.12 Jumlah Sarana Kesehatan Dirinci Menurut Kelurahan di Kecamatan Ternate Utara Tahun 2022.....44
4.13 Jumlah Tenaga Kesehatan Dirinci Menurut Kelurahan di Kecamatan Ternate Utara Tahun 2022.....45
4.14 Jumlah PUS dan Peserta KB Aktif Dirinci Per Kelurahan di Kecamatan Ternate Utara Tahun 2022.....46
4.15 Banyaknya Tempat Ibadah Menurut Kelurahan di Kecamatan Ternate Utara Tahun 2022.....47
4.16 Jumlah Penduduk Menurut Agama Dirinci Menurut Kelurahan di Kecamatan Ternate Utara Tahun 2022.....48

https://ternatekota.bps.go.id

4.17 Jumlah Jamaah Haji Dirinci Menurut Kelurahan di Kecamatan Ternate Utara Tahun 2016 – 2021 49
5.1 Luas Tanaman dan Produsi Hasil Perkebunan di Kecamatan Ternate Utara, 2022 55
5.2 Luas Panen dan Produksi Jagung, Kacang Tanah, Ubi Kayu, Ubi Jalar Kecamatan Ternate Utara, 2022 56
5.3 Luas Panen dan Produksi Tanaman Sayuran Menurut Jenis Sayuran di Kecamatan Ternate Utara, 2022 57
5.4 Produksi Buah-buahan Menurut Jenis Buah di Kecamatan Ternate Utara, 2022 58
6.1 Jumlah Rumah Tangga (ART) Usaha/Perusahaan Industri Pengolahan Dirinci Menurut Kelurahan di Kecamatan Ternate Utara Tahun 2022 63
6.2 Jumlah Industri Rumah Tangga (RT) Usaha/ Perusahaan Industri Pengolahan menurut Jenis Usaha Dirinci per Kelurahan di Kecamatan Ternate Utara Tahun 2022 64
6.3 Banyaknya Keluarga Pelanggan Listrik PLN dan Non PLN Dirinci Menurut Kelurahan di Kecamatan Ternate Utara Tahun 2022 65
7.1 Jumlah Sarana Perekonomian Dirinci Menurut Kelurahan di Kecamatan Ternate Utara Tahun 2022 71
7.2 Jumlah Hotel/Penginapan dan Jumlah Kamar Dirinci Menurut Kelurahan di Kecamatan Ternate Utara Tahun 2022 72
8.1 Jumlah Sarana Komunikasi Dirinci Menurut Kelurahan di Kecamatan Ternate Utara Tahun 2022 77
8.2 Jumlah Kendaraan Bermotor Dirinci Menurut Kelurahan di Kecamatan Ternate Utara 2022 78

https://ternatekota.bps.go.id

https://ternatekota.bps.go.id

BAB I
GEOGRAFI

https://ter... ta.bps.go.id

https://ternatekota.bps.go.id

GEOGRAFI

Ternate Utara terletak diantara 0°47’45,26”-0°50’50,13” Lintang Utara dan 127°21’00,98”-127°23’25,30” Bujur Timur. Luas daratan Kecamatan Ternate Utara sebesar 14,16 km². Wilayah ini mempunyai batas batas sebagai berikut:

- Sebelah Utara dengan Kecamatan Pulau Ternate dan Selat Halmahera
- Sebelah Selatan dengan Kecamatan Ternate Tengah
- Sebelah Timur dengan Selat Halmahera
- Sebelah Barat dengan Hutan Lindung dan Kecamatan Pulau Ternate

Kecamatan Ternate Utara merupakan wilayah yang terdiri dari 14 Kelurahan.Dan memiliki banyak ciri Kelurahan pantai. Dari 14 Kelurahan yang ada di Kecamatan Ternate Utara,11 diantaranya Kelurahan pantai dan 3 Kelurahan yang bukan pantai.

Kondisi topografi Kecamatan Ternate utara ditandai dengan tingkat ketinggian dari permukaan laut yang seragam, yaitu antara 0 - 202 M (Rendah) sebanyak 14 kelurahan.

https://ternatekota.bps.go.id

https://ternatekota.bps.go.id

Tabel 1.1 Letak Geografis Kecamatan Ternate Utara

Wilayah Kecamatan Ternate Selatan terletak antara

0°47'45,26"-0°50'50,13" - Lintang Utara

127°21'00,98"-127°23'25,30" - Bujur Timur

Dan dibatasi oleh :

- ⇒ Sebelah Utara dengan Kecamatan Pulau Ternate dan Selat Halmahera
- ⇒ Sebelah Selatan dengan Kecamatan Ternate Tengah
- ⇒ Sebelah Timur dengan Selat Halmahera
- ⇒ Sebelah Barat dengan Hutan Lindung dan Kecamatan Pulau Ternate

https://ternatekota.bps.go.id

Tabel 1.2 Luas Kecamatan, Jumlah Penduduk, dan Jumlah Keluarga dirinci menurut Kelurahan di Kecamatan Ternate Utara, 2022

	Kelurahan	Luas Wilayah (Km^2)	Jumlah Penduduk	Jumlah Keluarga
	(1)	(2)	(3)	(4)
1.	Soa Sio	0.183	1 891	598
2.	Soa	0.639	4 508	1 371
3.	Salero	0.218	3 094	969
4.	Kasturian	0.44	3 500	1 044
5.	Toboleu	0.918	5 442	1 588
6.	Sangaji	0.68	5 840	1 796
7.	Dufa-dufa	0.876	5 395	1 652
8.	Tafure	0.759	3 576	1 123
9.	Tabam	0.429	1 677	497
10.	Sango	2.537	1 808	568
11.	Tarau	1.67	1 402	391
12.	Sangaji Utara	0.865	3 945	1 197
13.	Akehuda	0.467	3 564	1 110
14.	Tubo	3.01	2 994	840
	Jumlah	**13.7**	**48 636**	**14 744**

Sumber : BPS Kota Ternate, https://gis.dukcapil.kemendagri.go.id/peta/

https://ternatekota.bps.go.id

Tabel 1.3 Jarak Ibukota Kecamatan ke Kelurahan dalam Wilayah Kecamatan Ternate Utara

Kota Kecamatan	Kelurahan	Jarak (Km)
(1)	(2)	(3)
Dufa-dufa	Soa Sio	3.2
Dufa-dufa	Soa	2.4
Dufa-dufa	Salero	1.7
Dufa-dufa	Kasturian	1.4
Dufa-dufa	Toboleu	0.9
Dufa-dufa	Sangaji	0.6
Dufa-dufa	Dufa-dufa	0.7
Dufa-dufa	Tafure	2.0
Dufa-dufa	Tabam	3.5
Dufa-dufa	Sango	3.5
Dufa-dufa	Tarau	4.0
Dufa-dufa	Sangaji Utara	0.4
Dufa-dufa	Akehuda	0.9
Dufa-dufa	Tubo	2.6

Sumber : BPS Kota Ternate

https://ternatekota.bps.go.id

Tabel 1.4 Luas dan Persentase Wilayah Kecamatan Ternate Utara dirinci Menurut Kelurahan

	Kelurahan	Luas Wilayah (Km^2)	Persentase (%)
	(1)	(2)	(3)
1.	Soa Sio	0.18	1,31
2.	Soa	0.64	4,67
3.	Salero	0.22	1,61
4.	Kasturian	0.44	3,21
5.	Toboleu	0.92	6,72
6.	Sangaji	0.68	4,96
7.	Dufa-dufa	0.88	6,42
8.	Tafure	0.76	5,55
9.	Tabam	0.43	3,14
10.	Sango	2.54	18,54
11.	Tarau	1.67	12,19
12.	Sangaji Utara	0.86	6,28
13.	Akehuda	0.47	3,43
14.	Tubo	3.01	21,97
	Jumlah	**13.7**	**100**

Sumber : BPS Kota Ternate

https://ternatekota.bps.go.id

Tabel 1.5 Luas Wilayah Kecamatan Dirinci Menurut Penggunaan Tanah dan Kelurahan di Kecamatan Ternate Utara Tahun 2022 (Ha)

	Kelurahan	Tanah Kering	Bangunan	Hutan Negara	Lainnya	Jumlah
	(1)	(2)	(3)	(4)	(5)	(6)
1.	Soa Sio	-	8	-	11	19
2.	Soa	-	12.5	-	48.5	61
3.	Salero	-	21	-	0	21
4.	Kasturian	-	19.4	-	23.6	43
5.	Toboleu	-	73.7	-	24.3	98
6.	Sangaji	-	59.8	-	16.2	76
7.	Dufa-dufa	-	126.3	-	116.7	243
8.	Tafure	-	23	-	56	79
9.	Tabam	-	18.3	-	20.7	39
10.	Sango	-	143.7	-	231.3	375
11.	Tarau	-	103	-	131	234
12.	Sangaji Utara	-	50.6	-	49.4	100
13.	Akehuda	-	46	-	0	46
14.	Tubo	-	133	-	125	258
	Jumlah	**-**	**838.3**	**-**	**853.7**	**1.692**

Sumber : BPS Kota Ternate

https://ternatekota.bps.go.id

https://ternatekota.bps.go.id

BAB II
PEMERINTAHAN

https://ft.[illegible]ota.[illegible].go.id

https://ternatekota.bps.go.id

PEMERINTAHAN

Secara historis Kecamatan Ternate Utara mulai terbentuk dengan di keluarkannya Peraturan Pemerintah Republik Indonesia (PPRI) Nomor : 45 Tahun 1981 Tentang pembentukan kota Administratif Ternate, sekaligus pembentukan Kecamatan Ternate Utara pada Tanggal 3 Desember 1981, yang awalnya sebanyak 17 kelurahan.

Perkembangan yang di capai dari segi Administrasi pemerintahan dalam wilayah kota ternate adalah dibentuknya Kecamatan Ternate tengah sehingga 6 kelurahan yang awalnya berada di kecamatan ternate utara menjadi bagian dari kecamatan ternate tengah. Selain itu terjadi pemekaran pada 2 kelurahan yaitu kelurahan tafure dan sangaji, tafure di mekarkan lagi bertambah 2 kelurahan yaitu akehuda dan tubo, sedangkan kelurahan sangaji menjadi 2 kelurahan yaitu sangaji dan sangaji utara, melalui PERDA Nomor 7 tahun 2007. Sehingga kecamatan ternate utara menjadi 14 kelurahan

https://ternatekota.bps.go.id

https://ternatekota.bps.go.id

Tabel 2.1 Nama Kepala Wilayah Kecamatan Ternate Utara Periode 1982 s/d 2022

Periode	Nama	Masa Jabatan (thn)
(1)	(2)	(3)
I	Bakar Usman, BA	1982 – 1991
II	Ibrahim Ahmad, BA	1991 – 1999
III	Husen Sarbin, SIP	1999 – 2001
IV	Suhaim Sangadji, BA	2001 – 2003
V	Suaib Ahmad, SIP	2003 – 2006
VI	Abdurrahim Koroy.SH,ME	2006 – 2010
VII	Abdullah Hi M Saleh, S.STP	2010 – 2012
VIII	Zulkifly, SE, MSi	2012 – 2023
IX	Marus Ishak, SH	2012 - Sekarang

Sumber : Kantor Camat Ternate Utara

https://ternatekota.bps.go.id

Tabel 2.2 Tingkat Perkembangan Desa Dirinci Menurut Kelurahan di Kecamatan Ternate Utara Tahun 2022

	Kelurahan	Swadaya	Swakarya	Swasembada
	(1)	(2)	(3)	(4)
1.	Soa Sio	-	-	-
2.	Soa	-	-	-
3.	Salero	-	-	-
4.	Kasturian	-	-	-
5.	Toboleu	-	-	-
6.	Sangaji	-	-	-
7.	Dufa-dufa	-	-	-
8.	Tafure	-	-	-
9.	Tabam	-	-	-
10.	Sango	-	-	-
11.	Tarau	-	-	-
12.	Sangaji Utara	-	-	-
13.	Akehuda	-	-	-
14.	Tubo	-	-	-
	Jumlah	**-**	**-**	**-**

Sumber : Kantor Camat Ternate Utara

https://ternatekota.bps.go.id

Tabel 2.3 Jumlah Pegawai Kantor Camat Ternate Utara Menurut Tingkat Pendidikan dan Jenis Kelamin Tahun 2022

Pendidikan Yang Ditamatkan	Jenis Kelamin		
	L	P	Jml
(1)	(2)	(3)	(4)
Sarjana(S1)	11	10	21
D III	1	1	2
SLTA/Umum	6	9	15
SLTA/Kejuruan	-	-	-
SMP	-	-	-
Jumlah	**18**	**20**	**38**

Sumber : Kantor Camat Ternate Utara

https://ternatekota.bps.go.id

Tabel 2.4 Jumlah Pegawai Kantor Camat Ternate Utara Menurut Tingkat Pendidikan dan Pangkat/Golongan Tahun 2022

Pendidikan Yang Ditamatkan	Pangkat/Golongan								
	IV A	III A	III B	III C	III D	II A	II B	II C	II D
(1)	(2)	(3)	(4)	(5)	(6)	(7)	(8)	(9)	(10)
Sarjana(S1)	1	-	1	4	10	-	-	-	-
D III	-	-	-	-	1	-	-	-	-
SLTA/Umum	-	1	-	-	1	1	-	-	1
SLTA/Kejuruan	-	-	-	-	-	-	-	-	-
SMP	-	-	-	-	-	-	-	-	-
Jumlah	**1**	**1**	**1**	**4**	**12**	**1**	**-**	**-**	**1**

Sumber : Kantor Camat Ternate Utara

https://ternatekota.bps.go.id

Tabel 2.5 Jumlah Aparat Desa Dirinci Menurut Kelurahan di Kecamatan Ternate Utara Tahun 2022

	Kelurahan	Lurah	Sek. Lurah	Lingk.	RW	RT
	(1)	(2)	(3)	(4)	(5)	(6)
1.	Soa Sio	1	1	2	4	8
2.	Soa	1	1	4	6	14
3.	Salero	1	1	2	4	10
4.	Kasturian	1	1	3	4	9
5.	Toboleu	1	-	4	6	19
6.	Sangaji	1	1	5	5	15
7.	Dufa-dufa	1	1	2	4	16
8.	Tafure	1	-	4	5	10
9.	Tabam	-	1	-	3	6
10.	Sango	1	1	-	4	8
11.	Tarau	1	1	2	2	4
12.	Sangaji Utara	1	1	3	5	12
13.	Akehuda	1	1	5	5	11
14.	Tubo	1	1	4	3	8
	Jumlah	**13**	**12**	**40**	**60**	**158**

https://ternatekota.bps.go.id

Lanjut Tabel.....

Lanjutan Tabel 2.5

Kelurahan		Kepala Urusan		
		Pemerintahan & Trantib	Kesejahteraan Sosial & Pelayanan umum	P2M
	(1)	(7)	(8)	(9)
1.	Soa Sio	1	1	-
2.	Soa	1	-	1
3.	Salero	1	1	-
4.	Kasturian	-	1	1
5.	Toboleu	1	1	1
6.	Sangaji	1	1	1
7.	Dufa-dufa	1	1	1
8.	Tafure	-	1	1
9.	Tabam	-	-	1
10.	Sango	1	1	-
11.	Tarau	1	1	1
12.	Sangaji Utara	1	1	1
13.	Akehuda	1	1	-
14.	Tubo	-	1	1
	Jumlah	**10**	**12**	**10**

Sumber : Kantor Camat Ternate Utara

https://ternatekota.bps.go.id

BAB III
KEPENDUDUKAN

https://ter[illegible]bpr.go.id

https://ternatekota.bps.go.id

KEPENDUDUKAN

Di kecamatan ternate utara terdapat sebanyak 14.744 keluarga, dengan jumlah Penduduk 48.636 Jiwa. Yang berarti dalam satu rumah tangga rata-rata terdiri dari 3 jiwa.

https://ternatekota.bps.go.id

https://ternatekota.bps.go.id

Tabel 3.1 Jumlah Penduduk Menurut Jenis Kelamin, Sex Ratio Menurut Kelurahan di Kecamatan Ternate Utara Tahun 2022

	Kelurahan	Penduduk			Sex Ratio
		Laki-laki	Perempuan	Jumlah	
	(1)	(2)	(3)	(4)	(5)
1.	Soa Sio	978	913	1 891	107
2.	Soa	2 236	2 272	4 508	98
3.	Salero	1 541	1 553	3 094	99
4.	Kasturian	1 767	1 733	3 500	102
5.	Toboleu	2 768	2 674	5 442	104
6.	Sangaji	2 991	2 849	5 840	105
7.	Dufa-dufa	2 651	2 744	5 395	97
8.	Tafure	1 843	1 733	3 576	106
9.	Tabam	848	829	1 677	102
10.	Sango	898	910	1 808	99
11.	Tarau	733	669	1 402	110
12.	Sangaji Utara	1 977	1 968	3 945	100
13.	Akehuda	1 825	1 739	3 564	105
14.	Tubo	1 479	1 515	2 994	98
Ternate Utara		**24 535**	**24 101**	**48 636**	**102**

Sumber : https://gis.dukcapil.kemendagri.go.id/peta/

https://ternatekota.bps.go.id

Tabel 3.2 Luas Wilayah, Jumlah dan Kepadatan Penduduk Dirinci Menurut Kelurahan di Kecamatan Ternate Utara Tahun 2022

	Kelurahan	Luas Wilayah (Km^2)	Jumlah Penduduk	Kepadatan Penduduk per Km^2
	(1)	(2)	(3)	(4)
1.	Soa Sio	0.183	1 891	10 333
2.	Soa	0.639	4 508	7 055
3.	Salero	0.218	3 094	14 193
4.	Kasturian	0.44	3 500	7 955
5.	Toboleu	0.918	5 442	5 928
6.	Sangaji	0.68	5 840	8 588
7.	Dufa-dufa	0.876	5 395	6 159
8.	Tafure	0.759	3 576	4 711
9.	Tabam	0.429	1 677	3 909
10.	Sango	2.537	1 808	713
11.	Tarau	1.67	1 402	840
12.	Sangaji Utara	0.865	3 945	4 561
13.	Akehuda	0.467	3 564	7 632
14.	Tubo	3.01	2 994	995
	Jumlah	**13,7**	**48 636**	**3 550**

Sumber : https://gis.dukcapil.kemendagri.go.id/peta/

https://ternatekota.bps.go.id

Tabel 3.3 Jumlah Penduduk, Keluarga dan Rata-rata Jiwa per Rumah Tangga Dirinci Menurut Kelurahan di Kecamatan Ternate Utara Tahun 2022

	Kelurahan	Jumlah Penduduk	Keluarga	Rata-Rata Jiwa per Keluarga
	(1)	(2)	(3)	(4)
1.	Soa Sio	1 891	598	3
2.	Soa	4 508	1 371	3
3.	Salero	3 094	969	3
4.	Kasturian	3 500	1 044	3
5.	Toboleu	5 442	1 588	3
6.	Sangaji	5 840	1 796	3
7.	Dufa-dufa	5 395	1 652	3
8.	Tafure	3 576	1 123	3
9.	Tabam	1 677	497	3
10.	Sango	1 808	568	3
11.	Tarau	1 402	391	4
12.	Sangaji Utara	3 945	1 197	3
13.	Akehuda	3 564	1 110	3
14.	Tubo	2 994	840	4
	Jumlah	**48 636**	**14 744**	**3**

Sumber : https://gis.dukcapil.kemendagri.go.id/peta/

https://ternatekota.bps.go.id

https://ternatekota.bps.go.id

BAB IV
SOSIAL

https://ternatekab.bps.go.id

https://ternatekota.bps.go.id

SOSIAL

Sarana Pendidikan di kecamatan ternate utara relative memadai demikian juga tenaga pengajarnya. Sampai dengan tahun 2022 jumlah SD baik negeri/Inpres yakni 20 dengan jumlah guru 256 orang, serta murid sebanyak 3.862 orang. Sementara SD swasta ada 5 sekolah, dengan jumlah guru 41 orang serta murid sebanyak 561 orang. Dalam periode yuang sama terdapat 2 buah SMP negeri dengan jumlah guru 98 orang, serta murid sebanyak 1.417 orang. Untuk jenjang Pendidikan SMA masih dalam kurun waktu yang sama jumlah SMA Negeri sebanyak 3 buah dengan 151 orang guru dan murid 2.512 sedangkan SMK negeri sebanyak 2 buah dengan jumlah guru 112 orang serta murid 1.392 orang.

Dalam upaya mendukung optimalisasi pelayanan bidang Kesehatan terhadap masyarakat luas, di daerah ini telah tersedia berbagai fasilitas Kesehatan yang menyebar di setiap kecamatan baik yang di Kelola pemerintah maupun swasta. Sampai dengan tahun 2022 terdapat sejumlah fasilitas Kesehatan antara lain 2 buah puskesmas, 2 buah puskesmas pembantu,6 pusat Kesehatan kelurahan serta 46 buah posyandu.

https://ternatekota.bps.go.id

https://ternatekota.bps.go.id

Tabel 4.1 Jumlah Sekolah Berdasarkan Tingkat Sekolah Dirinci Menurut Kelurahan di Kecamatan Ternate Utara Tahun 2022

Kelurahan	TK	SD		SMP		SMA		SMK	
		Negeri	Swasta	Negeri	Swasta	Negeri	Swasta	Negeri	Swasta
(1)	(2)	(3)	(4)	(5)	(6)	(7)	(8)	(9)	(10)
1. Soa Sio	1	-	-	-	-	-	-	-	-
2. Soa	2	3	1	-	-	-	-	-	-
3. Salero	1	3	-	-	-	1	-	-	-
4. Kasturian	1	2	2	-	-	-	-	-	-
5. Toboleu	1	1	1	-	-	-	-	-	-
6. Sangaji	3	3	1	-	-	-	-	-	-
7. Dufa-dufa	5	2	-	1	-	2	-	1	-
8. Tafure	1	1	-	-	-	-	-	-	-
9. Tabam	2	1	-	1	-	-	-	1	-
10. Sango	1	1	-	-	-	-	-	-	-
11. Tarau	1	1	-	-	-	-	-	-	-
12. Sangaji Utara	-	-	-	-	-	-	1	-	-
13. Akehuda	2	1	-	-	-	-	-	-	-
14. Tubo	1	1	-	-	-	-	-	-	-
Jumlah	**22**	**20**	**5**	**2**	**-**	**3**	**1**	**2**	**-**

Sumber : https://dapo.kemdikbud.go.id/

https://ternatekota.bps.go.id

Tabel 4.2 Jumlah Sekolah, Gedung dan Ruang Kelas SD Negeri Dirinci Menurut Kelurahan di Kecamatan Ternate Utara Tahun 2022

	Kelurahan	Sekolah	Gedung	Ruang Kelas
	(1)	(2)	(3)	(4)
1.	Soa Sio	-	-	-
2.	Soa	3	3	18
3.	Salero	3	3	24
4.	Kasturian	2	2	12
5.	Toboleu	1	1	9
6.	Sangaji	3	3	24
7.	Dufa-dufa	2	2	17
8.	Tafure	1	1	12
9.	Tabam	1	1	9
10.	Sango	1	1	6
11.	Tarau	1	1	6
12.	Sangaji Utara	-	-	-
13.	Akehuda	1	1	6
14.	Tubo	1	1	6
	Jumlah	**20**	**20**	**149**

Sumber : https://dapo.kemdikbud.go.id/

https://ternatekota.bps.go.id

Tabel 4.3 Jumlah Murid, Guru dan Rasio Murid Terhadap Guru SD Negeri Dirinci Menurut Kelurahan di Kecamatan Ternate Utara Tahun 2022

	Kelurahan	Murid	Guru	Rasio
	(1)	(2)	(3)	(4)
1.	Soa Sio	-	-	-
2.	Soa	379	32	12
3.	Salero	735	45	16
4.	Kasturian	251	20	13
5.	Toboleu	247	15	16
6.	Sangaji	598	38	16
7.	Dufa-dufa	479	25	19
8.	Tafure	272	18	15
9.	Tabam	217	16	14
10.	Sango	107	9	12
11.	Tarau	138	11	13
12.	Sangaji Utara	-	-	-
13.	Akehuda	208	14	15
14.	Tubo	231	13	18
	Jumlah	**3 862**	**256**	**15**

Sumber : https://dapo.kemdikbud.go.id/

https://ternatekota.bps.go.id

Tabel 4.4 Jumlah Sekolah, Gedung dan Ruang Kelas SD Swasta Dirinci Menurut Kelurahan di Kecamatan Ternate Utara Tahun 2022

	Kelurahan	Sekolah	Gedung	Ruang Kelas
	(1)	(2)	(3)	(4)
1.	Soa Sio	-	-	-
2.	Soa	1	1	3
3.	Salero	-	-	-
4.	Kasturian	2	2	12
5.	Toboleu	1	1	5
6.	Sangaji	1	1	6
7.	Dufa-dufa	-	-	-
8.	Tafure	-	-	-
9.	Tabam	-	-	-
10.	Sango	-	-	-
11.	Tarau	-	-	-
12.	Sangaji Utara	-	-	-
13.	Akehuda	-	-	-
14.	Tubo	-	-	-
	Jumlah	**5**	**5**	**26**

Sumber : https://dapo.kemdikbud.go.id/

https://ternatekota.bps.go.id

Tabel 4.5 Jumlah Murid, Guru dan Rasio Murid Terhadap Guru SD Swasta Dirinci Menurut Kelurahan di Kecamatan Ternate Utara Tahun 2022

	Kelurahan	Murid	Guru	Rasio
	(1)	(2)	(3)	(4)
1.	Soa Sio	-	-	-
2.	Soa	69	7	10
3.	Salero	-	-	-
4.	Kasturian	246	12	21
5.	Toboleu	173	15	12
6.	Sangaji	73	7	10
7.	Dufa-dufa	-	-	-
8.	Tafure	-	-	-
9.	Tabam	-	-	-
10.	Sango	-	-	-
11.	Tarau	-	-	-
12.	Sangaji Utara	-	-	-
13.	Akehuda	-	-	-
14.	Tubo	-	-	-
	Jumlah	**561**	**41**	**14**

Sumber : https://dapo.kemdikbud.go.id/

https://ternatekota.bps.go.id

Tabel 4.6 Jumlah Sekolah, Gedung dan Ruang Kelas SMP Negeri Dirinci Menurut Kelurahan di Kecamatan Ternate Utara Tahun 2022

	Kelurahan	Sekolah	Gedung	Ruang Kelas
	(1)	(2)	(3)	(4)
1.	Soa Sio	-	-	-
2.	Soa	-	-	-
3.	Salero	-	-	-
4.	Kasturian	-	-	-
5.	Toboleu	-	-	-
6.	Sangaji	-	-	-
7.	Dufa-dufa	1	1	31
8.	Tafure	-	-	-
9.	Tabam	1	1	16
10.	Sango	-	-	-
11.	Tarau	-	-	-
12.	Sangaji Utara	-	-	-
13.	Akehuda	-	-	-
14.	Tubo	-	-	-
	Jumlah	**2**	**2**	**47**

Sumber: https://dapo.kemdikbud.go.id/

https://ternatekota.bps.go.id

Tabel 4.7 Jumlah Murid, Guru dan Rasio Murid Terhadap Guru SMP Negeri Dirinci Menurut Kelurahan di Kecamatan Ternate Utara Tahun 2022

	Kelurahan	Murid	Guru	Rasio
	(1)	(2)	(3)	(4)
1.	Soa Sio	-	-	-
2.	Soa	-	-	-
3.	Salero	-	-	-
4.	Kasturian	-	-	-
5.	Toboleu	-	-	-
6.	Sangaji	-	-	-
7.	Dufa-dufa	993	57	17
8.	Tafure	-	-	-
9.	Tabam	424	41	10
10.	Sango	-	-	-
11.	Tarau	-	-	-
12.	Sangaji Utara	-	-	-
13.	Akehuda	-	-	-
14.	Tubo	-	-	-
	Jumlah	**1 417**	**98**	**14**

Sumber : https://dapo.kemdikbud.go.id/

https://ternatekota.bps.go.id

Tabel 4.8 Jumlah Sekolah, Gedung dan Ruang Kelas SMA Negeri Dirinci Menurut Kelurahan di Kecamatan Ternate Utara Tahun 2022

	Kelurahan	Sekolah	Gedung	Ruang Kelas
	(1)	(2)	(3)	(4)
1.	Soa Sio	-	-	-
2.	Soa	-	-	-
3.	Salero	1	1	22
4.	Kasturian	-	-	-
5.	Toboleu	-	-	-
6.	Sangaji	-	-	-
7.	Dufa-dufa	2	2	59
8.	Tafure	-	-	-
9.	Tabam	-	-	-
10.	Sango	-	-	-
11.	Tarau	-	-	-
12.	Sangaji Utara	-	-	-
13.	Akehuda	-	-	-
14.	Tubo	-	-	-
	Jumlah	**3**	**3**	**81**

Sumber: https://dapo.kemdikbud.go.id/

https://ternatekota.bps.go.id

Tabel 4.9 Jumlah Murid, Guru dan Rasio Murid Terhadap Guru SMA Negeri Dirinci Menurut Kelurahan di Kecamatan Ternate Utara Tahun 2022

	Kelurahan	Murid	Guru	Rasio
	(1)	(2)	(3)	(4)
1.	Soa Sio	-	-	-
2.	Soa	-	-	-
3.	Salero	729	36	20
4.	Kasturian	-	-	-
5.	Toboleu	-	-	-
6.	Sangaji	-	-	-
7.	Dufa-dufa	1 783	115	16
8.	Tafure	-	-	-
9.	Tabam	-	-	-
10.	Sango	-	-	-
11.	Tarau	-	-	-
12.	Sangaji Utara	-	-	-
13.	Akehuda	-	-	-
14.	Tubo	-	-	-
	Jumlah	**2 512**	**151**	**17**

Sumber : https://dapo.kemdikbud.go.id/

https://ternatekota.bps.go.id

Tabel 4.10 Jumlah Murid, Guru dan Rasio Murid Terhadap Guru SMA Swasta Dirinci Menurut Kelurahan di Kecamatan Ternate Utara Tahun 2022

	Kelurahan	Murid	Guru	Rasio
	(1)	(2)	(3)	(4)
1.	Soa Sio	-	-	-
2.	Soa	-	-	-
3.	Salero	-	-	-
4.	Kasturian	-	-	-
5.	Toboleu	-	-	-
6.	Sangaji	-	-	-
7.	Dufa-dufa	-	-	-
8.	Tafure	-	-	-
9.	Tabam	-	-	-
10.	Sango	-	-	-
11.	Tarau	-	-	-
12.	Sangaji Utara	83	16	5
13.	Akehuda	-	-	-
14.	Tubo	-	-	-
	Jumlah	**83**	**16**	**5**

Sumber : https://dapo.kemdikbud.go.id/

https://ternatekota.bps.go.id

Tabel 4.11 Jumlah Sekolah, Gedung dan Ruang Kelas SMK Negeri Dirinci Menurut Kelurahan di Kecamatan Ternate Utara Tahun 2022

	Kelurahan	Sekolah	Gedung	Ruang Kelas
	(1)	(2)	(3)	(4)
1.	Soa Sio	-	-	-
2.	Soa	-	-	-
3.	Salero	-	-	-
4.	Kasturian	-	-	-
5.	Toboleu	-	-	-
6.	Sangaji	-	-	-
7.	Dufa-dufa	1	1	30
8.	Tafure	-	-	-
9.	Tabam	1	1	6
10.	Sango	-	-	-
11.	Tarau	-	-	-
12.	Sangaji Utara	-	-	-
13.	Akehuda	-	-	-
14.	Tubo	-	-	-
	Jumlah	**2**	**2**	**36**

Sumber :Dinas Pendidikan Kota Ternate

https://ternatekota.bps.go.id

Tabel 4.12 Jumlah Murid, Guru dan Rasio Murid Terhadap Guru SMK Negeri Dirinci Menurut Kelurahan di Kecamatan Ternate Utara Tahun 2022

	Kelurahan	Murid	Guru	Rasio
	(1)	(2)	(3)	(4)
1.	Soa Sio	-	-	-
2.	Soa	-	-	-
3.	Salero	-	-	-
4.	Kasturian	-	-	-
5.	Toboleu	-	-	-
6.	Sangaji	-	-	-
7.	Dufa-dufa	1 310	82	16
8.	Tafure	-	-	-
9.	Tabam	82	30	3
10.	Sango	-	-	-
11.	Tarau	-	-	-
12.	Sangaji Utara	-	-	-
13.	Akehuda	-	-	-
14.	Tubo	-	-	-
	Jumlah	**1 392**	**112**	**12**

Sumber : https://dapo.kemdikbud.go.id/

https://ternatekota.bps.go.id

Tabel 4.13 Jumlah Sarana Kesehatan Dirinci Menurut Kelurahan di Kecamatan Ternate Utara Tahun 2022

	Kelurahan	Puskesmas	Pustu	Poskeskel	Posyandu	Polindes	Tempat Praktek Dokter	Tempat Praktek Bidan
	(1)	(2)	(3)	(4)	(5)	(6)	(7)	(8)
1.	Soa Sio	-	-	-	2	-	2	-
2.	Soa	-	-	-	4	-	-	-
3.	Salero	-	-	1	2	-	-	-
4.	Kasturian	-	-	-	3	1	-	-
5.	Toboleu	-	-	1	5	1	1	1
6.	Sangaji	1	-	-	5	-	1	2
7.	Dufa-dufa	-	-	1	4	-	1	-
8.	Tafure	-	1	-	4	-	-	3
9.	Tabam	-	-	1	4	-	-	-
10.	Sango	1	-	1	2	-	-	-
11.	Tarau	-	1	-	2	-	-	-
12.	Sangaji Utara	-	-	1	4	1	-	1
13.	Akehuda	-	-	-	4	-	-	-
14.	Tubo	-	-	-	1	1	-	-
	Jumlah	**2**	**2**	**6**	**46**	**4**	**5**	**7**

Sumber: PODES 2021

https://ternatekota.bps.go.id

Tabel 4.14 Jumlah Tenaga Kesehatan Dirinci Menurut Kelurahan di Kecamatan Ternate Utara Tahun 2022

	Kelurahan	Dokter	Perawat	Bidan	Dukun Bayi	
					Terlatih	Belum Terlatih
	(1)	(2)	(3)	(4)	(5)	(6)
1.	Soa Sio	-	-	-	-	-
2.	Soa	-	-	-	-	-
3.	Salero	-	-	-	-	-
4.	Kasturian	-	-	-	-	-
5.	Toboleu	-	-	-	-	-
6.	Sangaji	6	-	1	-	-
7.	Dufa-dufa	-	-	-	-	-
8.	Tafure	-	-	1	-	-
9.	Tabam	-	-	-	-	-
10.	Sango	-	-	-	-	-
11.	Tarau	4	-	-	-	-
12.	Sangaji Utara	-	-	-	-	-
13.	Akehuda	-	-	4	-	-
14.	Tubo	-	-	-	-	-
	Jumlah	**10**	**-**	**6**	**-**	**-**

Sumber :Dinas Kesehatan Kota Ternate

https://ternatekota.bps.go.id

Tabel 4.15 Jumlah PUS dan Peserta KB Aktif Dirinci Per Kelurahan di Kecamatan Ternate Utara Tahun 2022

	Kelurahan	PUS KB Aktif	Peserta KB Aktif
	(1)	(2)	(3)
1.	Soa Sio	197	158
2.	Soa	435	351
3.	Salero	400	327
4.	Kasturian	454	365
5.	Toboleu	658	527
6.	Sangaji	686	552
7.	Dufa-dufa	585	486
8.	Tafure	487	392
9.	Tabam	308	247
10.	Sango	246	198
11.	Tarau	189	153
12.	Sangaji Utara	496	415
13.	Akehuda	535	440
14.	Tubo	492	403
	Jumlah	**6 168**	**5 014**

Sumber : Badan Pengendalian Kependudukan dan Keluarga Berencana Kota Ternate

https://ternatekota.bps.go.id

Tabel 4.16 Banyaknya Tempat Ibadah Menurut Kelurahan di Kecamatan Ternate Utara Tahun 2022

	Kelurahan	Masjid	Musholla	Gereja Protestan	Gereja Katolik
	(1)	(2)	(3)	(4)	(5)
1.	Soa Sio	1	2	-	-
2.	Soa	5	4	-	-
3.	Salero	3	2	-	-
4.	Kasturian	2	3	-	-
5.	Toboleu	2	10	-	-
6.	Sangaji	2	6	-	-
7.	Dufa-dufa	2	8	-	-
8.	Tafure	2	6	-	-
9.	Tabam	2	1	-	-
10.	Sango	1	2	-	-
11.	Tarau	1	1	-	-
12.	Sangaji Utara	2	7	-	-
13.	Akehuda	3	7	-	-
14.	Tubo	1	2	-	-
	Jumlah	**29**	**61**	**-**	**-**

Sumber : PODES 2021

https://ternatekota.bps.go.id

Tabel 4.17 Jumlah Penduduk Menurut Agama Dirinci Menurut Kelurahan di Kecamatan Ternate Utara Tahun 2022

	Kelurahan	Islam	Kristen	Katolik	Budha	Hindu	Konghucu
	(1)	(2)	(3)	(4)	(5)	(6)	(7)
1.	Soa Sio	1 868	18	0	1	4	0
2.	Soa	4 455	37	8	8	0	0
3.	Salero	3 064	29	1	0	0	0
4.	Kasturian	3 481	18	1	0	0	0
5.	Toboleu	5 412	26	4	0	0	0
6.	Sangaji	5 653	165	22	0	0	0
7.	Dufa-dufa	5 366	28	1	0	0	0
8.	Tafure	3 548	25	3	0	0	0
9.	Tabam	1 669	5	3	0	0	0
10.	Sango	1 808	0	0	0	0	0
11.	Tarau	1 401	1	0	0	0	0
12.	Sangaji Utara	3 925	19	1	0	0	0
13.	Akehuda	3 490	58	16	0	0	0
14.	Tubo	2 981	13	0	0	0	0
	Jumlah	48 121	442	60	**9**	**4**	**0**

Sumber : https://gis.dukcapil.kemendagri.go.id/peta/

https://ternatekota.bps.go.id

Tabel 4.18 Jumlah Jamaah Haji Dirinci Menurut Kelurahan di Kecamatan Ternate Utara Tahun 2016– 2021

	Kelurahan	2016	2017	2018	2019	2021
	(1)	(2)	(3)	(4)	(5)	(6)
1.	Soa Sio	0	0	3	0	0
2.	Soa	1	0	2	2	0
3.	Salero	0	4	1	6	0
4.	Kasturian	0	0	7	4	0
5.	Toboleu	0	0	9	5	0
6.	Sangaji	0	8	13	6	0
7.	Dufa-dufa	0	0	6	6	0
8.	Tafure	0	1	6	9	0
9.	Tabam	0	0	0	6	0
10.	Sango	0	0	2	1	0
11.	Tarau	0	0	1	1	0
12.	Sangaji Utara	0	0	4	3	0
13.	Akehuda	0	1	10	7	0
14.	Tubo	0	0	5	14	0
	Jumlah	**1**	**14**	**69**	**70**	**0**

https://ternatekota.bps.go.id

BAB V
PERTANIAN

https://lem[illegible]bps.go.id

https://ternatekota.bps.go.id

PERTANIAN

Pertanian Merupakan sector yang strategis selain karena sebagai sektor penyedia kebutuhan bagi masyarakat, juga mampu menyerap tenaga kerja dalam jumlah besar.

Kecamatan Ternate Utara telah terkenal sejak dulu karena termasuk penghasil pala dan cengkih, dan sampai saat ini masih relative banyak produksi kedua jenis tanaman perkebunan ini.

Prodiksi pertanian yang tersedia pada level kecamatan untuk komuditi pala, cengkeh dan kelapa. Untuk itu perhatian pemerintah daerah terhadap pembangunan bidang pertanian semakin meningkat setiap tahun melalui berbagai program dan kebijakan yang bertujuan untuk meningkatkan produksi sektor pertanian sekaligus memberikan dampak positif terhadap peningkatan pendapatan petani.

Pada tahun 2022, tidak dapat menampilkan data pertanian karena tidak tersedianya data kelurahan hanya data produksi yang di peroleh dari dinas pertanian.

https://ternatekota.bps.go.id

https://ternatekota.bps.go.id

Tabel 5.1 Luas Tanaman dan Produksi Hasil Perkebunan di Kecamatan Ternate Utara, 2022

Jenis Tanaman	Luas Tanam (HA)	Produksi (Ton)
(1)	(2)	(3)
1. Cengkeh	70	6.4
2. Pala	84	4.1
3. Kelapa	21.5	7.9
4. Kakao/Coklat	25	0

Sumber Pertanian: Dinas Kota Ternate

https://ternatekota.bps.go.id

Tabel 5.2 Luas Panen dan Produksi Jagung, Kacang Tanah, Ubi Kayu, Ubi Jalar Kecamatan Ternate Utara, 2022

Jenis Tanaman	Luas Tanam (HA)	Produksi (Ton)
(1)	(2)	(3)
1. Jagung	-	-
2. Kacang Tanah	-	-
3. Ubi Kayu	-	-
4. Ubi Jalar	-	-

Sumber Pertanian: Dinas Kota Ternate

https://ternatekota.bps.go.id

Tabel 5.3 Luas Panen dan Produksi Tanaman Sayuran Menurut Jenis Sayuran di Kecamatan Ternate Utara, 2022

Jenis Tanaman	Luas Tanam (HA)	Produksi (ton)
(1)	(2)	(3)
1. Ketimun	0.2	0.42
2. Terung	2	6
3. Kangkung	0.5	0.5
4. Tomat	0.5	1
5. Bayam	0.5	3.2

Sumber: Dinas Pertanian Kota Ternate

https://ternatekota.bps.go.id

Tabel 5.4 Produksi Buah-buahan Menurut Jenis Buah di Kecamatan Ternate Utara, 2022

Jenis Buah	Produksi (Ton)
(1)	(2)
Pisang	2
Nanas	6
Alpukat	1
Pepaya	5
Mangga	30

Sumber: Dinas Pertanian Kota Ternate

https://ternatekota.bps.go.id

BAB VI
INDUSTRI



https://ten.kemdikbud.go.id

https://ternatekota.bps.go.id

INDUSTRI

Sektor Industri di wilayah Kecamatan Ternate Utara didominasi oleh kelompok industri kecil dan rumah tangga. Hal ini dapat di lihat dari baragamnya jenis usaha Yang dilakukan oleh masyarakat.

Banyaknya usaha industri kecil di kecamatan ternate utara semakin berkembang dari tahun ke tahun. Berdasarkan data dari kantor camat ternate utara pada tahun 2022 jumlah usaha yang dikerjakan industry rumah tangga sebanyak 210.

https://ternatekota.bps.go.id

https://ternatekota.bps.go.id

Tabel 6.1 Jumlah Rumah Tangga (ART) Usaha/Perusahaan Industri Pengolahan Dirinci Menurut Kelurahan di Kecamatan Ternate Utara Tahun 2022

Kelurahan	Industri				Jumlah
	KRT (1-4 orang)	Kecil (5-19 orang)	Sedang (20-99 orang)	Besar (100 lebih orang)	
(1)	(2)	(3)	(4)	(5)	(6)
1. Soa Sio	3	-	-	-	3
2. Soa	-	1	-	-	1
3. Salero	2	-	-	-	2
4. Kasturian	5	-	-	-	5
5. Toboleu	4	-	-	-	4
6. Sangaji	1	-	-	-	1
7. Dufa-dufa	7	-	-	-	7
8. Tafure	2	-	-	-	2
9. Tabam	1	-	-	-	1
10. Sango	2	-	-	-	2
11. Tarau	1	-	-	-	1
12. Sangaji Utara	3	-	-	-	3
13. Akehuda	1	-	-	-	1
14. Tubo	-	-	-	-	-
Jumlah	32	1	-	-	33

https://ternatekota.bps.go.id

Tabel 6.2 Jumlah Industri Rumah Tangga (RT) Usaha/ Perusahaan Industri Pengolahan menurut Jenis Usaha Dirinci per Kelurahan di Kecamatan Ternate Utara Tahun 2022

Kelurahan		Industri						Jml
		Anyaman	Makanan	Meubeler	Kain	Gerabah	Logam	
(1)		(2)	(3)	(4)	(5)	(6)	(7)	(8)
1.	Soa Sio	-	4	1	0	2	-	7
2.	Soa	-	6	1	0	0	-	7
3.	Salero	-	24	1	1	0	-	26
4.	Kasturian	-	9	2	4	2	-	17
5.	Toboleu	-	6	6	1	0	-	13
6.	Sangaji	-	2	3	10	0	-	15
7.	Dufa-dufa	-	10	2	3	4	-	19
8.	Tafure	-	0	1	2	0	-	3
9.	Tabam	-	6	0	2	0	-	8
10.	Sango	-	14	0	0	0	-	14
11.	Tarau	-	21	1	1	2	-	25
12.	Sangaji Utara	-	7	0	0	0	-	7
13.	Akehuda	-	0	2	3	6	-	11
14.	Tubo	-	21	0	2	6	-	29
	Jumlah	-	130	20	29	22	-	210

Sumber : Kelurahan

https://ternatekota.bps.go.id

Tabel 6.3 Banyaknya Keluarga Pelanggan Listrik PLN dan Non PLN Dirinci Menurut Kelurahan di Kecamatan Ternate Utara Tahun 2022

	Kelurahan	PLN	Non PLN
	(1)	(2)	(3)
1.	Soa Sio	598	-
2.	Soa	1 371	-
3.	Salero	969	-
4.	Kasturian	1 044	-
5.	Toboleu	1 588	-
6.	Sangaji	1 796	-
7.	Dufa-dufa	1 652	-
8.	Tafure	1 123	-
9.	Tabam	497	-
10.	Sango	568	-
11.	Tarau	391	-
12.	Sangaji Utara	1 197	-
13.	Akehuda	1 110	-
14.	Tubo	840	-
	Jumlah	**14 744**	**-**

Sumber : Kantor Camat Ternate Utara

https://ternatekota.bps.go.id

https://ternatekota.bps.go.id

BAB VII
PERDAGANGAN

https://ternatepos.id

https://ternatekota.bps.go.id

PERDAGANGAN

Data perdagangan bersumber dari kelurahan di kecamatan ternate utara. Terdapat 22 Toko/mini market yang tersebar di 8 kelurahan dan 478 kios/warung yang menyebar di 14 kelurahan dengan jumlah kios terbanyak berada di kelurahan Toboleu dengan 55 kios.

Jumlah warung makan ada 103 dan tersebar di semua kelurahan kecuali kelurahan di Ternate Utara.

https://ternatekota.bps.go.id

https://ternatekota.bps.go.id

Tabel 7.1 Jumlah Sarana Perekonomian Dirinci Menurut Kelurahan di Kecamatan Ternate Utara Tahun 2022

Kelurahan	Pasar Umum	Swalayan	Kios/ warung	Warung Makan
(1)	(2)	(3)	(4)	(5)
1. Soa Sio	-	2	28	10
2. Soa	-	1	45	5
3. Salero	-	2	25	14
4. Kasturian	-	-	50	6
5. Toboleu	-	2	55	5
6. Sangaji	-	5	50	15
7. Dufa-dufa	2	6	30	7
8. Tafure	-	2	23	7
9. Tabam	-	-	25	2
10. Sango	1	-	28	3
11. Tarau	-	-	12	2
12. Sangaji Utara	-	-	50	10
13. Akehuda	-	2	29	11
14. Tubo	-	-	28	6
Jumlah	**3**	22	478	103

Sumber : PODES

https://ternatekota.bps.go.id

Tabel 7.2 Jumlah Hotel/Penginapan dan Jumlah Kamar Dirinci Menurut Kelurahan di Kecamatan Ternate Utara Tahun 2022

	Kelurahan	Hotel/Penginapan
	(1)	(2)
1.	Soa Sio	1
2.	Soa	-
3.	Salero	-
4.	Kasturian	-
5.	Toboleu	2
6.	Sangaji	-
7.	Dufa-dufa	-
8.	Tafure	-
9.	Tabam	-
10.	Sango	-
11.	Tarau	-
12.	Sangaji Utara	-
13.	Akehuda	-
14.	Tubo	-
	Jumlah	**3**

Sumber : PODES

https://ternatekota.bps.go.id

BAB VIII
TRANSPORTASI & KOMUNIKASI

https://ternatekab.bps.go.id

https://ternatekota.bps.go.id

TRANSPORTASI DAN KOMUNIKASI

Data Transportasi dan Komunikasi dari kantor Camat kota ternate utara tahun 2022 tidak tersedia

https://ternatekota.bps.go.id

https://ternatekota.bps.go.id

Tabel 8.1 Jumlah Sarana Komunikasi Dirinci Menurut Kelurahan di Kecamatan Ternate Utara Tahun 2022

Kelurahan	Rumah Tangga Pelanggan Telepon	Warnet	Rumah Tangga Pemilik TV
(1)	(2)	(3)	(4)
1. Soa Sio	-	-	-
2. Soa	-	-	-
3. Salero	-	-	-
4. Kasturian	-	-	-
5. Toboleu	-	-	-
6. Sangaji	-	-	-
7. Dufa-dufa	-	-	-
8. Tafure	-	-	-
9. Tabam	-	-	-
10. Sango	-	-	-
11. Tarau	-	-	-
12. Sangaji Utara	-	-	-
13. Akehuda	-	-	-
14. Tubo	-	-	-
Jumlah	-	-	-

https://ternatekota.bps.go.id

Tabel 8.2 Jumlah Kendaraan Bermotor Dirinci Menurut Kelurahan di Kecamatan Ternate Utara 2022

	Kelurahan	Truk	Angkot	Sepeda Motor Bukan Ojek	Ojek
	(1)	(2)	(3)	(4)	(5)
1.	Soa Sio	-	-	-	-
2.	Soa	-	-	-	-
3.	Salero	-	-	-	-
4.	Kasturian	-	-	-	-
5.	Toboleu	-	-	-	-
6.	Sangaji	-	-	-	-
7.	Dufa-dufa	-	-	-	-
8.	Tafure	-	-	-	-
9.	Tabam	-	-	-	-
10.	Sango	-	-	-	-
11.	Tarau	-	-	-	-
12.	Sangaji Utara	-	-	-	-
13.	Akehuda	-	-	-	-
14.	Tubo	-	-	-	-
	Jumlah	-	-	-	-

https://ternatekota.bps.go.id

BerAKHLAK
Berorientasi Pelayanan Akuntabel Kompeten
Harmonis Loyal Adaptif Kolaboratif

ST2023
SENSUS PERTANIAN

DATA
MENCERDASKAN BANGSA

https://ternatekota.bps.go.id

BADAN PUSAT STATISTIK
KOTA TERNATE
Jl. Sallim Fabanyo RT 003 / RW 002
Kelurahan Tanah Raja, Kecamatan Ternate Tengah,
Kota Ternate, Maluku Utara
Homepage: https://ternatekota.bps.go.id
Email: bps8271@bps.go.id