

KECAMATAN KOTA SELATAN DALAM ANGKA

Kota Selatan Subdistrict in Figures

2023

<https://gorontalokot>



**BADAN PUSAT STATISTIK
KOTA GORONTALO**
BPS Statistics of Gorontalo Municipality



KECAMATAN KOTA SELATAN DALAM ANGKA

Kota Selatan Subdistrict in Figures

2023

<https://>

KECAMATAN KOTA SELATAN DALAM ANGKA
Kota Selatan Subdistrict in Figures
2023

ISSN: 2580-8281

No. Publikasi / Publication Number: 75710.2307

Katalog / Catalog: 1102001.7571020

Ukuran Buku / Book Size: 14,8 cm x 21 cm

Jumlah Halaman / Number of Pages : xxx + 104 hal/pages

Naskah / Manuscript:

Badan Pusat Statistik Kota Gorontalo

BPS-Statistics of Gorontalo Municipality

Penyunting / Editor:

Badan Pusat Statistik Kota Gorontalo

BPS-Statistics of Gorontalo Municipality

Gambar Kover / Cover Design:

Badan Pusat Statistik Kota Gorontalo

BPS-Statistics of Gorontalo Municipality

Ilustrasi Kover / Cover Illustration:

Pasar sentral Kota Gorontalo

Central market of Gorontalo Municipality

Diterbitkan oleh / Published by:

©BPS Kota Gorontalo

BPS-Statistics of Gorontalo Municipality

Dicetak oleh / Printed by:

CV. Grafika Karya

Dilarang mengumumkan, mendistribusikan, mengomunikasikan, dan/atau menggandakan sebagian atau seluruh isi buku ini untuk tujuan komersil tanpa izin tertulis dari Badan Pusat Statistik.

Prohibited to announce, distribute, communicate, and/or copy part or all of this book for commercial purpose without permission from BPS-Statistics Indonesia.

TIM PENYUSUN/TEAM MEMBERS

Pengarah/Director

Sri Dewi Monoarfa, S.E., M.Si.

Penanggung Jawab/Persons in Charge

Sri Dewi Monoarfa, S.E., M.Si.

Penyunting/Editors

Sigit Nugroho Putra, SST
Ni Ketut Ananta Kusuma Dewi, S.Tr.Stat.

Pengolah Data dan Penulis Naskah/Data Processor and Writers

Sigit Nugroho Putra, SST
Fitriyani Dako, SST
Ni Ketut Ananta Kusuma Dewi, S.Tr.Stat.

Penata Letak/Layout Designers

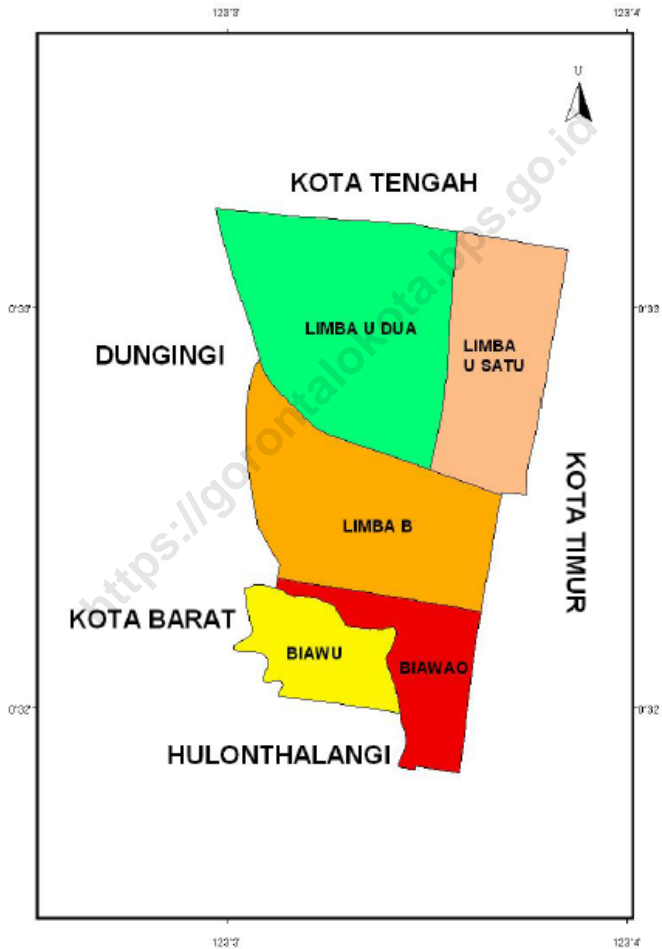
Sigit Nugroho Putra, SST
Ni Ketut Ananta Kusuma Dewi, S.Tr.Stat.

KONTRIBUTOR DATA/DATA CONTRIBUTORS

1. Kanwil Kementerian Agama Kota Gorontalo
2. Badan Pusat Statistik
3. Badan Kepegawaian Pendidikan dan Pelatihan Kota Gorontalo
4. Dinas Kependudukan dan Pencatatan Sipil Kota Gorontalo
5. Dinas Kesehatan Kota Gorontalo
6. Dinas Pendidikan Kota Gorontalo
7. Dinas Pengendalian Penduduk, Keluarga Berencana, Pemberdayaan Perempuan dan Perlindungan Anak
8. Puskesmas se-Kota Gorontalo

<https://gorontalokota.bps.go.id>

PETA WILAYAH KECAMATAN KOTA SELATAN
MAP OF KOTA SELATAN SUBDISTRICT



KEPALA BPS KOTA GORONTALO
CHIEF STATISTICIAN OF GORONTALO MUNICIPALITY



SRI DEWI MONOARFA, S.E., M.SI.



KATA PENGANTAR

Saat ini tuntutan masyarakat terhadap ketersediaan data dan informasi statistik yang beragam dan berkualitas semakin hari semakin meningkat. Data dan informasi ini sangat bermanfaat karena digunakan terutama untuk mewujudkan sistem perencanaan yang berbasis data, pemanfaatan yang jelas, pengendalian yang cermat, serta prosedur evaluasi yang kritis terhadap kegiatan dan hasil-hasil pembangunan. Publikasi Kecamatan Kota Selatan Dalam Angka 2023 merupakan bagian dari sistem data statistik secara keseluruhan, yang bertujuan memberikan informasi rinci mengenai statistik dasar dan statistik sektoral yang kerap kali digunakan oleh perencana dan pengambil keputusan dalam membuat kebijakan.

Kecamatan Kota Selatan Dalam Angka 2023 merupakan seri publikasi tahunan yang menyajikan beragam jenis data dari BPS dan institusi lain. Publikasi ini memuat tentang keadaan geografi dan iklim, pemerintahan, serta perkembangan kondisi sosial-geografi dan perekonomian di Kota Gorontalo. Publikasi ini disajikan dalam Bahasa Indonesia dan Bahasa Inggris.

Publikasi ini dapat terwujud berkat bantuan dari berbagai pihak. Kepada semua pihak yang telah memberikan kontribusi, kami sampaikan penghargaan dan terimakasih. Mudah-mudahan statistik yang disajikan memberi manfaat bagi banyak pihak untuk berbagai keperluan. Kami mengharapkan tanggapan dan saran dari pengguna publikasi ini untuk perbaikan edisi yang akan datang.

Gorontalo, 21 September 2023

Kepala BPS
Kota Gorontalo

Sri Dewi Monoarfa, S.E., M.Si.



PREFACE

Nowadays, the public demand for the availability of data and statistical information that is diverse and qualified increasingly day by day. This data and information is very useful because it is used primarily to create a data-driven planning system, distinct utilization, careful control, and critical evaluation procedures for development activities and results. Kota Selatan Subdistrict In Figures 2023 is part of the overall system of statistical data, which aims to provide detailed information on basic statistics and sectoral statistics that are often used by planners and policy makers.

Kota Selatan Subdistrict in Figures 2023 is an annual publication presenting various data from BPS-Statistics of Gorontalo City and other agencies. The publication provides general pictures of geographic and climate conditions, government, and key socio-demographic and economic characteristics of Gorontalo City. This Yearbook is a bilingual publication presented in Indonesian and English.

The release of this comprehensive report has been made possible due to the assistance and contributions of various government institutions, and private organizations. To all parties who have been involved in the preparation of this publication, I would like to express my high appreciation and gratitude. Hopefully this publication will be a useful resource for any purpose. Comments and suggestions to improve the contents of this publication are always welcome.

Gorontalo, 21 September 2023
Chief Statistician of
Gorontalo Municipality

Sri Dewi Monoarfa, S.E., M.Si.

DAFTAR ISI/CONTENTS

	Halaman <i>Page</i>
Kata Pengantar	xi
Preface	xii
Daftar Isi/Contents.....	xiii
Daftar Tabel/ <i>List of Tables</i>	xv
Daftar Gambar/ <i>List of Figures</i>	xxiii
Penjelasan Umum/ <i>Explanatory Notes</i>	xxv
Daftar Singkatan/ <i>List of Abbreviation</i>	xxvii
1. Geografi dan Iklim/ <i>Geography and Climate</i>	1
2. Pemerintahan/ <i>Government</i>	11
3. Penduduk/ <i>Population</i>	21
4. Sosial dan Kesejahteraan Rakyat/ <i>Social and Welfare</i>	31
5. Energi/ <i>Energy</i>	69
6. Pariwisata, Transportasi, dan Komunikasi/ <i>Tourism, Transportation, and Communication</i>	81
7. Perbankan, Koperasi, dan Perdagangan/ <i>Banking, Cooperative, and Trade</i>	93

DAFTAR TABEL/LIST OF TABLES

	Halaman Page
1. GEOGRAFI DAN IKLIM/GEOGRAPHY AND CLIMATE	
1.1 KEADAAN GEOGRAFI GEOGRAPHY CONDITION	
1.1.1 Luas Daerah Menurut Desa/Kelurahan di Kecamatan Kota Selatan 2022 <i>Total Area by Villages/Kelurahan in Kota Selatan subdistrict, 2022.....</i>	6
1.1.2 Jarak dari Kelurahan ke Ibukota Kecamatan di Kecamatan Kota Selatan (km), 2022 <i>Distance between Village and Subdistrict Capital in Kota Selatan Subdistrict (km), 2022.....</i>	7
1.1.3 Tinggi Wilayah di Atas Permukaan Laut (DPL) Menurut Kelurahan di Kecamatan Kota Selatan, 2022 <i>Height Above Mean Sea Level (AMSL) by Kelurahan in Kota Selatan Subdistrict, 2022.....</i>	8
1.1.4 Batas Wilayah Administrasi Kecamatan Kota Selatan, 2022 <i>Administrative Borders of Kota Selatan Subdistrict, 2022.....</i>	9
2. PEMERINTAHAN/GOVERNMENT	
2.1 WILAYAH ADMINISTRATIF ADMINISTRATIVE AREA	
2.1.1 Jumlah Rukun Warga (RW) dan Rukun Tetangga (RT) Menurut Kelurahan di Kecamatan Kota Selatan, 2022 <i>Number of Rukun Warga and Rukun Tetangga by Kelurahan in Kota Selatan Subdistrict, 2022.....</i>	16
2.2 SUMBER DAYA MANUSIA HUMAN RESOURCES	
2.2.1 Jumlah Pegawai Negeri Sipil Menurut Pemerintah Daerah dan Jenis Kelamin di Kecamatan Kota Selatan, 2022 <i>Number of Civil Servants by Local Government and Sex in Kota Selatan Subdistrict, 2022.....</i>	17
2.2.2 Jumlah Pegawai Negeri Sipil Pemerintah Daerah Kecamatan Kota Selatan Menurut Tingkat Pendidikan dan Jenis Kelamin, 2022	

	<i>Number of Civil Servants of Kota Selatan District Government by Educational Level and Sex, 2022</i>	18
2.2.3	Jumlah Pegawai Negeri Sipil Pemerintah Daerah Kecamatan Kota Selatan Menurut Golongan Kepangkatan dan Jenis Kelamin, 2022 <i>Number of Civil Servants of Kota Selatan District Government by Hierarchy and Sex, 2022</i>	19
3.	PENDUDUK/POPULATION	
3.1	Penduduk, Distribusi Persentase Penduduk, Kepadatan Penduduk, Rasio Jenis Kelamin Penduduk Menurut Desa/Kelurahan di Kecamatan Kota Selatan, 2022 <i>Population, Percentage Distribution of Population, Population Density, and Population Sex Ratio by Villages/Kelurahan in Kota Selatan Subdistrict, 2022.....</i>	28
3.2	Jumlah Penduduk Menurut Kelompok Umur dan Jenis Kelamin di Kecamatan Kota Selatan, 2022 <i>Population by Age Groups and Sex in Kota Selatan Subdistrict, 2022..</i>	30
4.	SOSIAL DAN KESEJAHTERAAN RAKYAT/SOCIAL AND WELFARE	
4.1	PENDIDIKAN EDUCATION	
4.1.1	Banyaknya Kelurahan yang Memiliki Fasilitas Sekolah Menurut Tingkat Pendidikan di Kecamatan Kota Selatan, 2020–2022 <i>Number of Kelurahan Having Educational Facilities by Educational Level in Kota Selatan Subdistrict, 2020–2022.....</i>	39
4.1.2	Jumlah Sekolah Menurut Tingkat Pendidikan di Kecamatan Kota Selatan, 2021/2022 dan 2022/2023 <i>Number of Schools by Educational Level in Kota Selatan Subdistrict, 2021/2022 and 2022/2023.....</i>	40
4.1.3	Jumlah Guru Menurut Tingkat Pendidikan di Kecamatan Kota Selatan, 2021/2022 dan 2022/2023 <i>Number of Teachers by Educational Level in Kota Selatan Subdistrict, 2021/2022 and 2022/2023.....</i>	41

4.1.4	Jumlah Murid Menurut Tingkat Pendidikan di Kecamatan Kota Selatan, 2021/2022 dan 2022/2023 <i>Number of Pupils by Educational Level in Kota Selatan Subdistrict, 2021/2022 and 2022/2023.....</i>	42
4.2	KESEHATAN HEALTH	
4.2.1	Banyaknya Kelurahan yang Memiliki Sarana Kesehatan Menurut Jenis Sarana Kesehatan di Kota Selatan, 2020–2022 <i>Number of Kelurahan Health Facilities by Type of Health Facilities in Kota Selatan Subdistrict, 2020–2022</i>	43
4.2.2	Banyaknya Warga Penderita Kekurangan Gizi Menurut Kelurahan di Kecamatan Kota Selatan, 2022 <i>Number of People with Malnutrition by Kelurahan in Kota Selatan Subdistrict, 2022</i>	44
4.2.3	Jumlah Tenaga Kesehatan di Kecamatan Kota Selatan, 2019 - 2022 <i>Number of Medical Personnel in Kota Selatan Subdistrict, 2019 - 2022</i>	45
4.2.4	Banyak Kelahiran Menurut Penolong Kelahiran di Kecamatan Kota Selatan, 2018 - 2022 <i>Number of Births by Birth Attendant in Kota Selatan Subdistrict, 2018 - 2022.....</i>	47
4.2.5	Banyaknya Balita yang Pernah Mendapat Imunisasi Menurut Jenis Imunisasi dan Kelurahan di Kecamatan Kota Selatan, 2022 <i>Number of Children Under Five Years Ever Been Immunized by Type of Immunization and Kelurahan in Kota Selatan Subdistrict, 2022</i>	48
4.2.6	Jumlah Bayi Lahir, Bayi Berat Badan Lahir Rendah (BBLR), BBLR Dirujuk, dan Bergizi Buruk di Kecamatan Kota Selatan, 2018 - 2022 <i>Number of Infants Born, Infant Low Birth Weight (LBW), LBW Referred, and Malnutrition in Kota Selatan Subdistrict, 2018 - 2022.....</i>	51
4.2.7	Jumlah Ibu Hamil, Melakukan Kunjungan K1, K4, Kurang Energi Kronis (KEK) dan mendapat Tablet Zat Besi (Fe) Menurut Kelurahan di Kecamatan Kota Selatan, 2022 <i>Number of Pregnant Womwn, Do Visit K1, Do Visit K4, Less Energy Chronic and Received Iron Tablets by Kelurahan in Kota Selatan Subdistrict, 2022</i>	52

4.2.8	Jumlah Petugas Keluarga Berencana (KB) dan Pos Pelayanan Keluarga Berencana Desa (PPKBD) Menurut Kelurahan di Kecamatan Kota Selatan, 2022 <i>Number of Family Planning Officer and Village Family Planning Service Units by Kelurahan in Kota Selatan Subdistrict, 2022.....</i>	53
4.2.9	Jumlah Pasangan Usia Subur dan Peserta KB Aktif Menurut Kelurahan di Kecamatan Kota Selatan, 2022 <i>Number of Eligible Couples and Family Planning Participants by Kelurahan in Kota Selatan Subdistrict, 2022</i>	54
4.2.10	Jumlah Penderita 10 Penyakit Terbanyak di Kecamatan Kota Selatan, 2022 <i>Number of 10 Most Disease Cases in Kota Selatan Subdistrict, 2022....</i>	56
4.3	PERUMAHAN DAN LINGKUNGAN HOUSING AND ENVIRONMENT	
4.3.1	Banyaknya Kelurahan Menurut Penggunaan Fasilitas Tempat Buang Air Besar Sebagian Besar Keluarga di Kecamatan Kota Selatan, 2020–2022 <i>Number of Kelurahan by Toilet Facility Used by Majority Family in Kota Selatan Subdistrict, 2020–2022</i>	57
4.4	AGAMA DAN SOSIAL LAINNYA RELIGION AND OTHER SOCIAL AFFAIRS	
4.4.1	Jumlah Tempat Peribadatan Menurut Kelurahan di Kecamatan Kota Selatan, 2022 <i>Number of Worship Places by Kelurahan in Kota Selatan Subdistrict, 2022</i>	58
4.4.2	Banyaknya Kejadian Bencana Alam Menurut Kelurahan dan Jenis Bencana Alam di Kecamatan Kota Selatan, 2022 <i>Number of Natural Disaster Events by Kelurahan and Type of Natural Disaster in Kota Selatan Subdistrict, 2022</i>	59
4.4.3	Banyaknya Korban Jiwa Akibat Bencana Alam Menurut Kelurahan dan Jenis Bencana Alam di Kecamatan Kota Selatan, 2022 <i>Number of Fatalities Due to Natural Disasters by Kelurahan and Type of Natural Disaster in Kota Selatan Subdistrict, 2022</i>	62
4.4.4	Keberadaan Fasilitas/Upaya Antisipasi/Mitigasi Bencana Alam Menurut Kelurahan di Kecamatan Kota Selatan, 2022	

	<i>Existence of Facilities/Efforts for Anticipation/Mitigation of Natural Disasters by Kelurahan in Kota Selatan Subdistrict, 2022.....</i>	65
4.4.5	Banyaknya Kelurahan yang Memiliki Kelompok Kegiatan Olahraga Menurut Jenis Olahraga dan Ketersediaan Fasilitas/ Lapangan Olahraga di Kecamatan Kota Selatan, 2022 <i>Number of Kelurahan Having Sport Activities Groups by Type of Sport and Availability of Sport Facilities/Fields in Kota Selatan Subdistrict, 2022</i>	67
5.	ENERGI/ENERGY	
5.1	Banyaknya Keluarga Menurut Kelurahan dan Jenis Pengguna Listrik di Kecamatan Kota Selatan, 2022 <i>Number of Families by Kelurahan and Type of Electricity Users in Kota Selatan Subdistrict, 2022.....</i>	76
5.2	Banyaknya Kelurahan Menurut Keberadaan Penerangan Jalan Utama Kelurahan di Kecamatan Kota Selatan, 2020 - 2022 <i>Number of Kelurahan by the Existence of Kelurahan's Main Street Lighting in Kota Selatan Subdistrict, 2020 - 2022</i>	77
5.3	Banyaknya Kelurahan Menurut Jenis Bahan Bakar Untuk Memasak yang Digunakan Oleh Sebagian Besar Keluarga di Kecamatan Kota Selatan, 2020 - 2022 <i>Number of Kelurahan by Type of Fuel for Cooking Used by Most Families in Kota Selatan Subdistrict, 2020 - 2022.....</i>	78
5.4	Banyaknya Kelurahan Menurut Sumber Air Minum Sebagian Besar Keluarga di Kecamatan Kota Selatan, 2020 - 2022 <i>Number of Kelurahan by Drinking Water Source for Most Families in Kota Selatan Subdistrict, 2020 - 2022.....</i>	79
6.	PARIWISATA, TRANSPORTASI, DAN KOMUNIKASI/TOURISM, TRANSPORTATION, AND COMMUNICATION	
6.1	PARIWISATA TOURISM	
6.1.1	Jumlah Sarana Akomodasi Menurut Kelurahan dan Jenis Akomodasi di Kecamatan Kota Selatan, 2022	

	<i>Number of Accomodation Facilities by Kelurahan and Type of Accomodation in Kota Selatan Subdistrict, 2022</i>	87
6.2	TRANSPORTASI	
	TRANSPORTATION	
6.2.1	Prasarana dan Sarana Transportasi Antar Kelurahan Menurut Kelurahan di Kecamatan Kota Selatan, 2022 <i>Inter-Kelurahan Transportation Infrastructure and Facilities by Kelurahan in Kota Selatan Subdistrict, 2022</i>	88
6.2.2	Keberadaan Kantor Pos/Pos Pembantu/Rumah Pos, Pos Keliling, dan Perusahaan/Agen Jasa Ekspedisi Swasta Menurut Kelurahan di Kecamatan Kota Selatan, 2022 <i>Number of Post Office/Subsidiary of Post Office, Mobile Portal Service, Private Expedition Service Company by Kelurahan in Kota Selatan Subdistrict, 2022</i>	90
6.3	KOMUNIKASI	
	COMMUNICATION	
6.3.1	Jumlah Menara Telepon Seluler dan Operator Layanan Komunikasi Telepon Seluler Menurut Kelurahan di Kecamatan Kota Selatan, 2022 <i>Number of Base Transceiver Station (BTS) and Cellular Phone Communication Service Operators by Kelurahan in Kota Selatan Subdistrict, 2022</i>	91
6.3.2	Kekuatan Sinyal Telepon Seluler dan Jenis Sinyal Internet Telepon Seluler Menurut Kelurahan di Kecamatan Kota Selatan, 2022 <i>The Strenght of Celular Phone Signal by Kelurahan in Kota Selatan Subdistrict, 2022</i>	92
7.	PERBANKAN, KOPERASI, DAN PERDAGANGAN/BANKING, COOPERATIVE, AND TRADE	
7.1	Banyaknya Sarana Lembaga Keuangan Bank Menurut Kelurahan dan Jenis Bank di Kecamatan Kota Selatan, 2022 <i>Number of Bank by Kelurahan and Type of Bank in Kota Selatan Subdistrict, 2022</i>	101
7.2	Banyaknya Koperasi Aktif Menurut Menurut Kelurahan dan Jenis Koperasi di Kecamatan Kota Selatan, 2022	

	Halaman Page
	<i>Number of Cooperative by Kelurahan and Type of Cooperative in Kota Selatan Subdistrict, 2022</i>
	102
7.3	<i>Banyaknya Sarana Perdagangan Menurut Kelurahan dan Jenis Sarana Perdagangan di Kecamatan Kota Selatan, 2022</i> <i>Number of Trade Facilities by Kelurahan and Type of Trade Facilities in Kota Selatan Subdistrict, 2022</i>
	103

<https://gorontalokota.bps.go.id>

DAFTAR GAMBAR/LIST OF FIGURES

	Halaman Page
1.1 Tinggi Wilayah di Atas Permukaan Laut (DPL) Menurut Kelurahan di Kecamatan Kota Selatan, 2022 <i>Total Area by Village in Kota Selatan Subdistrict, 2022</i>	5
2.1 Jumlah Rukun Warga (RW) dan Rukun Tetangga (RT) Menurut Kelurahan di Kecamatan Kota Selatan, 2022 <i>Number of Rukun Warga and Rukun Tetangga by Kelurahan in Kota Selatan Subdistrict, 2022</i>	15
3.1 Jumlah Penduduk Menurut Kelurahan di Kecamatan Kota Selatan, 2022 <i>Number of Population by Kelurahan in Kota Selatan Subdistrict, 2022.</i>	27
4.1 Jumlah Tempat Peribadatan Menurut Kelurahan di Kecamatan Kota Selatan, 2022 <i>Number of Worship Places by Kelurahan in Kota Selatan Subdistrict, 2022</i>	38
5.1 Banyaknya Keluarga Menurut Kelurahan dan Jenis Pengguna Listrik di Kecamatan Kota Selatan, 2022 <i>Number of Families by Kelurahan and Type of Electricity Users in Kota Selatan Subdistrict, 2022</i>	75
6.1 Banyaknya Hotel Menurut Kelurahan di Kecamatan Kota Selatan, 2022 <i>Number of Hotel by Kelurahan in Kota Selatan Subdistrict, 2022</i>	86
7.1 Banyaknya Restoran/Rumah Makan Menurut Kelurahan di Kecamatan Kota Selatan, 2022 <i>Number of Restaurant/Food Stall by Kelurahan in Kota Selatan Subdistrict, 2022</i>	100

PENJELASAN UMUM/EXPLANATORY NOTES

Tanda-tanda, satuan-satuan, dan lain-lainnya yang digunakan dalam publikasi ini adalah sebagai berikut:

Symbols, measurement units, and acronyms which are used in this publication, are as follows:

1. TANDA-TANDA/SYMBOLS

Data tidak tersedia/ <i>Data not available</i>	: ...
Tidak ada atau nol / <i>Null or zero</i>	: -
Data dapat diabaikan/ <i>Data negligible</i>	: 0
Tanda decimal/ <i>Decimal point</i>	: ,
Data tidak dapat ditampilkan/ <i>Not applicable</i>	: NA
Angka estimasi/ <i>Estimated figures</i>	: e
Angka diperbaiki/ <i>Revised figures</i>	: r
Angka sementara/ <i>Preliminary figures</i>	: x
Angka sangat sementara/ <i>Very preliminary figures</i>	: xx
Angka sangat sangat sementara/ <i>Very very preliminary figures</i>	: xxx

2. SATUAN/UNITS

barel/ <i>barrel</i>	: 158,99 liter/ <i>litres</i> = 1/6,2898 m ³
hektar (ha)/ <i>hectare (ha)</i>	: 10 000 m ²
kilometer (km)/ <i>kilometres (km)</i>	: 1 000 meter/ <i>meters (m)</i>
knot/ <i>knot</i>	: 1,8523 km/jam (<i>km/hour</i>)
kuintal/ <i>quintal</i>	: 100 kg
KWh	: 1 000 Watt hour
MWh	: 1 000 KWh
liter (untuk beras)/ <i>litre (for rice)</i>	: 0,80 kg
MMSCF	: 1/35,3 m ³
metrik ton (m.ton)/ <i>metric ton (m. ton)</i>	: 0,98421 long ton = 1 000 kg
ons/ <i>ounce</i>	: 28,31 gram/ <i>grams</i>
ton	: 1 000 kg

Satuan lain: buah, dus, butir, helai/lembar, kaleng, batang, pulsa, ton kilometer (ton-km), jam, menit, persen (%).

Other units: unit, pack, pieces, sheet, tin, pulse, ton-kilometres(ton-km), hour, minute, percent (%).

Perbedaan angka di belakang koma disebabkan oleh pembulatan angka.
The difference in decimal numbers is caused by rounding.

DAFTAR SINGKATAN/LIST OF ABBREVIATION

t.t	: Tempat tidur/ <i>Bed</i>
BCG	: Bacillus Calmette Guerin
DPT	: Difteri, Pertusis, Tetanus/ <i>Diphtheria, Tetanus, and Pertussis</i>
TT	: Tetanus Toxoid
IOT	: Industri Obat Tradisional/ <i>Traditional Medicine Industry</i>
IKOT	: Industri Kecil Obat Tradisional/ <i>Traditional Medicine Small Industry</i>
Alkes	: Alat kesehatan/ <i>Health Kits</i>
PKRT	: Perbekalan Kesehatan Rumah tangga/ <i>Household Health Logistics</i>
Kompl	: Komplemen/ <i>Complement</i>
IRTP	: Industri Pangan Produksi Rumah Tangga/ <i>Foods Home Industry</i>
PBF	: Pedagang Besar Farmasi/ <i>Pharmacy Whole-seller</i>
GFK	: Gudang Farmasi Kab/Kota/Regency/ <i>Municipality Pharmacy Warehouse</i>
RB	: Rumah Bersalin/ <i>Delivery House</i>
Pustu	: Puskesmas pembantu/ <i>Auxiliary Public Health Center</i>
BP	: Balai Pengobatan/ <i>Polyclinic</i>
TPS	: Tempat Pembuangan Sampah Sementara / <i>landfill</i>
Jamkesmas	: Jaminan kesehatan masyarakat miskin/ <i>Poor public health insurance</i>
PJKMU	: Program Jaminan Kesehatan Masyarakat Umum/ <i>General Public Health Insurance Program</i>
SIUP	: Surat Ijin Usaha Perdagangan/ <i>Trading Permission Letter</i>
TDP	: Tanda Daftar Perusahaan/ <i>Company Registration Identity</i>
API	: Angka Pengenal Importir/ <i>Importer's Identity Number</i>

Kondisi Kependudukan

KOTA SELATAN

TAHUN 2022

Population Condition in Kota Selatan Subdistrict 2022

Kelurahan Limba B memiliki
jumlah penduduk terbanyak
di Kecamatan Kota Selatan

5.948

Orang/People

*Kelurahan Limba B has the largest population
in Kota Selatan Subdistrict*





BAB I

GEOGRAFI DAN IKLIM

Chapter I
Geography and Climate

PENJELASAN TEKNIS

1. **Wilayah Administratif** adalah wilayah kerja perangkat Pemerintah Pusat termasuk gubernur sebagai wakil Pemerintah Pusat untuk menyelenggarakan Urusan Pemerintahan yang menjadi kewenangan Pemerintah Pusat di Daerah dan wilayah kerja gubernur dan bupati/walikota dalam melaksanakan urusan pemerintahan umum di Daerah (UU No. 23, Tahun 2014).

2. **Data Wilayah Administrasi Pemerintahan** adalah data dasar yang memuat nama wilayah administrasi, luas wilayah dan jumlah penduduk (Permendagri No. 137 Tahun 2018).

3. **Nama wilayah** merupakan nama wilayah administrasi pemerintahan daerah provinsi, kabupaten / kota, Kecamatan, Desa dan Kelurahan yang ditetapkan sesuai dengan ketentuan peraturan perundangundangan (Permendagri No. 137 Tahun 2018).

4. **Luas wilayah daerah kabupaten / kota** ditetapkan berdasarkan luas wilayah indikatif sesuai dengan ketentuan peraturan perundang undangan (Permendagri No. 137 Tahun 2018).

5. **Letak Wilayah** adalah lokasi di mana wilayah itu berada. Posisi wilayah ini dilihat dari realitas atau kenyataan yang ada pada permukaan bumi. Letak wilayah ini bisa dilihat dari 3 aspek yakni astronomis, geografis dan juga geologis.

TECHNICAL NOTES

1. **Administrative Region** is the working area of the central government apparatus including the governor as the representative of the Central Government to carry out Government Affairs which are the authority of the Central Government in the Region and the working area of the governor and regent / mayor in carrying out general government affairs in the Region (Republic of Indonesia Law No. 23, 2014).

2. **Government Administrative Region Data** is basic data that contains the name of the administrative area, area and population (Minister of Internal Affairs regulations, No. 137 - 2018).

3. **The name of the region** is the name of the administrative area of the provincial, district / city, subdistrict, village and village administration that is determined in accordance with statutory provisions (Minister of Internal Affairs regulations, No. 137 - 2018).

4. **The area of the regency / city** is determined based on the indicative area in accordance with statutory provisions (Minister of Internal Affairs regulations, No. 137 - 2018).

5. **Region Location** is the location where the region is located. The position of this region is seen from the reality or reality that exists on the surface of the earth. The location of this area can be seen from 3 aspects, namely astronomical, geographic and geological.

PENJELASAN TEKNIS

Berdasarkan posisi geografisnya, Kecamatan Kota Selatan memiliki batas-batas :

- Utara dengan Kecamatan Kota Tengah
- Timur dengan Kecamatan Kota timur
- Selatan dengan Kecamatan Hulonthalangi
- Barat dengan Kecamatan Kota Barat dan Kecamatan Kota Selatan

Kecamatan Kota Selatan terdiri dari 5 Kelurahan, yaitu:

- Biawu
- Biawao
- Limba B
- Limba U Satu
- Limba U Dua

Luas Kecamatan Kota Selatan secara keseluruhan adalah 2,83 km². Jika dibandingkan dengan wilayah Kota Gorontalo, luas kecamatan ini sebesar 3,56 persen.

TECHNICAL NOTES

Based on its geographical position, Kota Selatan Subdistrict has boundaries :

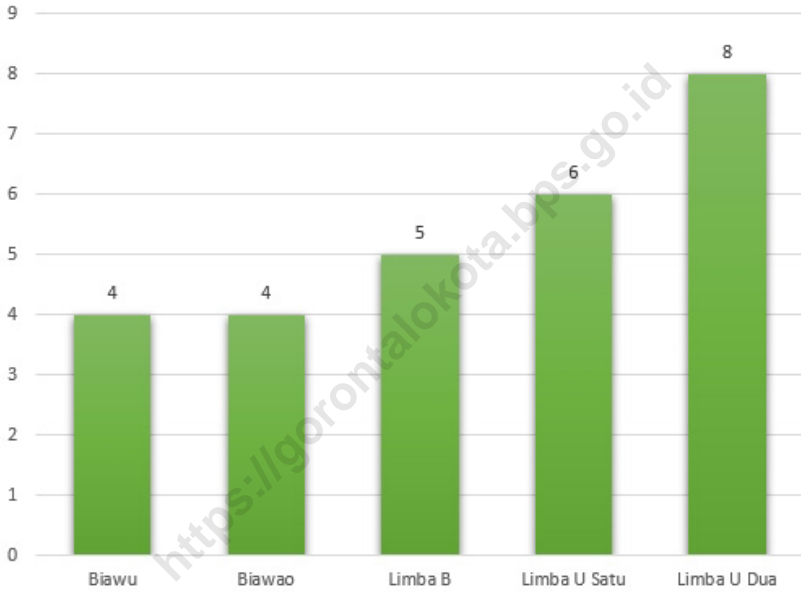
- *North with Kota Tengah Subdistrict*
- *East with Kota Timur Subdistrict*
- *South with Hulonthalangi Subdistrict*
- *West with Kota Barat subdistrict and Kota Selatan Subdistrict*

Kota Selatan Subdistrict consists of 5 Kelurahan, namely:

- *Biawu*
- *Biawao*
- *Limba B*
- *Limba U Satu*
- *Limba U Dua*

The total area of Kota Selatan Subdistrict is 2,83 km². When compared with the area of Gorontalo City, the area of this subdistrict is 3,56 percent.

Gambar 1.1 Tinggi Wilayah di Atas Permukaan Laut (DPL) Menurut Kelurahan di Kecamatan Kota Selatan, 2022
Figures *Total Area by Village in Kota Selatan Subdistrict, 2022*



Sumber/Source: Kantor Camat Kota Selatan/Subdistrict Office of Kota Selatan

1.1 KEADAAN GEOGRAFI GEOGRAPHY CONDITION

Tabel 1.1.1 Luas Daerah Menurut Desa/Kelurahan di Kecamatan Kota Selatan 2022
Table *Total Area by Villages/Kelurahan in Kota Selatan subdistrict, 2022*

Kelurahan <i>Kelurahan</i>	Luas ¹ <i>Total Area¹</i> (km ² /sq.km)	Persentase terhadap Luas Kecamatan ² <i>Percentage to Sub District's Area²</i>
(1)	(2)	(3)
Biawu
Biawao
Limba B
Limba U Satu
Limba U Dua
Kecamatan Kota Selatan <i>Kota Selatan Subdistrict</i>	2,83	100,00

Catatan/Note: ¹ Berdasarkan Peraturan Menteri Dalam Negeri Nomor 137 Tahun 2017 tanggal 29 Desember 2017/*Based on Minister of Home Affairs Regulation Number 137/2017, December 29, 2017*
Rincian luas wilayah kecamatan menggunakan proporsi dari poin 2 / *The breakdown of the total area of a sub-district uses the proportion at point 2*

² Berdasarkan informasi Bagian Tata Pemerintahan Sekretariat Daerah Kota Gorontalo/*Based on information from Government Section of Regional Secretariat of Gorontalo Municipality*

Sumber/Source: Badan Informasi Geospasial/*Geospatial Information Agency*

Tabel 1.1.2
Table

Jarak dari Kelurahan ke Ibukota Kecamatan di Kecamatan Kota Selatan (km), 2022
Distance between Village and Subdistrict Capital in Kota Selatan Subdistrict (km), 2022

Kelurahan Kelurahan	Ibukota Kecamatan Capital of Subdistrict	Jarak ke Ibukota (km) Distance to the Capital (km)
(1)	(2)	(3)
Biawu		0,1
Biawao		0,2
Limba B	Biawu	0,5
Limba U Satu		2,5
Limba U Dua		0,5

Sumber/Source: Kantor Camat Kota Selatan/Subdistrict Office of Kota Selatan

Tabel 1.1.3
Table

**Tinggi Wilayah di Atas Permukaan Laut (DPL) Menurut
Kelurahan di Kecamatan Kota Selatan, 2022**
*Height Above Mean Sea Level (AMSL) by Kelurahan in Kota
Selatan Subdistrict, 2022*

Kelurahan Kelurahan	Tinggi (m) Height (m)
(1)	(2)
Biawu	4
Biawao	4
Limba B	5
Limba U Satu	6
Limba U Dua	8

Sumber/Source: Kantor Camat Kota Selatan/Subdistrict Office of Kota Selatan

Tabel
Table 1.1.4

Batas Wilayah Administrasi Kecamatan Kota Selatan, 2022
Administrative Borders of Kota Selatan Subdistrict, 2022

Batas Borders	Wilayah Region
(1)	(2)
Sebelah Utara <i>To The North With</i>	Kecamatan Kota Tengah <i>Kota Tengah Subdistrict</i>
Sebelah Timur <i>To The East With</i>	Kecamatan Kota Timur <i>Kota Timur Subdistrict</i>
Sebelah Selatan <i>To The South With</i>	Kecamatan Hulonthalangi <i>Hulonthalangi Subdistrict</i>
Sebelah Barat <i>To The West With</i>	Kecamatan Kota Barat dan Kecamatan Kota Selatan <i>Kota Barat subdistrict and Kota Selatan Subdistrict</i>

Sumber/Source: Kantor Camat Kota Selatan/Subdistrict Office of Kota Selatan



BAB II

PEMERINTAHAN

Chapter II
Government

PENJELASAN TEKNIS

1. **Kecamatan** adalah bagian wilayah dari Daerah kabupaten/kota yang dipimpin oleh Camat (Permendagri No. 137 Tahun 2018).
2. **Desa** adalah kesatuan masyarakat hukum yang memiliki batas wilayah yang berwenang untuk mengatur dan mengurus urusan pemerintahan, kepentingan masyarakat setempat berdasarkan prakarsa masyarakat, hak asal usul, dan/atau hak tradisional yang diakui dan dihormati dalam sistem pemerintahan Negara Kesatuan Republik Indonesia (Permendagri No. 137 Tahun 2018).
3. **Kelurahan** adalah wilayah kerja lurah sebagai perangkat kabupaten/kota dalam wilayah kerja kecamatan (Permendagri No. 137 Tahun 2018).
4. **Satuan Lingkungan Setempat (SLS)** adalah satuan wilayah di bawah desa/kelurahan yang biasanya ditetapkan dengan peraturan daerah atau peraturan desa, dengan menyebutkan tingkatan dan banyaknya satuan wilayah di bawah desa beserta batas-batasnya
5. **Tingkatan dan nama SLS bisa berbeda antar daerah**, seperti Rukun Tetangga (RT), Rukun Warga (RW), dusun, dan lingkungan.
6. **Aparatur Sipil Negara yang selanjutnya disingkat ASN** adalah profesi bagi pegawai negeri sipil dan pegawai pemerintah dengan perjanjian kerja yang bekerja pada instansi pemerintah (UU No. 5, Tahun 2014).

TECHNICAL NOTES

1. **The sub-district** is a part of the region of the regency / city that is led by the sub-district head (Ministry of Internal Affairs Regulation, Number 137, 2018).
2. **Village** is a legal community unit that has the authority to manage and manage government affairs, the interests of the local community based on community initiatives, original rights, and / or traditional rights that are recognized and respected in the government system of the Unitary State of the Republic of Indonesia (Ministry of Internal Affairs Regulation, Number 137, 2018).
3. **Kelurahan** is the village head's working area as a district / city apparatus within the subdistrict working area (Ministry of Internal Affairs Regulation, Number 137, 2018).
4. **Local Environmental Unit (SLS)** is a unit of area under the village / Urban Village which is usually determined by regional regulations or village regulations, stating the level and number of regional units under the village along with its boundaries.
5. **The level and name of the SLS can differ between regions**, such as the Rukun Tetangga (RT), Rukun Warga (RW), hamlet, and environment.
6. **State Civil Apparatus**, here in after referred to as ASN, is a profession for civil servants and government employees with work agreements that work for government agencies (Law of the Republic of Indonesia, Number 5, 2014).

ULASAN

Kecamatan Kota Selatan pada tahun 2022 terdiri dari 5 Kelurahan, 16 RW dan 40 RT. Seluruh Kelurahan di Kecamatan Kota Selatan masuk ke dalam klasifikasi daerah Swakarsa.

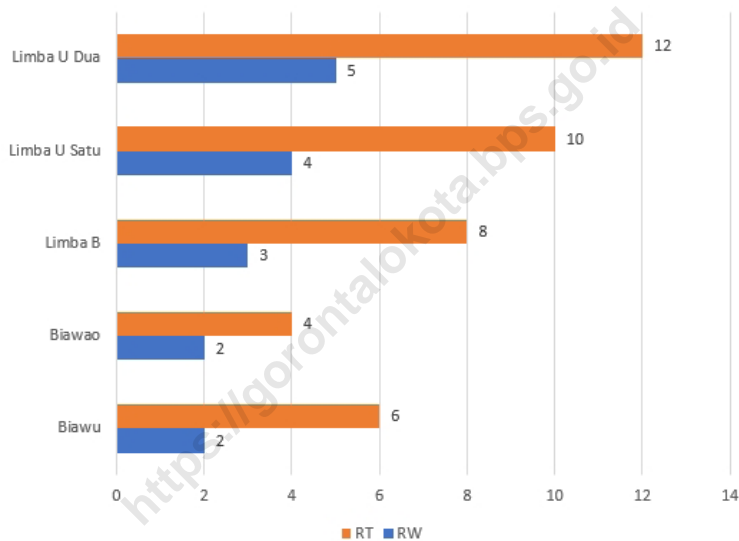
DESCRIPTION

Kota Selatan Subdistrict in 2022 consists of 5 Kelurahan, 16 Hamlet and 40 Neighborhood. All Kelurahan in the Kota Selatan Subdistrict are classified as Swakarsa area.

<https://gorontalokota.bps.go.id>

Gambar 2.1
Figures

**Jumlah Rukun Warga (RW) dan Rukun Tetangga (RT)
Menurut Kelurahan di Kecamatan Kota Selatan, 2022**
*Number of Rukun Warga and Rukun Tetangga by Kelurahan
in Kota Selatan Subdistrict, 2022*



Sumber/Source: Kantor Camat Kota Selatan / Subdistrict Office of Kota Selatan

2.1 WILAYAH ADMINISTRATIF ADMINISTRATIVE AREA

Tabel 2.1.1 Jumlah Rukun Warga (RW) dan Rukun Tetangga (RT) Menurut Kelurahan di Kecamatan Kota Selatan, 2022
Table *Number of Rukun Warga and Rukun Tetangga by Kelurahan in Kota Selatan Subdistrict, 2022*

Kelurahan <i>Kelurahan</i>	RW <i>Hamlet</i>	RT <i>Neighborhood</i>
(1)	(2)	(3)
Biawu	2	6
Biawao	2	4
Limba B	3	8
Limba U Satu	4	10
Limba U Dua	5	12
Kecamatan Kota Selatan <i>Kota Selatan Subdistrict</i>	16	40

Sumber/Source: Kantor Camat Kota Selatan / Subdistrict Office of Kota Selatan

2.2 SUMBER DAYA MANUSIA HUMAN RESOURCES

Tabel 2.2.1 Jumlah Pegawai Negeri Sipil Menurut Pemerintah Daerah dan Jenis Kelamin di Kecamatan Kota Selatan, 2022
Table *Number of Civil Servants by Local Government and Sex in Kota Selatan Subdistrict, 2022*

Instansi Pemerintah <i>Governmental Institution</i>	Jumlah Pegawai Negeri Sipil <i>Number of Civil Servant</i>		
	Laki-laki <i>Male</i>	Perempuan <i>Female</i>	Jumlah <i>Total</i>
(1)	(2)	(3)	(4)
Kantor Kecamatan / <i>Subdistrict Office</i>
Kantor Urusan Agama / <i>Religious Affairs Office</i>
Puskesmas / <i>Public Health Centre</i>
Biawu
Biawao
Limba B
Limba U Satu
Limba U Dua
Kecamatan Kota Selatan <i>Kota Selatan Subdistrict</i>

Sumber/Source: Badan Kepegawaian Daerah dan Diklat Kota Gorontalo / *Regional Personnel and Training Education Agency of Gorontalo Municipality*

Tabel 2.2.2 Jumlah Pegawai Negeri Sipil Pemerintah Daerah Kecamatan Kota Selatan Menurut Tingkat Pendidikan dan Jenis Kelamin, 2022
Number of Civil Servants of Kota Selatan District Government by Educational Level and Sex, 2022

Instansi Pemerintah <i>Governmental Institution</i>	Pendidikan Pegawai Negeri Sipil <i>Education Level of Civil Servant</i>			
	SD <i>Elementary</i>	SMP <i>Jr-High</i>	SMA <i>Sr-High</i>	PT <i>College</i>
(1)	(2)	(3)	(4)	(5)
Kantor Kecamatan / <i>Subdistrict Office</i>
Kantor Urusan Agama / <i>Religious Affairs Office</i>
Puskesmas / <i>Public Health Centre</i>
Biawu
Biawao
Limba B
Limba U Satu
Limba U Dua
Kecamatan Kota Selatan <i>Kota Selatan Subdistrict</i>

Sumber/Source: Badan Kepegawaian Daerah dan Diklat Kota Gorontalo / *Regional Personnel and Training Education Agency of Gorontalo Municipality*

Tabel 2.2.3
Table

**Jumlah Pegawai Negeri Sipil Pemerintah Daerah
Kecamatan Kota Selatan Menurut Golongan Kepangkatan
dan Jenis Kelamin, 2022**
*Number of Civil Servants of Kota Selatan District
Government by Hierarchy and Sex, 2022*

Golongan Hierarchy	Jumlah Pegawai Negeri Sipil Number of Civil Servant		
	Laki-laki Male	Perempuan Female	Jumlah Total
(1)	(2)	(3)	(4)
1. I/A (Juru Muda)
2. I/B (Juru Muda Tingkat I)
3. I/C (Juru)
4. I/D (Juru Tingkat I)
Golongan I/Range I
5. II/A (Pengatur Muda)
6. II/B (Pengatur Muda Tingkat I)
7. II/C (Pengatur)
8. II/D (Pengatur Tingkat I)
Golongan II/Range II
9. III/A (Penata Muda)
10. III/B (Penata Muda Tingkat I)
11. III/C (Penata)
12. III/D (Penata Tingkat I)
Golongan III/Range III
13. IV/A (Pembina)
14. IV/B (Pembina Tingkat I)
15. IV/C (Pembina Utama Muda)
16. IV/D (Pembina Utama Madya)
17. IV/E (Pembina Utama)
Golongan IV/Range IV
Kecamatan Kota Selatan Kota Selatan Subdistrict

Sumber/Source: Badan Kepegawaian Daerah dan Diklat Kota Gorontalo / Regional Personnel and Training Education Agency of Gorontalo Municipality



BAB III

KEPENDUDUKAN

Chapter III
Population

PENJELASAN TEKNIS

1. Sumber utama data kependudukan adalah sensus penduduk yang dilaksanakan setiap sepuluh tahun sekali. Sensus penduduk telah dilaksanakan sebanyak enam kali sejak Indonesia merdeka, yaitu tahun 1961, 1971, 1980, 1990, 2000, dan 2010.
2. Di dalam sensus penduduk, pencacahan dilakukan terhadap seluruh penduduk yang berdomisili di wilayah teritorial Indonesia termasuk warga negara asing kecuali anggota korps diplomatik negara sahabat beserta keluarganya.
3. Metode pengumpulan data dalam sensus dilakukan dengan wawancara antara petugas sensus dengan responden dan juga melalui *e-census*. Pencatatan penduduk menggunakan konsep *usual residence*, yaitu konsep di mana penduduk biasa bertempat tinggal. Bagi penduduk yang bertempat tinggal tetap dicacah di mana mereka biasa tinggal, sedangkan untuk penduduk yang tidak bertempat tinggal tetap dicacah di tempat di mana mereka ditemukan petugas sensus pada malam 'Hari Sensus'. Termasuk penduduk yang tidak bertempat tinggal tetap adalah tuna wisma, awak kapal berbendera Indonesia, penghuni perahu/rumah apung, masyarakat terpencil/terasing,

TECHNICAL NOTES

1. *The main source of demographic data is population census, which is conducted every ten years. Population Census has been conducted six times since Indonesia's independence: 1961, 1971, 1980, 1990, 2000, and 2010.*
2. *The population census enumerates all residents who domicile in the entire territory of Indonesia including foreign citizens except the diplomatic corps members and their families.*
3. *The method of data collection in a population census involves interviewing respondents and conducting e-census. Enumeration of the population uses the concept of "usual residence", which is the concept of "places where people usually live". De jure was applied to the permanent residents, while de facto was applied to non-permanent residents. The permanent residents were enumerated in place where they normally live, the non-permanent residents were enumerated where they were found by the enumerators, on the night of 'Census Date'. The non permanent residents include homeless people, ship crew, boat people, remote area community, and internally*

dan pengungsi. Bagi mereka yang mempunyai tempat tinggal tetap dan sedang bepergian ke luar wilayah lebih dari enam bulan, tidak dicacah di tempat tinggalnya, tetapi dicacah di tempat tujuannya. Untuk tahun yang tidak dilaksanakan sensus penduduk, data kependudukan diperoleh dari hasil proyeksi penduduk. Proyeksi penduduk merupakan suatu perhitungan ilmiah yang didasarkan pada asumsi dari komponen-komponen perubahan penduduk, yaitu kelahiran, kematian, dan migrasi. Proyeksi penduduk Indonesia 2010–2035 menggunakan data dasar penduduk hasil SP2010.

4. **Penduduk Indonesia** adalah semua orang yang berdomisili di wilayah teritorial Indonesia selama 6 bulan atau lebih dan atau mereka yang berdomisili kurang dari 6 bulan tetapi bertujuan menetap.
5. **Laju pertumbuhan penduduk** adalah angka yang menunjukkan persentase penambahan penduduk dalam jangka waktu tertentu.
6. **Kepadatan penduduk** adalah rasio banyaknya penduduk per kilometer persegi.
7. **Rasio jenis kelamin** adalah perbandingan antara penduduk laki-laki dan penduduk perempuan pada suatu wilayah dan waktu tertentu. Biasanya

displaced persons. Those who had permanent residence and had been travelling away from their home for six months or more were not enumerated in their permanent place, but in the place where they were during the census. For the periods where the population census is not conducted, population projection is done to estimate population during those years. The population projection is an estimate based on the demographic components, such as birth, death, and migration. Indonesia's 2010–2035 population projection used the 2010 Population Census as the base population.

4. **The population of Indonesia** are all residents of the entire territory of Indonesia who have stayed for six months or longer, and those who intended to stay more than six months even though their length of stay is less than six months.
5. **The growth rate of population** is the number that show percentage of population growth within a specified period.
6. **Population density** is ratio of population per square kilometer.
7. **Sex ratio** is the ratio of males population to females population in a given area and time, usually expressed as the number of males for every 100 females.

dinyatakan dengan banyaknya penduduk laki-laki untuk 100 penduduk perempuan.

<https://gorontaloikota.bps.go.id>

ULASAN

Pada tahun 2022, jumlah penduduk di Kecamatan Kota Selatan, adalah sebanyak 20.377 jiwa, yang terdiri dari 10.054 jiwa penduduk laki-laki, dan 10.323 jiwa penduduk perempuan.

Wilayah yang memiliki jumlah penduduk terbesar adalah Kelurahan Limba B dengan persentase jumlah penduduknya sebesar 29,19%.

DESCRIPTION

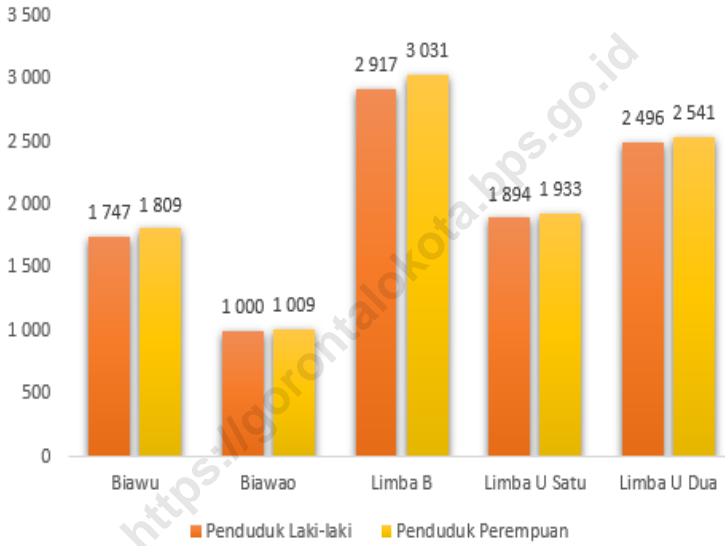
In 2022, the total population of Kota Selatan Subdistrict was 20,377, consisting of 10,054 male residents and 10,323 female residents.

The area that has the largest population is Limba B Kelurahan with a population percentage of 29.19%.

<https://gorontalokota.bps.go.id>

Gambar 3.1
Figures

Jumlah Penduduk Menurut Kelurahan di Kecamatan Kota Selatan, 2022
Number of Population by Kelurahan in Kota Selatan Subdistrict, 2022



Sumber/Source: Kementerian Dalam Negeri, Dinas Kependudukan dan Catatan Sipil Kota Gorontalo/ Ministry of Home Affairs, Population and Civil Registration Agency

Tabel 3.1
Table

Penduduk, Distribusi Persentase Penduduk, Kepadatan Penduduk, Rasio Jenis Kelamin Penduduk Menurut Desa/ Kelurahan di Kecamatan Kota Selatan, 2022
Population, Percentage Distribution of Population, Population Density, and Population Sex Ratio by Villages/ Kelurahan in Kota Selatan Subdistrict, 2022

Desa/Kelurahan Village/Kelurahan	Penduduk/Population		
	Laki-Laki/Male	Perempuan/Female	Jumlah/Total
(1)	(2)	(3)	(4)
Biawu	1 747	1 809	3 556
Biawao	1 000	1 009	2 009
Limba B	2 917	3 031	5 948
Limba U Satu	1 894	1 933	3 827
Limba U Dua	2 496	2 541	5 037
Kecamatan Kota Selatan Kota Selatan Subdistrict	10 054	10 323	20 377

Lanjutan Tabel/*Continued Table 3.1*

Desa/Kelurahan <i>Village/Kelurahan</i>	Persentase Penduduk <i>Percentage of Total Population</i>	Kepadatan Penduduk (per Km ²) <i>Population Density per sq.km</i>	Rasio Jenis Kelamin Penduduk <i>Population Sex Ratio</i>
(1)	(5)	(6)	(7)
Biawu	17.45	...	96.57
Biawao	9.86	...	99.11
Limba B	29.19	...	96.24
Limba U Satu	18.78	...	97.98
Limba U Dua	24.72	...	98.23
Kecamatan Kota Selatan <i>Kota Selatan Subdistrict</i>	100.00		97.39

Catatan/*Note*: ...Sumber/*Source*: Kementerian Dalam Negeri, Dinas Kependudukan dan Catatan Sipil Kota Gorontalo/ *Ministry of Home Affairs, Population and Civil Registration Agency*

Tabel 3.2
Table

Jumlah Penduduk Menurut Kelompok Umur dan Jenis Kelamin di Kecamatan Kota Selatan, 2022
Population by Age Groups and Sex in Kota Selatan Subdistrict, 2022

Kelompok Umur Age Group	Jumlah Penduduk Population		
	Laki-Laki Male	Perempuan Female	Jumlah Total
(1)	(2)	(3)	(4)
0 - 14	2 248	2 087	4 335
15 - 64	7 229	7 267	14 496
65+	577	969	1 546
Kecamatan Kota Selatan Kota Selatan Subdistrict	10 054	10 323	20 377

Catatan/Notes: ...

Sumber/Source: Kementerian Dalam Negeri, Dinas Kependudukan dan Catatan Sipil Kota Gorontalo/ Ministry of Home Affairs, Population and Civil Registration Agency



BAB IV

SOSIAL DAN KESEJAHTERAAN

Chapter IV
Social and Welfare

PENJELASAN TEKNIS**TECHNICAL NOTES**

1. **Jalur Pendidikan di Indonesia** terdiri atas 1) pendidikan formal, 2) pendidikan nonformal, dan 3) pendidikan informal yang ketiganya dapat saling melengkapi dan memperkaya (Undang-Undang No. 20 Tahun 2013 tentang Sistem Pendidikan Nasional).

2. **Jenjang Pendidikan Formal** terdiri atas pendidikan dasar, pendidikan menengah, dan pendidikan tinggi. Jenis pendidikan yang diajarkan mencakup pendidikan umum, kejuruan, akademik, profesi, vokasi, keagamaan, dan khusus. Pendidikan Dasar berbentuk Sekolah Dasar (SD) dan Madrasah Ibtidaiyah (MI) atau bentuk lain yang sederajat serta Sekolah Menengah Pertama (SMP) dan Madrasah Tsanawiyah (MTs), atau bentuk lain yang sederajat Pendidikan Menengah berbentuk Sekolah Menengah Atas (SMA), Madrasah Aliyah (MA), Sekolah Menengah Kejuruan (SMK), dan Madrasah Aliyah Kejuruan (MAK), atau bentuk lain yang sederajat. Pendidikan Tinggi merupakan jenjang pendidikan setelah pendidikan menengah yang mencakup program pendidikan diploma, sarjana, magister, spesialis, dan doktor yang diselenggarakan oleh perguruan tinggi. Perguruan tinggi dapat

1. **The Education System in Indonesia** consists of 1) a formal education, 2) non-formal education, and 3) informal education that all three can be complementary and enriching (Law No. 20 Year 2013 about The National Education System).

2. **The Formal Education Level** consists of primary education, secondary education, and high education. The kind of education that taught consists of general education, vocational, academic, professional, religious, and specific education.

The Primary Education consists of Elementary School and Islamic Elementary School or other equivalent forms and Junior High School and MTs, or other equivalent forms.

The Secondary Education consists of the senior high school, MA, Vocational School, and Vocational Madrasah Aliyah, or other equivalent forms.

The High Education consists of the education level after the secondary education that consists of diplomas, bachelor, master, specialist, and doctoral degrees that are held by the college. The colleges can be academy, polytechnic, high school,

berbentuk akademi, politeknik, sekolah tinggi, institut, atau universitas.

3. **Rumah Sakit** adalah tempat pemeriksaan dan perawatan kesehatan, biasanya berada di bawah pengawasan dokter/tenaga medis, yang melayani penderita yang sakit untuk berobat rawat jalan atau rawat inap.
4. **Rumah Sakit Bersalin** adalah rumah sakit khusus untuk persalinan, dilengkapi pelayanan spesialis pemeriksaan kehamilan, persalinan, rawat inap dan rawat jalan ibu dan anak yang berada di bawah pengawasan dokter spesialis kandungan.
5. **Rumah Bersalin** adalah sarana pelayanan kesehatan dengan izin sebagai rumah bersalin, dilengkapi pelayanan pemeriksaan kehamilan, persalinan serta pemeriksaan ibu dan anak yang berada di bawah pengawasan bidan senior.
6. **Poliklinik** adalah sarana kesehatan yang dipakai untuk pelayanan berobat jalan, biasanya berada di bawah pengawasan dokter/tenaga medis.
7. **Puskesmas (Pusat Kesehatan Masyarakat)** adalah unit pelaksana teknis dinas kesehatan kabupaten/ kota yang mempunyai fungsi utama sebagai penyelenggara pelayanan kesehatan tingkat pertama. Wilayah kerja

institute, or university.

3. **Hospital** is a place for health check, usually controlled/supervised by doctors/medical personnel to serve the ill patients to get outpatient or inpatient treatment services.
4. **Maternity Hospital** is a specialized hospital for childbirth, has specialist inspection service to pregnancy, childbirth, hospitalization and outpatient for mothers and children that is under the supervision of an obstetrician.
5. **Maternity House** is health care facility with a license as a maternity house, equipped with prenatal care, childbirth and examination of mothers and children which is under the supervision of a senior midwife.
6. **Polyclinic** is a health facility in which to get outpatient services, usually under the control of doctor/medical personnel.
7. **Public Health Center** is technical implementation unit of regency health department that have the primary function as a first-level health care providers. The working area standard of public health center is one district and to reach their working areas, public

puskesmas maksimal adalah satu kecamatan dan untuk dapat menjangkau wilayah kerjanya, puskesmas mempunyai jaringan pelayanan yang meliputi unit Puskesmas Pembantu (Pustu), unit Puskesmas Keliling (Puskel), dan unit bidan desa/komunitas (Peraturan Menteri Kesehatan RI No. 75 Tahun 2018 Tentang Pusat Kesehatan Masyarakat).

8. **Apotek** adalah suatu tempat tertentu yang digunakan untuk melakukan pekerjaan kefarmasian, dan penyaluran/ penjualan obat atau bahan farmasi dan perbekalan kesehatan lainnya kepada masyarakat yang dikelola oleh tenaga apoteker (Peraturan Menteri Kesehatan RI No. 1332 Tahun 2002 Tentang Perubahan Atas Peraturan Menteri Kesehatan RI No. 922/MENKES/PER/X/1993 Tentang Ketentuan dan Tata Cara Pemberian Izin Apotek).
 9. **Imunisasi** adalah memasukkan kuman atau racun penyakit tertentu yang sudah dilemahkan (vaksin) ke dalam tubuh dengan cara disuntik atau diminum (diteteskan dalam mulut) dengan maksud agar terjadi kekebalan tubuh terhadap penyakit tersebut.
 10. **BCG** (*Bacillus Calmette Guerin*) merupakan vaksinasi untuk mencegah penyakit TBC, diberikan pada bayi baru lahir atau anak, dengan suntikan pada kulit pangkal lengan atas.
- health centers have a service network covering subsidiary of public health center, mobile public health center units, and midwife units (Regulation of the Minister of Health of Indonesia Number 75 Year 2018 about Public Health Center).*
8. **Pharmacy** is a specific place that is used for pharmaceutical jobs, and distribution/sale of drugs/ pharmaceuticals and other medical supplies to people that are administered by trained pharmacist (Regulation of the Minister of Health of Indonesia Number 1332 Year 2002 about the Changes of Regulation of the Minister of Health of Indonesia Number 922/MENKES/PER/X/1993 about Pro-vision and Procedures for Administration of Licensed Pharmacies).
 9. **Immunization** is putting enervated microbe of a certain disease into human body by injection or drinking (dropping into mouth) to make the body immune to that disease.
 10. **BCG** (*Bacillus Calmette Guerin*) is a vaccine to prevent TBC disease, given to newborns or children, by injection at the base of the skin of the upper arm. Injection site will form little bumps of scar tissue in the

skin of the upper arm. BCG injections given to children 1 times.

11. **Gizi buruk** adalah suatu keadaan kekurangan konsumsi zat gizi yang disebabkan oleh rendahnya konsumsi energi protein dalam makanan sehari-hari, yang ditandai dengan berat dan tinggi badan tidak sesuai umur (dibawah rata-rata) dan harus ditetapkan oleh tenaga medis
 12. **Bencana Alam** adalah peristiwa atau serangkaian peristiwa yang mengancam dan mengganggu kehidupan/penghidupan masyarakat yang disebabkan oleh faktor alam antara lain berupa gempa bumi, tsunami, gunung meletus, banjir, kekeringan, angin topan, dan tanah longsor sehingga mengakibatkan kerugian materi maupun non-materi.
11. **Malnutrition** is a state of deficiency in nutrient consumption caused by low consumption of protein energy in daily food, which is characterized by weight and height not suitable for age (below average) and must be determined by medical personnel.
 12. **Natural Disaster** is an event or series of events that threaten and disrupt the lives and livelihoods caused by natural factors such as: earthquake, tsunami, volcanic eruption, flood, flash flood, drought, typhoon/cyclone, and landslide so it can lead to result in loss of material and non-material.

ULASAN

Kecamatan Kota Selatan, memiliki sejumlah fasilitas sekolah, diantaranya yaitu, 12 bangunan Sekolah Dasar, 1 bangunan MI, 6 bangunan Sekolah Menengah Pertama, 2 bangunan MTs, 3 bangunan Sekolah Menengah Atas, 2 bangunan MA, dan 2 bangunan Sekolah Menengah Kejuruan.

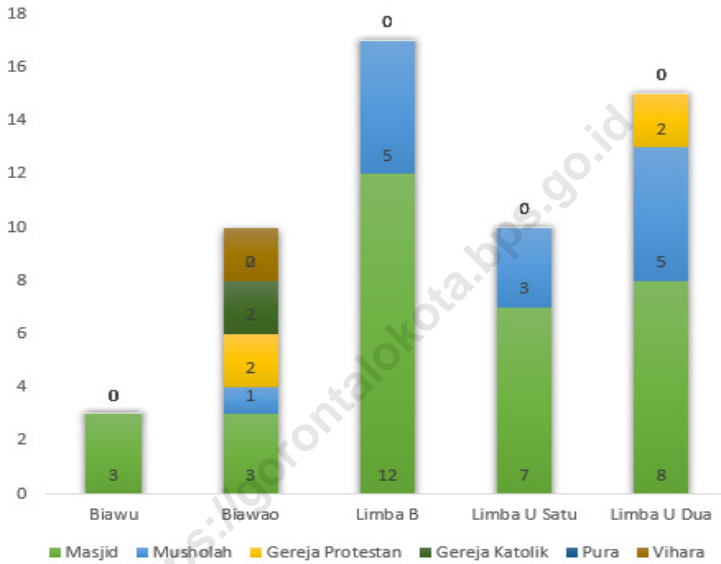
Secara umum, di Kecamatan Kota Selatan, tempat sekolah dasar/ sederajat dapat diakses dengan sangat mudah, tempat sekolah menengah pertama/ sederajat dapat diakses dengan sangat mudah, tempat sekolah menengah atas/ sederajat dapat diakses dengan sangat mudah, dan tempat perguruan tinggi dapat diakses dengan mudah.

DESCRIPTION

Kota Selatan Subdistrict, has a number of school facilities, including 12 elementary school buildings, 1 Mi buildings, 6 junior high school building, 2 Mts buildings, 3 high school building, 2 Ma buildings, and 2 vocational high school buildings.

In general, in Kota Selatan Subdistrict, primary / equivalent schools can be accessed very easily, junior high school / equivalent places can be accessed very easily, high school / equivalent places can be accessed very easily, and where universities can be accessed easily.

Gambar 4.1 Jumlah Tempat Peribadatan Menurut Kelurahan di Kecamatan Kota Selatan, 2022
Figures 4.1 Number of Worship Places by Kelurahan in Kota Selatan Subdistrict, 2022



Catatan/Note: ...
 Sumber/Source: Kementerian Agama/Ministry of Religious Affairs

4.1 PENDIDIKAN EDUCATION

Tabel 4.1.1 Banyaknya Kelurahan yang Memiliki Fasilitas Sekolah Menurut Tingkat Pendidikan di Kecamatan Kota Selatan, 2020–2022
Table *Number of Kelurahan Having Educational Facilities by Educational Level in Kota Selatan Subdistrict, 2020–2022*

Tingkat Pendidikan Educational Level	2020	2021	2022
(1)	(2)	(3)	(4)
Sekolah Dasar (SD) <i>Primary School</i>	4	4	4
Madrasah Ibtidaiyah (MI) <i>Madrasah Ibtidaiyah</i>	1	1	1
Sekolah Menengah Pertama (SMP) <i>Junior High School</i>	3	3	3
Madrasah Tsanawiyah (MTs) <i>Madrasah Tsanawiyah (MTs)</i>	2	2	2
Sekolah Menengah Atas (SMA) <i>Senior High School</i>	3	3	3
Sekolah Menengah Kejuruan (SMK) <i>Vocational High School</i>	1	1	1
Madrasah Aliyah (MA) <i>Madrasah Aliyah</i>	2	2	2
Akademi/Perguruan Tinggi <i>Academy/University</i>	1	1	1

Catatan/Note: ...

Sumber/Source: Kantor Camat Kota Selatan/Subdistrict Office of Kota Selatan

Tabel 4.1.2
Table

**Jumlah Sekolah Menurut Tingkat Pendidikan di
Kecamatan Kota Selatan, 2021/2022 dan 2022/2023**
**Number of Schools by Educational Level in Kota Selatan
Subdistrict, 2021/2022 and 2022/2023**

Tingkat Pendidikan Educational Level	Negeri/Public		Swasta/Private		Jumlah/Total	
	2021/2022	2022/2023	2021/2022	2022/2023	2021/2022	2022/2023
(1)	(2)	(3)	(4)	(5)	(6)	(7)
Taman Kanak-Kanak (TK) ¹ /Kindergarten ¹	3		12		15	
Raudatul Athfal (RA) ² Raudatul Athfal (RA) ²	0	0	0	0	0	0
Sekolah Dasar (SD) ¹ Elementary Schools ¹	7	8	3	4	10	12
Madrasah Ibtidaiyah (MI) ² /Madrasah Ibtidaiyah (MI) ²	0	0	0	1	0	1
Sekolah Menengah Pertama (SMP) ¹ /Junior High Schools ¹	5	5	1	1	6	6
Madrasah Tsanawiyah (MTs) ² /Madrasah Tsanawiyah (MTs) ²	0	0	2	2	2	2
Sekolah Menengah Atas (SMA) ¹ /Senior High Schools ¹	2	2	2	1	4	3
Sekolah Menengah Kejuruan (SMK) ¹ Vocational High Schools ¹	1	1	1	1	2	2
Madrasah Aliyah (MA) ² Madrasah Aliyah (MA) ²	2	0	2	2	21	2

Catatan/Note: ³ Seluruh Raudatul Athfal (RA) berstatus swasta/All Raudatul Athfal (RA) are private

Sumber/Source: ¹ Kementerian Pendidikan, Kebudayaan, Riset, dan Teknologi, Sistem Data Pokok Pendidikan, data semester ganjil laporan sampai dengan 30 November 2022/Ministry of Education, Culture, Research, and Technology, Basic Education Data System, odd semester report data up to 30 November 2022

² Kementerian Agama, EMIS, data semester ganjil laporan sampai dengan 17 Februari 2023/Ministry of Religious Affairs, EMIS, odd semester report data up to 17 February 2023

Tabel 4.1.3
Table

Jumlah Guru Menurut Tingkat Pendidikan di Kecamatan Kota Selatan, 2021/2022 dan 2022/2023
Number of Teachers by Educational Level in Kota Selatan Subdistrict, 2021/2022 and 2022/2023

Tingkat Pendidikan Educational Level	Negeri/Public		Swasta/Private		Jumlah/Total	
	2021/2022	2022/2023	2021/2022	2022/2023	2021/2022	2022/2023
(1)	(2)	(3)	(4)	(5)	(6)	(7)
Taman Kanak-Kanak (TK) ¹ /Kindergarten ¹	50		15		65	
Raudatul Athfal (RA) ² Raudatul Athfal (RA) ²	0	0	0	0	0	0
Sekolah Dasar (SD) ^{1,3} Elementary Schools ^{1,3}	102	102	52	48	154	150
Madrasah Ibtidaiyah (MI) ² /Madrasah Ibtidaiyah (MI) ²	0	0	30	27	30	27
Sekolah Menengah Pertama (SMP) ^{1,3} / Junior High Schools ^{1,3}	234	223	14	14	248	237
Madrasah Tsanawiyah (MTs) ² /Madrasah Tsanawiyah (MTs) ²	0	0	50	59	50	59
Sekolah Menengah Atas (SMA) ^{1,3} /Senior High Schools ^{1,3}	96	97	14	15	110	112
Sekolah Menengah Kejuruan (SMK) ^{1,3,4} Vocational High Schools ^{1,3,4}	90	89	22	17	112	108
Madrasah Aliyah (MA) ² Madrasah Aliyah (MA) ²	0	0	53	50	53	50

Catatan/Note: ³ Jumlah guru termasuk kepala sekolah dan guru/The total of teachers including headmaster and teacher.

⁴ Guru yang mengajar di dua sekolah atau lebih dihitung di masing-masing sekolah/Teacher who taught in two schools or more counted in every school.

Sumber/Source: ¹ Kementerian Pendidikan, Kebudayaan, Riset, dan Teknologi, Sistem Data Pokok Pendidikan, data semester ganjil laporan sampai dengan 30 November 2022/Ministry of Education, Culture, Research, and Technology, Basic Education Data System, odd semester report data up to 30 November 2022

² Kementerian Agama, EMIS, data semester ganjil laporan sampai dengan 17 Februari 2023/Ministry of Religious Affairs, EMIS, odd semester report data up to 17 February 2023

Tabel 4.1.4 Jumlah Murid Menurut Tingkat Pendidikan di Kecamatan Kota Selatan, 2021/2022 dan 2022/2023
Table Number of Pupils by Educational Level in Kota Selatan Subdistrict, 2021/2022 and 2022/2023

Tingkat Pendidikan Educational Level	Negeri/Public		Swasta/Private		Jumlah/Total	
	2021/2022	2022/2023	2021/2022	2022/2023	2021/2022	2022/2023
(1)	(2)	(3)	(4)	(5)	(6)	(7)
Taman Kanak-Kanak (TK) ¹ /Kindergarten ¹	159		385		544	
Raudatul Athfal (RA) ² Raudatul Athfal (RA) ²	0	0	0	0	0	0
Sekolah Dasar (SD) ¹ Elementary Schools ¹	1 611	1 383	734	800	2 345	2 183
Madrasah Ibtidaiyah (MI) ² /Madrasah Ibtidaiyah (MI) ²	0	0	476	488	476	488
Sekolah Menengah Pertama (SMP) ¹ /Junior High Schools ¹	3 822	3 647	127	131	3 949	3 778
Madrasah Tsanawiyah (MTs) ² /Madrasah Tsanawiyah (MTs) ²	0	0	724	742	724	742
Sekolah Menengah Atas (SMA) ¹ /Senior High Schools ¹	1 709	1 685	92	79	1 801	1 764
Sekolah Menengah Kejuruan (SMK) ¹ Vocational High Schools ¹	1 246	1 232	105	91	1 351	1 323
Madrasah Aliyah (MA) ² Madrasah Aliyah (MA) ²	0	0	403	397	403	397

Catatan/Note: ...

Sumber/Source: ¹ Kementerian Pendidikan, Kebudayaan, Riset, dan Teknologi, Sistem Data Pokok Pendidikan, data semester ganjil laporan sampai dengan 30 November 2022/Ministry of Education, Culture, Research, and Technology, Basic Education Data System, odd semester report data up to 30 November 2022

² Kementerian Agama, EMIS, data semester ganjil laporan sampai dengan 17 Februari 2023/Ministry of Religious Affairs, EMIS, odd semester report data up to 17 February 2023

4.2 KESEHATAN HEALTH

Tabel 4.2.1 Banyaknya Kelurahan yang Memiliki Sarana Kesehatan Menurut Jenis Sarana Kesehatan di Kota Selatan, 2020–2022
Number of Kelurahan Health Facilities by Type of Health Facilities in Kota Selatan Subdistrict, 2020–2022

Jenis Sarana Kesehatan Type of Health Facilities	2020	2021	2022
(1)	(2)	(3)	(4)
Rumah Sakit <i>Hospital</i>	1	1	1
Rumah Sakit Bersalin <i>Maternity Hospital</i>	0	0	0
Poliklinik/Balai Pengobatan <i>Polyclinic</i>	2	2	2
Puskesmas Rawat Inap <i>Public Health Center with Inpatient Care</i>	1	1	1
Puskesmas Tanpa Rawat Inap <i>Public Health Center without Inpatient Care</i>	0	0	0
Apotek <i>Pharmacy</i>	5	5	5

Catatan/Note: ...

Sumber/Source: Kantor Camat Kota Selatan/Subdistrict Office of Kota Selatan

Tabel 4.2.2
Table

Banyaknya Warga Penderita Kekurangan Gizi Menurut Kelurahan di Kecamatan Kota Selatan, 2022
Number of People with Malnutrition by Kelurahan in Kota Selatan Subdistrict, 2022

Desa/Kelurahan Village/Kelurahan	2022
(1)	(2)
Biawu	5
Biawao	4
Limba B	6
Limba U Satu	14
Limba U Dua	3
Kecamatan Kota Selatan Kota Selatan Subdistrict	32

Catatan/Note: ...

Sumber/Source: Kantor Camat Kota Selatan/Subdistrict Office of Kota Selatan

Tabel 4.2.3
Table

**Jumlah Tenaga Kesehatan di Kecamatan Kota Selatan,
2019 - 2022**
**Number of Medical Personnel in Kota Selatan Subdistrict,
2019 - 2022**

Tahun Years	Dokter Spesialis Specialist Doctor	Dokter General Doctor	Dokter Gigi Dentist	Perawat Nurse	Bidan Midwife
(1)	(2)	(3)	(4)	(5)	(6)
2019	0	3	1	22	15
2020	0	3	1	12	11
2021	0	2	1	18	17
2022	0	2	3	15	17

Lanjutan Tabel/*Continued Table* 4.2.3

Tahun Years	Farmasi / Apoteker Pharmacy	Ahli Gizi Nutritionist	Teknisi Medis Medical Technician	Ahli Sanitasi Sanitation Expertise	Ahli Kesehatan Masyarakat Public Health Expertise
(1)	(7)	(8)	(9)	(10)	(11)
2019	4	5	0	4	4
2020	2	5	0	4	5
2021	1	5	0	3	2
2022	3	5	0	3	6

Sumber/*Source*: Kementerian Kesehatan Kota Gorontalo / *Ministry of Health of Gorontalo Municipality*

Tabel
Table 4.2.4

**Banyak Kelahiran Menurut Penolong Kelahiran di
Kecamatan Kota Selatan, 2018 - 2022**
*Number of Births by Birth Attendant in Kota Selatan
Subdistrict, 2018 - 2022*

Tahun Years	Tenaga Kesehatan Health Personnel	Non Tenaga Kesehatan Non-Health Personel	Jumlah Total	Persentase Tenaga Kesehatan Percentage of Health Personnel
(1)	(2)	(3)	(4)	(5)
2018	426	0	426	100
2019	434	0	434	100
2020	364	0	364	100
2021	49	18	67	73,13
2022

Sumber/Source: Kementerian Kesehatan Kota Gorontalo / Ministry of Health of Gorontalo Municipality

Tabel 4.2.5
Table

Banyaknya Balita yang Pernah Mendapat Imunisasi Menurut Jenis Imunisasi dan Kelurahan di Kecamatan Kota Selatan, 2022
Number of Children Under Five Years Ever Been Immunized by Type of Immunization and Kelurahan in Kota Selatan Subdistrict, 2022

Kelurahan <i>Kelurahan</i>	Jenis Imunisasi <i>Type of Immunization</i>			
	BCG	DPT		
		I	II	III
(1)	(2)	(3)	(4)	(5)
Biawu	-	66	56	58
Biawao	-	24	23	29
Limba B	-	85	86	66
Limba U Satu	-	41	37	35
Limba U Dua	-	48	49	53
Kecamatan Kota Selatan <i>Kota Selatan Subdistrict</i>	-	264	251	241

Lanjutan Tabel/*Continued Table 4.2.5*

Kelurahan <i>Kelurahan</i>	Jenis Imunisasi <i>Type of Imunization</i>			
	Polio			
	I	II	III	IV
(1)	(6)	(7)	(8)	(9)
Biawu	65	66	56	58
Biawao	21	24	23	29
Limba B	85	85	86	66
Limba U Satu	42	41	37	35
Limba U Dua	52	48	49	53
Kecamatan Kota Selatan <i>Kota Selatan Subdistrict</i>	265	264	251	241

Lanjutan Tabel/*Continued Table 4.2.5*

Kelurahan <i>Kelurahan</i>	Jenis Imunisasi <i>Type of Imunization</i>			
	Hepatitis B			MR <i>Measles and Rubella</i>
	I	II	III	
(1)	(10)	(11)	(12)	(13)
Biawu	66	56	58	55
Biawao	24	23	29	26
Limba B	85	86	66	62
Limba U Satu	41	37	35	53
Limba U Dua	48	49	53	51
Kecamatan Kota Selatan <i>Kota Selatan Subdistrict</i>	264	251	241	247

Sumber/*Source*: Puskesmas Kota Selatan /*Kota Selatan Health Care*

Tabel
Table 4.2.6

**Jumlah Bayi Lahir, Bayi Berat Badan Lahir Rendah (BBLR),
BBLR Dirujuk, dan Bergizi Buruk di Kecamatan Kota
Selatan, 2018 - 2022**
**Number of Infants Born, Infant Low Birth Weight (LBW),
LBW Reffered, and Malnutrition in Kota Selatan Subdistrict,
2018 - 2022**

Tahun Years	Bayi Lahir Infant Born	BBLR LBW		Gizi Buruk Malnutrition
		Jumlah Total	Dirujuk Referenced	
(1)	(2)	(3)	(4)	(5)
2018	431	21	0	0
2019	439	13	0	0
2020	326	20	0	1
2021	317	30	0	1
2022	339	30	0	9

Sumber/Source: Puskesmas Kota Selatan/ Kota Selatan Health Care

Tabel 4.2.7
Table

Jumlah Ibu Hamil, Melakukan Kunjungan K1, K4, Kurang Energi Kronis (KEK) dan mendapat Tablet Zat Besi (Fe) Menurut Kelurahan di Kecamatan Kota Selatan, 2022
Number of Pregnant Women, Do Visit K1, Do Visit K4, Less Energy Chronic and Received Iron Tablets by Kelurahan in Kota Selatan Subdistrict, 2022

Kelurahan Kelurahan	Jumlah Ibu Hamil Number of Pregnant Women	Melakukan Kunjungan K1 Do Visit K1	Melakukan Kunjungan K4 Do Visit K4	Kurang Energi Kronis (KEK) Less Energy Chronic	Mendapat Zat Besi Received Iron (Fe) Tablets
(1)	(2)	(3)	(4)	(5)	(6)
Biawu	69	69	65	9	69
Biawao	35	35	36	1	35
Limba B	117	117	113	10	117
Limba U Satu	76	76	70	6	76
Limba U Dua	95	95	90	10	95
Kecamatan Kota Selatan Kota Selatan Subdistrict	392	392	374	36	392

Sumber/Source: Puskesmas Kota Selatan /Kota Selatan Health Care

Tabel 4.2.8
Table

Jumlah Petugas Keluarga Berencana (KB) dan Pos Pelayanan Keluarga Berencana Desa (PPKBD) Menurut Kelurahan di Kecamatan Kota Selatan, 2022
Number of Family Planning Officer and Village Family Planning Service Units by Kelurahan in Kota Selatan Subdistrict, 2022

Kelurahan Kelurahan	Petugas KB Family Planning Officer	PPKBD Village Family Planning Service Units	Sub-PPKBD Sub-Village Family Planning Service Units
(1)	(2)	(3)	(4)
Biawu		1	4
Biawao	1	1	4
Limba B		1	4
Limba U Satu		1	4
Limba U Dua	1	1	4
Kecamatan Kota Selatan Kota Selatan Subdistrict	2	5	20

Sumber/Source: Badan Pemberdayaan Masyarakat, Perempuan, dan KB Kota Gorontalo / Community Empowerment, Women, Family Planning Agency of Gorontalo Municipality

Tabel 4.2.9 Jumlah Pasangan Usia Subur dan Peserta KB Aktif Menurut Kelurahan di Kecamatan Kota Selatan, 2022
Table Number of Eligible Couples and Family Planning Participants by Kelurahan in Kota Selatan Subdistrict, 2022

Kelurahan Kelurahan	Jumlah PUS Eligible Couples	Peserta KB Aktif Family Plannning Participants			
		IUD IUD	MOW MOW	MOP MOP	Kondom Condom
(1)	(2)	(3)	(4)	(5)	(6)
Biawu	220	36	22	3	0
Biawao	409	46	35	4	1
Limba B	605	101	26	3	0
Limba U Satu	442	95	45	1	2
Limba U Dua	399	68	16	0	0
Kecamatan Kota Selatan Kota Selatan Subdistrict	2 075	346	144	11	3

Lanjutan Tabel/*Continued Table 4.2.9*

Kelurahan <i>Kelurahan</i>	Peserta KB Aktif <i>Family Planning Participants</i>			
	Implan <i>Implants</i>	Suntikan <i>Injection</i>	Pil <i>Pill</i>	Jumlah <i>Total</i>
(1)	(7)	(8)	(9)	(10)
Biawu	33	46	38	178
Biawao	45	105	58	294
Limba B	50	201	110	491
Limba U Satu	69	98	37	347
Limba U Dua	28	69	147	328
Kecamatan Kota Selatan <i>Kota Selatan Subdistrict</i>	225	519	390	1 638

Sumber/*Source*: Badan Pemberdayaan Masyarakat, Perempuan, dan KB Kota Gorontalo / *Community Empowerment, Women, Family Planning Agency of Gorontalo Municipality*

Tabel 4.2.10 Jumlah Penderita 10 Penyakit Terbanyak di Kecamatan Kota Selatan, 2022
Table Number of 10 Most Disease Cases in Kota Selatan Subdistrict, 2022

Jenis Penyakit Type of Diseases	Jumlah Penderita Number of Cases
(1)	(2)
Essential (primary) hypertension	1 470
Non-insulin-dependent diabetes mellitus	1 060
Common Cold/ Nasofaringitis Akut	1 044
Dyspepsia	584
Ispa	493
Pulpitis	398
Dermatitis Kontak Alergi	362
Hyperlipidaemia	251
Gangguan Refraksi dan Akomodasi	214
Diare	202

Sumber/Source: Kementerian Kesehatan Kota Gorontalo / Ministry of Health of Gorontalo Municipality

4.3 PERUMAHAN DAN LINGKUNGAN HOUSING AND ENVIRONMENT

Tabel 4.3.1 Banyaknya Kelurahan Menurut Penggunaan Fasilitas Tempat Buang Air Besar Sebagian Besar Keluarga di Kecamatan Kota Selatan, 2020–2022
Number of Kelurahan by Toilet Facility Used by Majority Family in Kota Selatan Subdistrict, 2020–2022

Fasilitas Tempat Buang Air Besar <i>Toilet Facility</i>	2020	2021	2022
(1)	(2)	(3)	(4)
Jamban/Toilet	5	5	5
Sendiri/ <i>Private</i>	5	5	5
Bersama/ <i>Shared</i>
Umum/ <i>Public</i>
Bukan Jamban/Non-Toilet
Jumlah/Total	5	5	5

Catatan/Note: ...

Sumber/Source: Kantor Camat Kota Selatan/*Subdistrict Office of Kota Selatan*

4.4 AGAMA DAN SOSIAL LAINNYA RELIGION AND OTHER SOCIAL AFFAIRS

Tabel 4.4.1 Jumlah Tempat Peribadatan Menurut Kelurahan di Kecamatan Kota Selatan, 2022
Table Number of Worship Places by Kelurahan in Kota Selatan Subdistrict, 2022

Desa/Kelurahan Village/Kelurahan	Masjid Mosque	Mushola Pray Room	Gereja Protestan Protestant Church	Gereja Katholik Catholic Church	Pura Temple	Vihara
(1)	(2)	(3)	(4)	(5)	(6)	(7)
Biawu	3	0	0	0	0	0
Biawao	3	1	2	2	0	2
Limba B	12	5	0	0	0	0
Limba U Satu	7	3	0	0	0	0
Limba U Dua	8	5	2	0	0	0
Kecamatan Kota Selatan Kota Selatan Subdistrict	33	14	4	2	0	2

Catatan/Note: ...

Sumber/Source: Kementerian Agama/Ministry of Religious Affairs

Tabel 4.4.2
Table

Banyaknya Kejadian Bencana Alam Menurut Kelurahan dan Jenis Bencana Alam di Kecamatan Kota Selatan, 2022
Number of Natural Disaster Events by Kelurahan and Type of Natural Disaster in Kota Selatan Subdistrict, 2022

Desa/Kelurahan <i>Village/Kelurahan</i>	Gempa Bumi <i>Earthquake</i>	Tsunami <i>Tsunami</i>	Gunung Meletus <i>Volcanic Eruption</i>	Tanah Longsor <i>Landslide</i>
(1)	(2)	(3)	(4)	(5)
Biawu	0	0	0	0
Biawao	0	0	0	0
Limba B	0	0	0	0
Limba U Satu	0	0	0	0
Limba U Dua	0	0	0	0
Kecamatan Kota Selatan <i>Kota Selatan Subdistrict</i>	0	0	0	0

Lanjutan Tabel/Continued Table 4.4.2

Desa/Kelurahan Village/Kelurahan	Banjir Floods	Banjir Bandang Flash Floods	Kekeringan Drought	Kebakaran Hutan dan Lahan Forest and Land Fires
(1)	(6)	(7)	(8)	(9)
Biawu	0	0	0	0
Biawao	0	0	0	0
Limba B	0	0	0	0
Limba U Satu	0	0	0	0
Limba U Dua	0	0	0	0
Kecamatan Kota Selatan Kota Selatan Subdistrict	0	0	0	0

Lanjutan Tabel/*Continued Table 4.4.2*

Desa/Kelurahan Village/Kelurahan	Angin Puyuh/ Puting Beliung/ Topan Tornado/Typhoon	Gelombang Pasang Tidal Wave	Abrasi Abrasion
(1)	(10)	(11)	(12)
Biawu	0	0	0
Biawao	0	0	0
Limba B	0	0	0
Limba U Satu	0	0	0
Limba U Dua	0	0	0
Kecamatan Kota Selatan Kota Selatan Subdistrict	0	0	0

Catatan/*Note*: ...Sumber/*Source*: Kantor Camat Kota Selatan/*Subdistrict Office of Kota Selatan*

Tabel 4.4.3
Table

Banyaknya Korban Jiwa Akibat Bencana Alam Menurut Kelurahan dan Jenis Bencana Alam di Kecamatan Kota Selatan, 2022
Number of Fatalities Due to Natural Disasters by Kelurahan and Type of Natural Disaster in Kota Selatan Subdistrict, 2022

Desa/Kelurahan Village/Kelurahan	Gempa Bumi Earthquake	Tsunami Tsunami	Gunung Meletus Volcanic Eruption	Tanah Longsor Landslide
(1)	(2)	(3)	(4)	(5)
Biawu	0	0	0	0
Biawao	0	0	0	0
Limba B	0	0	0	0
Limba U Satu	0	0	0	0
Limba U Dua	0	0	0	0
Kecamatan Kota Selatan Kota Selatan Subdistrict	0	0	0	0

Lanjutan Tabel/*Continued Table* 4.4.3

Desa/Kelurahan Village/Kelurahan	Banjir Floods	Banjir Bandang Flash Floods	Kekeringan Drought	Kebakaran Hutan dan Lahan Forest and Land Fires
(1)	(6)	(7)	(8)	(9)
Biawu	0	0	0	0
Biawao	0	0	0	0
Limba B	0	0	0	0
Limba U Satu	0	0	0	0
Limba U Dua	0	0	0	0
Kecamatan Kota Selatan Kota Selatan Subdistrict	0	0	0	0

Lanjutan Tabel/Continued Table 4.4.3

Desa/Kelurahan Village/Kelurahan	Angin Puyuh/ Puting Beliung/ Topan Tornado/Typhoon	Gelombang Pasang Tidal Wave	Abrasi Abrasion
(1)	(10)	(11)	(12)
Biawu	0	0	0
Biawao	0	0	0
Limba B	0	0	0
Limba U Satu	0	0	0
Limba U Dua	0	0	0
Kecamatan Kota Selatan Kota Selatan Subdistrict	0	0	0

Catatan/Note: ...

Sumber/Source: Kantor Camat Kota Selatan/Subdistrict Office of Kota Selatan

Tabel 4.4.4
Table

Keberadaan Fasilitas/Upaya Antisipasi/Mitigasi Bencana Alam Menurut Kelurahan di Kecamatan Kota Selatan, 2022
Existence of Facilities/Efforts for Anticipation/Mitigation of Natural Disasters by Kelurahan in Kota Selatan Subdistrict, 2022

Desa/Kelurahan <i>Village/Kelurahan</i>	Sistem Peringatan Dini Bencana Alam <i>Natural Disaster Early Warning System</i>	Sistem Peringatan Dini Khusus Tsunami <i>Tsunami Early Warning System</i>	Perlengkapan Keselamatan <i>Safety Equipment</i>
(1)	(2)	(3)	(4)
Biawu	TIDAK ADA	TIDAK ADA	TIDAK ADA
Biawao	TIDAK ADA	TIDAK ADA	TIDAK ADA
Limba B	TIDAK ADA	TIDAK ADA	TIDAK ADA
Limba U Satu	TIDAK ADA	TIDAK ADA	TIDAK ADA
Limba U Dua	TIDAK ADA	TIDAK ADA	TIDAK ADA

Lanjutan Tabel/*Continued Table 4.4.4*

Desa/Kelurahan <i>Village/Kelurahan</i>	Rambu Rambu dan Jalur Evakuasi Bencana <i>Sign and Evacuation Route</i>	Pembuatan, Perawatan, atau Normalisasi: Sungai, Kanal, Tanggul, Parit, Drainase, Waduk, Pantai, dll <i>Manufacture, Maintenance, or Normalization: Rivers, Canals, Embankment, etc</i>
(1)	(5)	(6)
Biawu	TIDAK ADA	TIDAK ADA
Biawao	TIDAK ADA	ADA
Limba B	TIDAK ADA	TIDAK ADA
Limba U Satu	TIDAK ADA	TIDAK ADA
Limba U Dua	TIDAK ADA	ADA

Catatan/*Note*: ...

Sumber/*Source*: Kantor Camat Kota Selatan/*Subdistrict Office of Kota Selatan*

Tabel 4.4.5
Table

Banyaknya Kelurahan yang Memiliki Kelompok Kegiatan Olahraga Menurut Jenis Olahraga dan Ketersediaan Fasilitas/Lapangan Olahraga di Kecamatan Kota Selatan, 2022

Number of Kelurahan Having Sport Activities Groups by Type of Sport and Availability of Sport Facilities/Fields in Kota Selatan Subdistrict, 2022

Jenis Olahraga <i>Type of Sport</i>	Kondisi Fasilitas/Lapangan Olahraga <i>Condition of Sport Facilities/Fields</i>			Tidak Ada Fasilitas/ Lapangan Olahraga <i>No Sport Facilities/ Fields</i>
	Baik	Rusak Sedang	Rusak Parah	
(1)	(2)	(3)	(4)	(5)
Sepak Bola/ <i>Soccer</i>	1	0	0	0
Bola Voli/ <i>Volley Ball</i>	1	0	0	0
Bulu Tangkis/ <i>Badminton</i>	3	0	0	0
Bola Basket/ <i>Basket Ball</i>	0	0	0	0
Tenis Lapangan/ <i>Court Tennis</i>	0	0	0	0
Tenis Meja/ <i>Table Tennis</i>	2	0	0	0
Futsal/ <i>Futsal</i>	0	0	0	0
Renang/ <i>Swimming</i>	1	0	0	0
Bela Diri/ <i>Martial Arts</i>	0	0	0	0
Bilyard/ <i>Billiards</i>	5	0	0	0
Fitnes, Aerobik, dll/ <i>Fitness, Aerobics, etc</i>	2	0	0	0
Lainnya/ <i>Others</i>	0	0	0	0

Catatan/*Note*: ...

Sumber/*Source*: Kantor Camat Kota Selatan/*Subdistrict Office of Kota Selatan*



BAB V

ENERGI

Chapter V
Energy

PENJELASAN TEKNIS

1. **Keluarga pengguna listrik Perusahaan Listrik Negara (PLN)** adalah keluarga pengguna/pelanggan listrik yang disalurkan oleh PLN, dengan atau tanpa meteran resmi dari PLN.
2. **Keluarga pengguna listrik non PLN** adalah keluarga pengguna/pelanggan listrik selain PLN, misalnya diesel/generator, listrik diusahakan oleh pemerintah daerah, swasta, atau listrik swadaya masyarakat.
3. **Keluarga bukan pengguna listrik** adalah keluarga yang tidak menggunakan listrik sebagai sumber energi untuk penerangan rumah.
4. **Listrik diusahakan oleh pemerintah** jika penerangan jalan diusahakan/dibiayai oleh pemerintah.
5. **Listrik diusahakan oleh non pemerintah** jika penerangan jalan yang diusahakan/dibiayai oleh masyarakat (swadaya) atau perusahaan walaupun sumbernya dari PLN juga dikategorikan sebagai listrik non pemerintah.
6. **Gas kota** adalah penggunaan gas bumi yang diperoleh dari perusahaan gas untuk memenuhi kebutuhan bahan bakar untuk memasak keluarga sehari-hari.
7. **Liquid Petroleum Gas (LPG)** adalah bahan bakar berupa gas yang dicairkan yang merupakan produk minyak bumi yang diperoleh dari

TECHNICAL NOTES

1. **Families of electricity users from the State Electricity Company (PLN)** are families of users / customers of electricity supplied by PLN, with or without an official meter from PLN.
2. **Families of non-PLN electricity users** are families of electricity users / customers other than PLN, for example diesel / generator, provided electricity is provided by the local government, the private sector, or non-governmental electricity.
3. **A non-electricity user** is a family that does not use electricity as a source of energy for home lighting.
4. **Electricity** is provided by the government if the street lighting is provided for / financed by the government.
5. **Electricity is provided by the nongovernment** if the street lighting is provided / financed by the community (swadaya) or a company even though the source is from PLN is also categorized as non-government electricity.
6. **City gas** is the use of natural gas obtained from gas companies to meet the daily fuel needs for family cooking.
7. **Liquid Petroleum Gas (LPG)** is fuel in the form of liquefied gas which is a petroleum product obtained from a high pressure distillation process.

proses distilasi bertekanan tinggi. Berasal dari beberapa sumber yaitu dari gas alam maupun gas hasil dari pengolahan minyak bumi (Light End).

Derived from several sources, namely from natural gas and gas from petroleum processing (Light End).

8. **Air kemasan bermerek** adalah air yang diproduksi oleh suatu perusahaan melalui proses yang higienis dan terdaftar di kementerian kesehatan.
 9. **Air isi ulang** adalah air yang diproduksi melalui proses penjernihan dan biasanya tidak memiliki merek.
 10. **Ledeng dengan meteran (PAM/ PDAM)** adalah air yang diproduksi melalui penjernihan dan penyehatan sebelum dialirkan kepada konsumen melalui suatu instalasi berupa saluran air. Sumber air ini diusahakan oleh Perusahaan Air Minum (PAM), Perusahaan Daerah Air Minum (PDAM), atau Badan Pengelola Air Minum (BPAM), baik dikelola oleh pemerintah maupun swasta.
 11. **Ledeng tanpa meteran** adalah air yang diproduksi melalui proses penjernihan dan penyehatan (air PAM) namun disalurkan ke konsumen melalui pedagang air keliling/pikulan.
 12. **Sumur bor atau pompa** adalah air tanah yang cara pengambilannya dengan pompa tangan, pompa listrik, atau kincir angin, termasuk sumur artesis (sumur pantek).
 13. **Sumur** adalah air dalam tanah yang cara pengambilannya dengan menggunakan gayung atau ember, baik dengan menggunakan katrol
8. **Branded bottled water** is water produced by a company through a hygienic process and is registered with the Ministry of Health.
 9. **Refill water** is water produced through purification processes and usually does not have a brand.
 10. **Tap Water with Meter (PAM / PDAM)** is water produced through purification and sanitation before being distributed to consumers through an installation in the form of a water channel. This water source is managed by the Drinking Water Company (PAM), the Regional Drinking Water Company (PDAM), or the Drinking Water Management Agency (BPAM), both managed by the government and the private sector.
 11. **Tap Water without a meter** is water that is produced through a purification and sanitation process (PAM water) but is distributed to consumers through traveling / pikulan water traders.
 12. **Drilling Well or pump** is ground water which is collected by hand pump, electric pump, or windmill, including artesian well (pantek well).
 13. **Well** is water in the ground using a scoop or bucket, either by using a pulley or not.

maupun tidak.

14. **Mata air** adalah sumber air permukaan tanah di mana air timbul dengan sendirinya (alami).
14. **Springs Water** is a surface water source from which water emerges naturally (naturally).
15. **Sungai/danau/kolam/waduk/situ / embung/bendungan** adalah air yang diperoleh dari sungai/danau/kolam/waduk/situ/ embung/bendungan
15. **Public Inland Water** is water obtained from a river / lake / pond / reservoir / situ / reservoir / dam.
16. **Air hujan** adalah air yang diperoleh dengan cara menampung air hujan.
16. **Rain water** is water obtained by collecting rainwater.

<https://gorontalo.kota.bptsp.id>

ULASAN

Pada tahun 2022, sebagian besar keluarga di Kecamatan Kota Selatan sudah menggunakan listrik dari perusahaan listrik negara. Adapun sebanyak 0 keluarga tidak menggunakan listrik sebagai sumber penerangan.

Jika dilihat dari sumber bahan bakar untuk memasak, terdapat 5 kelurahan yang sebagian besar keluarganya menggunakan tabung LPG.

Sedangkan jika dilihat dari sumber air minum, terdapat 5 kelurahan yang menggunakan air minum isi ulang.

DESCRIPTION

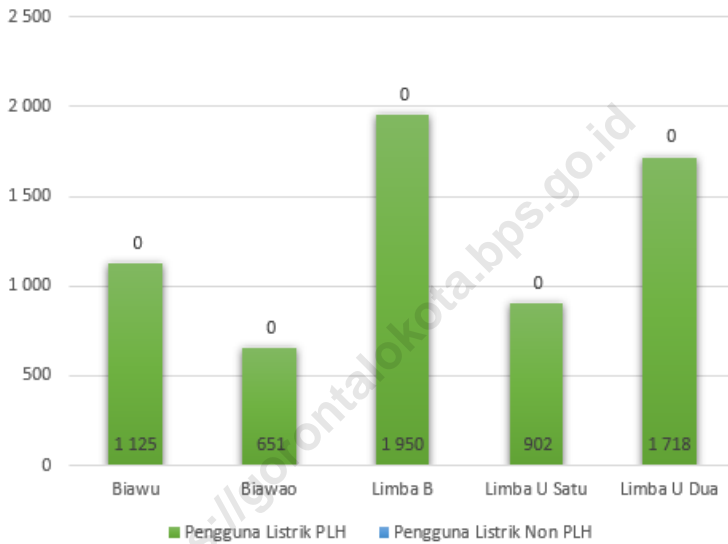
In 2022, most of the families in Kota Selatan Subdistrict, have already used electricity from the state electricity company. As many as 0 families did not use electricity as a source of lighting.

If looked at the source of fuel for cooking, there are 5 kelurahans where most of the families use LPG cylinders.

Meanwhile, if viewed from the source of drinking water, there are 5 kelurahans that use refill drinking waters.

<https://gorontalo.kbps.go.id>

Gambar 5.1 Banyaknya Keluarga Menurut Kelurahan dan Jenis Pengguna Listrik di Kecamatan Kota Selatan, 2022
Number of Families by Kelurahan and Type of Electricity Users in Kota Selatan Subdistrict, 2022



Sumber/Source: Kantor Camat Kota Selatan / Subdistrict Office of Kota Selatan

Tabel
Table 5.1**Banyaknya Keluarga Menurut Kelurahan dan Jenis Pengguna Listrik di Kecamatan Kota Selatan, 2022**
Number of Families by Kelurahan and Type of Electricity Users in Kota Selatan Subdistrict, 2022

Kelurahan Kelurahan	Pengguna Listrik Electricity Users			Bukan Pengguna Listrik Non Electricity Users
	PLN	Non-PLN	Jumlah Total	
(1)	(2)	(3)	(4)	(5)
Biawu	1 125	0	1 125	0
Biawao	651	0	651	0
Limba B	1 950	0	1 950	0
Limba U Satu	902	0	902	0
Limba U Dua	1 718	0	1 718	0
Kecamatan Kota Selatan Kota Selatan Subdistrict	6 346	0	6 346	0

Sumber/Source: Kantor Camat Kota Selatan / Subdistrict Office of Kota Selatan

Tabel
Table 5.2

Banyaknya Kelurahan Menurut Keberadaan Penerangan Jalan Utama Kelurahan di Kecamatan Kota Selatan, 2020 - 2022
Number of Kelurahan by the Existence of Kelurahan's Main Street Lighting in Kota Selatan Subdistrict, 2020 - 2022

Penerangan Jalan Utama Main Street Lighting	2020	2021	2022
(1)	(2)	(3)	(4)
Listrik Pemerintah / <i>Government Electricity</i>	5	5	5
Listrik Non Pemerintah / <i>Non Government Electricity</i>	0	0	0
Non Listrik / <i>Non Electricity</i>	0	0	0

Sumber/Source: Kantor Camat Kota Selatan / *Subdistrict Office of Kota Selatan*

Tabel
Table 5.3

Banyaknya Kelurahan Menurut Jenis Bahan Bakar Untuk Memasak yang Digunakan Oleh Sebagian Besar Keluarga di Kecamatan Kota Selatan, 2020 - 2022
Number of Kelurahan by Type of Fuel for Cooking Used by Most Families in Kota Selatan Subdistrict, 2020 - 2022

Jenis Bahan Bakar Type of Fuel	2020	2021	2022
(1)	(2)	(3)	(4)
Gas Kota / City Gas	0	0	0
LPG 3KG	5	5	5
LPG Lebih dari 3KG / LPG > 3KG	0	0	0
Minyak Tanah / Kerosene	0	0	0
Kayu Bakar / Firewood	0	0	0
Lainnya / Others	0	0	0

Sumber/Source: Kantor Camat Kota Selatan / Subdistrict Office of Kota Selatan

Tabel
Table 5.4

**Banyaknya Kelurahan Menurut Sumber Air Minum
Sebagian Besar Keluarga di Kecamatan Kota Selatan,
2020 - 2022**
*Number of Kelurahan by Drinking Water Source for Most
Families in Kota Selatan Subdistrict, 2020 - 2022*

Sumber Air Minum <i>Drinking Water Source</i>	2020	2021	2022
(1)	(2)	(3)	(4)
Air Kemasan Bermerk / <i>Branded Bottled Water</i>	0	0	0
Air Isi Ulang / <i>Refill Water</i>	5	5	5
Ledeng Dengan Meteran / <i>Plumbing With Meter</i>	0	0	0
Ledeng Tanpa Meteran / <i>Plumbing Without Meter</i>	0	0	0
Sumur Bor atau Pompa / <i>Borehole or Pump</i>	0	0	0
Sumur / <i>Well</i>	0	0	0
Mata Air / <i>Spring</i>	0	0	0
Sungai/Danau/Kolam/Waduk/Situ/ Embung/Bendungan / <i>River / Lake / Pond / Reservoir / Situ / Embung / Dam</i>	0	0	0
Air Hujan / <i>Rain Water</i>	0	0	0
Lainnya / <i>Others</i>	0	0	0

Sumber/Source: Kantor Camat Kota Selatan / *Subdistrict Office of Kota Selatan*



BAB VI

PARIWISATA, TRANSPORTASI, DAN KOMUNIKASI

Chapter VI
Tourism, Transportation, and Communication

PENJELASAN TEKNIS

1. **Kendaraan bermotor** adalah setiap kendaraan yang digerakkan oleh peralatan yang digerakkan oleh peralatan Teknik yang ada pada kendaraan tersebut, biasanya digunakan untuk angkutan orang atau barang di atas jalan raya selain kendaraan yang berjalan di atas rel. Kendaraan bermotor yang dicatat adalah semua jenis kendaraan kecuali kendaraan bermotor TNI/Polri dan Korps Diplomatik.
2. **Jenis permukaan jalan** terdiri dari: aspal/beton, diperkeras (dengan kerikil, batu), tanah, air, dan lainnya (termasuk jalan terbuat dari kayu/papan yang biasanya digunakan di daerah rawa, termasuk jalan seSuwawak, jalan di hutan, dan sejenisnya).
3. **Angkutan umum** adalah moda transportasi untuk masyarakat umum.
4. **BTS** adalah alat yang berfungsi sebagai pengirim dan penerima (transceiver) sinyal komunikasi seluler. BTS ditandai adanya menara/tower yang dilengkapi antena sebagai perangkat transceiver. Masyarakat umum sering menyebutnya sebagai tower telepon seluler/handphone
5. **Operator layanan komunikasi telepon seluler/handphone** adalah operator yang mengusahakan jaringan layanan komunikasi telepon seluler/handphone. Operator seluler ditandai adanya sinyal yang digunakan dalam telepon seluler.

TECHNICAL NOTES

1. **Motor vehicles** are any kind of vehicles motorized by machine set up in those vehicles, they are usually used for transporting peoples or goods on roads except vehicles moving along a railway line. The data cover all kinds of motor vehicles except those belong to Indonesia Army Force Indonesian State Police and Diplomatic Corps
2. **The type of road surface** consists of: asphalt / concrete, paved (with gravel, stone), soil, water, etc. (including roads made of wood / planks usually used in swampy areas, including paths, forest roads, and the like).
3. **Public transportation** is a mode of transportation for the general public.
4. **BTS** is a device that functions as a transmitter and receiver (transceiver) for cellular communication signals. BTS is characterized by a tower equipped with an antenna as a transceiver device. The general public often refers to it as a cellphone / cellphone tower
5. **Cellphone / handphone communication service operator** is an operator operating a cellular telephone / handphone communication service network. Cellular operators are indicated by the signals used in cell phones.

6. **Kantor pos** adalah pemberi pelayanan komunikasi tertulis dan/ atau surat elektronik, layanan paket, layanan logistik, layanan transaksi keuangan, dan layanan keagenan pos untuk kepentingan umum.
7. **Jasa pengiriman paket/dokumen swasta** adalah pelayanan pengiriman paket maupun dokumen yang dikelola oleh pihak swasta, misalnya Tiki, JNE, ESL, dll.
6. **Post offices** are providers of written communication and / or electronic mail services, package services, logistic services, financial transaction services, and postal agency services for public purposes.
7. **Private package / document delivery service** is a package or document delivery service managed by a private party, for example Tiki, JNE, ESL, etc.

<https://gorontalokota.bps.go.id>

ULASAN

DESCRIPTION

Jenis permukaan jalan yang menghubungkan antar kelurahan di Kecamatan Kota Selatan pada tahun 2022 seluruhnya adalah aspal.

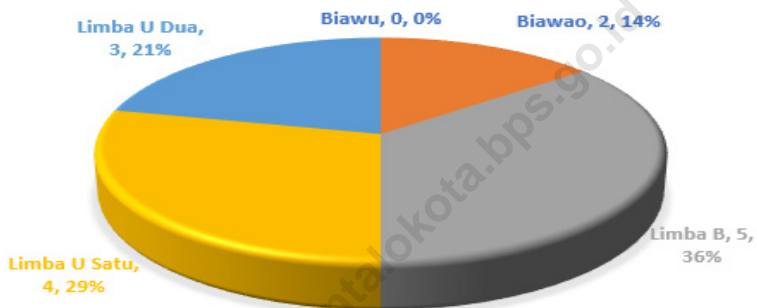
The type of the road surface that connects between Kelurahan in Kota Selatan Subdistrict in 2022 entirely by asphalt.

Hal ini menunjukkan pembangunan infrastruktur jalan sudah berjalan dengan baik.

This shows that road infrastructure development has been going well.

<https://gorontalokota.bps.go.id>

Gambar 6.1 Banyaknya Hotel Menurut Kelurahan di Kecamatan Kota Selatan, 2022
Figures **Number of Hotel by Kelurahan in Kota Selatan Subdistrict, 2022**



Catatan/Note: ...

Sumber/Source: Kantor Camat Kota Selatan/Subdistrict Office of Kota Selatan

6.1 PARIWISATA TOURISM

Tabel 6.1.1 Jumlah Sarana Akomodasi Menurut Kelurahan dan Jenis Akomodasi di Kecamatan Kota Selatan, 2022
Number of Accomodation Facilities by Kelurahan and Type of Accomodation in Kota Selatan Subdistrict, 2022

Desa/Kelurahan <i>Village/Kelurahan</i>	Hotel <i>Hotel</i>	Penginapan <i>Inn</i>
(1)	(2)	(3)
Biawu	0	0
Biawao	2	0
Limba B	5	0
Limba U Satu	4	2
Limba U Dua	3	2
Kecamatan Kota Selatan <i>Kota Selatan Subdistrict</i>	14	4

Catatan/Note: ...

Sumber/Source: Kantor Camat Kota Selatan/Subdistrict Office of Kota Selatan

6.2 TRANSPORTASI TRANSPORTATION

Tabel 6.2.1 **Prasarana dan Sarana Transportasi Antar Kelurahan Menurut Kelurahan di Kecamatan Kota Selatan, 2022**
Table **Inter-Kelurahan Transportation Infrastructure and Facilities by Kelurahan in Kota Selatan Subdistrict, 2022**

Desa/Kelurahan Village/Kelurahan	Jenis Prasarana Transportasi Type of Transportation Infrastructure	Keberadaan Angkutan Umum Availability of Public Transportation
(1)	(2)	(3)
Biawu	DARAT	ADA, TANPA TRAYEK TETAP
Biawao	DARAT	ADA, TANPA TRAYEK TETAP
Limba B	DARAT	ADA, TANPA TRAYEK TETAP
Limba U Satu	DARAT	ADA, TANPA TRAYEK TETAP
Limba U Dua	DARAT	ADA, TANPA TRAYEK TETAP

Lanjutan Tabel/*Continued Table* 6.2.1

Desa/Kelurahan Village/Kelurahan	Jenis Permukaan Jalan Darat Terluas Type of The Widest Road Surface	Dapat Dilalui Kendaraan Bermotor Roda 4 atau Lebih Passable by Vehicle with 4 or more Wheels
(1)	(4)	(5)
Biawu	ASPAL	SEPANJANG TAHUN
Biawao	ASPAL	SEPANJANG TAHUN
Limba B	ASPAL	SEPANJANG TAHUN
Limba U Satu	ASPAL	SEPANJANG TAHUN
Limba U Dua	ASPAL	SEPANJANG TAHUN

Catatan/*Note*: ...

Sumber/*Source*: Kantor Camat Kota Selatan/*Subdistrict Office of Kota Selatan*

Tabel 6.2.2
Table

Keberadaan Kantor Pos/Pos Pembantu/Rumah Pos, Pos Keliling, dan Perusahaan/Agen Jasa Ekspedisi Swasta Menurut Kelurahan di Kecamatan Kota Selatan, 2022
Number of Post Office/Subsidiary of Post Office, Mobile Portal Service, Private Expedition Service Company by Kelurahan in Kota Selatan Subdistrict, 2022

Desa/Kelurahan <i>Village/Kelurahan</i>	Kantor Pos/Pos Pembantu/Rumah Pos <i>Post Office/Subsidiary of Post Office</i>	Pos Keliling <i>Mobile Portal Service</i>	Perusahaan/Agen Jasa Ekspedisi Swasta <i>Private Expedition Service Company</i>
(1)	(2)	(3)	(4)
Biawu	Tidak Ada	Tidak Ada	Tidak Ada
Biawao	Tidak Ada	Tidak Ada	Ada
Limba B	Tidak Ada	Tidak Ada	Tidak Ada
Limba U Satu	Tidak Ada	Tidak Ada	Ada
Limba U Dua	Tidak Ada	Tidak Ada	Tidak Ada

Catatan/Note: ...

Sumber/Source: Kantor Camat Kota Selatan/Subdistrict Office of Kota Selatan

6.3 KOMUNIKASI COMMUNICATION

Tabel 6.3.1 Jumlah Menara Telepon Seluler dan Operator Layanan Komunikasi Telepon Seluler Menurut Kelurahan di Kecamatan Kota Selatan, 2022
Number of Base Transceiver Station (BTS) and Cellular Phone Communication Service Operators by Kelurahan in Kota Selatan Subdistrict, 2022

Desa/Kelurahan Village/Kelurahan	Jumlah Menara Telepon seluler Number of Base Transceiver Station (BTS)	Jumlah Operator Layanan Komunikasi Telepon Seluler Cellular Phone Communication Service Operators
(1)	(2)	(3)
Biawu	1	4
Biawao	1	4
Limba B	3	4
Limba U Satu	4	4
Limba U Dua	2	4
Kecamatan Kota Selatan Kota Selatan Subdistrict	11	20

Catatan/Note: ...

Sumber/Source: Kantor Camat Kota Selatan/Subdistrict Office of Kota Selatan

Tabel 6.3.2 Kekuatan Sinyal Telepon Seluler dan Jenis Sinyal Internet Telepon Seluler Menurut Kelurahan di Kecamatan Kota Selatan, 2022
The Strength of Cellular Phone Signal by Kelurahan in Kota Selatan Subdistrict, 2022

Desa/Kelurahan Village/Kelurahan	Kekuatan Sinyal Telepon Seluler The Strength of Cellular Phone Signal	Jenis Sinyal Internet Telepon Seluler Type of Cellular Phone Signal
(1)	(2)	(3)
Biawu	KUAT	4G/LTE
Biawao	KUAT	4G/LTE
Limba B	KUAT	4G/LTE
Limba U Satu	KUAT	4G/LTE
Limba U Dua	KUAT	4G/LTE

Catatan/Note: ...

Sumber/Source: Kantor Camat Kota Selatan/Subdistrict Office of Kota Selatan



BAB VII

PERBANKAN, KOPERASI, DAN PERDAGANGAN

Chapter VII
Banking, Cooperative, and Trade

PENJELASAN TEKNIS

1. **Kelompok pertokoan** adalah sejumlah toko yang terdiri dari minimal 10 toko dan mengelompok dalam satu lokasi. Dalam satu kelompok pertokoan, jumlah bangunan fisiknya dapat lebih dari satu.
2. **Pasar** adalah tempat pertemuan antara penjual dan pembeli barang dan jasa. Pasar dapat menggunakan bangunan yang bersifat permanen atau semi permanen ataupun tanpa bangunan. Barang yang diperjualbelikan di dalam pasar dapat terdiri dari banyak komoditas (campuran) ataupun secara khusus suatu komoditas tertentu.
3. **Pasar dengan bangunan permanen** adalah pasar pada bangunan tetap yang memiliki lantai, atap, dan dinding permanen.
4. **Pasar dengan bangunan semi permanen** adalah pasar pada bangunan tetap yang memiliki lantai dan atap, tetapi tanpa dinding.
5. **Pasar tanpa bangunan** adalah pasar yang tidak berada dalam bangunan.
6. **Minimarket/swalayan** adalah sistem pelayanan mandiri, menjual berbagai jenis barang secara eceran, dan semua barang memiliki label harga, dengan luas bangunan kurang dari 400m².
7. **Restoran** adalah suatu jenis usaha yang mempergunakan seluruh

TECHNICAL NOTES

1. **Shopping complex** is a number of shops consisting of at least 10 shops and grouped in one location. In one shopping group, the number of physical buildings can be more than one
2. **Market** is a meeting place between sellers and buyers of goods and services. The market can use buildings that are permanent or semi-permanent or without buildings. Goods that are traded in the market can consist of many commodities (mixture) or specifically a particular commodity.
3. **A market with permanent buildings** is a market in a permanent building that has permanent floors, roofs and walls.
4. **Market with semi-permanent buildings** is a market in permanent buildings that have floors and roofs, but without walls.
5. **A market without a building** is a market that is not in a building.
6. **Minimarket / self-service** is an independent service system, selling various types of goods at retail, and all goods have a price tag, with a building area of less than 400m².
7. **Restaurant** is a type of business that permanently uses the entire building to

bangunan secara permanen untuk menyediakan jasa pangan yang menyediakan jasa pangan yang pengolahan dan penyajiannya secara langsung di tempat sesuai dengan keinginan para pengguna jasa yang mempunyai ciri pembeli biasanya dikenakan pajak. Izin restoran dan kualifikasinya diberikan oleh dinas terkait.

provide food services, processing and serving it directly on the spot according to the wishes of service users who have buyer characteristics and are usually subject to tax. Restaurant permits and their qualifications are granted by the relevant agencies.

8. Rumah makan adalah jenis usaha yang menyediakan jasa pangan yang pengolahan makanannya dapat dilakukan di luar rumah makan, yang mempunyai ciri pembeli biasanya dikenakan pajak. Izin rumah makan diberikan oleh Diparda (pada kabupaten/kota). Di wilayah yang terdapat Dinas Pariwisata, biasanya pemberian izin ditangani oleh Direktorat Perekonomian/Bagian Perekonomian Pemda setempat.

8. Restaurant is a type of business that provides food services, the food processing can be carried out outside the restaurant, which has a characteristic that buyers are usually subject to tax. Restaurant permits are granted by Diparda (in districts / cities). In areas where the Tourism Office is located, usually the issuance of permits is handled by the local Directorate for the Economy / Economic Section of the local government

9. Warung/kedai makanan minuman adalah usaha yang menjual makanan dan minuman siap saji yang dijual di bangunan yang tetap dan tidak mempunyai surat izin usaha. Ciri utama dari warung/kedai makanan minuman adalah pembeli biasanya tidak dikenakan pajak.

9. Food and beverage stalls are businesses that sell ready-to-serve food and drinks that are sold in permanent buildings and do not have a business license. The main characteristic of food and beverage stalls is that buyers are usually not taxed.

10. Hotel adalah jenis akomodasi yang mempergunakan sebagian atau keseluruhan bangunan untuk jasa pelayanan penginapan, penyedia makanan dan minuman serta jasa lainnya (seperti restoran, binatu, dll.) bagi masyarakat umum yang dikelola secara komersial dengan izin usaha sebagai hotel.

10. Hotel is a type of accommodation that uses part or all of a building for lodging services, food and beverage providers and other services (such as restaurants, laundry, etc.) for the general public which is managed commercially with a business license as a hotel.

11. Penginapan (hostel/motel/losmen/wisma) adalah jenis akomodasi yang

11. Lodging (hostel / motel / inn / guesthouse) is a type of accommodation that uses part or

- mempergunakan sebagian atau keseluruhan bangunan untuk jasa pelayanan penginapan bagi umum, biasanya tanpa fasilitas pelayanan makan minum yang dikelola secara komersial dengan izin usaha bukan hotel. Yang dicatat mencakup hostel, motel, matel, bumi perkemahan, pondok wisata, losmen, wisma, dan sejenisnya.
- 12. Toko/warung kelontong** adalah bangunan yang berfungsi sebagai tempat usaha di bangunan tetap untuk menjual barang keperluan sehari-hari secara eceran, tidak mempunyai sistem pelayanan mandiri yang dikelola oleh satu penjual.
- 13. Bank Umum** adalah bank yang dapat memberikan jasa dalam proses pembayaran. Usaha dari bank umum adalah menghimpun dana masyarakat dalam bentuk giro, deposito berjangka, sertifikat deposito dan tabungan serta menyalurkan kredit. Bank umum mencakup bank umum pemerintah maupun swasta
- 14. Koperasi Unit Desa (KUD)** adalah suatu organisasi ekonomi yang bersifat sosial merupakan wadah bagi pengembangan berbagai kegiatan ekonomi masyarakat perdesaan yang diselenggarakan oleh dan untuk masyarakat itu sendiri.
- 15. Koperasi Industri Kecil dan Kerajinan Rakyat (Kopinkra)** merupakan koperasi yang beranggotakan industri-industri kecil dan kerajinan rakyat yang ada di
- all of a building for lodging services for the public, usually without food and beverage service facilities that are commercially managed with a non-hotel business license. Recorded includes hostels, motels, matels, campsites, tourist cottages, guesthouses, guesthouses, and the like.*
- 12. A shop / grocery shop** is a building that functions as a place of business in a permanent building to sell daily necessities at retail, does not have an independent service system that is managed by one seller.
- 13. Commercial Bank** is a bank that can provide services in the payment process. The business of commercial banks is to collect public funds in the form of demand deposits, time deposits, certificates of deposit and savings as well as channeling credit. Commercial banks include public and private commercial banks
- 14. Village Unit Cooperative (KUD)** is an economic organization with a social character, which is a forum for the development of various economic activities of rural communities which are carried out by and for the community itself.
- 15. The Small Industry and Handicraft Cooperative (Kopinkra)** is a cooperative with members of the small and handicraft industries in the village

wilayah Desa/Kelurahan .

/kelurahan.

16. Koperasi Simpan Pinjam (Kospin) adalah koperasi yang bergerak di bidang simpanan dan pinjaman

16. Savings and Loans Cooperatives (Kospin) are cooperatives engaged in savings and loans

<https://gorontalokota.bps.go.id>

ULASAN

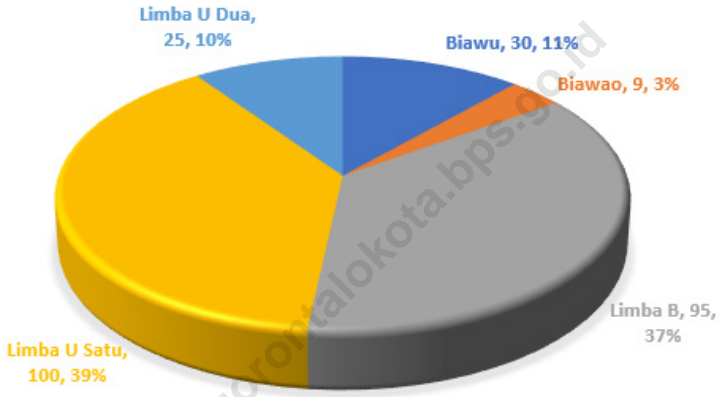
Di Kecamatan Kota Selatan, terdapat sejumlah sarana perdagangan, diantaranya yaitu, pasar sebanyak 3 unit, minimarket sebanyak 20 unit, kelompok pertokoan 19 unit, dan restoran/kedai makanan 259 unit.

DESCRIPTION

In Kota Selatan Subdistrict, there are a number of trading facilities, including 3 units of markets, 20 units of minimarkets, 19 units of shopping complexes, and 259 units of restaurants/food stalls.

<https://gorontalokota.bps.go.id>

Gambar 7.1 Banyaknya Restoran/Rumah Makan Menurut Kelurahan di Kecamatan Kota Selatan, 2022
Figures **Number of Restaurant/Food Stall by Kelurahan in Kota Selatan Subdistrict, 2022**



Catatan/Note:

Sumber/Source: Kantor Camat Kota Selatan/Subdistrict Office of Kota Selatan

Tabel
Table 7.1

Banyaknya Sarana Lembaga Keuangan Bank Menurut Kelurahan dan Jenis Bank di Kecamatan Kota Selatan, 2022
Number of Bank by Kelurahan and Type of Bank in Kota Selatan Subdistrict, 2022

Desa/Kelurahan Village/Kelurahan	Bank Umum Pemerintah Government Bank	Bank Umum Swasta Private Bank	Bank Perkreditan Rakyat (BPR) Rural Bank
(1)	(2)	(3)	(4)
Biawu	0	0	0
Biawao	1	3	0
Limba B	1	2	1
Limba U Satu	5	1	1
Limba U Dua	2	0	1
Kecamatan Kota Selatan Kota Selatan Subdistrict	9	6	3

Catatan/Note: ""

Sumber/Source: Kantor Camat Kota Selatan/Subdistrict Office of Kota Selatan

Tabel
Table 7.2

Banyaknya Koperasi Aktif Menurut Menurut Kelurahan dan Jenis Koperasi di Kecamatan Kota Selatan, 2022
Number of Cooperative by Kelurahan and Type of Cooperative in Kota Selatan Subdistrict, 2022

Kelurahan Kelurahan	Koperasi Unit Desa (KUD)	Koperasi Industri Kecil dan Kerajinan Rakyat (Kopinkra)	Koperasi Simpan Pinjam (Kospin)	Koperasi Lainnya
(1)	(2)	(3)	(4)	(5)
Biawu	0	0	0	0
Biawao	0	0	0	0
Limba B	0	0	0	1
Limba U Satu	0	0	1	0
Limba U Dua	0	0	0	0
Kecamatan Kota Selatan Kota Selatan Subdistrict	0	0	1	1

Catatan/Note: ...

Sumber/Source: Kantor Camat Kota Selatan/Subdistrict Office of Kota Selatan

Tabel 7.3
Table

Banyaknya Sarana Perdagangan Menurut Kelurahan dan Jenis Sarana Perdagangan di Kecamatan Kota Selatan, 2022
Number of Trade Facilities by Kelurahan and Type of Trade Facilities in Kota Selatan Subdistrict, 2022

Desa/Kelurahan <i>Village/Kelurahan</i>	Kelompok Pertokoan <i>Shopping Complexs</i>	Pasar dengan Bangunan Permanen <i>Markets in Permanent Building</i>	Pasar dengan Bangunan Semi Permanen <i>Market in Semi Permanent Building</i>
(1)	(2)	(3)	(4)
Biawu	0	1	0
Biawao	6	0	0
Limba B	4	0	0
Limba U Satu	5	1	0
Limba U Dua	4	0	0
Kecamatan Kota Selatan <i>Kota Selatan Subdistrict</i>	19	2	0

Catatan/Note: "

Sumber/Source: Kantor Camat Kota Selatan/Subdistrict Office of Kota Selatan

Lanjutan Tabel/Continued Table 7.3

Desa/Kelurahan Village/Kelurahan	Pasar tanpa Bangunan Market without Permanent Building	Mini Market/ Swalayan/ Supermarket Mini Market/Swalayan/ Supermarket	Restoran/ Rumah Makan Restaurant/ Food Stall
(1)	(5)	(6)	(7)
Biawu	1	0	30
Biawao	0	2	9
Limba B	0	5	95
Limba U Satu	0	9	100
Limba U Dua	0	4	25
Kecamatan Kota Selatan Kota Selatan Subdistrict	1	20	259

Catatan/Note: ""

Sumber/Source: Kantor Camat Kota Selatan/Subdistrict Office of Kota Selatan

ST 2023
SENSUS PERTANIAN

BerAKHLAK
Berorientasi Pelayanan Akuntabel Kompeten
Harmonis Loyal Adaptif Kolaboratif

DATA

MENCERDASKAN BANGSA

— *Enlighten The Nation* —



**BADAN PUSAT STATISTIK
KOTA GORONTALO**
BPS-Statistics of Gorontalo Municipality
Jalan Dewi Sartika No. 21, Kota Tengah, Kota Gorontalo
Telp. (0435)-821956, Fax: (0435)-826644
Homepage: gorontalokota.bps.go.id E-mail: bps7571@bps.go.id

