

Katalog/Catalog : 1102001.7571030

Kecamatan

**KOTA UATARA DALAM ANGKA**

*Kota Utara Subdistrict In Figures*

**2018**




**BADAN PUSAT STATISTIK  
KOTA GORONTALO**

*Statistics of Gorontalo Municipality*

Kecamatan

**KOTA UATARA DALAM ANGKA**

*Kota Utara Subdistrict In Figures* **2018**



# **Kecamatan Kota Utara Dalam Angka**

## **Kota Utara Subdistrict in Figures 2018**

ISSN: 2598-683X

No. Publikasi/*Publication Number*: 75716.1806

Katalog/*Catalog*: 1102001.7571030

Ukuran Buku/*Book Size*: 14,8 cm x 21 cm

Jumlah Halaman/*Number of Pages*: xxii + 100 halaman /*pages*

Naskah/*Manuscript*:

**Koordinator Statistik Kecamatan Kota Utara**

*Statistical Coordinator of Kecamatan Kota Utara Subdistrict*

Gambar Kover oleh/*Cover Designed by*:

**Seksi Integrasi Pengolahan dan Diseminasi Statistik**

*Section of Integration Data Processing and Statistical Dissemination*

Ilustrasi Kover/*Cover Illustration*:

Padi

*Pady*

Diterbitkan oleh/*Published by*:

© BPS Kota Gorontalo /*BPS-Statistics of Gorontalo Municipality*

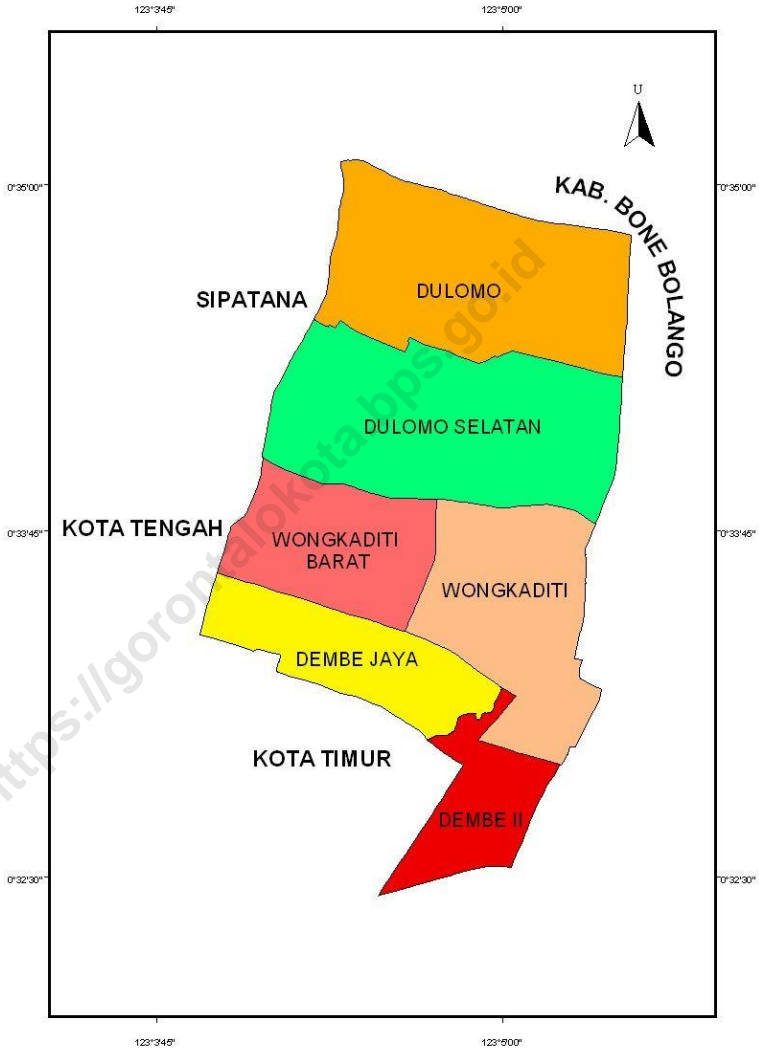
Dicetak oleh/*Printed by*:

CV Rifaldi

**Dilarang mengumumkan, mendistribusikan, mengomunikasikan, dan/atau  
menggandakan sebagian atau seluruh isi buku ini untuk tujuan komersial tanpa izin  
tertulis dari Badan Pusat Statistik**

*Prohibited to announce, distribute, communicate, and/or copy part or all of this book  
for commercial purpose without permission from BPS-Statistics Indonesia*

**PETA WILAYAH KECAMATAN KOTA UTARA**  
*MAP OF KOTA UTARA SUBDISTRICT*





**KEPALA BPS KOTA GORONTALO**  
*CHIEF STATISTICIAN OF GORONTALO MUNICIPALITY*



**Awaluddin Kurusi, SE, MM.**









## KATA PENGANTAR

Kecamatan Kota Utara Dalam Angka merupakan seri publikasi tahunan BPS Kota Gorontalo yang menyajikan beragam jenis data yang bersumber dari BPS dan institusi lain. Publikasi ini memuat gambaran umum tentang keadaan geografis, pemerintahan, serta perkembangan kondisi sosial-demografi dan perekonomian di Kecamatan Kota Utara. Untuk memudahkan pemahaman dan pemanfaatan data, disertakan juga penjelasan teknis dari setiap jenis statistik yang ditampilkan.

Seiring dengan meningkatnya kebutuhan konsumen data, publikasi Kecamatan Kota Utara Dalam Angka akan terus mengalami penyempurnaan baik struktur maupun muatannya. Untuk mempermudah akses terhadap data Kecamatan Kota Utara Dalam Angka, Seri Publikasi Kecamatan Kota Utara Dalam Angka sudah bisa diunduh di *website* BPS Kota Gorontalo ([www.gorontalokota.bps.go.id](http://www.gorontalokota.bps.go.id)).

Publikasi ini dapat terwujud berkat kerja sama dan bantuan dari berbagai pihak. Kepada semua pihak yang telah memberikan kontribusi, kami sampaikan penghargaan dan terima kasih. Mudah-mudahan statistik yang disajikan memberi manfaat bagi banyak pihak untuk berbagai keperluan. Kami mengharapkan tanggapan dan saran dari para pengguna publikasi ini untuk perbaikan edisi yang akan datang.

Gorontalo, 2018

**KEPALA BADAN PUSAT STATISTIK  
KOTA GORONTALO**

Awaluddin Kurusi, SE, MM.



*Kota Utara Subdistrict in Figures is an annual publication presenting various data from BPS-Statistics Gorontalo Municipality and other agencies. The publication provides general pictures of geographics conditions, government, and key socio-demographic and economic characteristics of Kota Utara Subdistrict. Technical notes for each statistics are also included in this publication to provide a better understanding in interpreting data for data users.*

*In line with the increasing demand of data users the contents of Kota Utara Subdistrict in Figures have been improved. To provide a better access to data covered in Kota Utara Subdistrict in Figures, a series of the publication can be downloaded in BPS-Statistics Gorontalo Municipality website ([www.gorontalokota.bps.go.id](http://www.gorontalokota.bps.go.id)).*

*The release of the publication has been made possible due to the assistance and contribution of various government institutions and private organizations. To all parties who have been involved in the preparation of this publication, I would like to express my high appreciation and gratitude. Hopefully this publication will be useful resource for any purposes. Comments and suggestions to improve the contents of the publication are always welcome.*

Gorontalo, 2018  
**CHIEF STATISTICIAN OF  
GORONTALO MUNICIPALITY**



*Awaluddin Kurusi, SE, MM.*

---

**DAFTAR ISI/CONTENTS**

	halaman <i>page</i>
Kata Pengantar/ <i>Preface</i> .....	viii
Daftar Isi/ <i>Contents</i> .....	ixx
Daftar Tabel/ <i>List Of Tables</i> .....	x
Daftar Gambar/ <i>List Of Figures</i> .....	xviii
Penjelasan Umum/ <i>Explanatory Notes</i> .....	xix
1 Geografi/ <i>Geography</i> .....	3
2 Pemerintahan/ <i>Government</i> .....	11
2.1 Wilayah Administratif/ <i>Administrative Area</i> .....	15
2.2 Pegawai Negeri Sipil/ <i>Civil Servants</i> .....	17
3 Kependudukan/ <i>Population</i> .....	21
4 Sosial/ <i>Social</i> .....	29
4.1 Pendidikan/ <i>Education</i> .....	35
4.2 Kesehatan/ <i>Health</i> .....	44
4.3 Agama/ <i>Religion</i> .....	57
5 Pertanian/ <i>Agriculture</i> .....	59
5.1 Tanaman Pangan/ <i>Food Crops</i> .....	64
5.2 Hortikultura/ <i>Horticulture</i> .....	66
5.3 Peternakan/ <i>Livestock</i> .....	70
6 Perdagangan/ <i>Trade</i> .....	73
7 Transportasi Dan Komunikasi/ <i>Transportation And Communication</i> .....	81
8 Keuangan Daerah/ <i>Local Finance</i> .....	87
9 Perbandingan Antar Kecamatan/ <i>Subdistrict Comparison</i> .....	93



## DAFTAR TABEL/LIST OF TABLES

		halaman <i>page</i>
<b>1</b>	<b>GEOGRAFI/GEOGRAPHY</b>	<b>3</b>
1.1	Batas Wilayah Administrasi Kecamatan Kota Utara , 2017/ <i>Administrative Borders of Kota Utara Subdistrict, 2017</i> .....	7
1.2	Luas Wilayah dan Persentase terhadap Luas Kecamatan Menurut Kelurahan di Kecamatan Kota Utara , 2017 / <i>Area dan Percentage</i> <i>to District Area by Urban Village in Kota Utara Subdistrict, 2017</i> .....	8
1.3	Tinggi Wilayah di Atas Permukaan Laut (DPL) Menurut Kelurahan di Kecamatan Kota Utara, 2017/ <i>Height Above Mean Sea Level</i> <i>(AMSL) by Urban Village in Kota Utara Subdistrict, 2017</i> .....	9
1.4	Jarak dari Kelurahan ke Ibukota Kecamatan di Kecamatan Kota Utara (km), 2017/ <i>Distance between Village and Subdistrict Capital</i> <i>in Kota Utara Subdistrict (km), 2017</i> .....	10
<b>2</b>	<b>PEMERINTAHAN/ GOVERNMENT</b>	<b>11</b>
<b>2.1</b>	<b>WILAYAH ADMINISTRATIF/ADMINISTRATIVE AREA</b>	<b>15</b>
2.1.1	Banyaknya RW dan RT Menurut Kelurahan di Kecamatan Kota Utara , 2017/ <i>Number of Hamlet and Neighborhood by Urban</i> <i>Village in Kota Utara Subdistrict, 2017</i> .....	15
2.1.2	Klasifikasi Kelurahan di Kecamatan Kota Utara, 2017/ <i>Urban Village</i> <i>Classification in Kota Utara Subdistrict, 2017</i> .....	16
<b>2.2</b>	<b>PEGAWAI NEGERI SIPIL/CIVIL SERVANTS</b>	<b>17</b>
2.2.1	Jumlah Pegawai Negeri Sipil Menurut Dinas/Instansi Pemerintah dan Jenis Kelamin di Kecamatan Kota Utara, 2017/ <i>Number of Civil</i> <i>Servants by Institution/Office and Sex in Kota Utara Subdistrict,</i> <i>2017</i> .....	17
2.2.2	Jumlah Pegawai Negeri Sipil Menurut Dinas/Instansi Pemerintah dan Tingkat Pendidikan di Kecamatan Kota Utara, 2017/ <i>Number of</i>	

	<i>Civil Servants by Institution/Office and Education in Kota Utara Subdistrict, 2017</i> .....	18
2.2.3	Jumlah Pegawai Negeri Sipil Menurut Golongan Kepangkatan dan Jenis Kelamin di Kecamatan Kota Utara, 2017/ <i>Number of Civil Servants by Hierarchy and Sex in Kota Utara Subdistrict, 2017</i> .....	19
<b>3</b>	<b>KEPENDUDUKAN / POPULATION</b>	<b>21</b>
3.1	Jumlah Penduduk dan Laju Pertumbuhan Penduduk Menurut Kelurahan di Kecamatan Kota Utara, 2015 dan 2017/ <i>Number of Population and Growth Rate of Population by Subdistrict in Gorontalo Municipality, 2010, 2015 and 2017</i> .....	25
3.2	Banyaknya Penduduk Menurut Kelurahan dan Jenis Kelamin di Kecamatan Kota Utara, 2017/ <i>Number of Population by Urban Village and Sex in Kota Utara Subdistrict, 2017</i> .....	26
3.3	Persentase Penduduk dan Kepadatan Penduduk Menurut Kelurahan di Kecamatan Kota Utara, 2017/ <i>Percentage of Total Population and Population Density by Urban Village in Kota Utara Subdistrict, 2017</i> .....	27
3.4	Jumlah Penduduk Menurut Kelompok Umur dan Jenis Kelamin di Kecamatan Kota Utara, 2017/ <i>Population by Age Group and Sex in Kota Utara Subdistrict, 2017</i> .....	28
<b>4</b>	<b>SOSIAL / SOCIAL</b>	<b>29</b>
<b>4.1</b>	<b>PENDIDIKAN/EDUCATION</b>	<b>35</b>
4.1.1	Jumlah Sekolah, Murid, Guru, dan Rasio Murid-Guru Taman Kanak-Kanak (TK) Menurut Kecamatan di Kota Gorontalo, 2017/ <i>Number of Schools, Pupils, Teachers, and School-Teacher Ratio of Kindegarten by Subdistrict in Gorontalo Municipality, 2017</i> .	37
4.1.2	Jumlah Sekolah, Murid, Guru, dan Rasio Murid-Guru Sekolah Dasar (SD) Menurut Kecamatan di Kota Gorontalo, 2017/ <i>Number of Schools, Pupils, Teachers, and School-Teacher Ratio of Primary Schools by Subdistrict in Gorontalo Municipality, 2017</i> .....	38
4.1.3	Jumlah Sekolah, Murid, Guru, dan Rasio Murid-Guru Sekolah Dasar (SD) Menurut Kecamatan di Kota Gorontalo, 2017/ <i>Number of Schools, Pupils, Teachers, and School-Teacher Ratio of Primary Schools by Subdistrict in Gorontalo Municipality, 2017</i> .....	39

4.1.4	Jumlah Sekolah, Murid, Guru, dan Rasio Murid-Guru Madrasah Ibtidaiyah (MI) Menurut Kecamatan di Kota Gorontalo, 2017/ <i>Number of Schools, Pupils, Teachers, and School-Teacher Ratio of Madrasah Ibtidaiyah (MI) by Subdistrict in Gorontalo Municipality, 2017</i> .....	40
4.1.5	Jumlah Sekolah, Murid, Guru, dan Rasio Murid-Guru Sekolah Menengah Pertama (SMP) Menurut Kecamatan di Kota Gorontalo, 2017/ <i>Number of Schools, Pupils, Teachers, and School-Teacher Ratio of Junior High Schools by Subdistrict in Gorontalo Municipality, 2017</i> .....	41
4.1.6	Jumlah Sekolah, Murid, Guru, dan Rasio Murid-Guru Madrasah Tsanawiyah (MTs) Menurut Kecamatan di Kota Gorontalo, 2017/ <i>Number of Schools, Pupils, Teachers, and School-Teacher Ratio of Madrasah Tsanawiyah (MTs) by Subdistrict in Gorontalo Municipality, 2017</i> .....	42
4.1.7	Jumlah Sekolah, Murid, Guru, dan Rasio Murid-Guru Sekolah Menengah Atas (SMA) Menurut Kecamatan di Kota Gorontalo, 2017/ <i>Number of Schools, Pupils, Teachers, and School-Teacher Ratio of Senior High Schools by Subdistrict in Gorontalo Municipality, 2017</i> .....	43
4.1.8	Jumlah Sekolah, Murid, Guru, dan Rasio Murid-Guru Sekolah Menengah Kejuruan (SMK) Menurut Kecamatan di Kota Gorontalo, 2017/ <i>Number of Schools, Pupils, Teachers, and School-Teacher Ratio of Vocational Senior High Schools by Subdistrict in Gorontalo Municipality, 2017</i> .....	44
4.1.9	Jumlah Sekolah, Murid, Guru, dan Rasio Murid-Guru Madrasah Aliyah (MA) Menurut Kecamatan di Kota Gorontalo, 2017/ <i>Number of Schools, Pupils, Teachers, and School-Teacher Ratio of Senior High Schools by Subdistrict in Gorontalo Municipality, 2017</i> ...	45
<b>4.2</b>	<b>KESEHATAN/HEALTH</b>	<b>44</b>
4.2.1	Jumlah Fasilitas Kesehatan di Kecamatan Kota Utara, 2012-2017/ <i>Number of Health Facilities in Kota Utara Subdistrict, 2011-2017</i> .....	44

4.2.2	Banyaknya Tenaga Kesehatan Menurut Unit Kerja dan Sarana Pelayanan Kesehatan di Kecamatan Kota Utara, 2017/ <i>Number of Health Personnel by Work Units and Health Service Facilities in Kota Utara Subdistrict, 2017</i> .....	45
4.2.3	Banyaknya Kelahiran Menurut Penolong Kelahiran di Kecamatan Kota Utara, 2012-2017/ <i>Number of Births by Birth Attendant in Kecamatan Kota Utara Subdistrict, 2012-2017</i> .....	47
4.2.4	Banyaknya Balita yang Pernah Mendapat Imunisasi Menurut Kelurahan dan Jenis Imunisasi di Kecamatan Kota Utara, 2017/ <i>Number of Children Under Five Years Ever Been Immunized by Urban Village and Type of Immunization in Kota Utara Subdistrict, 2017</i> .....	48
4.2.5	Jumlah Kasus 10 Penyakit Terbanyak di Kecamatan Kota Utara, 2017/ <i>Number of 10 Most Disease Cases in Kota Utara Subdistrict, 2017</i> .....	51
4.2.6	Jumlah Bayi Lahir, Bayi Berat Badan Lahir Rendah (BBLR), BBLR Dirujuk, dan Bergizi Buruk di Kecamatan Kota Utara, 2012-2017/ <i>Number of Infants Born, Infant Low Birth Weight (LBW), LBW Reffered, and Malnutrition in Kota Utara Subdistrict, 2012- 2017</i> .....	52
4.2.7	Jumlah Bayi Lahir, Bayi Berat Badan Lahir Rendah (BBLR), BBLR Dirujuk, dan Bergizi Buruk di Kecamatan Kota Utara, 2012-2017/ <i>Number of Infants Born, Infant Low Birth Weight (LBW), LBW Reffered, and Malnutrition in Kota Utara Subdistrict, 2012- 2017</i> .....	53
4.2.8	Jumlah Petugas Keluarga Berencana (KKB) dan Pos Pelayanan Keluarga Berencana Desa (PPKBD) Menurut Kelurahan di Kecamatan Kota Utara , 2017/ <i>Number of Official Planning Clinics and Village Family Planning Service Units by Urban village in Kota Utara Subdistrict, 2017</i> .....	54
4.2.9	Jumlah Pasangan Usia Subur dan Peserta KB Aktif Menurut Kelurahan di Kecamatan Kota Utara, 2017/ <i>Number of Eligible Couples and Family Planning Participants by Urban village in Kota Utara Subdistrict, 2017</i> .....	55
<b>4.3</b>	<b>AGAMA/RELIGION</b>	<b>57</b>



4.3.1	Persentase Penduduk Menurut Kelurahan dan Agama yang Dianut di Kecamatan Kota Utara, 2017/ <i>Percontation of Population by Urban Village and Religion in Kota Utara Subdistrict, 2017</i> .....	57
4.3.2	Jumlah Tempat Peribadatan Menurut Kelurahan di Kecamatan Kota Utara, 2017/ <i>Number of Worship Facilities by Urban Village in Kota Utara Subdistrict, 2017</i> .....	58
<b>5</b>	<b>PERTANIAN/ AGRICULTURE</b>	<b>59</b>
<b>5.1</b>	<b>TANAMAN PANGAN/FOOD CROPS</b>	<b>64</b>
5.1.1	Luas Lahan Tegal/Kebun, Ladang/Huma, dan Lahan yang Sementara Tidak Diusahakan Menurut Kelurahan di Kecamatan Kota Utara (hektar), 2017/ <i>Area of Dry Field/Garden, Shifting Cultivation, Land and Temporarily Unused Land by Urban Village in Kota Utara Subdistrict (hectare), 2017</i> .....	64
5.1.2	Luas Panen, Produksi, dan Produktivitas Jagung di Kecamatan Kota Utara, 2012-2017/ <i>Harvested Area, Production, and Productivity of Maize in Kota Utara Subdistrict (tons), 2012-2017</i> .....	65
<b>5.2</b>	<b>HORTIKULTURA/HORTICULTURE</b>	<b>66</b>
5.2.1	Luas Lahan Tanaman Sayuran Menurut Kelurahan dan Jenis Sayuran di Kecamatan Kota Utara (hektar), 2017/ <i>Area of Vegetables by Urban Village and Kind of Plant in Kota Utara Subdistrict (hectare), 2017</i> .....	66
5.2.2	Luas Panen Tanaman Sayuran Menurut Kelurahan dan Jenis Sayuran di Kecamatan Kota Utara (hektar), 2017/ <i>Harvested Area of Vegetables by Urban Village and Kind of Plant in Kota Utara Subdistrict (hectare), 2017</i> .....	67
5.2.3	Produksi Tanaman Sayuran Menurut Kelurahan dan Jenis Sayuran di Kecamatan Kota Utara (Ton), 2017/ <i>Production Area of Vegetables by Urban Village and Kind of Plant in Kota Utara Subdistrict (tons), 2017</i> .....	68
5.2.4	Produksi Buah-buahan Menurut Kelurahan dan Jenis Buah di Kecamatan Kota Utara (ton), 2017/ <i>Production of Fruits by Urban Village and Kind of Fruit in Kota Utara Subdistrict (tons), 2017</i> .....	69
<b>5.3</b>	<b>PETERNAKAN/LIVESTOCK</b>	<b>70</b>

5.3.1	Populasi Ternak Menurut Kelurahan dan Jenis Ternak di Kecamatan Kota Utara, 2014 – 2017/ <i>Livestock Population by Urban Village and Kind of Livestock in Kota Utara Subdistrict, 2014 - 2017</i> .....	70
5.3.2	Populasi Unggas Menurut Kelurahan dan Jenis Unggas di Kecamatan Kota Utara, 2014 – 2017/ <i>Poultry Population by Urban Village and Kind of Poultry in Kota Utara Subdistrict, 2014 - 2017</i> .....	71
<b>6</b>	<b>PERDAGANGAN / TRADE</b>	<b>73</b>
6.1	Jumlah Pedagang Menurut Jenis di Kecamatan Kota Utara, 2017/ <i>Number of Merchants by Type in Kota Utara Subdistrict, 2017</i> .....	77
6.2	Jumlah Sarana Perdagangan Menurut Kelurahan di Kecamatan Kota Utara, 2017/ <i>Number of Trading Facilities by Urban Village in Kota Utara Subdistrict, 2017</i> .....	78
6.3	Jumlah Koperasi Menurut Jenis Koperasi dan Kecamatan di Kota Gorontalo, 2017/ <i>Number of Cooperatives by Type of Cooperative and Subdistrict in Gorontalo Municipality, 2017</i> .....	79
<b>7</b>	<b>TRANSPORTASI DAN KOMUNIKASI /TRANSPORTATION AND COMMUNICATION</b>	<b>81</b>
7.1	Jalan Antar Desa/Kelurahan Menurut Kelurahan dan Jenis Permukaan Terluas di Kecamatan Kota Utara, 2017/ <i>Length of Roads by Urban Village and Type of Road Surface in Kota Utara Subdistrict, 2017</i> .....	84
7.2	Jumlah Sarana Komunikasi Menurut Kelurahan di Kecamatan Kota Utara, 2017/ <i>Number of Communication Facilities by Urban Village in Kota Utara Subdistrict, 2017</i> .....	85
<b>8</b>	<b>KEUANGAN DAERAH / LOCAL FINANCE</b>	<b>87</b>
8.1	Target dan Realisasi Penerimaan Pajak Bumi dan Bangunan (PBB) Menurut Kelurahan di Kecamatan Kota Utara, 2017/ <i>Target and Realization of Land and Building Tax Receipts (PBB) by Urban Village in Kota Utara Subdistrict, 2017</i> .....	91
<b>9</b>	<b>PERBANDINGAN ANTAR KECAMATAN / SUBDISTRICT COMPARISON</b>	<b>93</b>

- 9.1 Luas Wilayah Menurut Kecamatan di Kota Gorontalo, 2017/*Total Area by Subdistrict in Gorontalo Municipality, 2017* ..... 99
- 9.2 Banyaknya Penduduk Menurut Kecamatan dan Jenis Kelamin di Kota Gorontalo, 2017/*Number of Population by Subdistrict and Sex in Gorontalo Municipality, 2017* ..... 99

<https://gorontalokota.bps.go.id>



**DAFTAR GAMBAR/LIST OF FIGURES**

	halaman page
1 Persentase Luas Wilayah Menurut Kelurahan di Kecamatan Kota Utara (persen), 2017/ <i>Percentage Total Area by Urban Village in Kota Utara Subdistrict (percent), 2017</i> .....	6
2 Banyaknya Pegawai Negeri Sipil Menurut Tingkat Pendidikan yang ditamatkan di Kecamatan Kota Utara, 2017/ <i>Number of Civil Servants by Hierarchy and Sex in Kota Utara Subdistrict, 2017</i> .....	14
3 Persentase Penduduk Menurut Kelurahan di Kecamatan Kota Utara, 2017/ <i>Percontation of Population by Urban Village in Kecamatan Kota Utara Subdistrict, 2017</i> .....	24
4 Persentase Penduduk Menurut Kelurahan dan Agama yang Dianut di Kecamatan Kota Utara, 2017/ <i>Percentage of Population by Urban Village and Religion in Kota Utara Subdistrict, 2017</i> .....	34
5 Populasi Ternak Menurut Jenis Ternak di Kecamatan Kota Utara, 2015-2017/ <i>Livestock Population by Kind of Livestock in Kota Utara Subdistrict, 2015- 2017</i> .....	63
6 Persentase Pedagang Menurut Jenis di Kecamatan Kota Utara, 2016/ <i>Percontation of Merchants by Type in Kota Utara Subdistrict, 2016.</i> .....	76
7 Persentase Realisasi Penerimaan Pajak Bumi dan Bangunan (PBB) Menurut Kelurahan di Kecamatan Kota Utara , 2017/ <i>Realization Percontation of Land and Building Tax Receipts (PBB) by Urban Village in Kota Utara Subdistrict , 2017</i> .....	90
8 Persentase Luas Wilayah Menurut Kecamatan di Kota Gorontalo 2017 / <i>Percentage Total Area by SubDistrict in Gorontalo Municipality (percent), 2017</i> .....	96
9 Jumlah Penduduk Menurut Kecamatan di Kota Gorontalo, 2017 / <i>Population by Subdistrict in Gorontalo Municipality, 2017</i> .....	97



## PENJELASAN UMUM/EXPLANATORY NOTES

Tanda-tanda, satuan-satuan, dan lain-lainnya yang digunakan dalam publikasi ini adalah sebagai berikut:

*Symbols, measurement units, and acronyms which are used in this publication, are as follows:*

### 1. TANDA-TANDA/SYMBOLS

Data tidak tersedia/ <i>Data not available</i>	: ...
Tidak ada atau nol / <i>Null or zero</i>	: –
Data dapat diabaikan/ <i>Data negligible</i>	: 0
Tanda decimal/ <i>Decimal point</i>	: ,
Data tidak dapat ditampilkan/ <i>Not applicable</i>	: NA
Angka perkiraan/ <i>Estimated figures</i>	: e
Angka sementara/ <i>Preliminary figures</i>	: x
Angka sangat sementara/ <i>Very preliminary figures</i>	: xx
Angka diperbaiki/ <i>Revised figures</i>	: r

### 2. SATUAN/UNITS

barel/ <i>barrel</i>	: 158,99 liter/ <i>litres</i> = 1/6,2898 m <sup>3</sup>
hektar (ha)/ <i>hectaree (ha)</i>	: 10 000 m <sup>2</sup>
kilometer (km)/ <i>kilometres (km)</i>	: 1 000 meter/ <i>meters</i> (m)
knot/ <i>knot</i>	: 1,8523 km/jam (km/hour)
kuintal/ <i>quintal</i>	: 100 kg
KWh	: 1 000 Watt <i>hour</i>
MWh	: 1 000 KWh
liter (untuk beras)/ <i>litre (for rice)</i>	: 0,80 kg
ons/ <i>ounce</i>	: 28,31 gram/ <i>grams</i>
ton	: 1 000 kg

Satuan lain: buah, dus, butir, helai/lembar, kaleng, batang, pulsa, ton kilometer (ton-km), jam, menit, persen (%).

*Other units: unit, pack, pieces, sheet, tin, pulse, ton-kilometres(ton-km), hour, minute, percent (%).*

Perbedaan angka di belakang koma disebabkan oleh pembulatan angka.

*The difference in decimal numbers is caused by rounding.*





# KECAMATAN KOTA UTARA

*Kota Utara Subdistrict*

**Jumlah Penduduk, 2017**

*Number of Population, 2017*

**19.258**



**Luas Kecamatan, 2017**

*Total Area, 2017*

**8,02 km<sup>2</sup>**



**Populasi Sapi Potong, 2017**

*Beef Cattle Population, 2017*

**609**



BADAN PUSAT STATISTIK  
KOTA GORONTALO



# **GEOGRAFI**

*(Geography)*

# 1



BADAN PUSAT STATISTIK  
KOTA GORONTALO



**ULASAN****DESCRIPTION**

Berdasarkan posisi geografisnya, Kecamatan Kota Utara memiliki batas-batas: Utara – Kabupaten Bone Bolango ; Selatan – Kecamatan Kota Timur ; Barat – Kecamatan Kota Tengah dan Kecamatan Sipatana ; Timur – Kabupaten Bone Bolango.

Kecamatan Kota Utara terdiri dari 7 Kelurahan, yaitu:

- Kelurahan Dembe II
- Kelurahan Wongkaditi
- Kelurahan Wongkaditi Barat
- Kelurahan Dulomo Selatan
- Kelurahan Dulomo
- Kelurahan Dembe Jaya

Luas Kecamatan Kota Utara secara keseluruhan adalah 8,39 km<sup>2</sup>. Jika dibandingkan dengan wilayah Kota Gorontalo, luas kecamatan ini sebesar 11,30 persen. Sedangkan kelurahan terluas di kecamatan Kota Utara adalah kelurahan Dulomo Selatan dan kelurahan yang memiliki luas terkecil adalah kelurahan Dembe II.

*In terms of geographic position, Kota Utara Subdistrict has boundaries as follows: North – Bone Bolango ; South – Subdistrict Kota Timur ; West – Subdistrict Kota Tengah dan Subdistrict Sipatana ; East – Bone Bolango.*

*Kota Utara Subdistrict has X urban village, they are:*

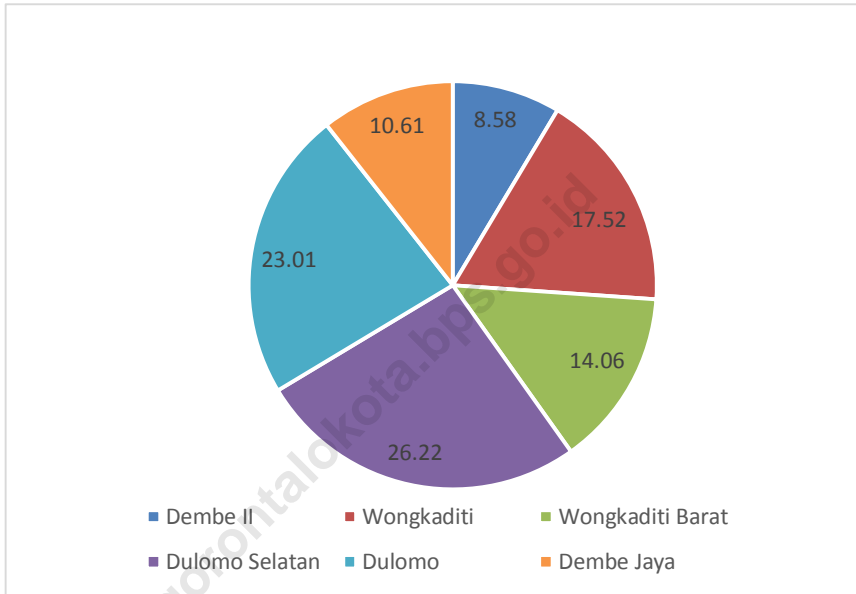
- *Dembe II Urban Village*
- *Wongkaditi Urban Village*
- *Wongkaditi Barat Urban Village*
- *Dulomo Selatan Urban Village*
- *Dulomo Urban Village*
- *Dembe Jaya Urban Village*

*The areas of Kota Utara Subdistrict, at whole, is Kota Utara 8,39 km<sup>2</sup>. If it is compared with Gorontalo Municipality, this subdistrict area just of 11,30 percent. And the urban village with the largest area is Dulomo Selatan urban village and the smallest one is Dembe II urban village.*

**Gambar 1** Persentase Luas Wilayah Menurut Kelurahan di Kecamatan Kota Utara (persen), 2017

*Picture*

*Percentage Total Area by Urban Village in Kota Utara Subdistrict (percent), 2017*



Sumber : Kantor Camat Kota Utara

Source : Subdistrict Office of Kota Utara

**Tabel 1.1** **Batas Wilayah Administrasi Kecamatan Kota Utara , 2017**  
*Table* *Administrative Borders of Kota Utara Subdistrict, 2017*

<b>Batas</b> <i>Borders</i>	<b>Wilayah</b> <i>Region</i>
(1)	(2)
Sebelah Utara <i>To The North With</i>	Kabupaten Bone Bolango
Sebelah Timur <i>To The East With</i>	Kabupaten Bone Bolango
Sebelah Selatan <i>To The South With</i>	Kecamatan Kota Timur
Sebelah Barat <i>To The West With</i>	Kecamatan Kota Tengah dan Kecamatan Sibatana

Sumber : Kantor Camat Kota Utara

Source : Subdistrict Office of Kota Utara

**Tabel 1.2** Luas Wilayah dan Persentase terhadap Luas Kecamatan Menurut Keluarahan di Kecamatan Kota Utara, 2017

*Area dan Percentage to District Area by Urban Village in Kota Utara Subdistrict, 2017*

	<b>Keluarahan</b> <i>Urban Village</i>	<b>Luas (km<sup>2</sup>)</b> <i>Total Area</i> <i>(square.km)</i>	<b>Persentase</b> <i>Percentage</i>
	(1)	(2)	(3)
1.	Dembe II	0,72	8,58
2.	Wongkaditi	1,47	17,52
3.	Wongkaditi Barat	1,18	14,06
4.	Dulomo Selatan	2,20	26,22
5.	Dulomo	1,93	23,01
6.	Dembe Jaya	0,89	10,61
<b>Kecamatan Kota Utara</b> <i>Kota Utara Subdistrict</i>		<b>8,39</b>	<b>100,00</b>

Sumber : Kantor Camat Kota Utara

Source : *Subdistrict Office of Kota Utara*



**Tabel 1.3** Tinggi Wilayah di Atas Permukaan Laut (DPL) Menurut Kelurahan di Kecamatan Kota Utara, 2017  
*Height Above Mean Sea Level (AMSL) by Urban Village in Kota Utara Subdistrict, 2017*

	<b>Kelurahan</b> <i>Urban Village</i>	<b>Ibukota Kecamatan</b> <i>Capital of Subdistrict</i>	<b>Tinggi/Height</b> <i>(meter)</i>
	(1)	(2)	(3)
1.	Dembe II		12
2.	Wongkaditi		13
3.	Wongkaditi Barat		14
4.	Dulomo Selatan	Dulomo Selatan	16
5.	Dulomo		19
6.	Dembe Jaya		12

Sumber : Kantor Camat Kota Utara

Source : *Subdistrict Office of Kota Utara*

**Tabel 1.4** Jarak dari Kelurahan ke Ibukota Kecamatan di Kecamatan Kota Utara (km), 2017

*Distance between Village and Subdistrict Capital in Kota Utara Subdistrict (km), 2017*

<b>Kelurahan</b> <i>Urban Village</i>	<b>Ibukota Kecamatan</b> <i>Capital of Subdistrict</i>	<b>Jarak ke Ibukota Kecamatan</b> <i>Distance to Subdistrict Capital (km)</i>
(1)	(2)	(3)
1. Dembe II		3,0
2. Wongkaditi		2,6
3. Wongkaditi Barat	Dulomo Selatan	1,0
4. Dulomo Selatan		0,7
5. Dulomo		2,0
6. Dembe Jaya		2,0

Sumber : Kantor Camat Kota Utara

Source : Subdistrict Office of Kota Utara

# PEMERINTAHAN

*(Government)*

# 2



BADAN PUSAT STATISTIK  
KOTA GORONTALO



**ULASAN****DESCRIPTION**

Kecamatan Kota Utara terdiri dari 6 kelurahan, 14 rukun warga (RW), dan 31 rukun tetangga (RT). Kelurahan Dulomo Selatan adalah ibu kota dari Kecamatan Kota Utara. Kelurahan Dembe II dan Wongkaditi merupakan kelurahan dengan jumlah RW terbanyak yaitu 3 RW. Kelurahan Dembe II, Wongkaditi dan Dulomo Selatan tersebut memiliki jumlah RT terbanyak di Kecamatan Kota Utara yakni masing-masing sebanyak 6.

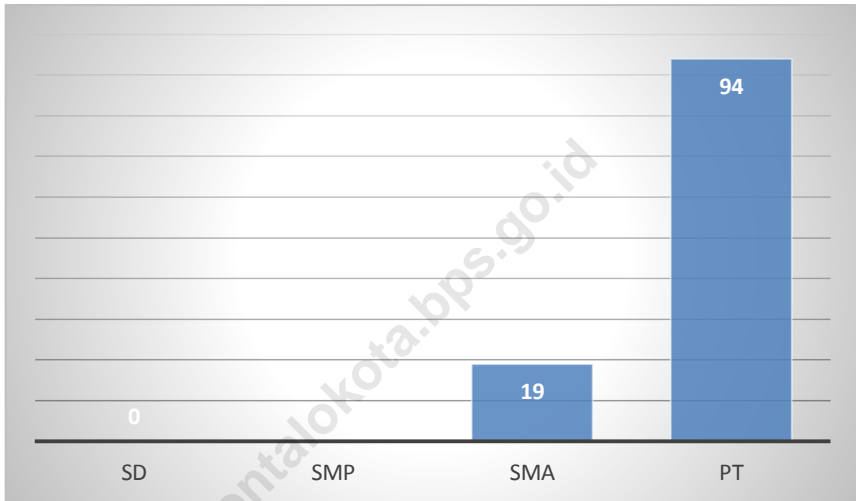
*Kota Utara Subdistrict consists of 6 urban villages, 14 hamlet (RW), and 31 neighborhood (RT). Dulomo urban village is the capital of Kota Utara Subdistrict. Dembe II Urban Village has the highest number of RW that is 3. Dembe II, Wongkaditi, and Dulomo Selatan Irban Village has the highest number of RT in Kota Utara Subdistrict that is 6.*

Jumlah PNS di lingkungan pemerintah se-Kecamatan Kota Utara sebanyak 113 orang, yang terbagi ke dalam empat golongan kepangkatan yakni Golongan I sebanyak 0 persen, Golongan II sebanyak 9,73 persen, Golongan III sebanyak 89,38 persen, dan Golongan IV sebanyak 0,88 persen. Dilihat menurut tingkat pendidikan yang ditamatkan, sebagian besar PNS di lingkungan pemerintah kelurahan se-Kecamatan Kota Utara merupakan lulusan PT yang jumlahnya mencapai 83,19 persen dari total PNS yang ada.

*The number of civil servants in the sub-district government of the Kota Utara is 113 people, divided into four classes of rank namely Rank I as much as 0 percent, Rank II as much as 9,73 percent, Rank III 89,38 percent and Rank IV 0,88 percent. Judging by the level of education that is resolved, most civil servants in urban village government neighborhoods in the Kota Utara Subdistrict is a graduate of Univercity which amounts to 83,19 percent of the total civil servants.*

**Gambar 2** Banyaknya Pegawai Negeri Sipil Menurut Tingkat Pendidikan yang ditamatkan di Kecamatan Kota Utara, 2017  
*Picture*

*Number of Civil Servants by Hierarchy and Sex in Kota Utara Subdistrict, 2017*



Sumber : Kantor Camat Kota Utara

Source : Subdistrict Office of Kota Utara

## 2.1 WILAYAH ADMINISTRATIF/ADMINISTRATIVE AREA

**Tabel 2.1.1 Banyaknya RW dan RT Menurut Kelurahan di Kecamatan Kota Utara , 2017**

*Number of Hamlet and Neighborhood by Urban Village in Kota Utara Subdistrict, 2017*

	<b>Kelurahan</b> <i>Urban Village</i>	<b>RW</b> <i>Hamlet</i>	<b>RT</b> <i>Neighborhood</i>
	<b>(1)</b>	<b>(2)</b>	<b>(3)</b>
1	Dembe II	3	6
2	Wongkaditi	3	6
3	Wongkaditi Barat	2	5
4	Dulomo Selatan	2	6
5	Dulomo	2	4
6	Dembe Jaya	2	4
	<b>Kecamatan Kota Utara</b> <i>Kota Utara Subdistrict</i>	<b>14</b>	<b>31</b>

Sumber : Kantor Camat Kota Utara

Source : *Subdistrict Office of Kota Utara*

**Tabel 2.1.2** **Klasifikasi Kelurahan di Kecamatan Kota Utara, 2017**  
*Table Urban Village Classification in Kota Utara Subdistrict, 2017*

	<b>Kelurahan</b> <i>Village</i>	<b>Swadaya</b> <i>Self-Supporting</i>	<b>Swakarsa</b>	<b>Swasembada</b> <i>Self-Sufficiency</i>
	<b>(1)</b>	<b>(2)</b>	<b>(3)</b>	<b>(4)</b>
1	Dembe II	-	√	-
2	Wongkaditi	-	√	-
3	Wongkaditi Barat	-	√	-
4	Dulomo Selatan	-	√	-
5	Dulomo	-	√	-
6	Dembe Jaya	-	√	-
7	Dembe Jaya	-	√	-

Sumber : Kantor Camat Kota Utara

Source : *Subdistrict Office of Kota Utara*



## 2.2 PEGAWAI NEGERI SIPIL/CIVIL SERVANTS

**Tabel 2.2.1 Jumlah Pegawai Negeri Sipil Menurut Dinas/Instansi Pemerintah dan Jenis Kelamin di Kecamatan Kota Utara, 2017**  
*Number of Civil Servants by Institution/Office and Sex in Kota Utara Subdistrict, 2017*

	Dinas/Instansi Pemerintah <i>Governmental Institution</i>	Jenis Kelamin <i>Sex</i>		
		Laki-Laki <i>Male</i>	Perempuan <i>Female</i>	Jumlah <i>Total</i>
		(1)	(2)	(3)
1	Kantor Kecamatan Kota Utara	5	7	12
2	Kantor Urusan Agama	3	5	8
3	Pusat Kesehatan Masyarakat	9	40	49
4	Badan Penyuluhan Pertanian, Perikanan dan Kehutanan	-	4	4
5	Kantor Lurah Dembe II	5	3	8
6	Kantor Lurah Wongkaditi	7	2	9
7	Kantor Lurah Wongkaditi Barat	3	2	5
8	Kantor Lurah Dulomo Selatan	1	5	6
9	Kantor Lurah Dulomo	3	3	6
10	Kantor Lurah Dembe Jaya	4	2	6
Jumlah/ <i>Total</i>		40	73	113

Sumber : Badan Kepegawaian Daerah dan Diklat Kota Gorontalo  
 Source : Regional Personnel and Training Education Agency of Gorontalo Municipality

**Tabel 2.2.2 Jumlah Pegawai Negeri Sipil Menurut Dinas/Instansi Pemerintah dan Tingkat Pendidikan di Kecamatan Kota Utara, 2017**

*Number of Civil Servants by Institution/Office and Education in Kota Utara Subdistrict, 2017*

	Dinas/Instansi Pemerintah <i>Governmental Institution</i>	PNS			
		SD	SMP	SMA	PT
	(1)	(2)	(3)	(4)	(5)
1	Kantor Kecamatan Kota Utara	-	-	4	8
2	Kantor Urusan Agama	-	-	2	6
3	Pusat Kesehatan Masyarakat	-	-	1	48
4	Badan Penyuluhan Pertanian, Perikanan dan Kehutanan	-	-	-	4
5	Kantor Lurah Dembe II	-	-	3	5
6	Kantor Lurah Wongkaditi	-	-	4	5
7	Kantor Lurah Wongkaditi Barat	-	-	3	2
8	Kantor Lurah Dulomo Selatan	-	-	1	5
9	Kantor Lurah Dulomo	-	-	1	5
10	Kantor Lurah Dembe Jaya	-	-	-	6
	Jumlah/Total	-	-	19	94

Sumber : Badan Kepegawaian Daerah dan Diklat Kota Gorontalo

Source : *Regional Personnel and Training Education Agency of Gorontalo Municipality*

**Tabel 2.2.3 Jumlah Pegawai Negeri Sipil Menurut Golongan  
Kepangkatan dan Jenis Kelamin di Kecamatan Kota  
Utara, 2017**

*Number of Civil Servants by Hierarchy and Sex in Kota  
Utara Subdistrict, 2017*

Golongan Kepangkatan <i>Hierarchy</i>	Jenis Kelamin/Sex		
	Laki-Laki <i>Male</i>	Perempuan <i>Female</i>	Jumlah <i>Total</i>
(1)	(2)	(3)	(4)
I/A (Juru Muda)	-	-	-
I/B (Juru Muda Tingkat I)	-	-	-
I/C (Juru)	-	-	-
I/D (Juru Tingkat I)	-	-	-
<b>Golongan I/Range I</b>	-	-	-
II/A (Pengatur Muda)	4	2	6
II/B (Pengatur Muda Tingkat I)	3	1	4
II/C (Pengatur)	-	-	-
II/D (Pengatur Tingkat I)	1	-	1
<b>Golongan II/Range II</b>	<b>8</b>	<b>3</b>	<b>11</b>
III/A (Penata Muda)	6	5	11
III/B (Penata Muda Tingkat I)	18	61	79
III/C (Penata)	6	3	9
III/D (Penata Tingkat I)	1	1	2
<b>Golongan III/Range III</b>	<b>31</b>	<b>70</b>	<b>101</b>
IV/A (Pembina)	-	-	-
IV/B (Pembina Tingkat I)	1	-	1
IV/C (Pembina Utama Muda)	-	-	-
IV/D (Pembina Tutama Madya I)	-	-	-
IV/E (Pembina Utama)	-	-	-
<b>Golongan IV/Range IV</b>	<b>1</b>	<b>-</b>	<b>1</b>
<b>Jumlah/Total</b>	<b>40</b>	<b>73</b>	<b>113</b>

Sumber : Badan Kepegawaian Daerah dan Diklat Kota Gorontalo

Source : Regional Personnel and Training Education Agency of Gorontalo Municipality



# KEPENDUDUKAN

*(Population)*

# 3





**ULASAN**

Sumber utama data kependudukan pada buku ini adalah dari Dinas Kependudukan dan Pencatatan Sipil Kota Gorontalo. Selain itu pada buku ini juga digunakan data Sensus Penduduk. Sensus Penduduk dilaksanakan sepuluh tahun sekali. Sejak Indonesia merdeka, Sensus Penduduk telah dilaksanakan 6 kali yaitu tahun 1961, 1971, 1980, 1990, 2000, dan 2010.

Menurut hasil Registrasi Penduduk 2017, penduduk Kecamatan Kota Utara Tahun 2017 berjumlah 19.258 jiwa. Adapun tingkat kepadatan penduduk per km<sup>2</sup> sebesar 2.295 jiwa. Kelurahan terpadat di Kecamatan Kota Utara adalah Kelurahan Wongkaditi dengan tingkat kepadatan penduduk sebesar 3.529 jiwa/ km<sup>2</sup>. Sementara itu, Kelurahan Dulomo Selatan memiliki tingkat kepadatan penduduk terkecil yakni sebesar 1.422 jiwa/ km<sup>2</sup>.

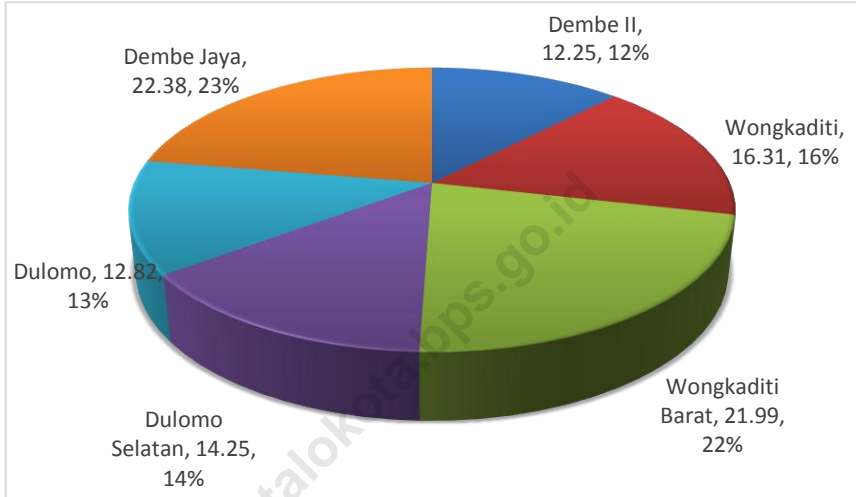
**DESCRIPTION**

*The main source of population data in this book is from the Office of Population and Civil Registration of Gorontalo Municipality. In addition to this book also used Population Census data. The Population Census is carried out every ten years. Since Indonesia's independence, the Population Census has been conducted 6 times, namely 1961, 1971, 1980, 1990, 2000, and 2010.*

*According to the results of the Population Registration 2017, the population of Kota Utara Subdistrict in 2017 amounted to 19.258 inhabitants. The level of population density per km<sup>2</sup> is 2.295 inhabitant. The densest urban village of Wongkaditi is 3.529 inhabitant / km<sup>2</sup>. Meanwhile, Dulomo Selatan urban village has the smallest population density of 1.422 inhabitant / km<sup>2</sup>.*

**Gambar 3** Persentase Penduduk Menurut Kelurahan di Kecamatan Kota Utara, 2017  
*Picture*

*Percentage of Population by Urban Village in Kecamatan Kota Utara Subdistrict, 2017*



Sumber : Dinas Kependudukan dan Catatan Sipil Kota Gorontalo

Source : *Department of Population and Civil Records and of Gorontalo Municipality*



**Tabel 3.1** Jumlah Penduduk dan Laju Pertumbuhan Penduduk Menurut Kelurahan di Kecamatan Kota Utara, 2016 dan 2017

Table

*Number of Population and Growth Rate of Population by Subdistrict in Gorontalo Municipality, 2016 and 2017*

	Kelurahan <i>Urban Village</i>	Jumlah Penduduk <i>Population</i>		Laju Pertumbuhan Penduduk per Tahun <i>Annual</i> <i>Population Growth</i> <i>Rate (%)</i>
		2016	2017	2016-2017
	(1)	(2)	(3)	(5)
1	Dembe II	2 307	2 359	2,25
2	Wongkaditi	4 236	4 309	1,72
3	Wongkaditi Barat	2 398	2 469	2,96
4	Dulomo Selatan	4 170	4 235	1,56
5	Dulomo	2 637	2 745	4,10
6	Dembe Jaya	2 307	3 141	36,15
<b>Kecamatan Kota Utara</b> <i>Kota Utara Subdistrict</i>		<b>18 805</b>	<b>19 258</b>	<b>2,40</b>

Sumber : Dinas Kependudukan dan Catatan Sipil Kota Gorontalo

Source : *Department of Population and Civil Records and of Gorontalo Municipality*

**Tabel 3.2** Banyaknya Penduduk Menurut Kelurahan dan Jenis Kelamin di Kecamatan Kota Utara, 2017

Table

Number of Population by Urba Village and Sex in Kota Utara Subdistrict, 2017

	Kelurahan <i>Urban Village</i>	Jenis Kelamin (ribu) <i>Sex (thousand)</i>			Rasio Jenis Kelamin <i>Sex Ratio</i>
		Laki-Laki <i>Male</i>	Perempuan <i>Female</i>	Jumlah <i>Total</i>	
	(1)	(2)	(3)	(4)	(5)
1	Dembe II	1 183	1 176	2 359	101
2	Wongkaditi	1 566	1 575	3 141	99
3	Wongkaditi Barat	2 108	2 127	4 235	99
4	Dulomo Selatan	1 380	1 365	2 745	101
5	Dulomo	1 236	1 233	2 469	100
6	Dembe Jaya	2 165	2 144	4 309	101
<b>Kecamatan Kota Utara</b> <i>Kota Utara Subdistrict</i>		<b>9 638</b>	<b>9 620</b>	<b>19 258</b>	<b>100</b>

Sumber : Dinas Kependudukan dan Catatan Sipil Kota Gorontalo

Source : Department of Population and Civil Records and of Gorontalo Municipality

**Tabel 3.3** **Persentase Penduduk dan Kepadatan Penduduk Menurut Kelurahan di Kecamatan Kota Utara, 2017**  
*Table* *Percentage of Total Population and Population Density by Urban Village in Kota Utara Subdistrict, 2017*

<b>Kelurahan</b> <i>Urban Village</i>	<b>Persentase Penduduk</b> <i>Percentage of Total Population</i>	<b>Kepadatan Penduduk per km<sup>2</sup></b> <i>Population Density per sq.km</i>
(1)	(2)	(3)
1 Dembe II	12,25	3 276
2 Wongkaditi	16,31	3 529
3 Wongkaditi Barat	21,99	1 925
4 Dulomo Selatan	14,25	1 422
5 Dulomo	12,82	2 092
6 Dembe Jaya	22,38	2 931
<b>Kecamatan Kota Utara</b> <i>Kota Utara Subdistrict</i>	<b>100</b>	<b>2 295</b>

Sumber : Dinas Kependudukan dan Catatan Sipil Kota Gorontalo

Source : *Department of Population and Civil Records and of Gorontalo Municipality*

**Tabel 3.4** Jumlah Penduduk Menurut Kelompok Umur dan Jenis Kelamin di Kecamatan Kota Utara, 2017

*Table*

*Population by Age Group and Sex in Kota Utara Subdistrict, 2017*

Kelompok Umur <i>Age Group</i>	Jenis Kelamin/Sex		
	Laki-Laki <i>Male</i>	Perempuan <i>Female</i>	Jumlah <i>Total</i>
(1)	(2)	(3)	(4)
0-4	795	734	1.529
5-9	898	903	1.801
10-14	1.032	893	1.925
15-19	910	823	1.733
20-24	791	802	1.593
25-29	794	774	1.568
30-34	744	767	1.511
35-39	817	760	1.577
40-44	705	784	1.489
45-49	673	626	1.299
50-54	455	540	995
55-59	377	419	796
60-64	276	312	588
65+	371	483	854
<b>Jumlah/Total</b>	<b>9 638</b>	<b>9 620</b>	<b>19 258</b>

Sumber : Dinas Kependudukan dan Catatan Sipil Kota Gorontalo

Source : Department of Population and Civil Records and of Gorontalo

# SOSIAL

*(Social)*

# 4





**ULASAN****DESCRIPTION****1. Pendidikan**

Salah satu faktor utama keberhasilan pembangunan di suatu negara adalah tersedianya cukup sumber daya manusia (SDM) yang berkualitas. Merujuk pada amanat UUD 1945 beserta amandemennya (pasal 31 ayat 2), maka melalui jalur pendidikan pemerintah secara konsisten berupaya meningkatkan SDM penduduk Indonesia. Program wajib belajar 6 tahun dan 9 tahun, Gerakan Nasional Orang Tua Asuh (GNOTA), dan berbagai program pendukung lainnya adalah bagian dari upaya pemerintah mempercepat peningkatan kualitas SDM, yang pada akhirnya akan menciptakan SDM yang tangguh, yang siap bersaing di era globalisasi. Peningkatan SDM sekarang ini lebih difokuskan pada pemberian kesempatan seluas-luasnya kepada penduduk untuk mengecap pendidikan, terutama penduduk kelompok usia sekolah (umur 7-24 tahun).

Ketersediaan fasilitas pendidikan baik sarana maupun prasarana akan sangat menunjang dalam meningkatkan mutu pendidikan. Tabel 4.1.1 sampai Tabel 4.1.9 memuat data tentang jumlah sekolah, murid, guru, dan rasio murid-

**1. Education**

*The quality of human resources is one of important factor in supporting the success of development. Referring to the 1945 Constitution mandate (as stated in article no. 31 point 2), then through education, the government is consistently trying to increase the quality of human resources. GNOTA, compulsory education 6 and 9 years, and other education supporting programs are among the efforts of the government in accelerating the goals, i.e to enhance the quality of human resources, who could compete in globalization era. The increasing of human resources quality provides a huge opportunity to everyone to attain education evenly, particularly for those in school age population (7-24 years old).*

*Availability of educational facilities both facilities and infrastructure will greatly support in improving the quality of education. Table 4.1.1 to Table 4.1.9 contains data on the number of schools, pupils, teachers, and pupil-*

guru dari tingkat sekolah dasar sampai SMA.

*teacher ratios from the elementary school level through high school.*

## 2. Kesehatan

Pembangunan bidang kesehatan meliputi seluruh siklus atau tahapan kehidupan manusia. Bila pembangunan kesehatan berhasil dengan baik maka secara langsung atau tidak langsung akan terjadi peningkatan kesejahteraan rakyat. Mempertimbangkan bahwa pembangunan bidang kesehatan merupakan bagian yang sangat penting dari ajang peningkatan SDM penduduk Indonesia, maka program-program kesehatan telah dimulai atau bahkan lebih diprioritaskan pada calon generasi penerus, khususnya calon bayi dan anak usia dibawah lima tahun (balita). Pentingnya pembangunan bidang kesehatan ini paling tidak tercermin dari deklarasi *Millennium Development Goals* (MDGs) yang mana lebih dari sepertiga indikatornya menyangkut bidang kesehatan.

Ketersediaan fasilitas Kesehatan baik sarana maupun prasarana akan sangat menunjang dalam meningkatkan mutu kesehatan. Pada Tahun 2017, Di Kecamatan Kota Utara terdapat 1 Puskesmas , 19 Posyandu dan 3 Polindes.

Salah satu cara untuk menekan laju pertumbuhan penduduk adalah melalui

## 2. Health

*The health development comprises all stages or life cycles of human life. The improvement in health development will give impacts to the increasing of the society welfare. Regarding that health development plays an important role in the efforts to increase Indonesia Human Resources, the health programs are mostly aimed to the next generations, especially for children under five years of age. The important thing of health development is at least reflected at the declaration of Millennium Development Goals (MDGs) which more than one-third indicators are related to health.*

*Availability of health facilities both facilities and infrastructure will be very supportive in improving the quality of health. In 2017, In Subdistrict Kota Utara there 1 public health sub-centers, 19 Posyandu and 3 village maternity sub-center.*

*One way to suppress population growth rate is through Family Planning (KB) program. In the Year 2017, there are 3.543 Pairs of Age Fertile (EFA) and 3.444 pessenger KB Active. Most of the active family planning participants used injecting KB as a contraceptive.*



program Keluarga Berencana (KB). Pada Tahun 2017, terdapat 3.543 Pasangan Usia Subur (PUS) dan 3.444 peserta KB Aktif. Sebagian besar peserta KB Aktif menggunakan KB Suntik sebagai alat kontrasepsi.

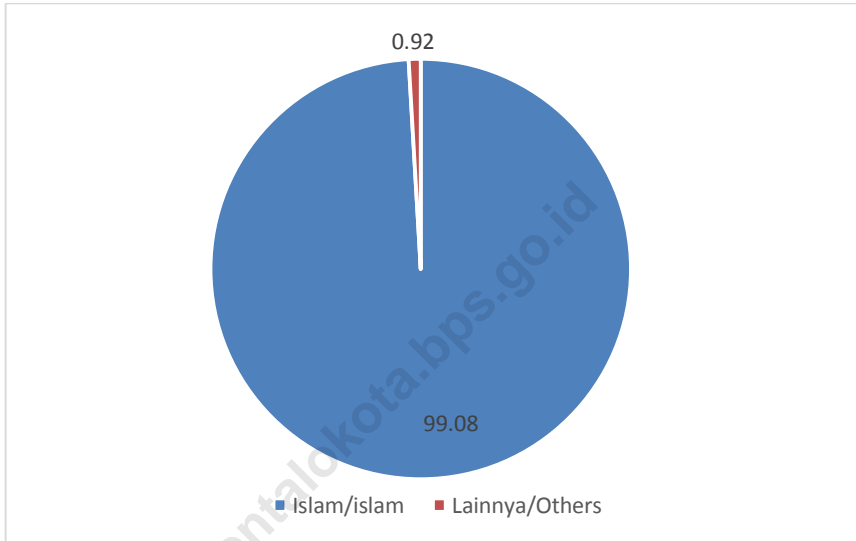
### 3. Agama

Kebebasan beragama merupakan hak asasi manusia yang wajib dijamin oleh Pemerintah. Pada Tahun 2017, sebagian penduduk di Kecamatan Kota Utara memeluk Agama Islam yakni sebanyak 19.081 jiwa. Sementara itu 140 jiwa memeluk protestan, 12 jiwa memeluk Katolik, 18 jiwa memeluk Hindu, dan 7 jiwa memeluk Budha.

### 3. Religion

*Freedom of religion is a basic human right that must be guaranteed by the Government. In 2017, some residents in Kota Utara Sub-District embraced Islam as much as 19.081 inhabitant. Meanwhile, 140 inhabitant embraced Protestants, 12 inhabitant embraced Catholics, 18 inhabitant embraced Hinduism, 7 inhabitant embraced Buddhism.*

**Gambar 4** Persentase Penduduk Menurut Kelurahan dan Agama yang Dianut di Kecamatan Kota Utara, 2017  
*Picture* Percentage of Population by Urban Village and Religion in Kota Utara Subdistrict, 2017



Sumber : Dinas Kependudukan dan Catatan Sipil Kota Gorontalo  
Source : Department of Population and Civil Records and of Gorontalo Municipality

## 4.1 PENDIDIKAN/EDUCATION

**Tabel 4.1.1** Jumlah Sekolah, Murid, Guru, dan Rasio Murid-Guru Taman Kanak-Kanak (TK) Menurut Kecamatan di Kota Gorontalo, 2017

*Number of Schools, Pupils, Teachers, and School-Teacher Ratio of Kindergarten by Subdistrict in Gorontalo Municipality, 2017*

Kecamatan Subdistrict	Sekolah Schools	Murid Students			Guru Teachers			Rasio Murid- Guru Pupil- Teacher Ratio	
		L/M	P/F	L+P M+F	L/M	P/F	L+P M+F		
(1)	(2)	(3)	(4)	(5)	(6)	(7)	(8)	(9)	
1 Kota Barat	11	202	233	435	1	34	35	12	
2 Kota Selatan	11	346	303	649	-	39	39	17	
3 Kota Utara	7	164	171	335	-	27	27	12	
4 Duingingi	8	182	191	373	-	28	28	13	
5 Kota Timur	19	383	421	804	-	83	83	10	
6 Kota Tengah	10	271	310	581	-	52	52	11	
7 Sipatana	7	176	184	360	-	31	31	12	
8 Dumbo Raya	9	174	202	376	-	29	29	13	
9 Hulonthalangi	11	225	211	436	-	39	39	11	
<b>Kota Gorontalo</b>	<b>2017</b>	<b>93</b>	<b>2 123</b>	<b>2 226</b>	<b>4 349</b>	<b>1</b>	<b>362</b>	<b>36</b>	<b>12</b>
<b>Gorontalo Municipality</b>	<b>2016</b>	<b>96</b>	<b>2 275</b>	<b>2 245</b>	<b>4 520</b>	<b>2</b>	<b>389</b>	<b>39</b>	<b>12</b>

Sumber : Dinas Pendidikan Kota Gorontalo

Source : Education Service of Gorontalo Municipality

**Tabel 4.1.2 Jumlah Sekolah, Murid, Guru, dan Rasio Murid-Guru Raudatul Athfal/Bustanul Athfal Menurut Kecamatan di Kota Gorontalo, 2017**

*Number of Schools, Pupils, Teachers, and School-Teacher Ratio of Raudatul Athfal/Bustanul Athfal by Subdistrict in Gorontalo Municipality, 2017*

Kecamatan Subdistrict	Sekolah Schools	Murid Students			Guru Teachers			Rasio Murid- Guru Pupil- Teacher Ratio	
		L/M	P/F	L+P M+F	L/M	P/F	L+P M+F		
(1)	(2)	(3)	(4)	(5)	(6)	(7)	(8)	(9)	
1 Kota Barat	1	43	36	79	-	6	6	13	
2 Duingingi	-	-	-	-	-	-	-	-	
3 Kota Selatan	-	-	-	-	-	-	-	-	
4 Kota Timur	-	-	-	-	-	-	-	-	
5 Hulonthalangi	-	-	-	-	-	-	-	-	
6 Dumbo Raya	-	-	-	-	-	-	-	-	
7 Kota Utara	1	25	18	43	-	4	4	11	
8 Kota Tengah	2	226	202	428	2	30	32	13	
9 Sapatana	1	31	25	56	-	5	5	11	
<b>Kota Gorontalo</b>	<b>2017</b>	<b>5</b>	<b>325</b>	<b>281</b>	<b>606</b>	<b>2</b>	<b>45</b>	<b>47</b>	<b>13</b>
<b>Gorontalo Municipality</b>	<b>2016</b>	<b>4</b>	<b>217</b>	<b>199</b>	<b>416</b>	<b>2</b>	<b>36</b>	<b>38</b>	<b>11</b>

Sumber : Dinas Pendidikan Kota Gorontalo

Source : Education Service of Gorontalo Municipality

**Tabel 4.1.3 Jumlah Sekolah, Murid, Guru, dan Rasio Murid-Guru Sekolah Dasar (SD) Menurut Kecamatan di Kota Gorontalo, 2017**  
**Table** *Number of Schools, Pupils, Teachers, and School-Teacher Ratio of Primary Schools by Subdistrict in Gorontalo Municipality, 2017*

Kecamatan Subdistrict	Sekolah Schools	Murid Students			Guru Teachers			Rasio Murid- Guru Pupil- Teacher Ratio	
		L/M	P/F	L+P M+F	L/M	P/F	L+P M+F		
(1)	(2)	(3)	(4)	(5)	(6)	(7)	(8)	(9)	
1 Kota Barat	18	1 150	1 153	2 303	39	138	177	13	
2 Kota Selatan	13	1 307	1 242	2 549	45	154	199	13	
3 Kota Utara	9	662	673	1 335	14	80	94	14	
4 Duingi	10	973	897	1 870	16	114	130	14	
5 Kota Timur	17	1 468	1 287	2 755	33	177	210	13	
6 Kota Tengah	14	1 263	1 283	2 546	40	132	172	15	
7 Sipatana	11	1 108	1 019	2 127	27	101	128	17	
8 Dumbo Raya	10	919	802	1 721	24	79	103	17	
9 Hulonthalangi	13	1 268	1 282	2 550	37	114	151	17	
<b>Kota Gorontalo</b>	<b>2017</b>	<b>107</b>	<b>10 118</b>	<b>9 638</b>	<b>19 756</b>	<b>275</b>	<b>1 089</b>	<b>1 364</b>	<b>14</b>
<b>Gorontalo Municipality</b>	<b>2016</b>	<b>116</b>	<b>10 647</b>	<b>9 807</b>	<b>20 454</b>	<b>192</b>	<b>746</b>	<b>938</b>	<b>22</b>

Sumber : Dinas Pendidikan Kota Gorontalo

Source : Education Service of Gorontalo Municipality

**Tabel 4.1.4 Jumlah Sekolah, Murid, Guru, dan Rasio Murid-Guru Madrasah Ibtidaiyah (MI) Menurut Kecamatan di Kota Gorontalo, 2017**  
**Number of Schools, Pupils, Teachers, and School-Teacher Ratio of Madrasah Ibtidaiyah (MI) by Subdistrict in Gorontalo Municipality, 2017**

Kecamatan Subdistrict	Sekolah Schools	Murid Students			Guru Teachers			Rasio Murid- Guru Pupil- Teacher Ratio	
		L/M	P/F	L+P M+F	L/M	P/F	L+P M+F		
(1)	(2)	(3)	(4)	(5)	(6)	(7)	(8)	(9)	
1 Kota Barat	1	62	54	116	3	7	10	12	
2 Duingi	1	65	66	131	3	8	11	12	
3 Kota Selatan	2	215	173	388	5	12	17	23	
4 Kota Timur	-	-	-	-	-	-	-	-	
5 Hulonthalangi	1	64	34	98	2	8	10	10	
6 Dumbo Raya	-	-	-	-	-	-	-	-	
7 Kota Utara	4	503	459	962	12	39	51	19	
8 Kota Tengah	3	615	565	1180	38	60	98	12	
9 Sibatana	-	-	-	-	-	-	-	-	
<b>Kota Gorontalo</b>	<b>2017</b>	<b>12</b>	<b>1 524</b>	<b>1 351</b>	<b>2 875</b>	<b>63</b>	<b>134</b>	<b>197</b>	<b>15</b>
<b>Gorontalo Municipality</b>	<b>2016</b>	<b>12</b>	<b>1 436</b>	<b>1 240</b>	<b>2 676</b>	<b>28</b>	<b>109</b>	<b>137</b>	<b>20</b>

Sumber : Dinas Pendidikan Kota Gorontalo

Source : Education Service of Gorontalo Municipality

**Tabel 4.1.5 Jumlah Sekolah, Murid, Guru, dan Rasio Murid-Guru Sekolah Menengah Pertama Menurut Kecamatan di Kota Gorontalo, 2017**  
**Table Number of Schools, Pupils, Teachers, and School-Teacher Ratio of Junior High Schools by Subdistrict in Gorontalo Municipality, 2017**

Kecamatan Subdistrict	Sekolah Schools	Murid Students			Guru Teachers			Rasio Murid- Guru Pupil- Teacher Ratio	
		L/M	P/F	L+P M+F	L/M	P/F	L+P M+F		
(1)	(2)	(3)	(4)	(5)	(6)	(7)	(8)	(9)	
1 Kota Barat	4	760	675	1 435	23	63	86	17	
2 Kota Selatan	7	1987	1910	3 897	73	198	271	14	
3 Kota Utara	2	372	366	738	6	36	42	18	
4 Duingi	1	256	188	444	6	29	35	13	
5 Kota Timur	2	303	287	590	24	53	77	8	
6 Kota Tengah	2	670	697	1 367	17	63	80	17	
7 Sapatana	1	183	196	379	3	25	28	14	
8 Dumbo Raya	1	159	154	313	7	19	26	12	
9 Hulonthalangi	2	198	184	382	9	26	35	11	
<b>Kota Gorontalo</b>	<b>2017</b>	<b>22</b>	<b>4 888</b>	<b>4 657</b>	<b>9 545</b>	<b>168</b>	<b>512</b>	<b>680</b>	<b>14</b>
<b>Gorontalo Municipality</b>	<b>2016</b>	<b>21</b>	<b>4 723</b>	<b>4 567</b>	<b>9 290</b>	<b>93</b>	<b>388</b>	<b>481</b>	<b>19</b>

Sumber : Dinas Pendidikan Kota Gorontalo

Source : Education Service of Gorontalo Municipality

**Tabel 4.1.6** Jumlah Sekolah, Murid, Guru, dan Rasio Murid-Guru Madrasah Tsanawiyah (MTs) Menurut Kecamatan di Kota Gorontalo, 2017  
**Table** Number of Schools, Pupils, Teachers, and School-Teacher Ratio of Madrasah Tsanawiyah (MTs) by Subdistrict in Gorontalo Municipality, 2017

Kecamatan Subdistrict	Sekolah Schools	Murid Students			Guru Teachers			Rasio Murid- Guru Pupil- Teacher Ratio	
		L/M	P/F	L+P M+F	L/M	P/F	L+P M+F		
(1)	(2)	(3)	(4)	(5)	(6)	(7)	(8)	(9)	
1 Kota Barat	2	135	67	202	15	14	29	7	
2 Duingi	1	59	55	114	4	12	16	7	
3 Kota Selatan	2	166	140	306	24	39	63	5	
4 Kota Timur	-	-	-	-	-	-	-	-	
5 Hulonthalangi	-	-	-	-	-	-	-	-	
6 Dumbo Raya	-	-	-	-	-	-	-	-	
7 Kota Utara	2	355	295	650	18	36	54	12	
8 Kota Tengah	-	-	-	-	-	-	-	-	
9 Sibatana	2	564	664	1228	21	52	73	17	
<b>Kota Gorontalo</b>	<b>2017</b>	<b>9</b>	<b>1 279</b>	<b>1 221</b>	<b>2 500</b>	<b>82</b>	<b>153</b>	<b>235</b>	<b>11</b>
<b>Gorontalo Municipality</b>	<b>2016</b>	<b>9</b>	<b>1 224</b>	<b>1 390</b>	<b>2 614</b>	<b>46</b>	<b>89</b>	<b>135</b>	<b>19</b>

Sumber : Dinas Pendidikan Kota Gorontalo

Source : Education Service of Gorontalo Municipality



**Tabel 4.1.7** Jumlah Sekolah, Murid, Guru, dan Rasio Murid-Guru Sekolah Menengah Atas (SMA) Menurut Kecamatan di Kota Gorontalo, 2017  
*Number of Schools, Pupils, Teachers, and School-Teacher Ratio of Senior High Schools by Subdistrict in Gorontalo Municipality, 2017*

Kecamatan <i>Subdistrict</i>	Sekolah <i>Schools</i>	Kelas <i>Class</i>	Murid <i>Students</i>	Guru <i>Teachers</i>	Rasio Murid- Guru Pupil- Teacher Ratio
(1)	(2)	(3)	(4)	(5)	(6)
1 Kota Barat	1	30	932	55	17
2 Duingi	-	-	-	-	-
3 Kota Selatan	3	43	1 423	115	12
4 Kota Timur	2	45	1 671	96	17
5 Hulonthalangi	-	-	-	-	-
6 Dumbo Raya	-	-	-	-	-
7 Kota Utara	1	17	557	41	14
8 Kota Tengah	-	-	-	-	-
9 Sibatana	-	-	-	-	-
<b>Kota Gorontalo</b>	<b>7</b>	<b>135</b>	<b>4 583</b>	<b>307</b>	<b>15</b>
<b>Gorontalo Municipality</b>	<b>7</b>	<b>135</b>	<b>4 583</b>	<b>307</b>	<b>15</b>

Sumber : Dinas Pendidikan Kota Gorontalo

Source : *Education Service of Gorontalo Municipality*

**Tabel 4.1.8** Jumlah Sekolah, Murid, Guru, dan Rasio Murid-Guru Sekolah Menengah Kejuruan (SMK) Menurut Kecamatan di Kota Gorontalo, 2017

*Number of Schools, Pupils, Teachers, and School-Teacher Ratio of Vocational Senior High Schools by Subdistrict in Gorontalo Municipality, 2017*

Kecamatan <i>Subdistrict</i>		Sekolah <i>Schools</i>	Kelas <i>Class</i>	Murid <i>Students</i>	Guru <i>Teachers</i>	Rasio Murid- Guru <i>Pupil- Teacher Ratio</i>
(1)	(2)	(3)	(4)	(5)	(6)	(6)
1	Kota Barat	1	15	410	30	14
2	Dungingi	-	-	-	-	-
3	Kota Selatan	2	29	796	79	10
4	Kota Timur	-	-	-	-	-
5	Hulonthalangi	-	-	-	-	-
6	Dumbo Raya	-	-	-	-	-
7	Kota Utara	1	3	49	11	4
8	Kota Tengah	5	44	1 685	188	9
9	Sipatana	1	61	2 205	161	14
<b>Kota Gorontalo 2017</b>		<b>10</b>	<b>152</b>	<b>5 145</b>	<b>469</b>	<b>11</b>
<b>Gorontalo Municipality 2016</b>		<b>10</b>	<b>152</b>	<b>5 145</b>	<b>469</b>	<b>11</b>

Sumber : Dinas Pendidikan Kota Gorontalo

Source : Education Service of Gorontalo Municipality

**Tabel 4.1.9** Jumlah Sekolah, Murid, Guru, dan Rasio Murid-Guru Madrasah Aliyah (MA) Menurut Kecamatan di Kota Gorontalo, 2017  
**Table** *Number of Schools, Pupils, Teachers, and School-Teacher Ratio of Senior High Schools by Subdistrict in Gorontalo Municipality, 2017*

Kecamatan Subdistrict	Sekolah Schools	Murid Students			Guru Teachers			Rasio Murid- Guru Pupil- Teacher Ratio	
		L/M	P/F	L+P M+F	L/M	P/F	L+P M+F		
(1)	(2)	(3)	(4)	(5)	(6)	(7)	(8)	(9)	
1 Kota Barat	1	26	-	26	8	-	8	3	
2 Duingi	1	22	29	51	4	6	10	5	
3 Kota Selatan	2	167	162	329	20	25	45	7	
4 Kota Timur	-	-	-	-	-	-	-	-	
5 Hulonthalangi	-	-	-	-	-	-	-	-	
6 Dumbo Raya	-	-	-	-	-	-	-	-	
7 Kota Utara	2	170	136	306	20	32	52	6	
8 Kota Tengah	-	-	-	-	-	-	-	-	
9 Sibatana	1	284	630	914	18	37	55	17	
<b>Kota Gorontalo</b>	<b>2017</b>	<b>7</b>	<b>669</b>	<b>957</b>	<b>1 626</b>	<b>70</b>	<b>100</b>	<b>170</b>	<b>10</b>
<b>Gorontalo Municipality</b>	<b>2016</b>	<b>7</b>	<b>630</b>	<b>875</b>	<b>1 505</b>	<b>34</b>	<b>76</b>	<b>110</b>	<b>14</b>

Sumber : Dinas Pendidikan Kota Gorontalo

Source : Education Service of Gorontalo Municipality

## 4.2 KESEHATAN/HEALTH

**Tabel 4.2.1 Jumlah Fasilitas Kesehatan di Kecamatan Kota Utara, 2012-2017**  
*Table Number of Health Facilities in Kota Utara Subdistrict, 2011-2017*

	Kelurahan <i>Urban Village</i>	Rumah Sakit <i>Hospital</i>	Rumah Bersalin <i>Maternity Hospital</i>	Pukesma <i>Public Health Center</i>	Posyandu <i>Maternal &amp; Child Health Center</i>	Klinik/Balai Kesehatan <i>Clinic/Health Center</i>	Polindes <i>Village Maternity</i>
	(1)	(2)	(3)	(4)	(5)	(6)	(7)
1	Dembe II	-	-	-	3	-	-
2	Wongkaditi	1	-	-	4	1	1
3	Wongkaditi Barat	-	-	1	2	-	-
4	Dulomo Selatan	-	-	-	4	-	1
5	Dulomo	-	-	-	4	-	-
6	Dembe Jaya	-	-	-	2	1	1
	Kecamatan Kota Utara <i>Kota Utara Subdistrict</i>	<b>1</b>	-	<b>1</b>	<b>19</b>	<b>2</b>	<b>3</b>

Sumber : Dinas Kesehatan Kota Gorontalo

Source : Health Service of Gorontalo Municipality

**Tabel 4.2.2 Banyaknya Tenaga Kesehatan Menurut Unit Kerja dan Sarana Pelayanan Kesehatan di Kecamatan Kota Utara, 2017**

*Number of Health Personnel by Work Units and Health Service Facilities in Kota Utara Subdistrict, 2017*

Tahun <i>Years</i>	Tenaga Medis / <i>Medical Personnel</i>				
	Dokter Spesialis <i>Specialist Doctor</i>	Dokter General <i>General Doctor</i>	Dokter Gigi <i>Dentist</i>	Perawat <i>Nurse</i>	Bidan <i>Midwife</i>
(1)	(2)	(3)	(4)	(5)	(6)
2015	...	...	...	...	...
2016	...	2	1	14	6
2017	...	2	1	16	12

Catatan / *Note* : <sup>1</sup>Tidak termasuk rumah sakit swasta / *Does not include private hospitals*

Sumber : Dinas Kesehatan Kota Gorontalo

Source : *Health Service of Gorontalo Municipality*

Lanjutan Tabel 4.2.2 / *Continued Table 4.2.2*

Unit Kerja <i>Work Units</i>	Tenaga Nonmedis / <i>Nonmedical Personnel</i>				
	Farmasi <i>Pharmacy</i>	Ahli Gizi <i>Nutritionist</i>	Teknisi Medis <sup>2</sup> <i>Medical Technician<sup>2</sup></i>	Sanitasi <i>Sanitation</i>	Kesehatan Masyarakat <i>Public Health</i>
(1)	(7)	(8)	(9)	(10)	(11)
2015	...	...	...	...	...
2016	2	3	-	2	3
2017	2	5	1	2	11

Catatan / *Note* : <sup>1</sup> Tidak termasuk rumah sakit swasta / *Does not include private hospitals*

<sup>2</sup> Termasuk Ahli Radiologi, Fisioterapi, Penata Anestesi / *Including Expert Radiology, Physiotherapy, Anaesthesia Playground*

Sumber : Dinas Kesehatan Kota Gorontalo

Source : *Health Service of Gorontalo Municipality*

### 4.2.3 Banyaknya Kelahiran Menurut Penolong Kelahiran di Kecamatan Kota Utara, 2014-2017

**Tabel**

*Table*

*Number of Births by Birth Attendant in Kecamatan Kota Utara Subdistrict, 2014-2017*

<b>Tahun</b> <i>Year</i>	<b>Tenaga Kesehatan<sup>1</sup></b> <i>Health Personnel<sup>1</sup></i>	<b>Non Tenaga Kesehatan<sup>2</sup></b> <i>Non-Health Personnel<sup>2</sup></i>	<b>Jumlah</b> <i>Total</i>	<b>Persentase Tenaga Kesehatan</b> <i>Percentage of Health Personnel</i>
<b>(1)</b>	<b>(2)</b>	<b>(3)</b>	<b>(4)</b>	<b>(5)</b>
2014	...	...	...	...
2015	...	...	...	...
2016	378	-	378	100

Catatan / *Note* : <sup>1</sup> terdiri dari dokter dan bidan / *consisting of doctor and midwife*  
<sup>2</sup> dukun / *traditional attendant*

Sumber : Dinas Kesehatan Kota Gorontalo

Source : *Health Service of Gorontalo Municipality*

**Tabel 4.2.4 Banyaknya Balita yang Pernah Mendapat Imunisasi Menurut Kelurahan dan Jenis Imunisasi di Kecamatan Kota Utara, 2016**  
*Table*

*Number of Children Under Five Years Ever Been Immunized by Urban Village and Type of Immunization in Kota Utara Subdistrict, 2016*

Kelurahan <i>Urban Village</i>	Jenis Imunisasi / <i>Type of Immunization</i>			
	BCG	DPT		
		1	2	3
(1)	(3)	(4)	(5)	(6)
Dembe II	46	52	53	48
Wongkaditi	70	81	73	73
Wongkaditi Barat	38	40	38	51
Dulomo Selatan	70	77	83	70
Dulomo	58	61	64	62
Dembe Jaya	47	66	59	54
Dembe II	46	52	53	48
<b>Kecamatan Kota Utara</b> <i>Kota Utara Subdistrict</i>	<b>329</b>	<b>377</b>	<b>370</b>	<b>358</b>

Sumber : Dinas Kesehatan Kota Gorontalo

Source : Health Service of Gorontalo Municipality



Lanjutan Tabel / *Continued Table 4.2.4 (1)*

Kelurahan <i>Urban Village</i>	Jenis Imunisasi / <i>Type of Immunization</i>			
	Polio			
	1	2	3	4
(1)	(7)	(8)	(9)	(10)
Dembe II	46	51	53	48
Wongkaditi	70	81	73	72
Wongkaditi Barat	38	39	38	51
Dulomo Selatan	70	77	83	70
Dulomo	58	61	64	62
Dembe Jaya	44	62	59	54
Dembe II	46	51	53	48
<b>Kecamatan Kota Utara Kota Utara Subdistrict</b>	<b>326</b>	<b>371</b>	<b>370</b>	<b>357</b>

Sumber : Dinas Kesehatan Kota Gorontalo

Source : *Health Service of Gorontalo Municipality*

Lanjutan Tabel / *Continued Table 4.2.4 (2)*

Kelurahan <i>Urban Village</i>	Jenis Imunisasi / <i>Type of Immunization</i>			
	Hepatitis B			Campak <i>Measles</i>
	1	2	3	
(1)	(11)	(12)	(13)	(14)
Dembe II	52	53	48	50
Wongkaditi	81	73	73	81
Wongkaditi Barat	40	38	51	46
Dulomo Selatan	77	83	70	77
Dulomo	61	64	62	52
Dembe Jaya	66	59	54	55
Dembe II	52	53	48	50
<b>Kecamatan Kota Utara Kota Utara Subdistrict</b>	<b>377</b>	<b>370</b>	<b>358</b>	<b>361</b>

Sumber : Dinas Kesehatan Kota Gorontalo  
 Source : Health Service of Gorontalo Municipality

**Tabel 4.2.5 Jumlah Kasus 10 Penyakit Terbanyak di Kecamatan Kota Utara, 2017**  
*Table*

*Number of 10 Most Disease Cases in Kota Utara  
Subdistrict, 2017*

<b>Jenis Penyakit</b> <i>Type of Diseases</i>	<b>2017</b>
<b>(1)</b>	<b>(2)</b>
1. Common Cold	6 539
2. Radang Perut / <i>Gastritis</i>	1 948
3. Radang Sendi / <i>Arthritis</i>	1 546
4. Dermatitis Kontak Allergi	2 084
5. Dermatitis Kontak / <i>Contact Dermatitis</i>	580
6. Essential (Primary) Hypertension	1 395
7. Headache	1 195
8. Bronkhitis Akut	1 166
9. Abses Kulit, Furuncle	1 103
10. Asthma	594

Sumber : Dinas Kesehatan Kota Gorontalo

Source : *Health Service of Gorontalo Municipality*

**Tabel 4.2.6 Jumlah Bayi Lahir, Bayi Berat Badan Lahir Rendah (BBLR), BBLR Dirujuk, dan Bergizi Buruk di Kecamatan Kota Utara, 2013-2017**

*Number of Infants Born, Infant Low Birth Weight (LBW), LBW Reffered, and Malnutrition in Kota Utara Subdistrict, 2013- 2017*

Tahun <i>Year</i>	Bayi Lahir <i>Infants Born</i>	BBLR <i>LBW</i>		Gizi Buruk <i>Malnutrition</i>
		Jumlah <i>Total</i>	Dirujuk <i>Referenced</i>	
(1)	(2)	(3)	(4)	(5)
2013	...	...	...	...
2014	...	...	...	...
2015	367	14	8	1
2016	381	11	11	2
2017	376	8	-	1

Sumber : Dinas Kesehatan Kota Gorontalo

Source : Health Service of Gorontalo Municipality

**Tabel 4.2.7 Jumlah Bayi Lahir, Bayi Berat Badan Lahir Rendah (BBLR), BBLR Dirujuk, dan Bergizi Buruk di Kecamatan Kota Utara, 2013-2017**

*Number of Infants Born, Infant Low Birth Weight (LBW), LBW Referred, and Malnutrition in Kota Utara Subdistrict, 2013- 2017*

Tahun Year	Jumlah Ibu Hamil Number of Pregnant Women	Melakukan Kunjungan K1 Do Visit K1	Melakukan Kunjungan K4 Do Visit K4	Kurang Energi Kronis (KEK) Less Energy Chronic	Mendapat Zat Besi Received Iron Tablets (Fe)
(1)	(2)	(3)	(4)	(5)	(6)
2013	...	...	...	...	...
2014	...	...	...	...	...
2015	...	...	...	...	...
2016	403	405	387	15	383
2017	419	419	407	7	406

Sumber : Dinas Kesehatan Kota Gorontalo

Source : Health Service of Gorontalo Municipality

**Tabel 4.2.8 Jumlah Petugas Keluarga Berencana (KKB) dan Pos Pelayanan Keluarga Berencana Desa (PPKBD) Menurut Kelurahan di Kecamatan Kota Utara, 2017**  
*Number of Official Planning Clinics and Village Family Planning Service Units by Urban village in Kota Utara Subdistrict, 2017*

	<b>Kelurahan</b> <i>Urban Village</i>	<b>KKB</b> <i>Family Planning Clinics</i>	<b>PPKBD</b> <i>Village Family Planning Service Units</i>	<b>SUB PPKBD</b> <i>Sub- Village Family Planning Service Units</i>
	(1)	(2)	(3)	(4)
1	Dembe II	-	1	4
2	Wongkaditi	-	1	4
3	Wongkaditi Barat	-	1	4
4	Dulomo Selatan	-	1	4
5	Dulomo	-	1	4
7	Dembe Jaya	-	1	4
<b>Kecamatan Kota Utara</b> <i>Kota Utara Subdistrict</i>		-	<b>6</b>	<b>24</b>

Sumber : Badan Pemberdayaan Masyarakat, Perempuan, dan KB Kota Gorontalo

Source : *Community Empowerment, Women, Family Planning Agency of Gorontalo Municipality*

**Tabel 4.2.9 Jumlah Pasangan Usia Subur dan Peserta KB Aktif Menurut Kelurahan di Kecamatan Kota Utara, 2017**  
*Number of Eligible Couples and Family Planning Participants by Urban village in Kota Utara Subdistrict, 2017*

Kelurahan <i>Urban Village</i>	Jumlah PUS <i>Eligible Couples</i>	Peserta KB Aktif <i>Family Planning Participants</i>			
		IUD	MOW	MOP	Kondom <i>Condom</i>
(1)	(2)	(3)	(4)	(5)	(6)
1 Dembe II	505	70	31	8	10
2 Wongkaditi	731	165	25	10	15
3 Wongkaditi Barat	490	108	31	2	14
4 Dulomo Selatan	717	146	33	3	10
5 Dulomo	524	98	33	2	7
6 Dembe Jaya	576	72	37	8	8
<b>Kecamatan Kota Utara Kota Utara Subdistrict</b>	<b>3 543</b>	<b>659</b>	<b>190</b>	<b>33</b>	<b>64</b>

Sumber : Badan Pemberdayaan Masyarakat, Perempuan, dan KB Kota Gorontalo

Source : *Community Empowerment, Women, Family Planning Agency of Gorontalo Municipality*

Lanjutan Tabel 4.2.9

Kecamatan <i>District</i>	Peserta KB Aktif <i>Family Planning Participants</i>			
	Implan <i>Implants</i>	Suntikan <i>Injection</i>	Pil <i>Pill</i>	Jumlah <i>Total</i>
(1)	(7)	(8)	(9)	(10)
1 Dembe II	48	198	132	497
2 Wongkaditi	69	289	145	718
3 Wongkaditi Barat	43	153	129	480
4 Dulomo Selatan	67	326	106	691
5 Dulomo	69	218	82	509
6 Dembe Jaya	67	212	145	549
<b>Kecamatan Kota Utara Kota Utara Subdistrict</b>	<b>363</b>	<b>1 396</b>	<b>739</b>	<b>3 444</b>

Sumber : Badan Pemberdayaan Masyarakat, Perempuan, dan KB Kota Gorontalo

Source : *Community Empowerment, Women, Family Planning Agency of Gorontalo Municipality*



### 4.3 AGAMA/RELIGION

**Tabel 4.3.1 Jumlah Penduduk Menurut Kelurahan dan Agama yang Dianut di Kecamatan Kota Utara, 2017**  
*Table Number of Population by Urban Village and Religion in Kota Utara Subdistrict, 2017*

Kelurahan <i>Urban Village</i>	Islam <i>Islam</i>	Protestan <i>Christian</i>	Katolik <i>Catholic</i>	Hindu <i>Hindu</i>	Budha <i>Buddha</i>	Konghuchu <i>Konghuchu</i>	Kepercayaan <i>Others</i>
(1)	(2)	(3)	(4)	(5)	(6)	(7)	(8)
1 Dembe II	2 322	36	-	1	-	-	-
2 Wongkaditi	4 287	20	1	1	-	-	-
3 Wongkaditi Barat	2 419	32	4	10	4	-	-
4 Dulomo Selatan	4 205	23	7	-	-	-	-
5 Dulomo	2 735	10	-	-	-	-	-
6 Dembe Jaya	3 113	19	-	6	3	-	-
<b>Kecamatan Kota Utara</b> <b>Kota Utara</b> <b>Subdistrict</b>	<b>19 081</b>	<b>140</b>	<b>12</b>	<b>18</b>	<b>7</b>	-	-

Sumber : Dinas Kependudukan dan Catatan Sipil Kota Gorontalo

Source : *Department of Population and Civil Records and of Gorontalo Municipality*

**Tabel 4.3.2 Jumlah Tempat Peribadatan Menurut Kelurahan di Kecamatan Kota Utara, 2017**  
*Number of Worship Facilities by Urban Village in Kota Utara Subdistrict, 2017*

Kelurahan <i>Urban Village</i>	Masjid <i>Mosque</i>	Mushola <i>Mushola</i>	Gereja Protestan <i>Christian Church</i>	Gereja Katholik <i>Catholic Church</i>	Pura <i>Temple</i>	Vihara <i>Vihara</i>	Keleteng <i>Kelenteng</i>
(1)	(2)	(3)	(4)	(5)	(6)	(7)	(8)
1 Dembe II	3	-	-	-	-	-	-
2 Wongkaditi	2	-	-	-	-	-	-
3 Wongkaditi Barat	6	-	-	-	-	-	-
4 Dulomo Selatan	6	-	-	-	-	-	-
5 Dulomo	6	-	-	-	-	-	-
6 Dembe Jaya	7	-	-	-	-	-	-
<b>Kecamatan Kota Utara Kota Utara Subdistrict</b>	<b>30</b>	-	-	-	-	-	-

Sumber : Kementerian Agama Kota Gorontalo

Source : *The Ministry of Religious Affairs of Gorontalo Municipality*

# ***PERTANIAN***

*(Agriculture)*

# **5**





**ULASAN****DESCRIPTION****1. Tanaman Pangan**

Pada tahun 2017, produksi padi sawah di Kecamatan Kota Utara sebesar 588 ton. Sementara itu, produksi jagung sebesar 214 ton

**2. Hortikultura**

- a. Subsektor hortikultura mencakup tanaman sayuran, buah-buahan, tanaman biofarmaka, dan tanaman hias. Tabel 5.2.1 dan Tabel 5.2.3 menyajikan luas panen dan produksi tanaman sayuran meliputi jenis tanaman, yaitu cabai dan tomat.
- b. Pada tahun 2017, produksi cabai sebesar 2,7 ton. Adapun luas lahan dari komoditi tersebut adalah 2 hektar.
- c. Tabel 5.2.4 menyajikan produksi tanaman buah-buahan meliputi 3 jenis buah, yaitu mangga, pisang, dan nangka.
- d. Pada tahun 2017, produksi buah-buahan yang memberikan kontribusi terbesar adalah pisang yang mencapai 13,6 ton.

**1. Food Crops**

*In 2017, production of wet land paddy in Kota Utara subdistrict was 588 tons. Mean while, production of maize was 214 tons.*

**2. Horticulture**

- a. *The sub sector of horticulture includes vegetables, fruits, medicinal, and ornamental plants. Table 5.2.1 and Table 5.2.3 present harvested area and production of vegetables for 1 kind of vegetable, i.e. chili and tomato.*
- b. *In 2017, chili production of 2,7 tons. The harvested area of this commodity is 2 hectare.*
- c. *Table 5.2.3 present production of fruits for 3 kind of fruits, i.e. mango, banana, and pineapple.*
- d. *In 2017, the biggest share of fruit production came from banana which reached 13,6 tons.*

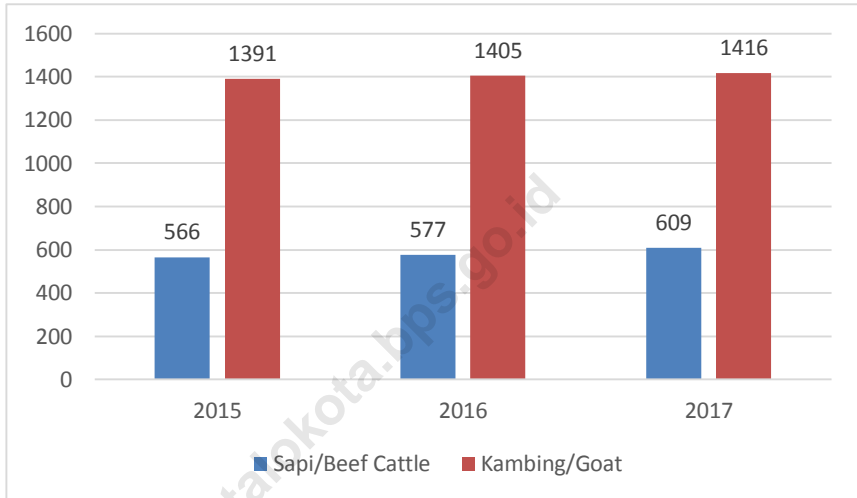
**3. Peternakan**

- a. Populasi ternak terdiri dari sapi potong, kuda, dan kambing. Pada tahun 2017, jumlah populasi tersebut berturut turut 609 ekor, 146 ekor, dan 1.416 ekor.
- b. Populasi unggas yang terdiri dari ayam kampung, ayam pedaging dan itik pada tahun 2017 secara berturut-turut adalah 22.639 ekor, 39.843 dan 1.747 ekor.

**3. Animal Husbandry**

- a. *The livestock population comprises of cow, horse, and goat. In 2017, the total stock of these kinds reached 609 heads, 146 heads, and 1.416 heads for each livestock respectively.*
- b. *The population of poultry in 2017 as 22.639 heads (native chicken), 39.843 heads (broiler), and 1.747 heads (duck).*

**Gambar 5** Populasi Ternak Menurut Jenis Ternak di Kecamatan Kota Utara, 2015-2017  
*Picture* **Populasi Ternak Menurut Jenis Ternak di Kecamatan Kota Utara, 2015-2017**  
*Livestock Population by Kind of Livestock in Kota Utara Subdistrict, 2015- 2017*



Sumber : Dinas Kelautan, Perikanan, Pertanian, dan Ketahanan Pangan Kota Gorontalo

Source : Marine, Fisheries, Agriculture, and Food Security Service of Gorontalo Municipality

### 5.1 TANAMAN PANGAN/*FOOD CROPS*

**Tabel 5.1.1 Luas Lahan Tegal/Kebun, Ladang/Huma, dan Lahan yang Sementara Tidak Diusahakan Menurut Kelurahan di Kecamatan Kota Utara (hektar), 2017**  
*Table Area of Dry Field/Garden, Shifting Cultivation, Land and Temporarily Unused Land by Urban Village in Kota Utara Subdistrict (hectare), 2017*

<b>Kelurahan</b> <i>Urban Village</i>	<b>Tegal/Kebun</b> <i>Dry Field/Garden</i>	<b>Ladang/Huma</b> <i>Shifting Cultivation</i>	<b>Sementara Tidak Diusahakan</b> <i>Temporarily Unused</i>
(1)	(2)	(3)	(4)
1. Dembe II	-	-	-
2. Wongkaditi	-	-	-
3. Wongkaditi Barat	-	-	-
4. Dulomo Selatan	3	-	-
5. Dulomo	-	-	-
6. Dembe Jaya	-	-	-
<b>Kecamatan Kota Utara</b> <i>Kota Utara Subdistrict</i>	<b>3</b>	-	-

Sumber : Dinas Kelautan, Perikanan, Pertanian, dan Ketahanan Pangan Kota Gorontalo

Source : *Marine, Fisheries, Agriculture, and Food Security Service of Gorontalo Municipality*



**Tabel 5.1.2 Luas Panen, Produksi, dan Produktivitas Jagung di Kecamatan Kota Utara, 2012-2017**  
*Table* *Harvested Area, Production, and Productivity of Maize in Kota Utara Subdistrict (tons), 2012-2017*

<b>Tahun</b> <i>Years</i>	<b>Luas Panen</b> <i>Harvested Area</i> <b>(Ha)</b>	<b>Produksi</b> <i>Production</i> <b>(Ton)</b>	<b>Produktivitas</b> <i>Productivity</i> <b>(Kuintal/Ha)</b>
(1)	(2)	(3)	(4)
2012	-	-	-
2013	-	-	-
2014	-	-	-
2015	-	-	-
2017	-	-	-

Sumber : Dinas Kelautan, Perikanan, Pertanian, dan Ketahanan Pangan Kota Gorontalo

Source : *Marine, Fisheries, Agriculture, and Food Security Service of Gorontalo Municipality*

## 5.2 HORTIKULTURA/*HORTICULTURE*

**Tabel 5.2.1 Luas Lahan Tanaman Sayuran Menurut Kelurahan dan Jenis Sayuran di Kecamatan Kota Utara (hektar), 2017**  
*Table Area of Vegetables by Urban Village and Kind of Plant in Kota Utara Subdistrict (hectare), 2017*

<b>Kelurahan</b> <i>Urban Village</i>	<b>Bawang Merah</b> <i>Shallot</i>	<b>Cabai</b> <i>Chilli</i>	<b>Tomat</b> <i>Tomato</i>	<b>Kentang</b> <i>Potato</i>	<b>Kubis</b> <i>Cabbage</i>	<b>Petsai</b> <i>Chinese Cabbage</i>	<b>Lainnya</b> <i>Others</i>
(1)	(2)	(3)	(4)	(5)	(6)	(7)	(8)
2016	-	-	-	-	-	-	-
2017	-	2	4	-	-	-	-

Sumber : Dinas Kelautan, Perikanan, Pertanian, dan Ketahanan Pangan Kota Gorontalo

Source : *Marine, Fisheries, Agriculture, and Food Security Service of Gorontalo Municipality*

**Tabel 5.2.2 Luas Panen Tanaman Sayuran Menurut Kelurahan dan Jenis Sayuran di Kecamatan Kota Utara (hektar), 2017**

*Table*

*Harvested Area of Vegetables by Urban Village and Kind of Plant in Kota Utara Subdistrict (hectare), 2017*

Kelurahan <i>Urban Village</i>	Bawang Merah <i>Shallot</i>	Cabai <i>Chilli</i>	Tomat <i>Tomato</i>	Kentang <i>Potato</i>	Kubis <i>Cabbage</i>	Petsai <i>Chinese Cabbage</i>	Lainnya <i>Others</i>
(1)	(2)	(3)	(4)	(5)	(6)	(7)	(8)
2016	-	-	-	-	-	-	-
2017	-	-	3	-	-	-	-

Sumber : Dinas Kelautan, Perikanan, Pertanian, dan Ketahanan Pangan Kota Gorontalo

Source : *Marine, Fisheries, Agriculture, and Food Security Service of Gorontalo Municipality*

**Tabel 5.2.3 Produksi Tanaman Sayuran Menurut Kelurahan dan Jenis Sayuran di Kecamatan Kota Utara (Ton), 2017**  
*Production Area of Vegetables by Urban Village and Kind of Plant in Kota Utara Subdistrict (tons), 2017*

Kelurahan <i>Urban Village</i>	Bawang Merah <i>Shallot</i>	Cabai <i>Chilli</i>	Tomat <i>Tomato</i>	Kentang <i>Potato</i>	Kubis <i>Cabbage</i>	Petsai <i>Chinese Cabbage</i>	Lainnya <i>Others</i>
(1)	(2)	(3)	(4)	(5)	(6)	(7)	(8)
2016	-	-	84	-	-	-	-
2017	-	2,7	10,5	-	-	-	-

Sumber : Dinas Kelautan, Perikanan, Pertanian, dan Ketahanan Pangan Kota Gorontalo

Source : *Marine, Fisheries, Agriculture, and Food Security Service of Gorontalo Municipality*

**Tabel 5.2.4 Produksi Buah-buahan Menurut Kelurahan dan Jenis Buah di Kecamatan Kota Utara (ton), 2017**  
*Production of Fruits by Urban Village and Kind of Fruit in Kota Utara Subdistrict (tons), 2017*

Kelurahan <i>Urban Village</i>	Mangga <i>Mango</i>	Durian <i>Durian</i>	Jeruk <i>Orange</i>	Pisang <i>Banana</i>	Pepaya <i>Papaya</i>	Nangka <i>Jack- fruit</i>	Lainnya <i>Others</i>
(1)	(2)	(3)	(4)	(5)	(6)	(7)	(8)
2015	-	-	-	-	-	-	-
2016	-	-	-	-	-	-	-
2017	2	-	-	13,6	-	0,8	-

Sumber : Dinas Kelautan, Perikanan, Pertanian, dan Ketahanan Pangan Kota Gorontalo

Source : *Marine, Fisheries, Agriculture, and Food Security Service of Gorontalo Municipality*

### 5.3 PETERNAKAN/LIVESTOCK

**Tabel 5.3.1 Populasi Ternak Menurut Kelurahan dan Jenis Ternak di Kecamatan Kota Utara, 2014 - 2017**

*Table*

*Livestock Population by Urban Village and Kind of Livestock in Kota Utara Subdistrict, 2014 - 2017*

Tahun Years	Sapi Potong Beef Cattle	Kuda Horse	Kambing Goat
(1)	(2)	(3)	(4)
2015	566	145	1 391
2016	577	146	1 405
2017	609	146	1 416

*Sumber : Dinas Kelautan, Perikanan, Pertanian, dan Ketahanan Pangan Kota Gorontalo*

*Source : Marine, Fisheries, Agriculture, and Food Security Service of Gorontalo Municipality*

**Tabel 5.3.2 Populasi Unggas Menurut Kelurahan dan Jenis Unggas di Kecamatan Kota Utara, 2014 - 2017**  
*Poultry Population by Urban Village and Kind of Poultry in Kota Utara Subdistrict, 2014 - 2017*

<b>Tahun</b> <i>Years</i>	<b>Ayam Kampung</b> <i>Native Chicken</i>	<b>Ayam Petelur</b> <i>Layer</i>	<b>Ayam Pedaging</b> <i>Broiler</i>	<b>Itik/Itik Manila</b> <i>Duck/Muscovy Duck</i>
(1)	(2)	(3)	(4)	(5)
2015	21 889	35 552	...	1747
2016	21 889	1 000	39 834	1 747
2017	22 639	500	39 843	1747

*Sumber* : Dinas Kelautan, Perikanan, Pertanian, dan Ketahanan Pangan Kota Gorontalo

*Source* : Marine, Fisheries, Agriculture, and Food Security Service of Gorontalo Municipality





# PERDAGANGAN

*(Trade)*

# 6





**ULASAN**

Industri pengolahan adalah suatu kegiatan ekonomi yang melakukan kegiatan mengubah suatu barang dasar secara mekanis, kimia atau dengan tangan sehingga menjadi barang jadi/setengah jadi, dan atau barang yang kurang nilainya menjadi barang yang lebih tinggi nilainya, dan sifatnya lebih dekat kepada pemakai akhir. Termasuk dalam kegiatan ini adalah jasa industri dan pekerjaan perakitan.

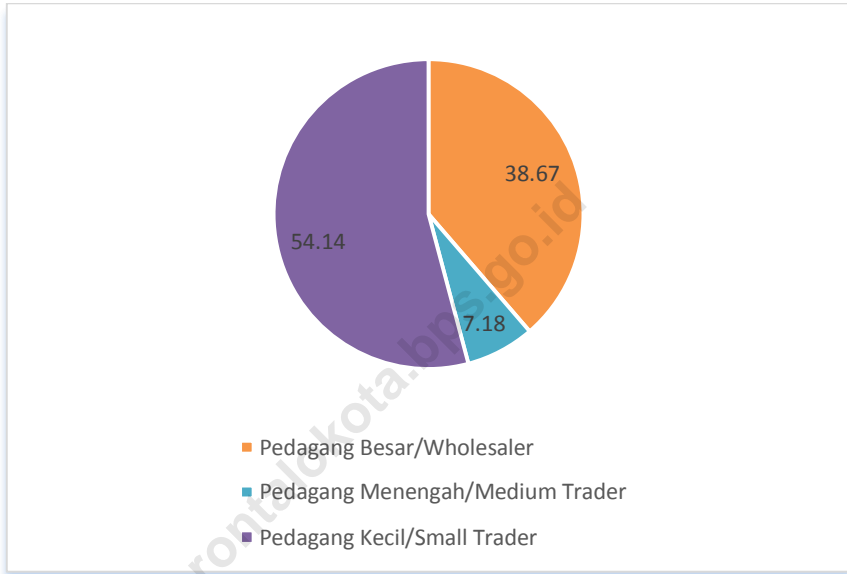
**DESCRIPTION**

*Manufacturing industry is defined as an economic activity processing basic goods mechanically, chemicals or manually into final or intermediate goods. It is also defined as processing of lower value goods into higher value goods as final or intermediate products. The activities also include services for manufacturing and assembling.*

<https://gorontaloikota.bps.go.id>

**Gambar 6** Persentase Pedagang Menurut Jenis di Kecamatan Kota Utara, 2017  
*Picture*

*Percentage of Merchants by Type in Kota Utara Subdistrict, 2017*



Sumber : Dinas Perindustrian, Perdagangan, Koperasi, UMKM, dan PM Kota Gorontalo  
Source : *Industry, Trade, Cooperatives, Small and Medium Enterprises, and Investments of Gorontalo Municipality*

**Tabel 6.1** Jumlah Pedagang Menurut Jenis di Kecamatan Kota Utara, 2017  
*Table*

*Number of Merchants by Type in Kota Utara Subdistrict, 2017*

Tahun <i>Year</i>	Pedagang Besar <i>Wholesaler</i>	Pedagang Menengah <i>Medium Trader</i>	Pedagang Kecil <i>Small Trader</i>
(1)	(2)	(3)	(4)
2015	2	7	25
2016	-	-	-
2017	-	-	-

Sumber : Dinas Perindustrian, Perdagangan, Koperasi, UMKM, dan PM Kota Gorontalo

Source : *Industry, Trade, Cooperatives, Small and Medium Enterprises, and Investments of Gorontalo Municipality*

**Tabel 6.2** Jumlah Sarana Perdagangan Menurut Kelurahan di Kecamatan Kota Utara, 2017  
*Table* Number of Trading Facilities by Urban Village in Kota Utara Subdistrict, 2017

Kelurahan <i>Urban Village</i>	Pasar Tradisional <i>Traditional Market</i>	Tempat Pelelangan Ikan <i>Fish Auction</i>
(1)	(2)	(6)
1 Dembe II	-	-
2 Wongkaditi	-	-
3 Wongkaditi Barat	-	-
4 Dulomo Selatan	-	-
5 Dulomo	-	-
6 Dembe Jaya	1	-
<b>Kecamatan Kota Utara Kota Utara Subdistrict</b>	1	-

Sumber : Dinas Perindustrian, Perdagangan, Koperasi, UMKM, dan PM Kota Gorontalo

Source : *Industry, Trade, Cooperatives, Small and Medium Enterprises, and Investments of Gorontalo Municipality*

**Tabel 6.3** Jumlah Koperasi Menurut Jenis Koperasi dan Kecamatan di Kota Gorontalo, 2017  
*Table* *Number of Cooperatives by Type of Cooperative and Subdistrict in Gorontalo Municipality, 2017*

<b>Jenis Koperasi</b> <i>Type of Cooperatives</i>	<b>Jumlah</b> <i>Total</i>
(1)	(2)
KUD	1
KPN	2
KOPKAR	1
KOPMAS	4
KOPWAN	2
KSP	6
KSU	1
KOPTAN	3
KOP. JASA	1
<b>Kecamatan Kota Utara</b> <b><i>Kota Utara Subdistrict</i></b>	<b>21</b>

Sumber : Dinas Perindustrian, Perdagangan, Koperasi, UMKM, dan PM Kota Gorontalo

Source : *Industry, Trade, Cooperatives, Small and Medium Enterprises, and Investments of Gorontalo Municipality*





# **TRANSPORTASI DAN KOMUNIKASI**

*(Transportation and Communication)*

# 7



BADAN PUSAT STATISTIK  
KOTA GORONTALO



**ULASAN****DESCRIPTION**

Jalan merupakan prasarana pengangkutan darat yang penting untuk memperlancar kegiatan perekonomian. Dengan makin meningkatnya usaha pembangunan maka akan menuntut peningkatan pembangunan jalan untuk memudahkan mobilitas penduduk dan memperlancar lalu lintas barang dari satu daerah ke daerah lain. Pada tahun 2017, sebagian besar permukaan jalan antar kelurahan di Kecamatan Kota Utara adalah sudah diaspal.

*The road is a land transportation infrastructure that is essential to accelerate economic activity. With the increased development effort it will demand an increase in road construction to facilitate the mobility of the population and facilitate the traffic of goods from one region to another. In 2017, most of the inter-urban road surface in Kecamatan Kota Utara is already paved.*

**Tabel 7.1** Jalan Antar Desa/Kelurahan Menurut Kelurahan dan Jenis Permukaan Terluas di Kecamatan Kota Utara, 2017

*Length of Roads by Urban Village and Type of Road Surface in Kota Utara Subdistrict, 2017*

	<b>Kelurahan</b> <i>Urban Village</i>	<b>Aspal/ Beton</b>	<b>Diperkeras</b> <i>Hardened</i>	<b>Tanah</b> <i>Land</i>	<b>Lainnya</b> <i>Others</i>
	(1)	(2)	(3)	(4)	(5)
1	Dembe II	√	-	-	-
2	Wongkaditi	√	-	-	-
3	Wongkaditi Barat	√	-	-	-
4	Dulomo Selatan	√	-	-	-
5	Dulomo	√	-	-	-
6	Dembe Jaya	√	-	-	-

Sumber : Kantor Camat Kota Utara

Source : Subdistrict Office of Kota Utara

**Tabel 7.2** Jumlah Sarana Komunikasi Menurut Kelurahan di Kecamatan Kota Utara, 2017  
*Number of Communication Facilities by Urban Village in Kota Utara Subdistrict, 2017*

	<b>Kelurahan</b> <i>Urban Village</i>	<b>Warnet</b> <i>Internet Cafe</i>	<b>Pos/Jasa Pengiriman</b> <i>Pos/Delivery Services</i>	<b>Menara Telekomunikasi</b> <i>Telecommunication Tower</i>
	(1)	(2)	(3)	(4)
1	Dembe II	-	-	-
2	Wongkaditi	-	-	-
3	Wongkaditi Barat	-	-	-
4	Dulomo Selatan	-	-	-
5	Dulomo	-	-	-
6	Dembe Jaya	-	-	-
<b>Kecamatan Kota Utara</b>		-	-	-
<b><i>Kota Utara Subdistrict</i></b>				

Sumber : Kantor Camat Kota Utara

Source : *Subdistrict Office of Kota Utara*



# KEUANGAN DAERAH

*(Local Finance)*

# 8



BADAN PUSAT STATISTIK  
KOTA GORONTALO





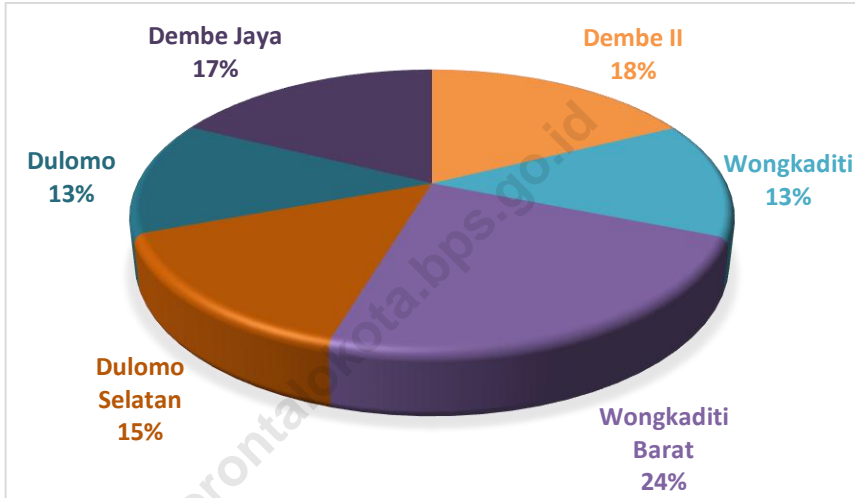
**ULASAN****DESCRIPTION**

Pajak Bumi dan Bangunan (PBB) merupakan salah satu sumber pendapatan daerah yang ikut berperan dalam pelaksanaan pembangunan. Selama Tahun 2017, jumlah PBB yang berhasil dihimpun dari masyarakat di Kecamatan Kota Utara sebesar Rp. 630.907.584 atau 81,59 persen dari target yang telah ditetapkan. Adapun kelurahan dengan perolehan pajak terbesar adalah Kelurahan Wongkaditi Barat yakni sebesar Rp. 121.538.097

*Land and Building Tax (PBB) is one of the regional revenue sources that play a role in the implementation of development. During the Year 2017, the number of Land and Building Tax (PBB) collected from the community in SubDistrict Kota Utara Rp. 630.907.584 or 81,59 percent of the target set. The urban village with the largest tax is Wongkaditi Barat urban village which is Rp. 138.739.233*

**Gambar 7** Persentase Realisasi Penerimaan Pajak Bumi dan Bangunan (PBB) Menurut Kelurahan di Kecamatan Kota Utara, 2017  
*Picture*

*Realization Percentation of Land and Building Tax Receipts (PBB) by Urban Village in Kota Utara Subdistrict, 2017*



Sumber : Kantor Camat Kota Utara

Source : Subdistrict Office of Kota Utara

**Tabel 8.1 Target dan Realisasi Penerimaan Pajak Bumi dan Bangunan (PBB) Menurut Kelurahan di Kecamatan Kota Utara, 2017**

*Table*

*Target and Realization of Land and Building Tax Receipts (PBB) by Urban Village in Kota Utara Subdistrict, 2017*

	<b>Kelurahan</b> <i>Urban Village</i>	<b>Target</b> <i>Target</i>	<b>Realisasi</b> <i>Realization</i>	<b>Persentase</b> <i>Per centation</i>
	(1)	(2)	(3)	(4)
1	Dembe II	73.739.410	60.457.066	81,99
2	Wongkaditi	190.558.735	118.511.159	62,19
3	Wongkaditi Barat	111.037.780	121.538.097	109,46
4	Dulomo Selatan	223.312.669	151.975.920	68,06
5	Dulomo	168.998.935	102.764.828	60,81
6	Dembe Jaya	92.727.186	75.660.514	81,59
	<b>Kecamatan Kota Utara Kota Utara Subdistrict</b>	860.374.715	630.907.584	81,59

Sumber : Kantor Camat Kota Utara

Source : *Subdistrict Office of Kota Utara*



# PERBANDINGAN ANTAR KECAMATAN

*(Subdistrict Comparisson)*

# 9



BADAN PUSAT STATISTIK  
KOTA GORONTALO



**ULASAN**

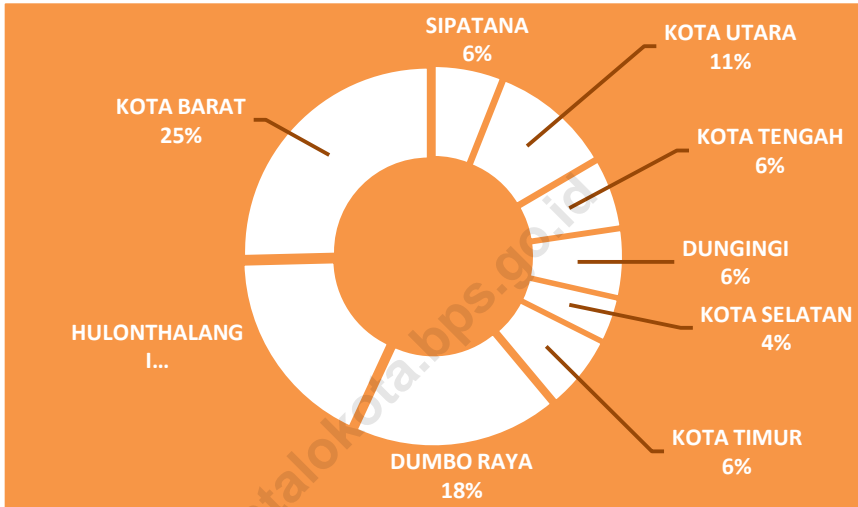
Jumlah penduduk paling banyak di Kota Gorontalo pada 2017 adalah Kecamatan Kota Tengah, yaitu 27.480 jiwa, sedangkan kecamatan dengan jumlah penduduk terendah di Kota Gorontalo adalah Kecamatan Hulonthalangi, yaitu sebesar 16.647 jiwa. Jumlah penduduk per kecamatan di Kota Gorontalo cenderung mengalami peningkatan dari 2015 ke 2017. Meskipun Kecamatan Sibatana, Kota Utara, dan Dumbo Raya mengalami penurunan jumlah penduduk. Sementara kecamatan dengan wilayah terluas adalah Kecamatan Kota Utara, yaitu sebesar 25,39 % dari total keseluruhan wilayah Kota Gorontalo, sedangkan kecamatan dengan luas wilayah tersempit adalah Kota Selatan, dengan luas 3,86 % dari total keseluruhan wilayah Kota Gorontalo

**DESCRIPTION**

*The largest number of residents in Gorontalo City in 2017 is Kota Tengah Sub-district, 27.480 inhabitants, while the lowest population in Gorontalo City is Hulonthalangi Sub-district, which is 16.647 inhabitant. The number of residents per sub-district in Gorontalo City tends to increase from 2015 to 2017. Although sub-districts Sibatana, Kota Utara, and Dumbo Raya have decreased population. While the sub-district with the widest area is Kota Utara Sub-district, which is 25,39 % of the total area of Gorontalo City, while the sub-district with the widest area is Kota Selatan, with 3,86 % of the total area of Gorontalo City*

**Gambar 8** **Persentase Luas Wilayah Menurut Kecamatan di Kota Gorontalo (persen), 2017**  
*Picture*

*Percentage Total Area by SubDistrict in Gorontalo Municipality (percent), 2017*



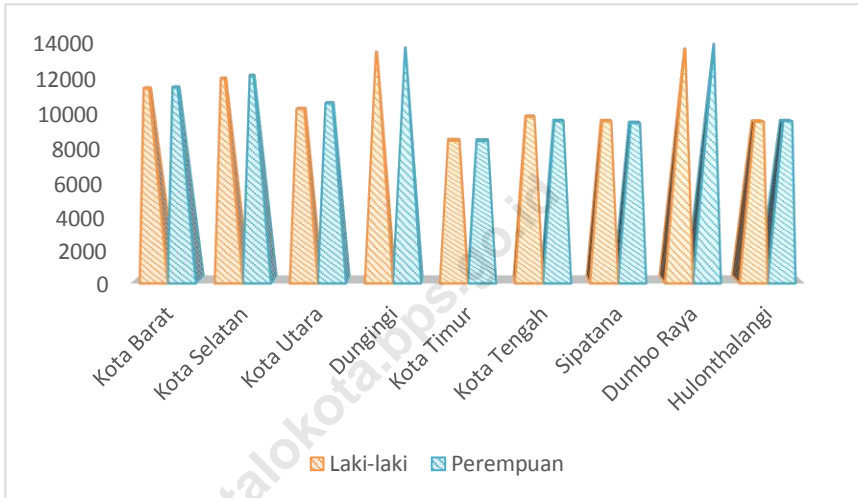
Sumber : Peta Rencana Tata Ruang Wilayah Kota Gorontalo Tahun 2011, Badan Pertanahan Nasional Kota Gorontalo

Source : Map of the Spatial Plan of Gorontalo in 2011, National Land Agency of Gorontalo Municipality



**Gambar 9** Jumlah Penduduk Menurut Kecamatan di Kota Gorontalo, 2017  
*Picture*

*Population by Subdistrict in Gorontalo Municipality, 2017*



Sumber : Dinas Kependudukan dan Catatan Sipil Kota Gorontalo

Source : Department of Population and Civil Records and of Gorontalo Municipality

<https://gornotalokota.pps.go.id/>

**Tabel 9.1** Luas Wilayah Menurut Kecamatan di Kota Gorontalo, 2017  
*Table* Total Area by Subdistrict in Gorontalo Municipality, 2017

Kecamatan <i>Subdistrict</i>	Luas (km <sup>2</sup> ) <i>Total Area (square.km)</i>	Persentase (%) <i>Percentage</i>
(1)	(2)	(3)
1. Kota Barat	20,07	25,39
2. Duingingi	4,67	5,91
3. Kota Selatan	3,05	3,86
4. Kota Timur	5,15	6,52
5. Hulonthalangi	14,00	17,71
6. Dumbo Raya	14,04	17,77
7. Kota Utara	8,35	10,56
8. Kota Tengah	4,81	6,09
9. Sibatana	4,74	6,00
<b>Kota Gorontalo</b> <i>Gorontalo Municipality</i>	<b>79,03</b>	<b>100,00</b>

Sumber : Peta Rencana Tata Ruang Wilayah Kota Gorontalo Tahun 2011, Badan Pertanahan Nasional Kota Gorontalo

Source : Map of the Spatial Plan of Gorontalo in 2011, National Land Agency of Gorontalo Municipality

**Tabel 9.2 Banyaknya Penduduk Menurut Kecamatan dan Jenis Kelamin di Kota Gorontalo, 2017**

*Table*

*Number of Population by Subdistrict and Sex in Gorontalo Municipality, 2017*

Kecamatan <i>Subdistrict</i>	Jenis Kelamin (ribu) <i>Sex (thousand)</i>			Rasio Jenis Kelamin <i>Sex Ratio</i>	
	Laki- Laki <i>Male</i>	Perempuan <i>Female</i>	Jumlah <i>Total</i>		
(1)	(2)	(3)	(4)	(5)	
1 Kota Barat					
2 Duingingi					
3 Kota Selatan					
4 Kota Timur					
5 Hulonthalangi					
6 Dumbo Raya					
7 Kota Utara					
8 Kota Tengah					
9 Sibatana					
<b>Kota Gorontalo</b>	<b>2017</b>				
<i>Gorontalo Municipality</i>	<b>2015</b>	<b>96 404</b>	<b>97 494</b>	<b>193 898</b>	<b>99</b>

Sumber : Dinas Kependudukan dan Catatan Sipil Kota Gorontalo

Source : *Department of Population and Civil Records and of Gorontalo Municipality*



# DATA

**MENCERDASKAN BANGSA**  
— *Enlighten The Nation* —



**BADAN PUSAT STATISTIK  
KOTA GORONTALO**

***Statistics of Gorontalo Municipality***

Jalan Dewi Sartika No. 21, Kota Tengah, Kota Gorontalo

Telp. (0435)-821956, Fax: (0435)-826644,

E-mail: [bps7571@bps.go.id](mailto:bps7571@bps.go.id)

Homepage: <http://gorontalokota.bps.go.id>



9 772598 683002