

# DISTRİK MUTING DALAM ANGKA



2022



**Badan Pusat Statistik  
Kabupaten Merauke**

# DISTRIK MUTING DALAM ANGKA



2022

**Distrik Muting Dalam Angka  
2022**

**ISBN:**

**No. Publikasi:** 94010.2223

**Katalog:** 1102001.9401050

**Ukuran Buku:** 14,8 cm x 21 cm

**Jumlah Halaman:** xiv + 79 Halaman

**Naskah:**

Badan Pusat Statistik Kabupaten Merauke

**Gambar Kover oleh:**

Seksi IPDS BPS Kabupaten Merauke

**Ilustrasi Kover:**

Kantor Distrik Muting dan Pegawai BPS Kabupaten Merauke

**Diterbitkan oleh:**

© Badan Pusat Statistik Kabupaten Merauke

**Dicetak oleh:**

Badan Pusat Statistik

**Dilarang mengumumkan, mendistribusikan, mengomunikasikan, dan/atau menghandakan sebagian atau seluruh isi buku ini untuk tujuan komersial tanpa izin tertulis dari Badan Pusat Statistik**



**KEPALA BPS KABUPATEN MERAUKE**  
*CHIEF STATISTICIAN OF MERAUKE REGENCY*



**Cendana Murti Nuryana Sri Hapsara S.ST**





## KATA PENGANTAR

Distrik Dalam Angka merupakan Publikasi Tahunan yang diterbitkan oleh Badan Pusat Statistik Kabupaten Merauke. Publikasi ini menyajikan berbagai macam data seperti keadaan geografi, pemerintahan, kependudukan, sosial, pertanian, energi, perdagangan, dan transportasi.

Publikasi ini dapat terwujud berkat kerjasama dan bantuan dari berbagai pihak baik instansi pemerintah maupun swasta. Kepada semua pihak yang telah memberikan bantuan disampaikan penghargaan dan terima kasih yang sebesar-besarnya.

Kami menyadari bahwa publikasi ini belum sepenuhnya memenuhi harapan pengguna data, namun kiranya dapat bermanfaat bagi setiap pengguna untuk berbagai keperluan.

Kami mengharapkan tanggapan dan saran yang bersifat membangun untuk perbaikan selanjutnya.

Merauke, September 2022  
Kepala Badan Pusat Statistik  
Kabupaten Merauke

Cendana Murti Nuryana Sri Hapsara S.ST





## DAFTAR ISI

	halaman
Kepala BPS Kabupaten merauke.....	iv
Kata Pengantar .....	vi
Daftar Isi.....	viii
Daftar Tabel .....	ix
Daftar Gambar .....	xii
1. Geografi .....	2
2. Pemerintahan .....	10
2.1. WILAYAH ADMINISTRATIF .....	14
2.2. PEGAWAI NEGERI SIPIL .....	15
3. Kependudukan.....	18
4. Sosial .....	28
4.1 PENDIDIKAN.....	34
4.2. KESEHATAN .....	44
4.3. AGAMA.....	49
4.4. ENERGI .....	51
4.5. BENCANA ALAM .....	56
4.6. EKONOMI .....	58
4.7. TELEKOMUNIKASI.....	64
4.8. OLAHRAGA .....	65
4.9. TRANSPORTASI.....	66
5. Pertanian.....	68
5.1. TANAMAN PANGAN .....	71
5.2. HORTIKULTURA .....	73
5.3. PERKEBUNAN .....	75
5.4. PETERNAKAN .....	77

## DAFTAR TABEL

	halaman
1. Geografi .....	2
1.1. Letak Geografis Distrik Muting, 2021.....	6
1.2. Luas dan Persentase Wilayah Menurut Kampung di Distrik Muting, 2021 .7	
1.3. Jarak dari Kampung ke Ibukota Distrik dan Ibukota Kabupaten di Distrik Muting (km), 2021 .....	8
2. Pemerintahan .....	10
2.1.1. Jumlah Rukun Tetangga/Rukun Warga Menurut Kampung di Distrik Muting, 2022.....	14
2.2.1. Jumlah Perangkat Kampung Menurut Kampung di Distrik Muting, 2022 15	
2.2.1. Jumlah Pegawai Negeri Sipil Otonom Pemerintahan Sekretariat Distrik Dirinci Menurut Golongan di Distrik Animha, 2021.....	16
2.2.2. Jumlah Pegawai Negeri Sipil Otonom Pemerintahan Sekretariat Distrik Dirinci Menurut Pendidikan di Distrik Animha, 2021 .....	17
3. Kependudukan .....	18
3.1. Penduduk, Laju Pertumbuhan Penduduk, Distribusi Persentase Penduduk, Kepadatan Penduduk, Rasio Jenis Kelamin Menurut Desa/ Kelurahan di Distrik Muting .....	24
4. Sosial .....	28
4.1.1. Banyaknya Sekolah Dasar (SD) Menurut Desa/Kelurahan di Distrik Muting, 2022.....	34
4.1.2. Banyaknya Madrasah Ibtidaiyah (MI) Menurut Desa/Kelurahan di Distrik Muting, 2022 .....	35
4.1.3. Banyaknya Sekolah Menengah Pertama (SMP) Menurut Desa/Kelurahan di Distrik Muting, 2021.....	36
4.1.4. Banyaknya Madrasah Tsanawiyah (Mts) Menurut Desa/Kelurahan di Distrik Muting, 2021 .....	37
4.1.5. Banyaknya Sekolah Menengah Atas (SMA) Menurut Desa/Kelurahan di Distrik Muting, 2021.....	38

4.1.6.	Banyaknya Madrasah Aliyah (MA) Menurut Desa/Kelurahan di Distrik Muting, 2021 .....	39
4.1.7.	Banyaknya Sekolah Menengah Kejuruan (SMK) Menurut Desa/Kelurahan di Distrik Muting, 2021 .....	40
4.1.8.	Banyaknya Akademi/Perguruan Tinggi Menurut Desa/Kelurahan di Distrik Muting, 2021 .....	41
4.1.9.	Kemudahan Untuk Mencapai Sarana Pendidikan Terdekat bagi Desa/Kelurahan yang Tidak Ada Sarana Pendidikan Menurut Desa/Kelurahan dan Jenjang Pendidikan di Distrik Muting, 2021 .....	42
4.1.9.	Lanjutan .....	43
4.3.1	Jumlah Penduduk Menurut Agama yang Dianut di Distrik Muting, 2021	49
4.3.2	Jumlah Tempat Peribadatan di Distrik Muting, 2021 .....	49
4.3.3	Jumlah Rohaniawan di Distrik Muting, 2021 .....	50
4.4.1	Banyaknya Keluarga Menurut Desa/Kelurahan dan Jenis Pengguna Listrik di Distrik Muting, 2021 .....	51
4.4.2	Banyaknya Desa/Kelurahan Menurut Keberadaan Penerangan Jalan Utama Desa/Kelurahan Di Distrik Muting, 2019, 2020 dan 2021 .....	52
4.4.3	Banyaknya Desa/Kelurahan Menurut Jenis Bahan Bakar Untuk Memasak yang Digunakan Oleh Sebagian Besar Keluarga Di Distrik Muting, 2019, 2020, dan 2021 .....	53
4.4.4	Banyaknya Desa/Kelurahan Menurut Sumber Air Minum Sebagian Besar Keluarga Di Distrik Muting, 2019, 2020, dan 2021.....	54
4.4.5	Banyaknya Desa/Kelurahan Menurut Penggunaan Fasilitas Tempat Buang Air BesarSebagian Besar Keluarga Di Distrik Ulilin, 2019, 2020, dan 2021	55
4.5.1.	Keberadaan Fasilitas/Upaya Antisipasi/Mitigasi Bencana Alam Menurut Desa/Kelurahan di Distrik Muting, 2021.....	56
4.5.1.	Lanjutan .....	57
4.6.1.	Banyaknya Sarana dan Prasarana Ekonomi Menurut Desa/Kelurahan dan Jenisnya di Distrik Muting, 2021 .....	58

4.6.2.	Banyaknya Sarana Lembaga Keuangan yang Beroperasi Menurut Desa/Kelurahan dan Jenisnya di Distrik Muting, 2021 .....	61
4.6.3.	Banyaknya Koperasi Unit Desa yang Masih dan Perbankan di Distrik Muting, 2021.....	62
4.6.4.	Banyaknya Embung Desa Menurut Desa/Kelurahan di Distrik Muting, 2020 dan 2021.....	63
4.7.1.	Jumlah Menara dan Operator Layanan Komunikasi Telepon Seluler Menurut Desa/Kelurahan di Distrik Muting, 2021.....	64
4.8.1.	Banyaknya Desa/Kelurahan yang Memiliki Kelompok Kegiatan Olahraga Menurut Jenis Olahraga dan Ketersediaan Fasilitas/Lapangan Olahraga di Distrik Muting, 2021 .....	65
4.9.1.	Sarana Transportasi Antar Desa/Kelurahan Menurut Desa/Kelurahan di Distrik Muting, 2021 .....	66
5.	Pertanian.....	68
5.1.1.	Luas Lahan Sawah Menurut Jenis Pengairan di Distrik Muting (hektar), 2021 .....	71
5.1.2.	Luas Panen Jagung, Kedelai, Kacang Tanah, Kacang Hijau, Ubi Kayu, Ubi Jalar di Distrik Muting, 2021.....	72
5.2.1.	Luas PanenTanaman Sayuran Menurut Jenis Sayuran di Distrik Muting, 2021.....	73
5.2.2.	Produksi Tanaman Sayuran Menurut Jenis Sayuran di Distrik Muting (ton), 2021 .....	74
5.3.1.	Luas Lahan Tanaman Perkebunan Menurut Jenis Tanaman di Distrik Muting, 2021.....	75
5.3.2.	Produksi Tanaman Perkebunan Menurut Jenis Tanaman di Distrik Muting, 2021.....	76
5.4.1.	Populasi Ternak Menurut Jenis Ternak di Distrik Muting, 2021 .....	77
5.4.2.	Produksi Daging Ternak Menurut Jenis Ternak di Distrik Muting, 2021	78
5.4.3.	Populasi, Produksi Daging, dan Produksi Telur Unggas di Distrik Muting, 2021.....	79

**Daftar Gambar**

halaman

1. Persentase Wilayah Menurut Kampung di Distrik Muting, 2021..... 5
2. Jumlah Rukun Tetangga/Rukun Warga Menurut Kampung di Distrik Muting, 2021..... 13
3. Persentase Penduduk Menurut Jenis Kelamin, Distrik Muting, 2021 ..... 22
4. Jumlah Penduduk Menurut Kampung dan Jenis Kelamin di Distrik Muting, 2021 ..... 23
5. Jumlah Sekolah Menurut Jenjang Pendidikan di Distrik Muting, 2021..... 32
6. Jumlah Fasilitas Kesehatan Menurut Kampung di Distrik Muting, 2021 .... 33
7. Produksi Tanaman Padi dan Palawija di Distrik Muting, 2021..... 70



## Penjelasan Umum

Tanda-tanda, satuan-satuan, dan lain-lainnya yang digunakan dalam publikasi ini adalah sebagai berikut:

### 1. TANDA-TANDA

Data tidak tersedia	: ...
Tidak ada atau nol	: –
Data dapat diabaikan	: 0
Tanda decimal	: ,

### 2. SATUAN

hektar (ha)	: 10 000 m <sup>2</sup>
kilometer (km)	: 1 000 meter
ton	: 1 000 kg

Satuan lain: persen (%).

Perbedaan angka di belakang koma disebabkan oleh pembulatan angka.





# BAB 1

## GEORAFIS DAN IKLIM

### LETAK GEORAFIS DISTRIK MUTING

7°270' – 7°482' lintang Selatan

140°.313' – 140°.737' Bujur Timur

### BATAS WILAYAH DISTRIK MUTING

*Sebelah Utara*                      *Distrik Ulilin*

*Sebelah Selatan*                *Distrik Jagebob dan Animha*

*Sebelah Barat*                    *Distrik Ulilin dan Eligobel*

*Sebelah Timur*                 *Distrik Kaptel*



**BADAN PUSAT STATISTIK  
KABUPATEN MERAUKE**



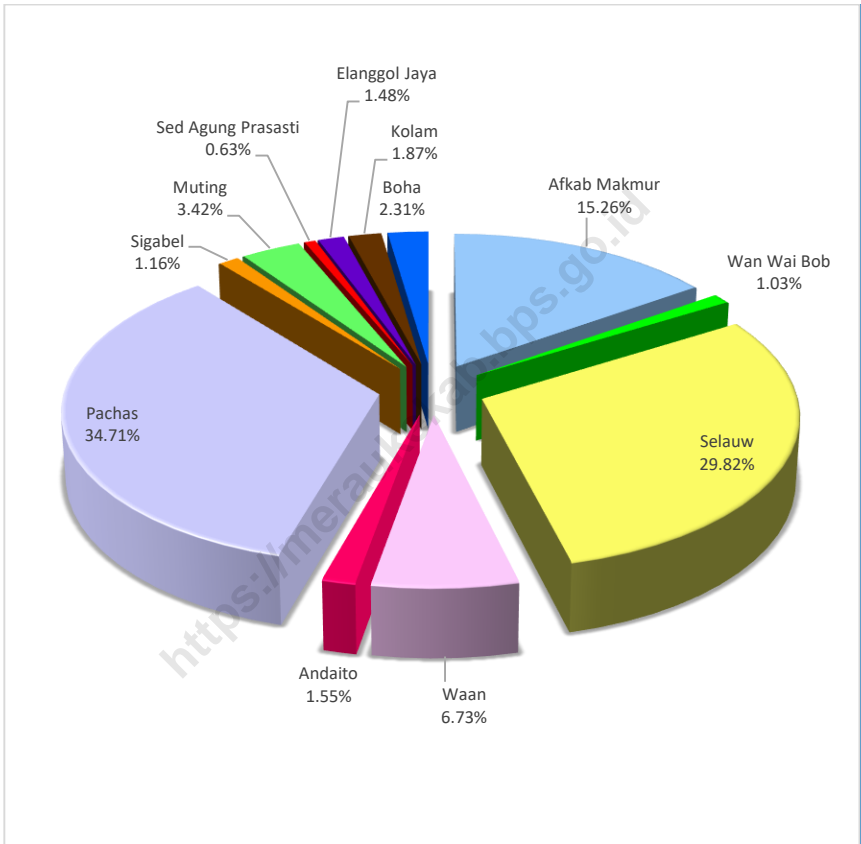
## ULASAN

Tahun 2021 Distrik Muting termasuk wilayah geografis Kabupaten Merauke, yang merupakan bagian dari wilayah bagian selatan Provinsi Papua. Distrik Muting memiliki luas 3.868,08 km<sup>2</sup> yang terbagi menjadi 12 kampung yaitu Afkab Makmur, Wan Wai Bob, Selauw, Waan, Andaito, Pachas, Sigabel, Muting, Sed Agung Prasasti, Elanggol Jaya, Kolam dan Boha.

Kampung Paschas memiliki wilayah terluas yaitu 1.342,64 km<sup>2</sup>, sedangkan Kampung Sed Agung Prasasti memiliki luas wilayah terkecil yaitu 24,52 km<sup>2</sup>.

Jarak tempuh dari tiap kampung ke kantor distrik memiliki jarak yang berbeda-beda. Jarak tempuh paling jauh adalah Kampung Selauw yaitu 52 km sedangkan yang paling dekat adalah Kampung Sigabel Jaya yaitu 9 km.

**Gambar 1. Persentase Wilayah Menurut Kampung di Distrik Muting, 2021**



Sumber: Badan Pusat Statistik Kabupaten Merauke

**Tabel 1.1. Letak Geografis Distrik Muting, 2021**

<b>A. Letak Geografis</b>		
Distrik Muting	$7^{\circ}.270' - 7^{\circ}.482'$	Lintang Selatan
	$140^{\circ}.313' - 140^{\circ}.737'$	Bujur Timur
<b>B. Batas Wilayah Distrik</b>		
Sebelah Utara	:	Distrik Ulilin
Sebelah Selatan	:	Distrik Jagebob dan Distrik Animha
Sebelah Barat	:	Distrik Ulilin dan Distrik Elikobel
Sebelah Timur	:	Distrik Kaptel

Sumber: Badan Pusat Statistik Kabupaten Merauke

**Tabel 1.2. Luas dan Persentase Wilayah Menurut Kampung di Distrik Muting, 2021**

Kampung	Luas (km <sup>2</sup> )	Persentase
(1)	(2)	(3)
1. Afkab Makmur	534,35	15,26
2. Wan Wai Bob	36,07	1,03
3. Selauw	1044,20	29,82
4. Waan	235,66	6,73
5. Andaito	54,28	1,55
6. Pachas	1215,43	34,71
7. Sigabel	40,62	1,16
8. Muting	119,76	3,42
9. Sed Agung Prasasti	22,06	0,63
10. Elanggol Jaya	51,82	1,48
11. Kolam	65,48	1,87
12. Boha	80,89	2,31
<b>Muting</b>	<b>3501,67</b>	<b>100,00</b>

Sumber: Badan Pusat Statistik Kabupaten Merauke

**Tabel 1.3. Jarak dari Kampung ke Ibukota Distrik dan Ibukota Kabupaten di Distrik Muting (km), 2021**

<b>Kampung</b>	<b>Jarak ke Ibukota Distrik</b>	<b>Jarak ke Ibukota Kabupaten</b>
(1)	(2)	(3)
1, Afkab Makmur	21	245
2, Wan Wai Bob	22	247
3, Selauw	52	287
4, Waan	37	272
5, Andaito	20	241
6, Pachas	23	250
7, Sigabel Jaya	9	235
8, Muting	26	256
9, Sed Agung Prasasti	11	235
10, Elanggol Jaya	12	234
11, Kolam	35	270
12, Boha	21	256

Sumber: Badan Pusat Statistik Kabupaten Merauke



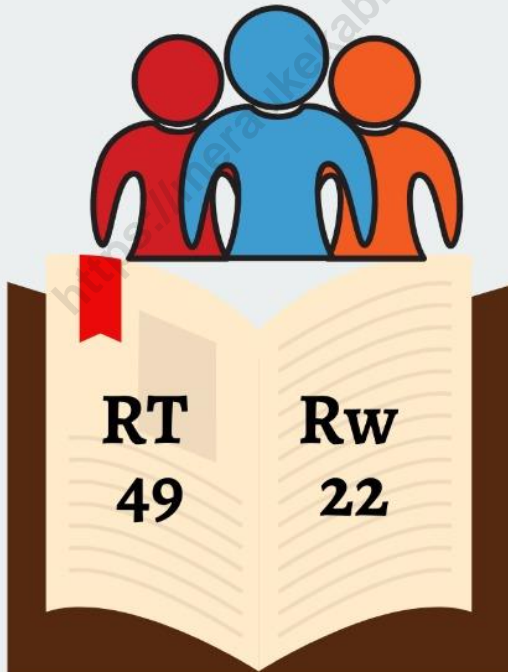


# BAB 2

## PEMERINTAHAN

### PEGAWAI NEGERI SIPIL DISTRIK MUTING MENURUT JENJANG PENDIDIKAN

SD 3    SMP 6    SMA 9    S1 10



**BADAN PUSAT STATISTIK  
KABUPATEN MERAUKE**



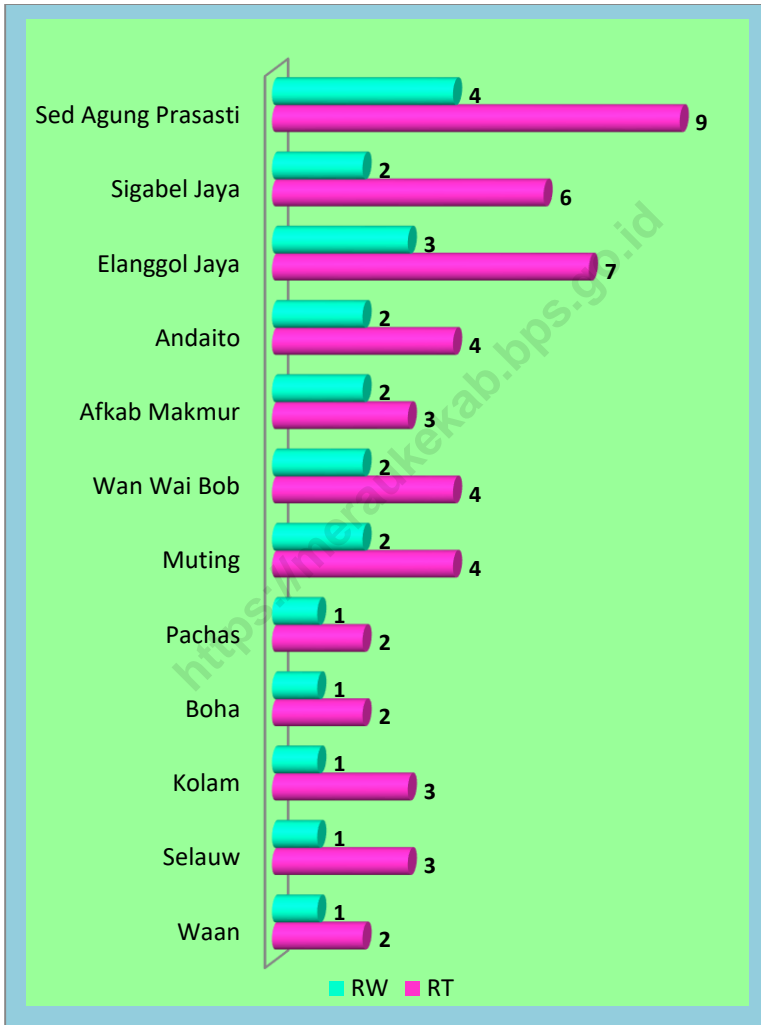
## ULASAN

Tahun 2021 Distrik Muting terdiri atas 12 kampung yang terbagi ke dalam 22 RW dan 49 RT, Kampung yang memiliki jumlah RW dan RT terbanyak adalah kampung Sed Agung Prasasti, Kampung Sed Agung Prasasti terdiri dari 4 RW dan 9 RT,

Distrik Muting dipimpin oleh seorang kepala distrik dan masing-masing kampung dipimpin oleh seorang kepala kampung yang dibantu oleh sekretaris kampung dan beberapa kepala urusan, Pada tahun 2021 terdapat 12 kepala kampung, 12 sekretaris kampung, dan 48 kepala urusan di Distrik Muting,

<https://meraukekab.bps.go.id>

**Gambar 2. Jumlah Rukun Tetangga/Rukun Warga Menurut Kampung di Distrik Muting, 2021**



Sumber: Bagian Pemerintahan Sekretariat Daerah Kabupaten Merauke

## 2.1. WILAYAH ADMINISTRATIF

**Tabel 2.1.1. Jumlah Rukun Tetangga/Rukun Warga Menurut Kampung di Distrik Muting, 2022**

<b>Kampung</b>	<b>Rukun Tetangga (RT)</b>	<b>Rukun Warga (RW)</b>
(1)		(2)
1, Waan	2	1
2, Selauw	3	1
3, Kolam	3	1
4, Boha	2	1
5, Pachas	2	1
6, Muting	4	2
7, Wan Wai Bob	4	2
8, Afkab Makmur	3	2
9, Andaито	4	2
10, Elanggol Jaya	7	3
11, Sigabel Jaya	6	2
12, Sed Agung Prasasti	9	4
<b>Muting</b>	<b>49</b>	<b>22</b>

Sumber: Bagian Pemerintahan Sekretariat Daerah Kabupaten Merauke

## 2.2. PEGAWAI NEGERI SIPIL

Tabel 2.2.1. Jumlah Perangkat Kampung Menurut Kampung di Distrik Muting, 2022

Kampung	Kepala Kampung	Sekretaris Kampung	Kepala Urusan
(1)	(2)	(3)	(4)
1, Waan	1	1	4
2, Selauw	1	1	4
3, Kolam	1	1	4
4, Boha	1	1	4
5, Pachas	1	1	4
6, Muting	1	1	4
7, Wan Wai Bob	1	1	4
8, Afkab Makmur	1	1	4
9, Andaito	1	1	4
10, Elanggol Jaya	1	1	4
11, Sigabel Jaya	1	1	4
12, Sed Agung Prasasti	1	1	4
<b>Muting</b>	<b>12</b>	<b>12</b>	<b>48</b>

Sumber: Kantor Distrik Muting

**Tabel 2.2.1. Jumlah Pegawai Negeri Sipil Otonom Pemerintahan Sekretariat Distrik Dirinci Menurut Golongan di Distrik Animha, 2021**

<b>Golongan</b>	<b>Jumlah</b>
I	5
II	11
III	10
IV	2
<b>Jumlah</b>	<b>28</b>

Sumber : Badan Kepegawaian dan Pelatihan Kabupaten Merauke

**Tabel 2.2.2. Jumlah Pegawai Negeri Sipil Otonom Pemerintahan Sekretariat Distrik Dirinci Menurut Pendidikan di Distrik Animha, 2021**

<b>Tingkat Pendidikan</b>	<b>Jumlah</b>
<b>SD</b>	<b>3</b>
<b>SMP</b>	<b>6</b>
<b>SMA</b>	<b>9</b>
<b>UNIVERSITAS</b>	<b>10</b>
<b>Jumlah</b>	<b>28</b>

Sumber : Badan Kepegawaian dan Pengembangan Sumber Daya Manusia Kabupaten Merauke



# BAB 3

## KEPENDUDUKA

### JUMLAH PENDUDUK MENURUT JENIS KELAMIN

**laki-Laki**  
**3.365**



**Permpuan**  
**3.023**



rasio jenis kelamin penduduk  
Distrik Muting sebesar 111,31  
Artinya terdapat 111 laki-laki  
per 100 perempuan



**BADAN PUSAT STATISTIK  
KABUPATEN MERAUKE**



## ULASAN

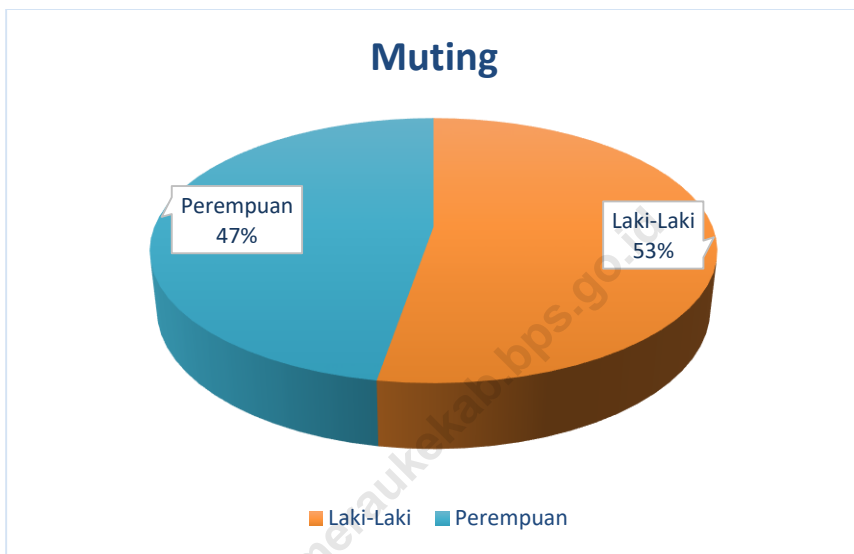
Berdasarkan Dinas Kependudukan dan Catatan Sipil Kabupaten Merauke tahun 2021, penduduk Distrik Muting berjumlah 6.388 Jiwa dengan komposisi 3,365 jiwa laki-laki dan 3,023 jiwa perempuan, Dari komposisi penduduk menurut jenis kelamin ini dapat diketahui besar rasio jenis kelamin, Rasio jenis kelamin merupakan perbandingan jumlah penduduk laki-laki dengan jumlah penduduk perempuan,

Pada tahun 2021, angka rasio jenis kelamin penduduk Distrik Muting sebesar 111,31 Artinya terdapat 111 laki-laki per 100 perempuan.

Jika dilihat dari persentase penduduk pada setiap kampung yang terdapat di Distrik Muting, penduduk terbanyak berada di Kampung Muting dengan persentase sebesar 18,1 persen dari total penduduk di Distrik Muting. Sedangkan kampung dengan penduduk yang paling kecil berada di kampung Afkab Makmur dengan persentase sebesar 3,99 persen dari total jumlah penduduk di Distrik Muting.

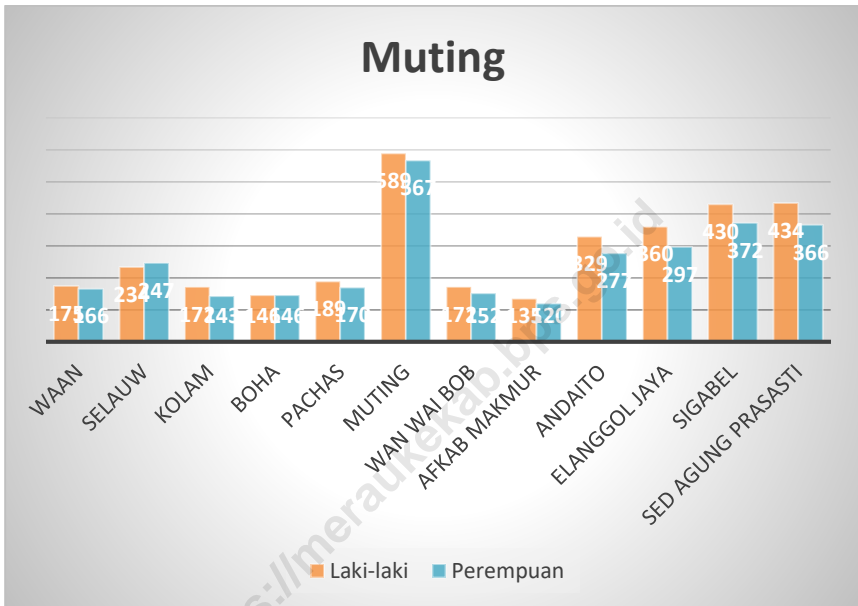


**Gambar 3. Persentase Penduduk Menurut Jenis Kelamin, Distrik Muting, 2021**



Sumber: Dinas Kependudukan dan Catatan Sipil Kabupaten Merauke

**Gambar 4. Jumlah Penduduk Menurut Kampung dan Jenis Kelamin di Distrik Muting, 2021**



Sumber: Dinas Kependudukan dan Catatan Sipil Kabupaten Merauke

**Tabel 3.1. Penduduk, Laju Pertumbuhan Penduduk, Distribusi Persentase Penduduk, Kepadatan Penduduk, Rasio Jenis Kelamin Menurut Desa/ Kelurahan di Distrik Muting**

<b>Kampung/Kelurahan</b>	<b>Penduduk</b>
(1)	(2)
Waan	341
Selauw	481
Kolam	315
Boha	292
Pachas	359
Muting	1.156
Wan Wai Bob	324
Afkab Makmur	255
Andaito	606
Elanggol Jaya	657
Sigabel	802
Sed Agung Prasasti	800
<b>Muting</b>	<b>6.388</b>

Sumber: Dinas Kependudukan dan Catatan Sipil Kabupaten Merauke

Lanjutan Tabel 3.1

Kampung/Kelurahan	Persentase Penduduk	Kepadatan Penduduk per km <sup>2</sup>
(1)	(2)	(3)
Waan	5,34	0,64
Selauw	7,53	13,34
Kolam	4,93	0,30
Boha	4,57	1,24
Pachas	5,62	6,61
Muting	18,1	0,95
Wan Wai Bob	5,07	7,98
Afkab Makmur	3,99	2,13
Andaito	9,49	27,47
Elanggol Jaya	10,28	12,68
Sigabel	12,55	12,25
Sed Agung Prasasti	12,52	9,89
<b>Muting</b>	<b>100</b>	<b>95,47</b>

Sumber: Dinas Kependudukan dan Catatan Sipil Kabupaten Merauke



Lanjutan Tabel 3.1

Kampung/Kelurahan	Rasio Jenis Kelamin
(1)	(2)
Waan	105,42
Selauw	94,74
Kolam	120,28
Boha	100,00
Pachas	111,18
Muting	103,88
Wan Wai Bob	113,16
Afkab Makmur	112,50
Andaito	118,77
Elanggol Jaya	121,21
Sigabel	115,59
Sed Agung Prasasti	118,58
<b>Muting</b>	<b>111,31</b>

Sumber: Dinas Kependudukan dan Catatan Sipil Kabupaten Merauke

Lanjutan Tabel 3.1

Kampung/Kelurahan	Jenis Kelamin		
	Laki-laki	Perempuan	Jumlah
(1)	(7)	(8)	(9)
Waan	175	166	341
Selauw	234	247	481
Kolam	172	143	315
Boha	146	146	292
Pachas	189	170	359
Muting	589	567	1.156
Wan Wai Bob	172	152	324
Afkab Makmur	135	120	255
Andaito	329	277	606
Elanggol Jaya	360	297	657
Sigabel	430	372	802
Sed Agung Prasasti	434	366	800
<b>Muting</b>	<b>3.365</b>	<b>3.023</b>	<b>6.388</b>

Sumber: Dinas Kependudukan dan Catatan Sipil Kabupaten Merauke

# BAB 4

## JUMLAH FASILITAS PENDIDIKAN

NEGERI

SWASTA



**BADAN PUSAT STATISTIK  
KABUPATEN MERAUKE**



## ULASAN

### **Pendidikan**

Penyediaan sarana fisik pendidikan berupa tenaga guru, jumlah sekolah, dan fasilitas sekolah yang memadai merupakan hal yang penting yang harus dilakukan dalam rangka peningkatan partisipasi penduduk usia sekolah terhadap pendidikan.

Pada tahun 2021, jumlah sekolah di Distrik Muting sebanyak 15 unit yang terdiri dari 12 unit Sekolah Dasar, 2 unit Sekolah Menengah Pertama (SMP) dan 1 unit Sekolah Menengah Atas (SMA).

### **Kesehatan**

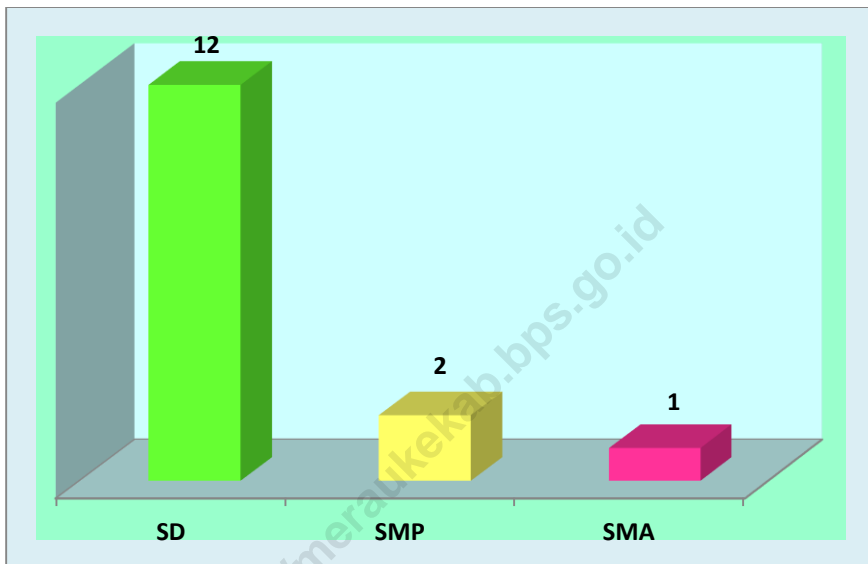
Pembangunan bidang kesehatan yang terus ditingkatkan merupakan salah satu usaha untuk mencapai derajat kesehatan yang optimal bagi masyarakat, Pada tahun 2021 jumlah puskesmas pada Distrik Muting sebanyak 1 unit yang berada di Kampung Muting, jumlah puskesmas pembantu sebanyak 12 unit, dan jumlah posyandu sebanyak 14 unit yang tersebar di kampung.

### **Agama**

Pada tahun 2021 jumlah tempat ibadah untuk agama Islam adalah 7 bangunan Masjid, 24 bangunan Gereja Protestan dan 15 bangunan Gereja Katholik dan 1 bangunan Vihara. Terdapat pula 4 orang rohaniawan Islam, 8 orang rohaniawan Protestan, 1 orang rohaniawan Khatolik dan 1 orang rohaniawan Budha

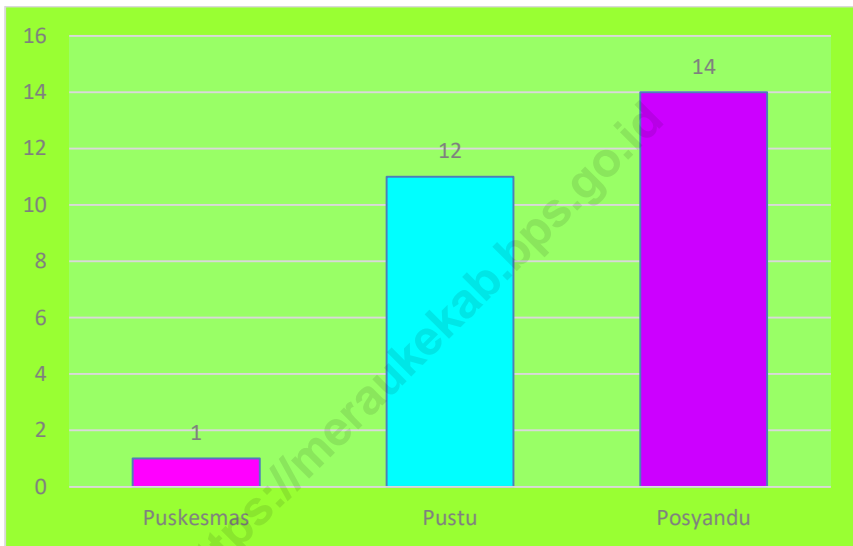


**Gambar 5. Jumlah Sekolah Menurut Jenjang Pendidikan diDistrik Muting, 2021**



Sumber: Dinas Pendidikan dan Pengajaran Kabupaten Merauke

**Gambar 6. Jumlah Fasilitas Kesehatan Menurut Kampung diDistrik Muting, 2021**



Sumber: Kementrian Agama Kabupaten Merauke



## 4.1 PENDIDIKAN

**Tabel 4.1.1. Banyaknya Sekolah Dasar (SD) Menurut Desa/Kelurahan di Distrik Muting, 2022**

Desa/Kelurahan	Negeri	Swasta	Jumlah
(1)	(2)	(3)	(4)
1. Afkab Makmur	1	0	1
2. Andaito	1	0	1
3. Boha	0	1	1
4. Elanggol Jaya	1	0	1
5. Kolam	0	1	1
6. Muting	0	1	1
7. Pachas	0	1	1
8. Sed Agung	1	0	1
9. Selauw	0	1	1
10. Sigabel	1	0	1
11. Waan	0	1	1
12. Wan Wai Bob	1	0	1
<b>Distrik Muting</b>	<b>6</b>	<b>6</b>	<b>12</b>

Sumber : BPS, Potensi Desa 2021

**Tabel 4.1.2. Banyaknya Madrasah Ibtidaiyah (MI) Menurut Desa/Kelurahan di Distrik Muting, 2022**

<b>Desa/Kelurahan</b>	<b>Negeri</b>	<b>Swasta</b>	<b>Jumlah</b>
(1)	(2)	(3)	(4)
1. Afkab Makmur	0	0	0
2. Andaito	0	0	0
3. Boha	0	0	0
4. Elanggal Jaya	0	0	0
5. Kolam	0	0	0
6. Muting	0	0	0
7. Pachas	0	0	0
8. Sed Agung	0	0	0
9. Selauw	0	0	0
10. Sigabel	0	0	0
11. Waan	0	0	0
12. Wan Wai Bob	0	0	0
<b>Distrik Muting</b>	0	0	0

Sumber : BPS, Potensi Desa 2021

**Tabel 4.1.3. Banyaknya Sekolah Menengah Pertama (SMP) Menurut Desa/Kelurahan di Distrik Muting, 2021**

Desa/Kelurahan	Negeri	Swasta	Jumlah
(1)	(2)	(3)	(4)
1. Afkab Makmur	0	0	0
2. Andaito	0	0	0
3. Boha	0	0	0
4. Elanggol Jaya	1	0	0
5. Kolam	0	0	0
6. Muting	1	0	1
7. Pachas	0	0	0
8. Sed Agung	0	0	0
9. Selauw	0	0	0
10. Sigabel	0	0	0
11. Waan	0	0	0
12. Wan Wai Bob	0	0	0
<b>Distrik Mutng</b>	<b>2</b>	<b>0</b>	<b>2</b>

Sumber : BPS, Potensi Desa 2021

**Tabel 4.1.4. Banyaknya Madrasah Tsanawiyah (Mts) Menurut Desa/Kelurahan di Distrik Muting, 2021**

Desa/Kelurahan	Negeri	Swasta	Jumlah
(1)	(2)	(3)	(4)
1. Afkab Makmur	0	0	0
2. Andaito	0	0	0
3. Boha	0	0	0
4. Elanggal Jaya	0	0	0
5. Kolam	0	0	0
6. Muting	0	0	0
7. Pachas	0	0	0
8. Sed Agung	0	0	0
9. Selauw	0	0	0
10. Sigabel	0	0	0
11. Waan	0	0	0
12. Wan Wai Bob	0	0	0
<b>Distrik Muting</b>	0	0	0

Sumber : BPS, Potensi Desa 2021

**Tabel 4.1.5. Banyaknya Sekolah Menengah Atas (SMA) Menurut Desa/Kelurahan di Distrik Muting, 2021**

Desa/Kelurahan	Negeri	Swasta	Jumlah
(1)	(2)	(3)	(4)
1. Afkab Makmur	0	0	0
2. Andaito	0	0	0
3. Boha	0	0	0
4. Elanggal Jaya	0	0	0
5. Kolam	0	0	0
6. Muting	1	0	1
7. Pachas	0	0	0
8. Sed Agung	0	0	0
9. Selauw	0	0	0
10. Sigabel	0	0	0
11. Waan	0	0	0
12. Wan Wai Bob	0	0	0
<b>Distrik Muting</b>	<b>1</b>	<b>0</b>	<b>1</b>

Sumber : BPS, Potensi Desa 2021

**Tabel 4.1.6. Banyaknya Madrasah Aliyah (MA) Menurut Desa/Kelurahan di Distrik Muting, 2021**

<b>Desa/Kelurahan</b>	<b>Negeri</b>	<b>Swasta</b>	<b>Jumlah</b>
(1)	(2)	(3)	(4)
1. Afkab Makmur	0	0	0
2. Andaito	0	0	0
3. Boha	0	0	0
4. Elanggol Jaya	0	0	0
5. Kolam	0	0	0
6. Muting	0	0	0
7. Pachas	0	0	0
8. Sed Agung	0	0	0
9. Selauw	0	0	0
10. Sigabel	0	0	0
11. Waan	0	0	0
12. Wan Wai Bob	0	0	0
<b>Distrik Muting</b>	<b>0</b>	<b>0</b>	<b>0</b>

Sumber : BPS, Potensi Desa 2021

**Tabel 4.1.7. Banyaknya Sekolah Menengah Kejuruan (SMK) Menurut Desa/Kelurahan di Distrik Muting, 2021**

Desa/Kelurahan	Negeri	Swasta	Jumlah
(1)	(2)	(3)	(4)
1. Afkab Makmur	0	0	0
2. Andaito	0	0	0
3. Boha	0	0	0
4. Elanggal Jaya	0	0	0
5. Kolam	0	0	0
6. Muting	0	0	0
7. Pachas	0	0	0
8. Sed Agung	0	0	0
9. Selauw	0	0	0
10. Sigabel	0	0	0
11. Waan	0	0	0
12. Wan Wai Bob	0	0	0
<b>Distrik Muting</b>	<b>0</b>	<b>0</b>	<b>0</b>

Sumber : BPS, Potensi Desa 2021

**Tabel 4.1.8. Banyaknya Akademi/Perguruan Tinggi Menurut Desa/Kelurahan di Distrik Muting, 2021**

Desa/Kelurahan	Negeri	Swasta	Jumlah
(1)	(2)	(3)	(4)
1. Afkab Makmur	0	0	0
2. Andaito	0	0	0
3. Boha	0	0	0
4. Elanggal Jaya	0	0	0
5. Kolam	0	0	0
6. Muting	0	0	0
7. Pachas	0	0	0
8. Sed Agung	0	0	0
9. Selauw	0	0	0
10. Sigabel	0	0	0
11. Waan	0	0	0
12. Wan Wai Bob	0	0	0
<b>Distrik Muting</b>	0	0	0

Sumber : BPS, Potensi Desa 2021



**Tabel 4.1.9. Kemudahan Untuk Mencapai Sarana Pendidikan Terdekat bagi Desa/Kelurahan yang Tidak Ada Sarana Pendidikan Menurut Desa/Kelurahan dan Jenjang Pendidikan di Distrik Muting, 2021**

Desa/Kelurahan	SD	MI	SMP	MTs
(1)	(2)	(3)	(4)	(5)
1. Waan	0	4	4	4
2. Selauw	0	4	4	4
3. Kolam	0	4	3	4
4. Boha	0	4	3	4
5. Pachas	0	4	3	3
6. Muting	0	3	0	3
7. Wan Wai Bob	0	3	3	3
8. Afkab Makmur	0	3	2	3
9. Andaito	0	3	3	3
10. Elanggol Jaya	0	3	0	3
11. Sigabel	0	3	2	3
12. Sed Agung Prasasti	0	3	2	3

Sumber : BPS, Potensi Desa 2021

Keterangan: isian sel terdiri dari: "1: Sangat Mudah", "2: Mudah", "3: Sulit", "4: Sangat Sulit", Jika di desa tersebut ada Fasilitas pendidikan yang dimaksud maka kode "0"

**Tabel 4.1.9. Lanjutan**

Desa/Kelurahan	SMA	MA	SMK	Akademi/ Perguruan Tinggi
(1)	(6)	(7)	(8)	(9)
1. Waan	4	4	4	4
2. Selauw	4	4	4	4
3. Kolam	4	4	4	4
4. Boha	3	4	3	4
5. Pachas	3	4	3	4
6. Muting	0	3	3	3
7. Wan Wai Bob	3	3	3	3
8. Afkab Makmur	3	3	3	3
9. Andaito	3	3	3	3
10. Elanggol Jaya	3	3	3	3
11. Sigabel	3	3	3	3
12. Sed Agung Prasasti	3	3	3	3

Sumber : BPS, Potensi Desa 2021

Keterangan: isian sel terdiri dari: "1: Sangat Mudah", "2: Mudah", "3: Sulit", "4: Sangat Sulit", Jika di desa tersebut ada Fasilitas pendidikan yang dimaksud maka kode "0"

## 4.2. KESEHATAN

**Tabel 4.2.1. Banyaknya Sarana Kesehatan Menurut Desa/Kelurahan dan Jenis Sarana Kesehatan di Distrik Muting, 2021**

Desa/Kelurahan	Rumah Sakit	Rumah Sakit Bersalin	Poliklinik/Balai Pengobatan
(1)	(2)	(3)	(4)
Waan	0	0	0
Selauw	0	0	0
Kolam	0	0	0
Boha	0	0	0
Pachas	0	0	0
Muting	0	0	0
Wan Wai Bob	0	0	0
Afkab Makmur	0	0	0
Andaito	0	0	0
Elanggol Jaya	0	0	0
Sigabel	0	0	0
Sed Agung Prasasti	0	0	0
<b>Distrik Muting</b>	<b>0</b>	<b>0</b>	<b>0</b>

Sumber : BPS, Potensi Desa 2021

Tabel 4.2.1. Lanjutan

Desa/Kelurahan	Puskesmas		Puskesmas Pembantu	Apotek
	Rawat Inap	Tanpa Rawat Inap		
(1)	(5)	(6)	(7)	(8)
Waan	0	0	1	0
Selauw	0	0	1	0
Kolam	0	0	1	0
Boha	0	0	1	0
Pachas	0	0	1	0
Muting	1	1	1	0
Wan Wai Bob	0	0	1	0
Afkab Makmur	0	0	1	0
Andaito	0	0	1	0
Elanggol Jaya	0	0	1	0
Sigabel	0	0	1	0
Sed Agung Prasasti	0	0	1	0
<b>Distrik Muting</b>	<b>1</b>	<b>1</b>	<b>12</b>	<b>0</b>

Sumber : BPS, Potensi Desa 2021

**Tabel 4.2.2. Kemudahan Untuk Mencapai Sarana Kesehatan Terdekat bagi Desa/Kelurahan yang Tidak Sarana Kesehatan Menurut Desa/Kelurahan dan Jenis Sarana Kesehatan di Distrik Muting, 2022**

Desa/Kelurahan	Rumah	Rumah Sakit	Poliklinik/Balai
	Sakit	Bersalin	Pengobatan
(1)	(2)	(3)	(4)
1. Waan	4	4	4
2. Selauw	4	4	4
3. Kolam	4	4	4
4. Boha	4	4	4
5. Pachas	3	3	3
6. Muting	3	3	3
7. Wan Wai Bob	3	3	3
8. Afkab Makmur	3	3	3
9. Andaito	3	3	3
10. Elanggol Jaya	3	3	3
11. Sigabel	3	3	3
12. Sed Agung Prasasti	3	3	3
<b>Distrik Muting</b>			

Sumber : BPS, Potensi Desa 2021

\*1: Sangat Mudah, 2: Mudah, 3: Sulit, 4: Sangat Sulit, 0: Ada di Desa/Kampung Ini

Tabel 4.2.2. Lanjutan

Desa/Kelurahan	Puskesmas		Puskesmas Pembantu	Apotek
	Rawat Inap	Tanpa Rawat Inap		
(1)	(5)	(6)	(7)	(8)
1. Waan	4	4	0	4
2. Selauw	4	4	0	4
3. Kolam	4	4	0	4
4. Boha	3	4	0	4
5. Pachas	3	3	0	3
6. Muting	0	0	0	3
7. Wan Wai Bob	3	3	0	3
8. Afkab Makmur	3	3	0	3
9. Andaито	3	3	0	3
10. Elanggol Jaya	3	3	0	3
11. Sigabel	3	3	0	3
12. Sed Agung Prasasti	3	3	0	3
<b>Distrik Muting</b>				

Sumber : BPS, Potensi Desa 2021

\*1: Sangat Mudah, 2: Mudah, 3: Sulit, 4: Sangat Sulit, 0: Ada di Desa/Kampung Ini

**Tabel 4.2.3. Banyaknya Warga Penderita Gizi Buruk Menurut Desa/Kelurahan di Distrik Muting, 2019 - 2021**

<b>Desa/Kelurahan</b>	<b>2019</b>	<b>2021</b>
(1)	(2)	(3)
Afkab Makmur	0	-
Andaito	0	4
Boha	0	2
Elanggol Jaya	0	5
Kolam	0	-
Muting	0	-
Pachas	0	-
Sed Agung	0	3
Selauw	0	-
Sigabel	0	3
Waan	2	-
Wan Wai Bob	0	-
<b>Distrik Muting</b>	<b>2</b>	<b>17</b>

Sumber : BPS, Potensi Desa 2019 - 2021

## 4.3. AGAMA

**Tabel 4.3.1 Jumlah Penduduk Menurut Agama yang Dianut di Distrik Muting, 2021**

<b>Agama</b>	<b>Jumlah</b>
(1)	(2)
Islam	2.453
Protestan	1.241
Katholik	2.778
Hindu	9
Budha	42
Lainnya	0

Sumber: Kementerian Agama Kabupaten Merauke

**Tabel 4.3.2 Jumlah Tempat Peribadatan di Distrik Muting, 2021**

<b>Tempat Peribadatan</b>	<b>Jumlah</b>
(1)	(2)
Masjid	7
Gereja Protestan	24
Gereja Katholik	15
Pura	0
Vihara	1

Sumber: Kementerian Agama Kabupaten Merauke



**Tabel 4.3.3 Jumlah Rohaniawan di Distrik Muting, 2021**

<b>Agama</b>	<b>Jumlah</b>
(1)	(2)
Islam	4
Kristen Protestan	8
Katholik	1
Hindu	0
Budha	1
Lainnya	0

Sumber: Kementerian Agama Kabupaten Merauke

<https://meraukekab.go.id>

## 4.4. ENERGI

**Tabel 4.4.1 Banyaknya Keluarga Menurut Desa/Kelurahan dan Jenis Pengguna Listrik di Distrik Muting, 2021**

Desa/Kelurahan	Pengguna Listrik			Bukan Pengguna Listrik
	PLN	Non PLN	Jumlah	
(1)	(2)	(3)	(4)	(5)
1. Afkab Makmur	75	0	75	0
2. Andaito	199	0	199	0
3. Boha	0	88	88	0
4. Elanggol Jaya	187	0	187	5
5. Kolam	0	122	122	0
6. Muting	311	0	311	5
7. Pachas	0	0	0	125
8. Sed Agung	243	0	243	0
9. Selauw	0	0	0	137
10. Sigabel	240	0	240	0
11. Waan	0	95	95	0
12. Wan Wai Bob	115	0	115	1
<b>Total</b>	<b>1.370</b>	<b>305</b>	<b>1.675</b>	<b>273</b>

Sumber : BPS, Potensi Desa 2021

**Tabel 4.4.2 Banyaknya Desa/Kelurahan Menurut Keberadaan Penerangan Jalan Utama Desa/Kelurahan Di Distrik Muting, 2019, 2020 dan 2021**

<b>Penerangan Jalan Utama</b>	<b>2019</b>	<b>2020</b>	<b>2021</b>
(1)	(2)	(3)	(4)
<b>Sumber Penerangan Jalan Utama</b>			
Tidak Ada Penerangan	3	8	5
Listrik Pemerintah	0	0	0
Listrik Non Pemerintah	9	4	7
Non Listrik	0	0	0

Sumber : BPS, Potensi Desa 2019,2020 dan 2021

**Tabel 4.4.3 Banyaknya Desa/Kelurahan Menurut Jenis Bahan Bakar Untuk Memasak yang Digunakan Oleh Sebagian Besar Keluarga Di Distrik Muting, 2019, 2020, dan 2021**

Jenis Bahan Bakar	2019	2020	2021
(1)	(2)	(3)	(4)
Gas Kota	0	0	0
LPG 3 KG	0	0	0
LPG lebih dari 3 KG	0	0	0
Minyak Tanah	1	0	0
Kayu Bakar	11	12	12
Lainnya	0	0	0

Sumber : BPS, Potensi Desa 2019,2020 dan 2021

**Tabel 4.4.4 Banyaknya Desa/Kelurahan Menurut Sumber Air Minum Sebagian Besar Keluarga Di Distrik Muting, 2019, 2020, dan 2021**

Sumber Air Minum	2019	2020	2021
(1)	(2)	(3)	(4)
Air Kemasan Bermerk	0	0	0
Air Isi Ulang	2	4	2
Ledeng Dengan Meteran	0	0	0
Ledeng Tanpa Meteran	0	0	0
Sumur Bor/Pompa	0	1	5
Sumur	10	7	5
Mata Air	0	0	0
Sungai/Danau/Kolam/Waduk /Situ/Embung/Bendungan	0	0	0
Air Hujan	0	0	0
Lainnya	0	0	0

Sumber : BPS, Potensi Desa 2019,2020 dan 2021

**Tabel 4.4.5 Banyaknya Desa/Kelurahan Menurut Penggunaan Fasilitas Tempat Buang Air Besar Sebagian Besar Keluarga Di Distrik Ulilin, 2019, 2020, dan 2021**

<b>Fasilitas Tempat Buang Air Besar</b>	<b>2019</b>	<b>2020</b>	<b>2021</b>
(1)	(2)	(3)	(4)
<b>Jamban</b>			
Sendiri	12	12	11
Bersama	0	0	0
Umum	0	0	0
<b>Bukan Jamban</b>	0	0	1

Sumber : BPS, Potensi Desa 2019, 2020 dan 2021

## 4.5. BENCANA ALAM

**Tabel 4.5.1. Keberadaan Fasilitas/Upaya Antisipasi/Mitigasi Bencana Alam Menurut Desa/Kelurahan di Distrik Muting, 2021**

Desa/Kelurahan	Sistem Peringatan Dini Bencana Alam	Sistem Peringatan Dini Khusus Tsunami	Perlengkapan Keselamatan
	(1)	(2)	
1. Waan	Tidak Ada	Tidak Ada	Tidak Ada
2. Selauw	Tidak Ada	Tidak Ada	Tidak Ada
3. Kolam	Tidak ada	Bukan Wilayah Potensi Tsunami	Tidak Ada
4. Boha	Tidak ada	Tidak Ada	Tidak Ada
5. Pachas	Tidak ada	Bukan Wilayah Potensi Tsunami	Tidak Ada
6. Muting	Tidak ada	Bukan Wilayah Potensi Tsunami	Tidak Ada
7. Wan Wai Bob	Tidak Ada	Bukan Wilayah Potensi Tsunami	Tidak Ada
8. Afkab Makmur	Tidak Ada	Bukan Wilayah Potensi Tsunami	Tidak Ada
9. Andaito	Tidak Ada	Bukan Wilayah Potensi Tsunami	Tidak Ada
10. Elanggal Jaya	Tidak Ada	Bukan Wilayah Potensi Tsunami	Tidak Ada
11. Sigabel	Tidak Ada	Bukan Wilayah Potensi Tsunami	Tidak Ada
12. Sed Agung Prasasti	Tidak Ada	Bukan Wilayah Potensi Tsunami	Tidak Ada

Sumber : BPS, Potensi Desa 2021

Tabel 4.5.1. Lanjutan

Desa/Kelurahan	Rambu-Rambu dan Jalan Evakuasi Bencana	Pembuatan, Perawatan, atau Normalisasi: Sungai, Kanal, Tanggul, Parit, Drainase, Waduk, Pantai, dll
(1)	(5)	(6)
1. Waan	Tidak Ada	Tidak Ada
2. Selauw	Tidak Ada	Tidak Ada
3. Kolam	Tidak Ada	Tidak Ada
4. Boha	Tidak Ada	Tidak Ada
5. Pachas	Tidak Ada	Tidak Ada
6. Muting	Tidak Ada	Tidak Ada
7. Wan Wai Bob	Tidak Ada	Ada
8. Afkab Makmur	Tidak Ada	Tidak Ada
9. Andaito	Tidak Ada	Ada
10. Elanggol Jaya	Tidak Ada	Tidak Ada
11. Sigabel	Tidak Ada	Ada
12. Sed Agung Prasasti	Tidak Ada	Ada

Sumber : BPS, Potensi Desa 2021



## 4.6. EKONOMI

**Tabel 4.6.1. Banyaknya Sarana dan Prasarana Ekonomi Menurut Desa/Kelurahan dan Jenisnya di Distrik Muting, 2021**

Desa/Kelurahan	Kelompok Pertokoan	Pasar dengan Bangunan Permanen	Pasar dengan Bangunan Semi Permanen	Pasar Tanpa Bangunan
(1)	(2)	(3)	(4)	(5)
1. Waan	0	0	0	0
2. Selauw	0	0	0	0
3. Kolam	0	0	0	0
4. Boha	0	0	0	0
5. Pachas	0	0	0	0
6. Muting	0	0	0	0
7. Wan Wai Bob	0	0	0	0
8. Afkab Makmur	0	0	0	0
9. Andaito	0	0	0	0
10. Elanggol Jaya	0	0	0	0
11. Sigabel	0	0	0	0
12. Sed Agung Prasasti	0	0	0	0
<b>Distrik Muting</b>	<b>0</b>	<b>0</b>	<b>0</b>	<b>0</b>

Sumber : BPS, Potensi Desa 2021

Tabel 4.6.1. Lanjutan

Desa/Kelurahan	Minimarket/ Swalayan	Toko/Warung Kelontong	Restoran/Rumah Makan
(1)	(2)	(3)	(4)
1. Waan	0	0	0
2. Selauw	0	0	0
3. Kolam	0	0	0
4. Boha	0	0	0
5. Pachas	0	0	0
6. Muting	0	0	0
7. Wan Wai Bob	0	0	0
8. Afkab Makmur	0	0	0
9. Andaito	0	0	0
10. Elanggol Jaya	0	0	0
11. Sigabel	0	0	0
12. Sed Agung Prasasti	0	0	0
<b>Distrik Muting</b>	0	0	0

Sumber : BPS, Potensi Desa 2021

Tabel 4.6.1. Lanjutan

Desa/Kelurahan	Warung/Kedai Makanan	Hotel	Hostel/Motel/Losmen/Wisma
(1)	(2)	(3)	(4)
1. Waan	0	0	0
2. Selauw	0	0	0
3. Kolam	0	0	0
4. Boha	0	0	0
5. Pachas	0	0	0
6. Muting	1	0	0
7. Wan Wai Bob	2	0	0
8. Afkab Makmur	0	0	0
9. Andaite	2	0	0
10. Elanggol Jaya	3	0	0
11. Sigabel	1	0	0
12. Sed Agung Prasasti	3	0	0
<b>Distrik Muting</b>	<b>12</b>	<b>0</b>	<b>0</b>

Sumber : BPS, Potensi Desa 2021

**Tabel 4.6.2. Banyaknya Sarana Lembaga Keuangan yang Beroperasi Menurut Desa/Kelurahan dan Jenisnya di Distrik Muting, 2021**

Desa/Kelurahan	Bank Umum Pemerintah	Bank Umum Swasta	Bank Perkreditan Rakyat
(1)	(2)	(3)	(4)
1. Waan	0	0	0
2. Selauw	0	0	0
3. Kolam	0	0	0
4. Boha	0	0	0
5. Pachas	0	0	0
6. Muting	0	0	0
7. Wan Wai Bob	0	0	0
8. Afkab Makmur	0	0	0
9. Andaito	0	0	0
10. Elanggol Jaya	0	0	0
11. Sigabel	0	0	0
12. Sed Agung Prasasti	0	0	0
<b>Distrik Muting</b>			

Sumber : BPS, Potensi Desa 2021

**Tabel 4.6.3. Banyaknya Koperasi Unit Desa yang Masih dan Perbankan di Distrik Muting, 2021**

Desa/Kelurahan	Koperasi Unit Desa (KUD)	Bank Umum Swasta	Bank Perkreditan Rakyat
(1)	(2)	(3)	(4)
1. Waan	0	0	0
2. Selauw	0	0	0
3. Kolam	0	0	0
4. Boha	0	0	0
5. Pachas	0	0	0
6. Muting	0	0	0
7. Wan Wai Bob	0	0	0
8. Afkab Makmur	0	0	0
9. Andaito	2	0	0
10. Elanggol Jaya	2	0	0
11. Sigabel	1	0	0
12. Sed Agung Prasasti	0	0	0
<b>Distrik Muting</b>	<b>5</b>	<b>0</b>	<b>0</b>

Sumber : BPS, Potensi Desa 2021

**Tabel 4.6.4. Banyaknya Embung Desa Menurut Desa/Kelurahan di Distrik Muting, 2020 dan 2021**

Desa/Kelurahan	2020	2021
(1)	(2)	(3)
1. Waan	0	4
2. Selauw	0	5
3. Kolam	0	0
4. Boha	0	4
5. Pachas	0	0
6. Muting	0	0
7. Wan Wai Bob	3	0
8. Afkab Makmur	3	4
9. Andaito	5	0
10. Elanggol Jaya	4	5
11. Sigabel	4	0
12. Sed Agung Prasasti	4	4
<b>Distrik Muting</b>	<b>23</b>	<b>26</b>

Sumber : BPS, Potensi Desa 2021

## 4.7. TELEKOMUNIKASI

**Tabel 4.7.1. Jumlah Menara dan Operator Layanan Komunikasi Telepon Seluler Menurut Desa/Kelurahan di Distrik Muting, 2021**

Desa/Kelurahan	Jumlah Menara Telepon Seluler (BTS)	Jumlah Operator Layanan Komunikasi Telepon Seluler yang Menjangkau di Desa/Kelurahan	Kondisi Sinyal Telepon Seluler di Sebagian Besar Wilayah Desa/kelurahan
(1)	(2)	(3)	(4)
1. Waan	1	1	2
2. Selauw	0	1	4
3. Kolam	0	1	3
4. Boha	1	1	1
5. Pachas	0	1	3
6. Muting	1	1	1
7. Wan Wai Bob	1	1	3
8. Afkab Makmur	0	1	3
9. Andaito	1	1	3
10. Elanggol Jaya	0	1	3
11. Sigabel	0	1	3
12. Sed Agung Prasasti	1	1	3
<b>Distrik Muting</b>			

Sumber : BPS, Potensi Desa 2021

Isian kolom 4: 1 = Sangat kuat, 2 = Kuat, 3 = Lemah, 4 = Tidak ada sinyal

## 4.8. OLAHRAGA

**Tabel 4.8.1. Banyaknya Desa/Kelurahan yang Memiliki Kelompok Kegiatan Olahraga Menurut Jenis Olahraga dan Ketersediaan Fasilitas/Lapangan Olahraga di Distrik Muting, 2021**

Jenis Olahraga	Kondisi Fasilitas/Lapangan Olahraga			Tidak Ada Fasilitas/Lapangan Olahraga
	Baik	Rusak Sedang	Rusak Parah	
(1)	(2)	(3)	(4)	(5)
1. Sepak bola	1	5	2	4
2. Bola voli	3	2	1	6
3. Bulu tangkis	2	0	0	10
4. Bola basket	0	0	0	12
5. Tenis Lapangan	0	0	0	12
6. Tenis Meja	0	0	0	12
7. Futsal	2	0	0	10
8. Renang	0	0	0	12
9. Bela Diri	1	0	0	11
10. Bilyard	0	0	0	12
11. Pusat Kebugaran	0	0	0	12
12. Lainnya	0	0	0	12

Sumber : BPS, Potensi Desa 2021



## 4.9. TRANSPORTASI

**Tabel 4.9.1. Sarana Transportasi Antar Desa/Kelurahan Menurut Desa/Kelurahan di Distrik Muting, 2021**

Desa/Kelurahan	Jenis Transportasi	Keberadaan Angkutan Umum
(1)	(2)	(3)
1. Waan	1	3
2. Selauw	3	3
3. Kolam	3	3
4. Boha	2	3
5. Pachas	3	3
6. Muting	1	1
7. Wan Wai Bob	1	1
8. Afkab Makmur	1	1
9. Andaito	1	1
10. Elanggol Jaya	1	1
11. Sigabel	1	1
12. Sed Agung Prasasti	1	1
<b>Distrik Muting</b>		

Sumber : BPS, Potensi Desa 2021

Isian kolom 2: "Darat", "Air", "Darat dan Air", "Udara"

Isian kolom 3: "Ada, dengan trayek tetap", "Ada, tanpa trayek tetap", "Tidak ada angkutan umum"

**Tabel 4.9.2. Kondisi Jalan Darat Antar Desa/Kelurahan Menurut Desa/Kelurahan di Distrik Muting, 2021**

Desa/Kelurahan	Jenis Permukaan Jalan	Dapat Dilalui Kendaraan Bermotor Roda 4 atau Lebih
(1)	(2)	(3)
1. Waan	1	1
2. Selauw	3	1
3. Kolam	3	1
4. Boha	0	0
5. Pachas	3	1
6. Muting	1	1
7. Wan Wai Bob	3	1
8. Afkab Makmur	3	1
9. Andaito	3	1
10. Elanggol Jaya	3	1
11. Sigabel	3	1
12. Sed Agung Prasasti	3	1
<b>Distrik Muting</b>		

Sumber : BPS, Potensi Desa 2021

Note: tabel disajikan hanya jika lalu lintas berupa DARAT atau DARAT DAN AIR


Isian kolom 2: "Aspal/Beton", "Diperkeras (kerikil, batu, dll)", "Tanah", "Lainnya". Untuk lainnya langsung dituliskan jenisnya

Isian kolom 3: "Sepanjang tahun", "Sepanjang tahun kecuali saat kondisi tertentu", "Tidak dapat dilalui sepanjang tahun"

# BAB 5

## PERTANIAN

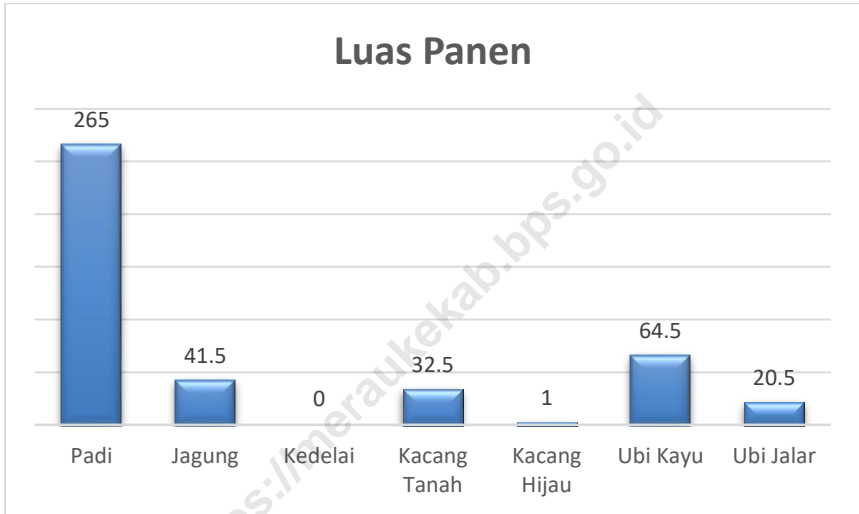
PRODUKSI TANAMAN PANGAN DI  
RINCI MENURUT KOMODITAS (Ton)



**BADAN PUSAT STATISTIK  
KABUPATEN MERAUKE**



**Gambar 7. Produksi Tanaman Padi dan Palawija di Distrik Muting, 2021**



Sumber: Dinas Tanaman Pangan, Holtikultura dan Perkebunan Kabupaten Merauke

**5.1. TANAMAN PANGAN****Tabel 5.1.1. Luas Lahan Sawah Menurut Jenis Pengairan di Distrik Muting (hektar), 2021**

<b>Pengairan</b>	<b>Luas Lahan</b>
(1)	(2)
Irigasi	265,00
Non Irigasi	0
<b>Jumlah</b>	<b>265,00</b>

Sumber: Dinas Tanaman Pangan, Holtikultura dan Perkebunan Kabupaten Merauke

**Tabel 5.1.2. Luas Panen Jagung, Kedelai, Kacang Tanah, Kacang Hijau, Ubi Kayu, Ubi Jalar di Distrik Muting, 2021**

Jenis Tanaman	Luas Panen	Produksi (ton)	Produktivitas (ton/ha)
(1)	(2)	(3)	(4)
Padi	265,00	887,75	3,35
Jagung	41,5	112,05	2,7
Kedelai	0	0	0
Kacang Tanah	32,5	61,75	1,9
Kacang Hijau	1,00	1,8	1,8
Ubi Kayu	64,5	967,5	15,0
Ubi Jalar	20,5	225,5	11

Sumber: Dinas Tanaman Pangan, Holtikultura dan Perkebunan Kabupaten Merauke

## 5.2. HORTIKULTURA

**Tabel 5.2.1. Luas Panen Tanaman Sayuran Menurut Jenis Sayuran di Distrik Muting, 2021**

Jenis Sayuran	Luas Panen
(1)	(2)
Bawang Merah	0
Cabe	3,25
Kubis	0
Sawi/Petsai	3,25
Tomat	0
Terung	0,80
Kangkung	5,30
Kacang Panjang	3,15

Sumber: Dinas Tanaman Pangan, Holtikultura dan Perkebunan Kabupaten Merauke



**Tabel 5.2.2. Produksi Tanaman Sayuran Menurut Jenis Sayuran di Distrik Muting (ton), 2021**

Jenis Sayuran	Produksi
(1)	(2)
Bawang Merah	0
Cabe	208
Kubis	0
Sawi/Petsai	752,4
Tomat	166,0
Terung	64
Kangkung	540,6
Kacang Panjang	132,3

Sumber: Dinas Tanaman Pangan, Holtikultura dan Perkebunan Kabupaten Merauke

## 5.3. PERKEBUNAN

**Tabel 5.3.1. Luas Lahan Tanaman Perkebunan Menurut Jenis Tanaman di Distrik Muting, 2021**

Jenis Tanaman	Luas (ha)
-1	-2
Karet	173,00
Kelapa	127,00
Kelapa Sawit	8.618,00
Sagu	10,00
Kopi	0,20
Lada	9,00
Jambu Mete	0
Pinang	3,00
Kapuk Randu	44,00
Kemiri	11,00
Jarak	0
Tebu	0
Vanili	1,00
Jahe	10,00

Sumber: Dinas Tanaman Pangan, Holtikultura dan Perkebunan Kabupaten Merauke

**Tabel 5.3.2. Produksi Tanaman Perkebunan Menurut Jenis Tanaman di Distrik Muting, 2021**

Jenis Tanaman	Produksi (ton)
(1)	(2)
Karet	0
Kelapa	0
Kelapa Sawit	0
Lada	0
Jambu Mete	0
Pinang	0
Kapuk Randu	0
Kemiri	0
Jarak	0
Tebu	0
Vanili	0
Jahe	0

Sumber: Dinas Tanaman Pangan, Holtikultura dan Perkebunan Kabupaten Merauke

**5.4. PETERNAKAN****Tabel 5.4.1. Populasi Ternak Menurut Jenis Ternak di Distrik Muting, 2021**

Jenis Ternak	Jumlah (ekor)
(1)	(2)
Sapi Potong	1.464
Kerbau	24
Kuda	556
Kambing	154
Babi	484

Sumber: Dinas Peternakan Kabupaten Merauke

**Tabel 5.4.2. Produksi Daging Ternak Menurut Jenis Ternak di Distrik Muting, 2021**

<b>Jenis Ternak</b>	<b>Jumlah (kg)</b>
(1)	(2)
Sapi Potong	4.327
Kerbau	556
Kuda	0
Kambing	286
Babi	287

Sumber: Dinas Peternakan Kabupaten Merauke

<https://meraukekab.bps.go.id>

**Tabel 5.4.3. Populasi, Produksi Daging, dan Produksi Telur Unggas di Distrik Muting, 2021**

Jenis Unggas	Populasi	Produksi Daging	Produksi Telur
(1)	(2)	(3)	
Ayam Kampung	15.500	18.160	5.005
Ayam Petelur	0	0	0
Ayam Pedaging	0	0	0
Itik	2.296	790	7.985
Itik Manila	201	110	0

Sumber: Dinas Peternakan Kabupaten Merauke

**DATA  
MENCERDASKAN  
BANGSA**  
ENLIGHTEN THE NATION



***BPS Kabupaten Merauke***

Jl. R.E. Martadinata No. 2 Merauke 99611

Telp./Fax : (0967) 321928

Email : [bps9401@bps.go.id](mailto:bps9401@bps.go.id)