

# Kecamatan Medan Amplas Dalam Angka



# 2021



**BADAN PUSAT STATISTIK  
KOTA MEDAN**

# Kecamatan Medan Amplas Dalam Angka



**2021**

## **KECAMATAN MEDAN AMPLAS DALAM ANGKA 2021**

Katalog BPS : 1102001.1275030  
No. Publikasi : 12750.2111  
No. ISBN : 978-602-405-192-1

Ukuran buku : 21cm x 15 cm  
Jumlah Halaman : xviii + 92

Naskah:  
Badan Pusat Statistik Kota Medan

Penyunting:  
Badan Pusat Statistik Kota Medan

Gambar Kulit:  
Badan Pusat Statistik Kota Medan

Diterbitkan Oleh:  
©Badan Pusat Statistik Kota Medan

Dicetak Oleh:  
CV. Mandiri Lestari

Dilarang mengumumkan, mendistribusikan, mengomunikasikan, dan/atau menggandakan sebagian atau seluruh isi buku ini untuk tujuan komersial tanpa izin tertulis dari Badan Pusat Statistik

## TIM PENYUSUN

**Penanggung Jawab** : Enny Nuryani Nasution

**Penyusun Naskah** : Nopayanti Br Sembiring

**Tata Letak** : Nopayanti Br Sembiring

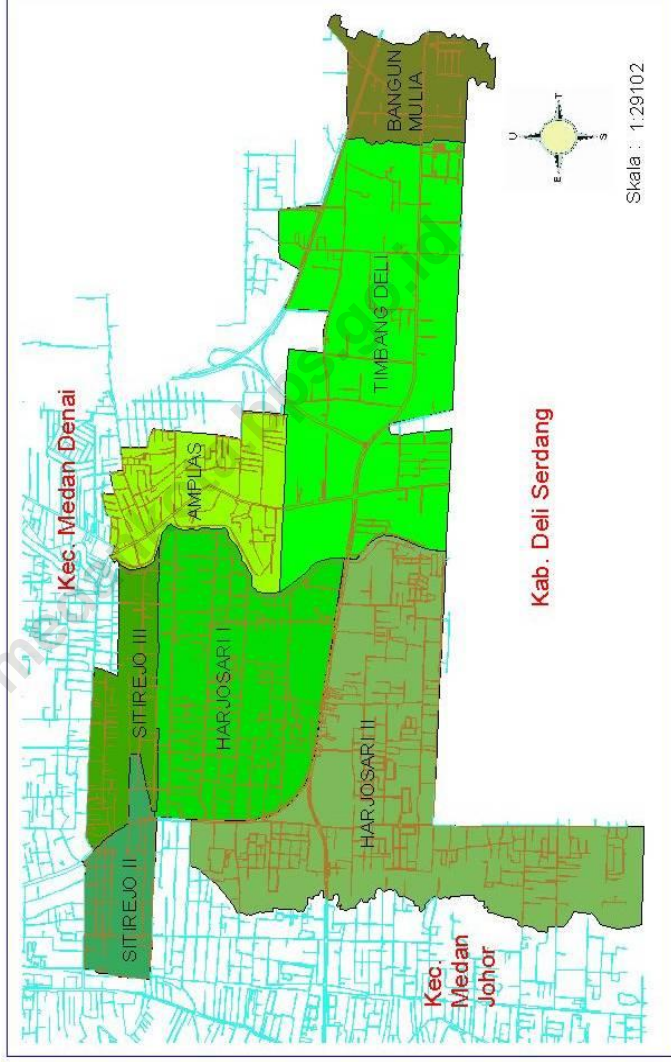
**Gambar Kulit** : Rosdiana Sirait

**Penyunting** : Rosdiana Sirait

<https://medankota.bps.go.id>



# Peta Kecamatan Medan Amplas





## KATA PENGANTAR

Dengan memanjatkan puji dan syukur ke hadirat Tuhan Yang Maha Esa, kami telah dapat menyelesaikan publikasi "Kecamatan Medan Amplas Dalam Angka 2021" ini. Usainya penerbitan publikasi ini dimungkinkan berkat adanya bantuan dari Pemerintah Kecamatan Medan Amplas serta instansi pemerintah lainnya.

Kebutuhan akan data statistik semakin meningkat terutama dalam menyambut millenium kedua. Hal tersebut menjadi pendorong bagi kami untuk menyusun publikasi ini. Data yang disajikan bersumber dari data yang terdapat di kantor kecamatan Medan Amplas, kantor kelurahan sekecamatan Medan Amplas serta instansi pemerintah lainnya. Selain itu data yang ada pada publikasi ini merupakan data yang bersumber dari berbagai kegiatan rutin, survei maupun sensus yang diselenggarakan Badan Pusat Statistik di kecamatan Medan Amplas.

Pada kesempatan ini kami mengucapkan banyak terima kasih kepada Camat Medan Amplas atas perhatian dan bantuannya sehingga terbitnya publikasi ini, serta kepada instansi-instansi pemerintah lainnya.

Saran dan kritik demi penyempurnaan publikasi ini di masa yang akan datang sangat kami harapkan dari berbagai pihak.

Akhirnya semoga penyajian data statistik ini dapat membantu memenuhi kebutuhan data bagi pihak-pihak yang memerlukan serta bermanfaat bagi semua pihak.

Medan, 21 September 2021  
**Kepala Badan Pusat Statistik  
Kota Medan,**



**Dra. Enny Nuryani Nasution  
NIP.19651002 199203 2 001**





## DAFTAR ISI

HALAMAN

PETA KECAMATAN MEDAN AMPLAS .....	v
KATA PENGANTAR .....	vii
DAFTAR ISI .....	ix
DAFTAR TABEL .....	xi
DAFTAR GAMBAR .....	xv
DAFTAR LAMPIRAN .....	xvii
BAB I KEADAAN GEOGRAFIS .....	1
BAB II PEMERINTAHAN .....	9
BAB III PENDUDUK DAN TENAGA KERJA .....	19
BAB IV SOSIAL .....	35
BAB V INDUSTRI, ENERGI, DAN AIR MINUM .....	55
BAB VI EKONOMI .....	63
BAB VII HOTEL, RESTORAN, DAN PARIWISATA .....	73
BAB VIII KEUANGAN DAN HARGA .....	81
LAMPIRAN .....	87



## DAFTAR TABEL

Judul Tabel	Halaman
Tabel 1.1 Letak dan Geografis Kecamatan Medan Amplas 2020 .....	5
Tabel 1.2 Luas Wilayah dirinci per Kelurahan di Kecamatan Medan Amplas 2020 .....	6
Tabel 1.3 Jarak Kantor Lurah ke Kantor Camat di Kecamatan Medan Amplas 2020 .....	7
Tabel 1.4 Daftar Alamat Kantor Kelurahan di Kecamatan Medan Amplas 2020 .....	8
Tabel 2.1 Banyaknya Lingkungan dan Blok Sensus Menurut Kelurahan Tahun 2020 .....	13
Tabel 2.2 Banyaknya Pegawai Negeri Sipil (PNS) dan Honor di Lingkungan Instansi Pemerintah Kecamatan Medan Amplas Tahun 2020 (Jiwa). .....	14
Tabel 2.3 Banyaknya Pegawai Negeri Sipil (PNS) dan Honor Pada Kantor Kelurahan Menurut Golongan dan Kelurahan Tahun 2020 (Jiwa) .....	15
Tabel 2.4 Banyaknya Pegawai Negeri Sipil (PNS) dan Honor Pada Kantor Camat Menurut Golongan dan Tingkat Pendidikan Tahun 2020 .....	16
Tabel 2.5 Banyaknya Pertahanan Sipil Menurut Kelurahan Tahun 2020 .....	17
Tabel 3.1 Penduduk, Laju Pertumbuhan Penduduk, Distribusi Persentase Penduduk, Kepadatan Penduduk, Rasio Jenis Kelamin Menurut Kelurahan di Kecamatan Medan Amplas, 2020.....	23
Tabel 3.2 Jumlah Penduduk Menurut Kelompok Umur dan Jenis Kelamin di Kecamatan Medan Amplas, 2020 .....	26

Tabel 3.3	Jumlah Penduduk menurut Jenis Kelamin dan Kelurahan Tahun 2020 (Jiwa).....	27
Tabel 3.4	Jumlah Penduduk Menurut Agama dan Kelurahan Tahun 2020 (Jiwa).....	28
Tabel 3.5	Banyaknya Mutasi Penduduk Menurut Kelurahan Tahun 2020 (Jiwa).....	29
Tabel 3.6	Banyaknya Warga Negara Asing Menurut Kewarganegaraan dan Kelurahan Tahun 2020 (Jiwa) .....	30
Tabel 3.7	Banyaknya Warga Negara Indonesia Turunan Cina Menurut Jenis Kelamin dan Kelurahan Tahun 2020 (Jiwa).....	31
Tabel 3.8	Komposisi Mata Pencarian Penduduk Menurut Kelurahan Tahun 2020 (Jiwa).....	32
Tabel 4.1	Jumlah Sekolah, Murid, Guru, dan Rasio Murid-Guru PAUD dan Taman Kanak-kanak (TK) Menurut Kelurahan Tahun 2020.....	39
Tabel 4.2	Jumlah Sekolah, Murid, Guru, dan Rasio Murid-Guru Sekolah Dasar (SD) Menurut Kelurahan Tahun 2020.....	40
Tabel 4.3	Jumlah Sekolah, Murid, Guru, dan Rasio Murid-Guru Madrasah Ibtidaiyah (MI) Menurut Kelurahan Tahun 2020.....	41
Tabel 4.4	Jumlah Sekolah, Murid, Guru, dan Rasio Murid-Guru Sekolah Menengah Pertama (SMP) Menurut Kelurahan Tahun 2020.....	42
Tabel 4.5	Jumlah Sekolah, Murid, Guru, dan Rasio Murid-Guru Madrasah Tsnowiyah (MTs) Menurut Kelurahan Tahun 2020 .....	43
Tabel 4.6	Jumlah Sekolah, Murid, Guru, dan Rasio Murid-Guru Sekolah Menengah Atas (SMA) Menurut Kelurahan Tahun 2020 .....	44
Tabel 4.7	Jumlah Sekolah, Murid, Guru, dan Rasio Murid-Guru Madrasah Aliyah (MA) Menurut Kelurahan Tahun 2020 .....	45

Tabel 4.8	Jumlah Sekolah, Murid, Guru, dan Rasio Murid-Guru Sekolah Menengah Atas (SMK) Menurut Kelurahan Tahun 2020.....	46
Tabel 4.9	Banyaknya Sarana Kesehatan Umum Menurut Kelurahan Tahun 2020 .....	47
Tabel 4.10	Banyaknya Tenaga Kesehatan Menurut Kelurahan Tahun 2020 .....	48
Tabel 4.11	Banyaknya Pasangan Usia Subur (PUS) Menurut Jenis Alat Kontrasepsi dan Kelurahan Tahun 2020 .....	49
Tabel 4.12	Banyaknya Sarana Ibadah Menurut Kelurahan Tahun 2020.....	52
Tabel 4.13	Banyaknya Nikah, Talak, Cerai dan Rujuk Menurut Kelurahan Tahun 2020 .....	53
Tabel 4.14	Banyaknya Sarana Lapangan Olah Raga menurut Jenis Olah Raga dan Kelurahan Tahun 2020 .....	54
Tabel 5.1	Banyaknya Perusahaan Industri Besar/Sedang, Kecil, dan Kerajinan Rumah Tangga Menurut Kelurahan Tahun 2020.....	59
Tabel 5.2	Banyaknya Rumah Tangga Pelanggan Listrik Negara menurut Kelurahan Tahun 2020 .....	60
Tabel 5.3	Banyaknya Rumah Tangga Pelanggan Gas Negara Menurut Kelurahan Tahun 2020 .....	61
Tabel 5.4	Banyaknya Rumah Tangga Pelanggan Air Minum melalui PAM Menurut Kelurahan Tahun 2020.....	62
Tabel 6.1	Jumlah Pasar, Kelompok Pertokoan, Swalayan/Minimarket, dan Mall/Plaza Menurut Kelurahan Tahun 2020 .....	67
Tabel 6.2	Jumlah Pasar Menurut Pengelola dan Kelurahan Tahun 2020 .....	68
Tabel 6.3	Jumlah SPBU dan Agen Minyak Tanah (Pangkalan) menurut Kelurahan Tahun 2020 .....	69

Tabel 6.4	Jumlah Bengkel Sepeda Motor dan Bengkel Mobil Menurut Kelurahan Tahun 2020.....	70
Tabel 6.5	Banyaknya Tempat Pencucian Mobil dan Sepeda Motor (Doorsmer) Menurut Kelurahan Tahun 2020.....	71
Tabel 7.1	Jumlah Hotel, Bioskop, Night Club dan Bilyard Menurut Kelurahan Tahun 2020.....	77
Tabel 7.2	Jumlah Rumah Makan/Restoran dan Warung Makan/Minum Menurut Kelurahan Tahun 2020 .....	78
Tabel 7.3	Jumlah Panti Pijat, Pangkas, Salon dan Praktek Dukun Patah Menurut Kelurahan Tahun 2020 .....	79
Tabel 7.4	Jumlah Tempat Video Game/ Play Station, Penyewaan Kaset Video/VCD/DVD, dan Warnet/Game Online Menurut Kelurahan Tahun 2020.....	80
Tabel 8.1	Banyaknya Lembaga Keuangan Menurut Kelurahan Tahun 2020.....	85

## DAFTAR GAMBAR

Judul Gambar	Halaman
Gambar 1.1 Luas Wilayah menurut Kelurahan 2020 (km <sup>2</sup> ) .....	4
Gambar 2.1 Banyaknya Blok Sensus Tiap Kelurahan di Kecamatan Medan Amplas Tahun 2020 .....	12
Gambar 2.2 Banyaknya PNS di Kantor Camat dan Instansi Lain di Kecamatan Medan Amplas menurut Golongan Tahun 2020 (Jiwa).....	12
Gambar 3.1 Jumlah Penduduk menurut Kelurahan dan Jenis Kelamin Tahun 2020 (km <sup>2</sup> ).....	22
Gambar 3.2 Komposisi Mata Pencarian Penduduk Tahun 2020 (km <sup>2</sup> ).....	22
Gambar 4.1 Banyaknya Rumah Sakit, Puskesmas, Pustu, Posyandu, Tempat Praktek Dokter dan Bidan di Kecamatan Medan Amplas 2020 ....	38
Gambar 4.2 Persentase Penggunaan Alat Kontrasepsi Pasangan Usia Subur Kecamatan Medan Amplas 2020 .....	38
Gambar 5.1 Persentase Perusahaan Industri Besar/Sedang, Kecil, dan Kerajinan Rumah Tangga Menurut Kelurahan Tahun 2020.....	58
Gambar 6.1 Banyaknya Pasar dan Pertokoan, Swalayan/Minimarket, dan Mall/Plaza menurut Kelurahan 2020 .....	66
Gambar 7.1 Banyaknya Panti Pijat/ <i>Massage</i> , T. Pangkas, Salon Kecantikan, dan Dukun Patah Menurut Kelurahan Tahun 2020 .....	76
Gambar 8.1 Banyaknya Lembaga Keuangan Menurut Kelurahan Tahun 2020.....	84





## DAFTAR LAMPIRAN

Judul Lampiran	Halaman
Daftar 1 Nama Camat dan Lamanya menjabat di Kecamatan Medan Amplas sejak Tahun 1974 s/d sekarang .....	89
Daftar 2 Nama Lurah dan lamanya Menjabat menurut Kelurahan di Kecamatan Medan Amplas .....	91
Daftar 3 Daftar Nama dan Alamat Kantor Kelurahan di Kecamatan Medan Amplas, 2020 .....	92



# BAB I

# KEADAAN GEOGRAFIS

## KECAMATAN MEDAN AMPLAS TAHUN 2020

*Jarak Kantor Camat ke Kantor Walikota Medan : 10 Km.*





### **1.1 Letak dan Geografi Kecamatan Medan Amplas 2020**

Kecamatan Medan Amplas berbatasan langsung dengan Kabupaten Deli Serdang di sebelah selatan dan sebelah timur, Kecamatan Medan Denai di sebelah utara, dan Kecamatan Medan Johor di sebelah barat. Kecamatan Medan Amplas merupakan salah satu kecamatan di Kota Medan yang mempunyai luas sekitar 13,764 Km<sup>2</sup>. Jarak kantor kecamatan ke kantor walikota Medan sekitar 10 km.

### **1.2 Luas Wilayah dirinci per Kelurahan di Kecamatan Medan Amplas 2020**

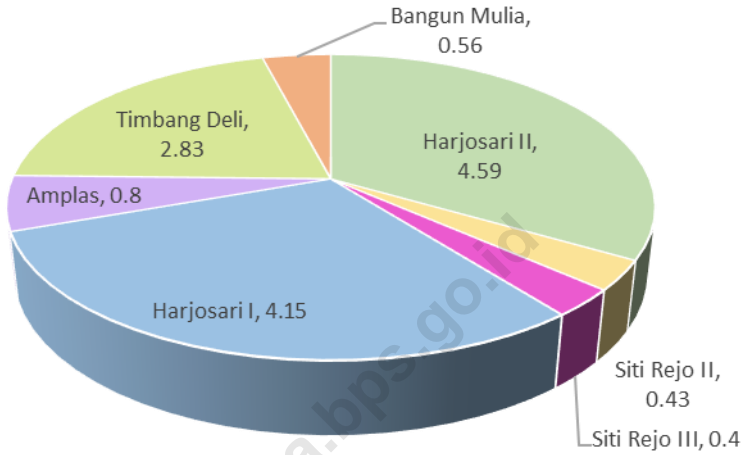
Dari tujuh kelurahan di Kecamatan Medan Amplas, Kelurahan Harjosari II memiliki luas wilayah yang terluas yaitu sebesar 4,59 Km<sup>2</sup>, sedangkan kelurahan Siti Rejo II mempunyai luas wilayah terkecil yakni 0,40 Km<sup>2</sup>.

### **1.3 Jarak Kantor Lurah ke Kantor Camat di Kecamatan Medan Amplas 2020**

Ditinjau dari jarak kantor kelurahan ke kantor kecamatan, kantor Kelurahan Bangun Mulia memiliki jarak terjauh dari kantor Kecamatan Medan Amplas yaitu sekitar 7,00 Km sedangkan kantor kelurahan yang terdekat yaitu Kelurahan Harjosari I sekitar 1,00 Km dari kantor Kecamatan Medan Amplas.

Keadaan Geografis

Gambar 1.1 Luas Wilayah menurut Kelurahan 2020 (km<sup>2</sup>)



Sumber: Kantor Camat Medan Amplas

Tabel 1.1 Letak dan Geografis Kecamatan Medan Amplas 2020

---

1. Luas Wilayah	:	13,764 Km <sup>2</sup>
2. Letak di atas permukaan laut	:	14 m
3. Terletak di antara		
Lintang Utara	:	
Bujur Timur	:	
4. Berbatasan dengan		
Sebelah utara	:	Kecamatan Medan Denai
Sebelah Selatan	:	Kabupaten Deli serdang
Sebelah Barat	:	Kecamatan Medan Kota
Sebelah Timur	:	Kabupaten Deli Serdang
5. Jarak Kantor Camat ke Kantor Walikota Medan	:	10 km

---

Sumber: Kantor Camat Medan Amplas



Keadaan Geografis

Tabel 1.2 Luas Wilayah dan Persentase Terhadap Luas Kecamatan Menurut Kelurahan Tahun 2020

Kelurahan	Luas (Km <sup>2</sup> )	Persentase terhadap Luas Kecamatan (%)
(1)	(2)	(3)
1. Harjosari II	4,59	33,36
2. Siti Rejo II	0,43	3,12
3. Siti Rejo III	0,40	2,91
4. Harjosari I	4,15	30,16
5. Amplas	0,80	5,81
6. Timbang Deli	2,83	20,57
7. Bangun Mulia	0,56	4,07
<b>Jumlah</b>	<b>13,76</b>	<b>100,00</b>
	2020	
	13,76	100,00

Sumber: Kantor Camat Medan Amplas

Tabel 1.3 Jarak Kantor Lurah ke Kantor Camat Menurut Kelurahan Tahun 2020

Kelurahan	Jarak ke Kantor Camat (Km)
(1)	(2)
1. Harjosari II	2,50
2. Siti Rejo II	2,50
3. Siti Rejo III	3,50
4. Harjosari I	1,00
5. Amplas	5,00
6. Timbang Deli	5,00
7. Bangun Mulia	7,00
<b>Rata-rata</b>	<b>3,79</b>
	2019
	3,79

Sumber: Kantor Lurah se Kecamatan Medan Amplas

Keadaan Geografis

Tabel 1.4 Daftar Alamat Kantor Kelurahan Menurut Kelurahan Tahun 2020

Kelurahan  (1)	Alamat Kantor  (2)
1. Harjosari II	Jl. Dwi Kora No. 3
2. Siti Rejo II	Jl. SM Raja Km. 4,5 No. 39A Medan
3. Siti Rejo III	Jl. Selamat Gg Samosir No. 3
4. Harjosari I	Jl. Garu III No. 3A
5. Amplas	Jl. Selambo No. 20
6. Timbang Deli	Jl. Balai Desa No. 17
7. Bangun Mulia	Jl. Bendungan I No. 14

Sumber: Kantor Camat Medan Amplas

# BAB II PEMERINTAHAN

## PNS KANTOR CAMAT DAN KELURAHAN

GOLONGAN II  
20 %



GOLONGAN IV  
3,33%



GOLONGAN III  
76,67%



Kecamatan Medan Amplas  
tahun 2020



### **2.1 Pemerintahan kecamatan Medan Amplas**

Kecamatan Medan Amplas yang dipimpin oleh seorang camat, saat ini terdiri dari 7 (tujuh) kelurahan yang terbagi atas 77 lingkungan, serta 213 blok sensus.

### **2.2 Struktur Pegawai Negeri Kecamatan Medan Amplas**

Tahun 2020, Kecamatan Medan Amplas memiliki total 328 pegawai negeri sipil (PNS) dan honor yang dialokasikan di kantor camat dan instansi-instansi pemerintah lainnya, dimana alokasi pegawai negeri sipil (PNS) terbesar ada di kantor camat yakni sebesar 160 pegawai. Sedangkan alokasi pegawai negeri sipil (PNS) terkecil terdapat pada instansi Statistik kecamatan yang hanya berjumlah 1 pegawai.

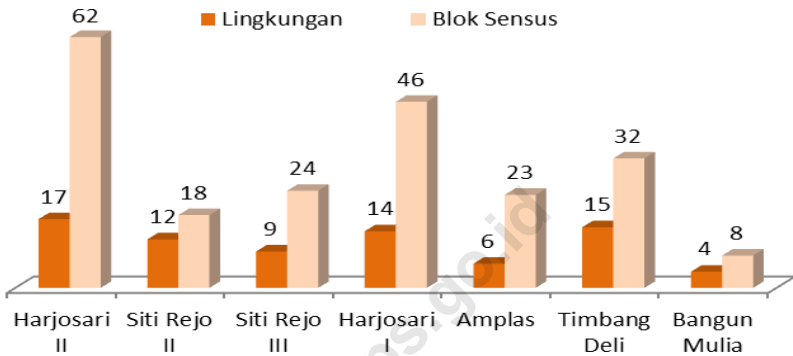
Bila dirinci menurut golongan, dari 58 pegawai negeri sipil (PNS) kelurahan di Kecamatan Medan Amplas, ternyata banyak pegawai negeri yang sudah bergolongan III yaitu sebanyak 44 pegawai. Jumlah pegawai negeri sipil kelurahan terbanyak berada di Kelurahan Harjosari II, yaitu 10 pegawai.

### **2.3 Struktur Pertahanan Sipil Kecamatan Medan Amplas**

Bila dilihat dari sisi keamanannya, Kecamatan Medan Amplas pada tahun 2020 tidak memiliki Pertahanan Sipil di masing masing kelurahan.

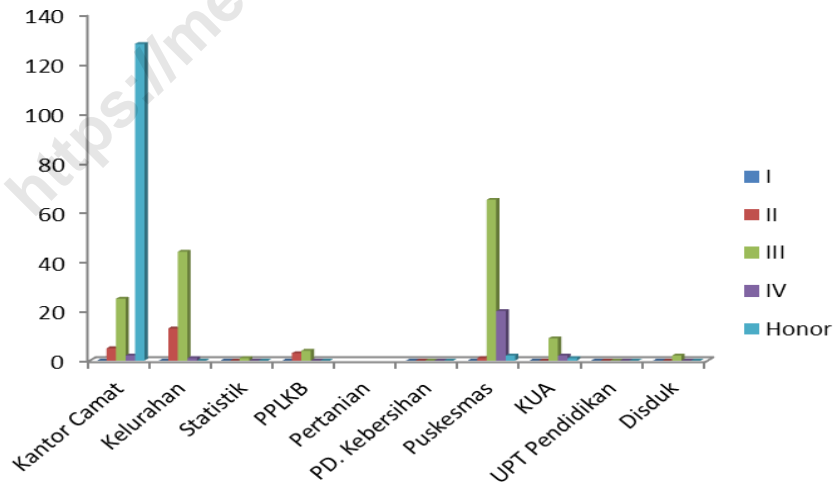
Pemerintahan

Gambar 2.1 Banyaknya Blok Sensus Tiap kelurahan di Kecamatan Medan Amplas Tahun 2020



Sumber: Kantor Camat Medan Amplas

Gambar 2.2 Banyaknya PNS di Kantor Camat dan Instansi Lain di Kecamatan Medan Amplas menurut Golongan Tahun 2020 (Jiwa)



Sumber: Kantor Camat Medan Amplas

Tabel 2.1 Banyaknya Lingkungan dan Blok Sensus Menurut Kelurahan Tahun 2020

Kelurahan	Jumlah	
	Lingkungan	Blok Sensus
(1)	(2)	(3)
1. Harjosari II	17	62
2. Siti Rejo II	12	18
3. Siti Rejo III	9	24
4. Harjosari I	14	46
5. Amplas	6	23
6. Timbang Deli	15	32
7. Bangun Mulia	4	8
<b>Jumlah</b>	<b>2020</b>	<b>213</b>
	<b>2019</b>	<b>330</b>

Sumber: Kantor Lurah se Kecamatan Medan Amplas



Pemerintahan

Tabel 2.2 Banyaknya Pegawai Negeri Sipil (PNS) dan Honor di Lingkungan Instansi Pemerintah Kecamatan Medan Amplas Tahun 2020 (Jiwa)

Instansi	Golongan				Honor	Jumlah	
	I	II	III	IV			
(1)	(2)	(3)	(4)	(5)	(6)	(7)	
1. Kantor Camat	-	5	25	2	128	160	
2. Kelurahan	-	13	44	1	-	58	
3. Statistik	-	-	1	-	-	1	
4. PPLKB	-	3	4	-	-	7	
5. Pertanian							
6. PD. Kebersihan	-	-	-	-	-	-	
7. Puskesmas	-	1	65	20	2	88	
8. KUA	-	-	9	2	1	12	
9. UPT Pendidikan	-	-	-	-	-	-	
10. Disduk	-	-	2	-	-	2	
<b>Jumlah</b>	<b>2020</b>	<b>-</b>	<b>22</b>	<b>150</b>	<b>25</b>	<b>131</b>	<b>328</b>
	2019	-	26	127	12	60	225

Sumber: Kantor Camat Medan Amplas

Tabel 2.3 Banyaknya Pegawai Negeri Sipil (PNS) dan Honor Pada Kantor Kelurahan Menurut Golongan dan Kelurahan Tahun 2020 (Jiwa)

Kelurahan	Golongan				Honor	Jumlah
	I	II	III	IV		
(1)	(2)	(3)	(4)	(5)	(6)	(7)
1. Harjosari II	-	2	7	1	-	10
2. Siti Rejo II	-	3	5	-	-	8
3. Siti Rejo III	-	2	7	-	-	9
4. Harjosari I	-	1	6	-	-	7
5. Amplas	-	2	6	-	-	8
6. Timbang Deli	-	-	7	-	-	7
7. Bangun Mulia	-	3	6	-	-	9
<b>Jumlah 2020</b>	-	<b>13</b>	<b>44</b>	<b>1</b>	-	<b>58</b>
2019	-	16	47	1	2	66

Sumber: Kantor Camat Medan Amplas

Pemerintahan

Tabel 2.4 Banyaknya Pegawai Negeri Sipil (PNS) dan Honor Pada Kantor Camat Menurut Golongan dan Tingkat Pendidikan Tahun 2020 (Jiwa)

Instansi	Golongan				Honor	Jumlah	
	I	II	III	IV			
(1)	(2)	(3)	(4)	(5)	(6)	(7)	
1. Sekolah Dasar (SD)	-	-	-	-	-	-	
2. Sekolah Lanjutan Tingkat Pertama (SLTP)	-	-	-	-	-	-	
3. Sekolah Lanjutan Tingkat Atas (SLTA)	-	5	2	-	-	7	
4. Diploma (D-I, D-II, D-III)	-	-	1	-	-	1	
5. D-IV/Sarjana (S1)	-	-	19	-	-	19	
6. S2/S3	-	-	3	2	-	5	
<b>Jumlah</b>	<b>2020</b>	<b>-</b>	<b>5</b>	<b>25</b>	<b>2</b>	<b>-</b>	<b>32</b>
	<b>2019</b>	<b>-</b>	<b>6</b>	<b>27</b>	<b>2</b>	<b>-</b>	<b>35</b>

Keterangan : Data Honor Tidak Ada

Sumber: Kantor Camat Medan Amplas

Tabel 2.5 Banyaknya Pertahanan Sipil Menurut Kelurahan Tahun 2020

Kelurahan		Jumlah
(1)		(2)
1. Harjosari II		-
2. Siti Rejo II		-
3. Siti Rejo III		-
4. Harjosari I		-
5. Amplas		-
6. Timbang Deli		-
7. Bangun Mulia		-
<b>Jumlah</b>	<b>2020</b>	-
	<b>2019</b>	<b>2</b>

Sumber: Kantor Lurah se Kecamatan Medan Amplas



## BAB III

# PENDUDUK

dan

# TENAGA KERJA

TAHUN 2020 ADA SEBANYAK **129.723** JIWA  
**PENDUDUK** KECAMATAN MEDAN AMPLAS.  
TERDIRI DARI **64.577** JIWA LAKI-LAKI DAN  
**65.149** JIWA PEREMPUAN



**Siti Rejo III** adalah  
kelurahan dengan  
penduduk terpadat, yaitu  
**30.830** penduduk/km<sup>2</sup>





### **3.1 Jumlah Penduduk, Luas Kelurahan, dan Kepadatan Penduduk per Km<sup>2</sup> menurut Kelurahan**

Kecamatan Medan Amplas dihuni oleh 129.726 orang penduduk dimana penduduk terbanyak berada di Kelurahan Harjosari II yakni sebanyak 36.537 orang dan jumlah penduduk terkecil ada di Kelurahan Bangun Mulia yakni sebanyak 3.154 orang.

Bila dibandingkan antara jumlah penduduk dan serta luas wilayahnya, maka kelurahan Siti Rejo III merupakan kelurahan terpadat yaitu 30.830 jiwa tiap km<sup>2</sup>.

### **3.2 Struktur Penduduk Berdasarkan Jenis Kelamin dan Kelompok Umur**

Jumlah penduduk Kecamatan Medan Amplas tahun 2020 sebanyak 129.726 penduduk terdiri dari 64.577 orang laki-laki dan 65.149 perempuan. Berdasarkan kelompok umur, penduduk Kecamatan Medan Amplas didominasi oleh penduduk usia 15-64 tahun.

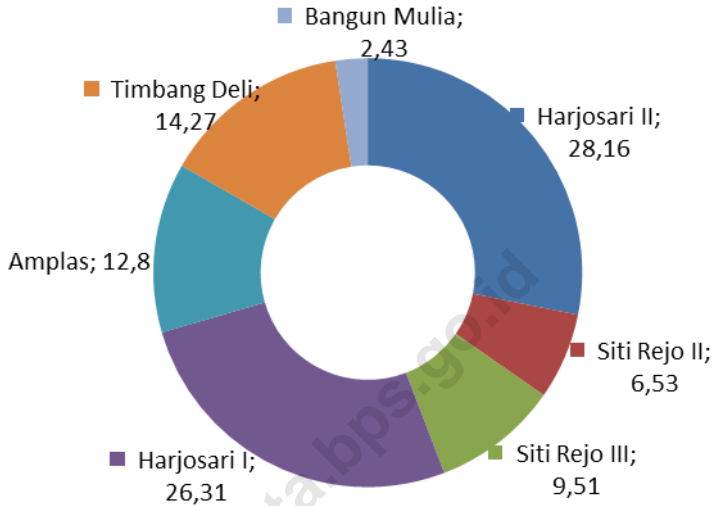
### **3.3 Mutasi dan Mutandis Penduduk Kecamatan Medan Amplas Tahun 2018**

Tercatat sebanyak 2.147 penduduk yang lahir sepanjang tahun 2018 di Kecamatan Medan Amplas, sedangkan 573 orang yang meninggal. Mobilitas penduduk di kecamatan inipun juga cukup ramai yakni selama tahun 2018 tercatat 2.404 orang datang dan 2.833 orang pindah dari kecamatan ini. Pada akhir bulan April 2018 sebagian besar warga Kecamatan Medan Amplas berprofesi sebagai pedagang, yakni sebanyak 5.398 orang.



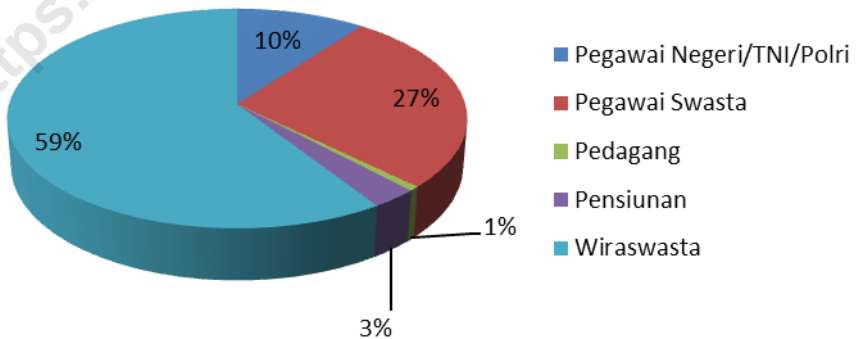
## Penduduk dan Tenaga Kerja

Gambar 3.1 Persentase Penduduk menurut Kelurahan Tahun 2020



Sumber: Badan Pusat Statistik Kota Medan

Gambar 3.2 Komposisi Mata Pencaharian Penduduk Tahun 2020



Sumber: Kantor Camat Medan Amplas

Tabel 3.1 Penduduk, Laju Pertumbuhan Penduduk, Distribusi Persentase Penduduk, Kepadatan Penduduk, Rasio Jenis Kelamin Menurut Kelurahan di Kecamatan Medan Amplas, 2020

Kelurahan	Jumlah Penduduk (Jiwa)	Laju Pertumbuhan Penduduk per Tahun 2010 – 2020 (%)
(1)	(2)	(3)
1. Harjosari II	36 537	1,67
2. Siti Rejo II	8 465	1,14
3. Siti Rejo III	12 332	1,10
4. Harjosari I	34 127	0,83
5. Amplas	16 600	1,86
6. Timbang Deli	18 511	1,26
7. Bangun Mulia	3 154	2,29
<b>Medan Amplas</b>	<b>129 726</b>	<b>1,33</b>

Penduduk dan Tenaga Kerja

Lanjutan Tabel 3.1

Kelurahan	Persentase Penduduk	Kepadatan Penduduk (per Km <sup>2</sup> )
(1)	(2)	(3)
1. Harjosari II	28,16	7960
2. Siti Rejo II	6,53	19 686
3. Siti Rejo III	9,51	30 830
4. Harjosari I	26,31	8 223
5. Amplas	12,80	20 750
6. Timbang Deli	14,27	6 541
7. Bangun Mulia	2,43	5 632
<b>Medan Amplas</b>	<b>100,00</b>	<b>9 428</b>

Lanjutan Tabel 3.1

Kelurahan	Rasio Jenis Kelamin
(1)	(2)
1. Harjosari II	100,0
2. Siti Rejo II	100,0
3. Siti Rejo III	96,5
4. Harjosari I	99,3
5. Amplas	98,9
6. Timbang Deli	99,4
7. Bangun Mulia	96,0
<b>Medan Amplas</b>	<b>99,1</b>

Sumber: BPS Kota Medan

## Penduduk dan Tenaga Kerja

Tabel 3.2 Jumlah Penduduk Menurut Kelompok Umur dan Jenis Kelamin di Kecamatan Medan Amplas, 2020

Kelompok Umur	Jenis Kelamin		
	Laki - Laki	Perempuan	Jumlah
(1)	(2)	(3)	(4)
0 – 14	16 228	15 269	31 497
15 – 64	45 355	46 278	91 633
65+	2 994	3 602	6 596
<b>Medan Amplas</b>	<b>64 577</b>	<b>65 149</b>	<b>129 726</b>

Sumber: BPS Kota Medan

Tabel 3.3 Jumlah Penduduk Menurut Jenis Kelamin dan Kelurahan Tahun 2020 (Jiwa)

Kelurahan	Jenis Kelamin		Jumlah (Jiwa)	
	Laki-laki	Perempuan		
(1)	(2)	(3)	(4)	
1. Harjosari II	18 267	18 270	36 537	
2. Siti Rejo II	4 232	4 233	8 465	
3. Siti Rejo III	6 055	6 277	12 332	
4. Harjosari I	17 000	17 127	34 127	
5. Amplas	8 252	8 348	16 600	
6. Timbang Deli	9 226	9 285	18 511	
7. Bangun Mulia	1 545	1 609	3 154	
<b>Jumlah</b>	<b>2020</b>	<b>64 577</b>	<b>65 149</b>	<b>129 726</b>
	2019	64 589	66 337	130 926

Sumber: BPS Kota Medan

Penduduk dan Tenaga Kerja

Tabel 3.4 Jumlah Penduduk Menurut Agama dan Kelurahan Tahun 2020 (Jiwa)

Kelurahan	Islam	Kristen	Katolik	Budha	Hindu	Kong-Hucu	
(1)	(2)	(3)	(4)	(5)	(6)	(7)	
1. Harjosari II	28 657	7 044	601	719	14	-	
2. Siti Rejo II	8 289	754	39	13	-	-	
3. Siti Rejo III	9 919	2 505	231	-	5	-	
4. Harjosari I	30 442	5 267	442	37	2	-	
5. Amplas	13 490	3 076	240	2	-	-	
6. Timbang Deli	9 785	8 567	1 024	51	14	-	
7. Bangun Mulia	878	1 815	554	52	5	-	
<b>Jumlah</b>	<b>2020</b>	<b>101 460</b>	<b>29 028</b>	<b>3 131</b>	<b>874</b>	<b>40</b>	<b>-</b>
	2019	<b>92 533</b>	<b>34 455</b>	<b>3 377</b>	<b>726</b>	<b>188</b>	<b>-</b>

Sumber: Kantor Camat Medan Amplas

Tabel 3.5 Banyaknya Mutasi Penduduk Menurut Kelurahan Tahun 2020 (Jiwa)

Kelurahan	Lahir (Jiwa)	Mati (Jiwa)	Datang (Jiwa)	Pindah (Jiwa)
(1)	(2)	(3)	(4)	(5)
1. Harjosari II				
2. Siti Rejo II				
3. Siti Rejo III				
4. Harjosari I				
5. Amplas				
6. Timbang Deli				
7. Bangun Mulia				
<b>Jumlah</b>	<b>2020</b>			
	2019			

Sumber: Kantor Lurah se Kecamatan Medan Amplas



Penduduk dan Tenaga Kerja

Tabel 3.6 Banyaknya Warga Negara Asing Menurut Kewarganegaraan dan Kelurahan Tahun 2020 (Jiwa)

Kelurahan	Kewarganegaraan			Jumlah (Jiwa)
	Cina (Jiwa)	India (Jiwa)	Lainnya (Jiwa)	
(1)	(2)	(3)	(4)	(5)
1. Harjosari II				
2. Siti Rejo II				
3. Siti Rejo III				
4. Harjosari I				
5. Amplas				
6. Timbang Deli				
7. Bangun Mulia				
<b>Jumlah</b>	<b>2020</b>			
	2019			

Sumber: Kantor Lurah se Kecamatan Amplas

Tabel 3.7 Banyaknya Warga Negara Indonesia Turunan Cina Menurut Jenis Kelamin dan Kelurahan Tahun 2020 (Jiwa)

Kelurahan	Jenis Kelamin		Jumlah (Jiwa)
	Laki-laki (Jiwa)	Perempuan (Jiwa)	
(1)	(2)	(3)	(4)
1. Harjosari II			
2. Siti Rejo II			
3. Siti Rejo III			
4. Harjosari I			
5. Amplas			
6. Timbang Deli			
7. Bangun Mulia			
<b>Jumlah</b>	<b>2020</b>		
	2019		

Sumber: Kantor Lurah se Kecamatan Medan Amplas

Penduduk dan Tenaga Kerja

Tabel 3.8 Komposisi Mata Pencaharian Penduduk Menurut Kelurahan Tahun 2020

Kelurahan	Pegawai		Petani (Jiwa)	
	Negeri/TNI/Polri (Jiwa)	Swasta (Jiwa)		
(1)	(2)	(3)	(4)	
1. Harjosari II	1 394	3 166	61	
2. Siti Rejo II	332	719	13	
3. Siti Rejo III	364	933	27	
4. Harjosari I	1 062	2 950	42	
5. Amplas	522	1 291	21	
6. Timbang Deli	495	2 256	45	
7. Bangun Mulia	248	254	62	
<b>Jumlah</b>	<b>2020</b>	<b>4 417</b>	<b>11 569</b>	<b>271</b>

Sumber: Kantor Camat Medan Amplas

Tabel 3.8 Lanjutan

Kelurahan	Nelayan (Jiwa)	Pedagang (Jiwa)	Pensiunan (Jiwa)	Wiraswasta (Jiwa)	
(1)	(5)	(6)	(7)	(8)	
1. Harjosari II	5	49	409	6 890	
2. Siti Rejo II	1	17	121	1 900	
3. Siti Rejo III	1	33	133	2 660	
4. Harjosari I	4	93	300	7 089	
5. Amplas	3	37	137	3 210	
6. Timbang Deli	3	34	130	3 068	
7. Bangun Mulia	-	10	25	584	
<b>Jumlah</b>	<b>2020</b>	<b>17</b>	<b>273</b>	<b>1 255</b>	<b>25 401</b>

Sumber : Kantor Camat Medan Amplas



# BAB IV

## SOSIAL

### KECAMATAN MEDAN AMPLAS TAHUN 2020



Dari 115 Sarana Kesehatan,  
20 merupakan Tempat Praktik Dokter.

Pasangan Usia Subur paling banyak  
menggunakan Alat Kontrasepsi Jenis Pil dan  
Suntik.



Terdapat 88 Sekolah, yaitu 42  
SD/MI, 23 SMP dan 23 SMA/SMK

Terdapat 124 Sarana Ibadah





#### **4.1 Jumlah Sekolah Negeri dan Swasta di Kecamatan Medan Amplas 2020**

Tercatat ada sejumlah fasilitas pendidikan di Kecamatan Medan Amplas yaitu sebanyak 18 TK, 39 SD dan 3 MI, 17 SMP, 6 MTs, 6 SMA, 5 MA dan 12 SMK.

#### **4.2 Rumah Sakit, Puseksmas, BPU dan Pustu di Kecamatan Medan Amplas 2020**

Fasilitas kesehatan yang ada di Kecamatan Medan Amplas dapat dikatakan belum merata di setiap kelurahannya. Tercatat bahwa di Kelurahan Harjosari II, Siti Rejo II, Siti Rejo III, Amplas, Timbang Deli, dan Bangun Mulia tidak terdapat satu pun puskesmas dan rumah sakit. Fasilitas kesehatan BPU sudah tidak ada lagi di setiap kelurahan, fasilitas kesehatan Pustu terdapat 1 di setiap kelurahan kecuali Siti Rejo II, Siti Rejo III, dan Harjosari I.

#### **4.3 Posyandu, Tempat Praktek Dokter dan Tempat Praktek Bidan di Kecamatan Medan Amplas 2020**

Tenaga medis yang terdapat di Kecamatan Medan Amplas ini sudah cukup tersebar di tiap kelurahan dimana pendistribusiannya disesuaikan dengan kebutuhan tiap-tiap kelurahan. Terdapat sebanyak 69 posyandu, 20 tempat praktek dokter, dan 20 tempat praktek bidan di Kecamatan Medan Amplas.

#### **4.4 Sarana Ibadah dan Lapangan Olah Raga di Kecamatan Medan Amplas 2020**

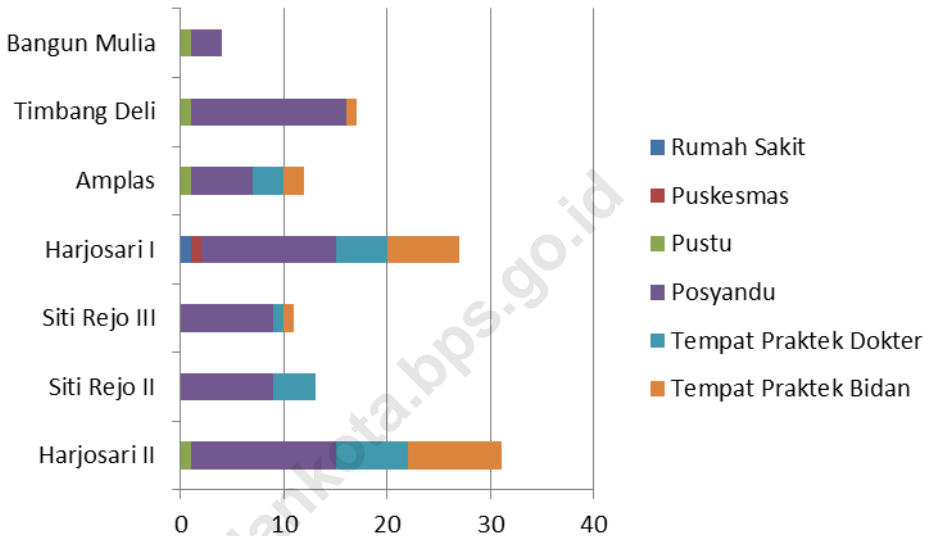
Hampir di setiap kelurahan di Kecamatan Medan Amplas ini terdapat sarana ibadah tiap-tiap agama.

Sarana olah raga sudah ada di beberapa kelurahan namun di Kelurahan Bangun Mulia belum ada satu pun lapangan olah raga yang dapat dipergunakan oleh masyarakat.



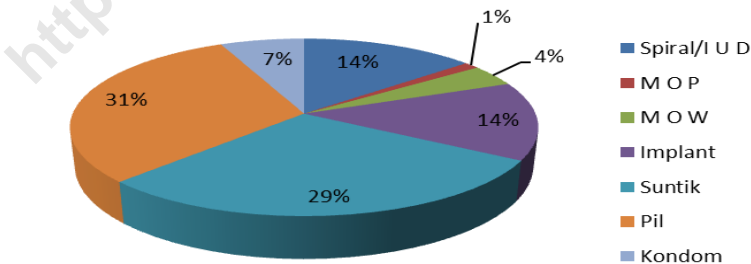
Sosial

Gambar 4.1 Banyaknya Rumah Sakit, Puskesmas, Pustu, Posyandu, Tempat Praktek Dokter dan Bidan di Kecamatan Medan Amplas 2020



Sumber: Puskesmas Kecamatan Medan Amplas

Gambar 4.2 Persentase Penggunaan Alat Kontrasepsi Pasangan Usia Subur Kecamatan Medan Amplas 2020



Sumber: Puskesmas Kecamatan Medan Amplas

Tabel 4.1 Jumlah Sekolah, Murid, Guru, dan Rasio Murid-Guru Taman Kanak-kanak (TK) Menurut Kelurahan Tahun 2020

Kelurahan	Sekolah	Murid	Guru	Rasio Murid-Guru	
(1)	(2)	(3)	(4)	(5)	
1. Harjosari II	5	242	13	18,62	
2. Siti Rejo II	-	-	-	-	
3. Siti Rejo III	-	-	-	-	
4. Harjosari I	10	203	25	8,12	
5. Amplas	1	21	2	10,50	
6. Timbang Deli	2	102	7	14,57	
7. Bangun Mulia	-	-	-	-	
<b>Jumlah</b>	<b>2020</b>	18	568	47	12,08
	2019	18	-	133	-

Sumber: UPT Dinas Pendidikan Kecamatan Medan Amplas

Sosial

Tabel 4.2 Jumlah Sekolah, Murid, Guru, dan Rasio Murid-Guru Sekolah Dasar (SD) Menurut Kelurahan Tahun 2020

Kelurahan	Sekolah	Murid	Guru	Rasio Murid-Guru	
(1)	(2)	(3)	(4)	(5)	
1. Harjosari II	9	2 305	144	16,00	
2. Siti Rejo II	8	1 738	105	16,55	
3. Siti Rejo III	-	-	-	-	
4. Harjosari I	12	2 800	164	17,07	
5. Amplas	2	572	30	19,07	
6. Timbang Deli	6	1 235	71	17,39	
7. Bangun Mulia	2	803	37	21,70	
<b>Jumlah</b>	<b>2020</b>	<b>39</b>	<b>9 453</b>	<b>551</b>	<b>17,16</b>
	2019	39	10 134	637	17

Sumber: Dapodik

Tabel 4.3 Jumlah Sekolah, Murid, Guru, dan Rasio Murid-Guru Madrasah Ibtidaiyah (MI) Menurut Kelurahan Tahun 2020

Kelurahan	Sekolah	Murid	Guru	Rasio Murid-Guru	
(1)	(2)	(3)	(4)	(5)	
1. Harjosari II	-	-	-	-	
2. Siti Rejo II	-	-	-	-	
3. Siti Rejo III	1	858	50	17,16	
4. Harjosari I	-	-	-	-	
5. Amplas	2	541	30	18,03	
6. Timbang Deli	-	-	-	-	
7. Bangun Mulia	-	-	-	-	
<b>Jumlah</b>	<b>2020</b>	<b>3</b>	<b>1 399</b>	<b>80</b>	<b>17,49</b>
	2019	<b>3</b>			-

Sumber: Berbagai Sumber

Sosial

Tabel 4.4 Jumlah Sekolah, Murid, Guru, dan Rasio Murid-Guru Sekolah Menengah Pertama (SMP) Menurut Kelurahan Tahun 2020

Kelurahan	Sekolah	Murid	Guru	Rasio Murid-Guru
(1)	(2)	(3)	(4)	(5)
1. Harjosari II	4	820	51	16,08
2. Siti Rejo II	3	1 084	56	19,36
3. Siti Rejo III	1	793	46	17,24
4. Harjosari I	4	753	51	14,76
5. Amplas	1	165	11	15,00
6. Timbang Deli	3	444	36	12,33
7. Bangun Mulia	1	350	15	23,33
<b>Jumlah 2020</b>	<b>17</b>	<b>4 409</b>	<b>266</b>	<b>16,58</b>
2019	<b>18</b>	-	-	-

Sumber: Dapodik

Tabel 4.5 Jumlah Sekolah, Murid, Guru, dan Rasio Murid-Guru Madrasah Tsanawiyah (MTs) Menurut Kelurahan Tahun 2020

Kelurahan	Sekolah	Murid	Guru	Rasio Murid-Guru	
(1)	(2)	(3)	(4)	(5)	
1. Harjosari II	-	-	-	-	
2. Siti Rejo II	-	-	-	-	
3. Siti Rejo III	2	351	32	10,97	
4. Harjosari I	3	1 863	90	20,70	
5. Amplas	-	-	-	-	
6. Timbang Deli	1	1 147	102	11,24	
7. Bangun Mulia	-	-	-	-	
<b>Jumlah</b>	<b>2020</b>	<b>6</b>	<b>3 361</b>	<b>224</b>	<b>15,00</b>
	<b>2019</b>	<b>-</b>	<b>-</b>	<b>-</b>	<b>-</b>

Sumber: Berbagai Sumber

Sosial

Tabel 4.6 Jumlah Sekolah, Murid, Guru, dan Rasio Murid-Guru Sekolah Menengah Atas (SMA) Menurut Kelurahan Tahun 2020

Kelurahan	Sekolah	Murid	Guru	Rasio Murid-Guru
(1)	(2)	(3)	(4)	(5)
1. Harjosari II	2	398	31	12,84
2. Siti Rejo II	-	-	-	-
3. Siti Rejo III	-	-	-	-
4. Harjosari I	3	493	37	13,32
5. Amplas	-	-	-	-
6. Timbang Deli	-	-	-	-
7. Bangun Mulia	1	117	7	16,17
<b>Jumlah 2020</b>	<b>6</b>	<b>1 008</b>	<b>75</b>	<b>13,44</b>
2019	6	1 007	85	11,84

Sumber: Dapodik

Tabel 4.7 Jumlah Sekolah, Murid, Guru, dan Rasio Murid-Guru Madrasah Aliyah (MA) Menurut Kelurahan Tahun 2020

Kelurahan	Sekolah	Murid	Guru	Rasio Murid-Guru	
(1)	(2)	(3)	(4)	(5)	
1. Harjosari II	-	-	-	-	
2. Siti Rejo II	-	-	-	-	
3. Siti Rejo III	-	-	-	-	
4. Harjosari I	4	1 382	83	16,65	
5. Amplas	-	-	-	-	
6. Timbang Deli	1	994	72	13,80	
7. Bangun Mulia	-	-	-	-	
<b>Jumlah</b>	<b>2020</b>	<b>5</b>	<b>2 376</b>	<b>155</b>	<b>15,33</b>
	2019	-	-	-	-

Sumber: Berbagai Sumber



Sosial

Tabel 4.8 Jumlah Sekolah, Murid, Guru, dan Rasio Murid-Guru Sekolah Menengah Atas (SMK) Menurut Kelurahan Tahun 2020

Kelurahan	Sekolah	Murid	Guru	Rasio Murid-Guru	
(1)	(2)	(3)	(4)	(5)	
1. Harjosari II	1	287	16	17,94	
2. Siti Rejo II	5	6386	363	17,59	
3. Siti Rejo III	1	34	7	4,86	
4. Harjosari I	4	829	55	15,07	
5. Amplas	1	33	1	33,00	
6. Timbang Deli	-	-	-	-	
7. Bangun Mulia	-	-	-	-	
<b>Jumlah</b>	<b>2020</b>	<b>12</b>	<b>7 569</b>	<b>442</b>	<b>17,12</b>
	<b>2019</b>	<b>13</b>	<b>-</b>	<b>-</b>	<b>-</b>

Sumber: Dapodik

Tabel 4.9 Banyaknya Sarana Kesehatan Umum Menurut Kelurahan Tahun 2018

Kelurahan	Rumah Sakit	Puskesmas	Pustu	BPU	
(1)	(2)	(3)	(4)	(5)	
1. Harjosari II	-	-	1	-	
2. Siti Rejo II	-	-	-	-	
3. Siti Rejo III	-	-	-	-	
4. Harjosari I	1	1	-	-	
5. Amplas	-	-	1	-	
6. Timbang Deli	-	-	1	-	
7. Bangun Mulia	-	-	1	-	
<b>Jumlah</b>	<b>2020</b>	<b>1</b>	<b>1</b>	<b>4</b>	<b>-</b>
	<b>2019</b>	<b>1</b>	<b>1</b>	<b>4</b>	<b>-</b>

Sumber: Puskesmas Kecamatan Medan Amplas

Sosial

Tabel 4.9 Lanjutan

Kelurahan	Posyandu	Poskeskel	Tempat Praktek Dokter	Tempat Praktek Bidan
(1)	(6)	(7)	(8)	(9)
1. Harjosari II	14	-	7	9
2. Siti Rejo II	9	-	4	-
3. Siti Rejo III	9	-	1	1
4. Harjosari I	13	-	5	7
5. Amplas	6	-	3	2
6. Timbang Deli	15	-	-	1
7. Bangun Mulia	3	-	-	-
<b>Jumlah</b>	<b>2020</b>	<b>69</b>	<b>-</b>	<b>20</b>
	<b>2019</b>	<b>69</b>	<b>-</b>	<b>29</b>

Sumber: Puskesmas Kecamatan Medan Amplas

Tabel 4.10 Banyaknya Tenaga Kesehatan Menurut Kelurahan Tahun 2020

Kelurahan	Dokter (Jiwa)	Bidan (Jiwa)	Perawat (Jiwa)
(1)	(2)	(3)	(4)
1. Harjosari II	-	-	-
2. Siti Rejo II	-	-	-
3. Siti Rejo III	-	-	-
4. Harjosari I	-	-	-
5. Amplas	-	-	-
6. Timbang Deli	-	-	-
7. Bangun Mulia	-	-	-
<b>Jumlah</b>	<b>2020</b>	-	-
	2019	-	-

Keterangan/Note : Data tidak tersedia / *Data is not available*

Sumber: Puskesmas Kecamatan Medan Amplas

Sosial

Tabel 4.11 Banyaknya Pasangan Usia Subur (PUS) Menurut Jenis Alat Kontrasepsi dan Kelurahan Tahun 2020

Kelurahan	PUS	Jenis Alat Kontrasepsi			
		Spiral/ I U D	M O P	M O W	
(1)	(2)	(3)	(4)	(5)	
1. Harjosari II	5 941	549	16	203	
2. Siti Rejo II	2 103	210	12	22	
3. Siti Rejo III	2 332	330	20	111	
4. Harjosari I	5 670	413	90	72	
5. Amplas	2 635	299	23	59	
6. Timbang Deli	2 973	269	13	106	
7. Bangun Mulia	730	49	10	23	
<b>Jumlah</b>	<b>2020</b>	<b>22 384</b>	<b>2 119</b>	<b>184</b>	<b>596</b>
	2019	23 232	2 100	161	593

Sumber: PPLKB Kecamatan Medan Amplas

Tabel 4.11 Lanjutan

Kelurahan	Jenis Alat Kontrasepsi				
	Implant	Suntik	Pil	Kondom	
(1)	(6)	(7)	(8)	(9)	
1. Harjosari II	556	1 372	1 318	258	
2. Siti Rejo II	185	357	438	164	
3. Siti Rejo III	216	335	387	128	
4. Harjosari I	521	1 157	1 361	149	
5. Amplas	264	523	413	173	
6. Timbang Deli	312	559	589	119	
7. Bangun Mulia	110	133	153	29	
<b>Jumlah</b>	<b>2020</b>	<b>2 164</b>	<b>4 436</b>	<b>4 659</b>	<b>1 020</b>
	2019	2 046	4 193	4 319	933

Sumber: PPLKB Kecamatan Medan Amplas

Sosial

Tabel 4.12 Banyaknya Sarana Ibadah Menurut Kelurahan Tahun 2020

Kelurahan	Mesjid	Langgar/ Mushola	Gereja	Vihara	Kuil/Pura	Kelenteng
(1)	(2)	(3)	(4)	(5)	(6)	(7)
1. Harjosari II	15	5	8	-	-	-
2. Siti Rejo II	4	4	-	-	-	-
3. Siti Rejo III	6	1	3	-	-	-
4. Harjosari I	20	1	6	-	-	-
5. Amplas	10	3	2	-	-	-
6. Timbang Deli	11	1	20	-	-	-
7. Bangun Mulia	2	-	2	-	-	-
<b>Jumlah 2020</b>	<b>68</b>	<b>15</b>	<b>41</b>	<b>-</b>	<b>-</b>	<b>-</b>
2019	<b>63</b>	<b>16</b>	<b>39</b>	<b>-</b>	<b>-</b>	<b>-</b>

Sumber: KUA Kecamatan Medan Amplas

Tabel 4.13 Banyaknya Nikah, Talak, Cerai dan Rujuk Menurut Kelurahan Tahun 2020

Kelurahan	Nikah	Talak	Cerai	Rujuk
(1)	(2)	(3)	(4)	(5)
1. Harjosari II	196	-	-	-
2. Siti Rejo II	28	-	-	-
3. Siti Rejo III	46	-	-	-
4. Harjosari I	225	-	-	-
5. Amplas	82	-	-	-
6. Timbang Deli	63	-	-	-
7. Bangun Mulia	4	-	-	-
<b>Jumlah</b>	<b>2020</b>	<b>644</b>	-	-
	2019	720	-	-

Sumber: KUA Kecamatan Medan Amplas



Sosial

Tabel 4.14 Banyaknya Sarana Lapangan Olahraga Menurut Jenis Olahraga dan Kelurahan Tahun 2020

Kelurahan	Jenis Olahraga						
	Bola Kaki	Bola Volly	Bulu tangkis	Tenis Meja	Futsal	Basket	
(1)	(2)	(3)	(4)	(5)	(6)	(7)	
1. Harjosari II	1	2	1	2	1	-	
2. Siti Rejo II	-	-	-	10	1	-	
3. Siti Rejo III	1	-	-	1	-	-	
4. Harjosari I	-	-	-	1	2	-	
5. Amplas	-	-	3	-	-	-	
6. Timbang Deli	-	1	1	1	-	-	
7. Bangun Mulia	-	-	-	-	-	-	
<b>Jumlah</b>	<b>2020</b>	<b>2</b>	<b>3</b>	<b>5</b>	<b>15</b>	<b>4</b>	<b>-</b>
	2019	3	3	7	12	3	-

Sumber: Kantor Lurah se Kecamatan Medan Amplas

# BAB V INDUSTRI, ENERGI, DAN AIR MINUM



Tahun 2020 di Kecamatan Medan Amplas terdapat 16 Industri Besar/Sedang, 91 Industri Kecil, dan 17 Industri Kerajinan Rumah Tangga. Penyumbang terbesar adalah Kelurahan Harjosari I.





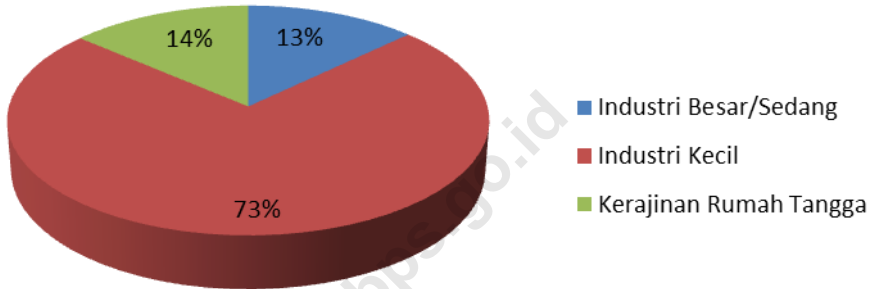
**Banyaknya Perusahaan Industri Besar, Sedang, Kecil dan Kerajinan Rumah Tangga di Kecamatan Medan Amplas 2020**

Perusahaan industri di Medan Amplas sudah mulai banyak yang bermunculan, terutama industri kecil. Tercatat pada tahun 2018 terdapat sebanyak 16 industri besar/sedang, 91 industri kecil, dan 17 industri rumah tangga di Kecamatan Medan Amplas.

<https://medankota.bps.go.id>

## Industri, Energi, dan Air Minum

Gambar 5.1 Persentase Perusahaan Industri Besar/Sedang, Kecil, dan Kerajinan Rumah Tangga Menurut Kelurahan Tahun 2020



Sumber: Kantor Lurah se Kecamatan Medan Amplas

Tabel 5.1 Banyaknya Perusahaan Industri Besar/Sedang, Kecil, dan Kerajinan Rumah Tangga Menurut Kelurahan Tahun 2020

Kelurahan	Industri Besar/Sedang	Industri Kecil	Kerajinan Rumah Tangga	
(1)	(2)	(3)	(4)	
1. Harjosari II	-	27	-	
2. Siti Rejo II	-	2	5	
3. Siti Rejo III	-	2	-	
4. Harjosari I	-	25	6	
5. Amplas	2	20	1	
6. Timbang Deli	13	12	5	
7. Bangun Mulia	1	3	-	
<b>Jumlah</b>				
	<b>2020</b>	<b>16</b>	<b>91</b>	<b>17</b>
	2019	16	57	17

Sumber: Kantor Lurah se Kecamatan Medan Amplas

Industri, Energi, dan Air Minum

Tabel 5.2 Banyaknya Rumah Tangga Pelanggan Listrik Negara Menurut Kelurahan Tahun 2020

Kelurahan	Banyaknya Pelanggan Rumah Tangga (pelanggan)	Banyaknya Pelanggan Non-Ruta (pelanggan)	Jumlah (pelanggan)
(1)	(2)	(3)	(4)
1. Harjosari II	8 487	-	-
2. Siti Rejo II	2 903	-	-
3. Siti Rejo III	2 965	-	-
4. Harjosari I	9 981	-	-
5. Amplas	3 301	-	-
6. Timbang Deli	4 185	-	-
7. Bangun Mulia	892	-	-
<b>Jumlah</b>	<b>32 714</b>	<b>-</b>	<b>-</b>
	2020		
	2019	-	-

\*Data Banyaknya Pelanggan Non-Ruta tidak tersedia

Sumber: Kantor Lurah se Kecamatan Medan Amplas

Tabel 5.3 Banyaknya Rumah Tangga Pelanggan Gas Negara Menurut Kelurahan Tahun 2020

Kelurahan	Banyaknya Pelanggan Rumah Tangga (pelanggan)	Banyaknya Pelanggan Non-Ruta (pelanggan)	Jumlah (pelanggan)
(1)	(2)	(3)	(4)
1. Harjosari II	-	-	-
2. Siti Rejo II	-	-	-
3. Siti Rejo III	-	-	-
4. Harjosari I	-	-	-
5. Amplas	-	-	-
6. Timbang Deli	-	-	-
7. Bangun Mulia	-	-	-
<b>Jumlah</b>	<b>2020</b>	-	-
	2019	-	-

Sumber: Kantor Lurah se Kecamatan Medan Amplas



Industri, Energi, dan Air Minum

Tabel 5.4 Banyaknya Rumah Tangga Pelanggan Air Minum Melalui PAM Menurut Kelurahan Tahun 2020

Kelurahan		Banyaknya Pelanggan Rumah Tangga (pelanggan)	Banyaknya Pelanggan Non-Ruta (pelanggan)	Jumlah (pelanggan)
(1)		(2)	(3)	(4)
1.	Harjosari II	-	-	-
2.	Siti Rejo II	-	-	-
3.	Siti Rejo III	-	-	-
4.	Harjosari I	-	-	-
5.	Amplas	-	-	-
6.	Timbang Deli	-	-	-
7.	Bangun Mulia	-	-	-
<b>Jumlah</b>	<b>2020</b>	-	-	-
	2019	-	-	-

Sumber: Kantor Lurah se Kecamatan Medan Amplas

# BAB VI

## EKONOMI

Pada tahun 2020 di **Kecamatan Medan Amplas** terdapat:

- 3 Pasar
- 15 Swalayan/Minimarket
- 30 Kelompok Pertokoan



Penyumbang terbanyak pertokoan adalah **Kelurahan Harjosari II dan Amplas**.





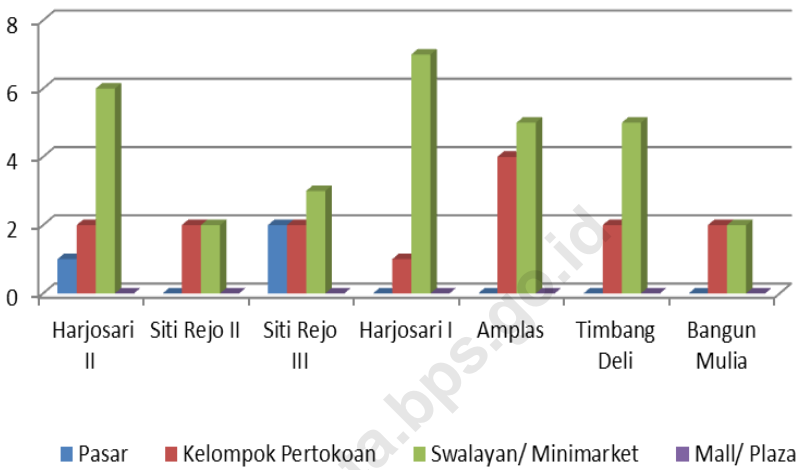
**Ekonomi di Kecamatan Medan Amplas**

Sejumlah pasar dan pertokoan sudah mulai ramai mendukung kegiatan perekonomian di Kecamatan Medan Amplas, diantaranya terdapat 3 (tiga) pasar, 15 kelompok pertokoan, dan 30 swalayan/minimarket. Untuk fasilitas bengkel kendaraan bermotor, sudah banyak bengkel yang ada di kecamatan ini yaitu sebanyak 40 bengkel sepeda motor dan 21 bengkel mobil.

<https://medankota.bps.go.id>

## Ekonomi

Gambar 6.1 Banyaknya Pasar, Pertokoan, Swalayan/Minimarket, dan Mall/Plaza menurut Kelurahan 2020.



Sumber: Kantor Lurah se Kecamatan Medan Amplas

Tabel 6.1 Jumlah Pasar, Kelompok Pertokoan, Swalayan/Minimarket, dan Mall/Plaza Menurut Kelurahan Tahun 2020

Kelurahan	Pasar	Kelompok Pertokoan	Swalayan/ Minimarket	Mall/ Plaza
(1)	(2)	(3)	(4)	(5)
1. Harjosari II	1	2	6	-
2. Siti Rejo II	-	2	2	-
3. Siti Rejo III	2	2	3	-
4. Harjosari I	-	1	7	-
5. Amplas	-	4	5	-
6. Timbang Deli	-	2	5	-
7. Bangun Mulia	-	2	2	-
<b>Jumlah</b>	<b>2020</b>	<b>3</b>	<b>15</b>	<b>30</b>
	2019	3	17	32

Sumber: Berbagai Sumber

Ekonomi

Tabel 6.2 Jumlah Pasar Menurut Pengelola dan Kelurahan Tahun 2020

Kelurahan	Klasifikasi Pengelola			
	Pemerintah	Swasta	Tanpa Pengelola	
(1)	(2)	(3)	(4)	
1. Harjosari II	-	-	1	
2. Siti Rejo II	-	-	-	
3. Siti Rejo III	-	2	-	
4. Harjosari I	-	-	-	
5. Amplas	-	-	-	
6. Timbang Deli	-	-	-	
7. Bangun Mulia	-	-	-	
<b>Jumlah</b>				
	<b>2020</b>	-	2	1
	2018	-	3	1

Sumber: Kantor Lurah se Kecamatan Medan Amplas

Tabel 6.3 Jumlah SPBU dan Agen Minyak Tanah (Pangkalan) Menurut Kelurahan Tahun 2020

Kelurahan	SPBU	Jumlah Agen Minyak Tanah
(1)	(2)	(3)
1. Harjosari II	1	-
2. Siti Rejo II	1	-
3. Siti Rejo III	-	-
4. Harjosari I	1	-
5. Amplas	1	-
6. Timbang Deli	1	-
7. Bangun Mulia	-	-
<b>Jumlah</b>	<b>5</b>	<b>-</b>
	<b>2020</b>	
	<b>5</b>	<b>-</b>
	<b>2019</b>	

Sumber: Kantor Lurah se Kecamatan Medan Amplas



Ekonomi

Tabel 6.4 Jumlah Bengkel Sepeda Motor dan Bengkel Mobil Menurut Kelurahan Tahun 2020

Kelurahan		Bengkel Sepeda Motor	Bengkel Mobil
(1)		(2)	(3)
1. Harjosari II		10	6
2. Siti Rejo II		3	2
3. Siti Rejo III		2	3
4. Harjosari I		5	2
5. Amplas		11	8
6. Timbang Deli		7	-
7. Bangun Mulia		2	-
<b>Jumlah</b>	<b>2020</b>	<b>40</b>	<b>21</b>
	2018	39	20

Sumber: Kantor Lurah se Kecamatan Medan Amplas

Tabel 6.5 Banyaknya Tempat Pencucian Mobil dan Sepeda Motor (Doorsmer) Menurut Kelurahan Tahun 2020

Kelurahan	Banyaknya Doorsmer Mobil	Banyaknya Doorsmer Sepeda motor
(1)	(2)	(3)
1. Harjosari II	2	1
2. Siti Rejo II	1	1
3. Siti Rejo III	1	1
4. Harjosari I	1	9
5. Amplas	3	5
6. Timbang Deli	1	3
7. Bangun Mulia	2	3
<b>Jumlah</b>	<b>2020</b>	<b>11</b>
	2019	9
		21

Sumber: Kantor Lurah se Kecamatan Medan Amplas



# BAB VII

## HOTEL, RESTORAN, DAN PARIWISATA

DI KECAMATAN MEDAN DENAI TAHUN 2020 TERDAPAT



3

HOTEL/LOSMEN



26 SALON  
KECANTIKAN



24 RESTORAN





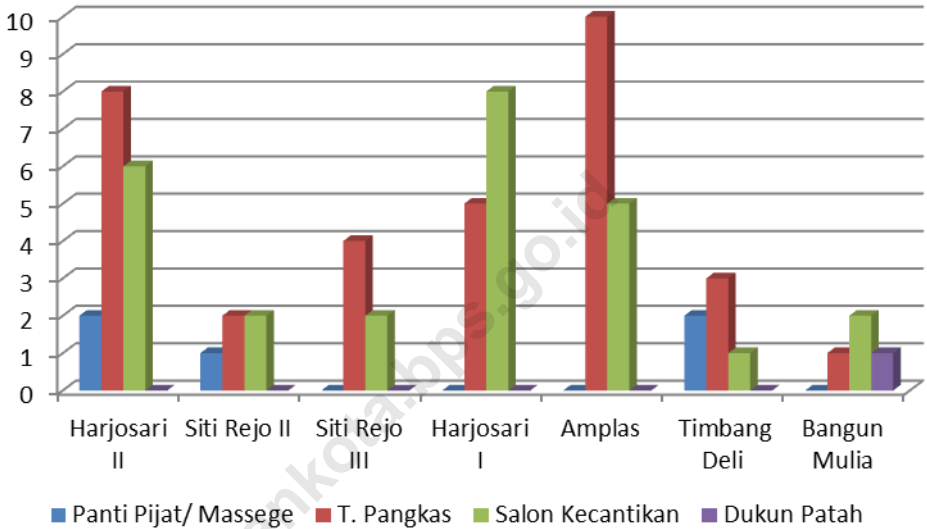
### **Hotel, Restoran dan Tukang Pangkas di Kecamatan Medan Amplas 2020**

Medan Amplas memiliki beberapa fasilitas hotel, restoran dan pariwisata. Hanya terdapat 3 (tiga) hotel/losmen di Kecamatan Medan Amplas yaitu, 1 (satu) di Kelurahan Sitirejo II, 1 (satu) di Kelurahan Harjosari I, dan 1 (satu) di Kelurahan Timbang Deli. Pada tahun 2020 Kecamatan Medan Amplas memiliki 24 Restoran/tempat makan dan 194 warung makanan/minuman. Tukang pangkas sudah ada di setiap kelurahan.

<https://medankota.bps.go.id>

Hotel, Restoran Dan Pariwisata

Gambar 7.1 Banyaknya Panti Pijat/Massege, T. Pangkas, Salon Kecantikan, dan Dukun Patah Menurut Kelurahan Tahun 2020



Sumber: Kantor Lurah se Kecamatan Medan Amplas

Tabel 7.1 Jumlah Hotel, Bioskop, Night Club dan Bilyard Menurut Kelurahan Tahun 2020

Kelurahan	Hotel/ Losmen	Bioskop	Night Club/ Karaoke	Bilyard
(1)	(2)	(3)	(4)	(5)
1. Harjosari II	-	-	-	-
2. Siti Rejo II	1	-	-	-
3. Siti Rejo III	-	-	-	-
4. Harjosari I	1	-	-	-
5. Amplas	-	-	-	-
6. Timbang Deli	1	-	-	-
7. Bangun Mulia	-	-	-	-
<b>Jumlah</b>	<b>3</b>	<b>-</b>	<b>-</b>	<b>-</b>
	2020	3	-	-
	2019	3	-	-

Sumber: Kantor Lurah se Kecamatan Medan Amplas



Hotel, Restoran Dan Pariwisata

Tabel 7.2 Jumlah Rumah Makan/Restoran dan Warung Makan/Minum Menurut Kelurahan Tahun 2020

Kelurahan	Restoran/ Rumah Makan	Warung Makan/ Minum
(1)	(2)	(3)
1. Harjosari II	4	20
2. Siti Rejo II	17	20
3. Siti Rejo III	-	26
4. Harjosari I	2	50
5. Amplas	0	25
6. Timbang Deli	0	45
7. Bangun Mulia	1	8
<b>Jumlah</b>	<b>24</b>	<b>194</b>
	2019	104
		88

Sumber: Berbagai Sumber

Tabel 7.3 Jumlah Panti Pijat, Pangkas, Salon, dan Praktek Dukun Patah Menurut Kelurahan Tahun 2020

Kelurahan	Panti Pijat/ <i>Massege</i>	T. Pangkas	Salon Kecantikan	Dukun Patah	
(1)	(2)	(3)	(4)	(5)	
1. Harjosari II	2	8	6	-	
2. Siti Rejo II	1	2	2	-	
3. Siti Rejo III	-	4	2	-	
4. Harjosari I	-	5	8	-	
5. Amplas	-	10	5	-	
6. Timbang Deli	2	3	1	-	
7. Bangun Mulia	-	1	2	1	
<b>Jumlah</b>	<b>2020</b>	<b>5</b>	<b>33</b>	<b>26</b>	<b>1</b>
	2019	6	37	28	1

Sumber: Kantor Lurah se Kecamatan Medan Amplas

Hotel, Restoran Dan Pariwisata

Tabel 7.4 Jumlah Tempat Video Game/Play Station, Penyewaan Kaset Video/VCD/DVD, dan Warnet/Game Online Menurut Kelurahan Tahun 2020

Kelurahan	Video Game/ Play Station	Penyewaan Kaset Video/ VCD/ DVD	Warnet/Game Online
(1)	(2)	(3)	(4)
1. Harjosari II	1	-	2
2. Siti Rejo II	-	-	1
3. Siti Rejo III	-	-	1
4. Harjosari I	4	-	5
5. Amplas	-	-	3
6. Timbang Deli	-	-	1
7. Bangun Mulia	2	-	1
<b>Jumlah</b>	<b>2020</b>	<b>7</b>	<b>14</b>
	2019	7	18

Sumber: Kantor Lurah se Kecamatan Medan Amplas

# BAB VIII

## KEUANGAN DAN HARGA

Pada Tahun 2020 di Kecamatan  
Medan Denai terdapat





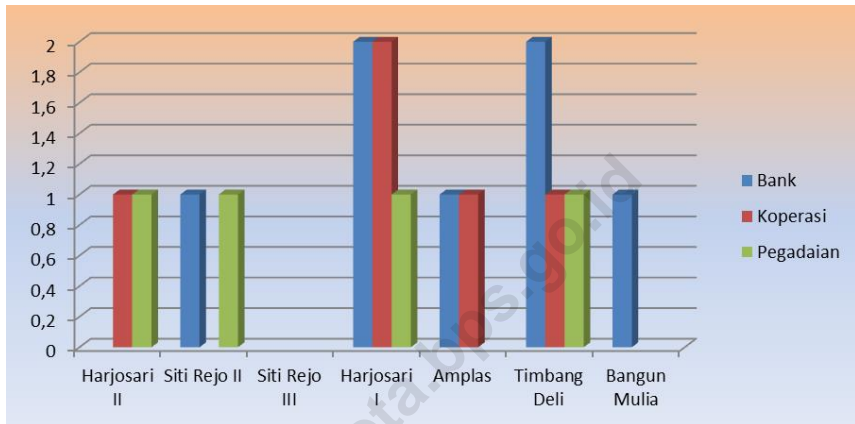
**Banyaknya Lembaga Keuangan menurut Kelurahan di Kecamatan Medan Amplas 2020**

Ketersediaan fasilitas keuangan untuk menunjang kegiatan ekonomi masyarakat di Kecamatan Medan Amplas relatif sedikit. Hanya terdapat 7 (tujuh) bank di kawasan Medan Amplas. Hanya enam kelurahan di Kecamatan Medan Amplas yang memiliki fasilitas lembaga keuangan yaitu Kelurahan Harjosari II, Siti Rejo II, Harjosari I, Amplas, Timbang Deli dan Bangun Mulia.

<https://medankota.bps.go.id>

## Keuangan dan Harga

Gambar 8.1 Banyaknya Lembaga Keuangan Menurut Kelurahan Tahun 2020



Sumber: Kantor Lurah se Kecamatan Medan Amplas

Tabel 8.1 Banyaknya Lembaga Keuangan Menurut Kelurahan Tahun 2020

Kelurahan	Bank	Leasing/ Finance	Valuta Asing
(1)	(2)	(3)	(4)
1. Harjosari II	-	-	-
2. Siti Rejo II	1	-	-
3. Siti Rejo III	-	-	-
4. Harjosari I	2	-	-
5. Amplas	1	-	-
6. Timbang Deli	2	-	-
7. Bangun Mulia	1	-	-
<b>Jumlah</b>	<b>2020</b>	<b>7</b>	<b>-</b>
	2019	6	-

Sumber: Kantor Lurah se Kecamatan Medan Amplas



## Keuangan dan Harga

Tabel 8.1 Lanjutan

Kelurahan	Koperasi	Pegadaian	Jumlah	
(1)	(5)	(6)	(7)	
1. Harjosari II	1	1	2	
2. Siti Rejo II	-	1	2	
3. Siti Rejo III	-	-	-	
4. Harjosari I	2	1	5	
5. Amplas	1	-	2	
6. Timbang Deli	1	1	4	
7. Bangun Mulia	-	-	1	
<b>Jumlah</b>				
	<b>2020</b>	5	4	16
	2019	5	3	14

Sumber: Kantor Lurah se Kecamatan Medan Amplas

The image features a central graphic composed of several overlapping circles and arcs. A large black circle is partially obscured by a blue circle. The word "LAMPIRAN" is written in white, bold, uppercase letters across the center of the black circle. The background is a light blue gradient, and the bottom portion of the image is a solid black area.

# LAMPIRAN



Daftar 1 Nama Camat dan Lamanya menjabat di Kecamatan Medan Amplas sejak Tahun 1990 s/d sekarang

No.	N a m a	Tahun Masa Jabatan
(1)	(2)	(3)
1.	Drs. Chandra Ansari	1990 – 1998
2.	Drs. M.S Budiman	1998 – 2000
3.	Drs. Parluhutan	2000 – 2004
4.	Drs. Abdul Aziz	2004 – 2007
5.	Drs. Aidul Fitrah	2007 - 2011
6.	Drs. Edliaty	2011
7.	Emir Mahbob Lubis, S. STP, M. Ap	2011 – 2014
8.	H. Pahri S. Sos, M. Ap	2014
9.	Zulfakhri Ahmadi, S. Sos	2014 – 2017
10.	Khoiruddin, SE, S. Sos, MM	2017 - 2018
11.	Drs. Edi Mulia Matondang, M.Ap	2018 - Sekarang

Sumber: Kantor Camat Medan Amplas

Lampiran

Daftar 2 Nama Lurah dan Lamanya Menjabat menurut Kelurahan di Kecamatan Medan Amplas

No.	N a m a	Lamanya Menjabat
(1)	(2)	(3)
1.	<u>Harjosari II</u> - A. Fransiska Ayu, S.STP, M.Si	2017 – 2021
2.	<u>Siti Rejo II</u> - Zulfikli S. Pulungan	2017 – 2021
3.	<u>Siti Rejo III</u> - Jamaluddin S.P	2014 – 2021
4.	<u>Harjosari I</u> - <u>Sahara Harahap, AP</u>	2017 – 2021

Sumber: Kantor Camat Medan Amplas

## Daftar 2 Lanjutan

No.	N a m a	Lamanya Menjabat
(1)	(2)	(3)
5.	<u>Amplas</u> - Muhammad Fitrah Josa Ritonga, S.STP, M.AP	2021
6.	<u>Timbang Deli</u> - Mena Meri Selly, M. AP	2021 (Pelaksana Harian)
7.	<u>Bangun Mulia</u> - Jhon Kondar Ompusungu, ST	2017 – 2021

---

Sumber: Kantor Camat Medan Amplas

Lampiran

Daftar 3 Daftar Nama dan Alamat Kantor Kelurahan di Kecamatan Medan Amplas, 2020

---

Kelurahan	Nama Lurah	Alamat Kantor Kelurahan
(1)	(5)	(6)
1. Harjosari II	A. Fransiska Ayu, S.STP, M.Si	Jl. DiwiKora No. 3
2. Siti Rejo II	Zulfikli S. Pulungan	Jl. SM Raja Km. 4,5 No. 39A
3. Siti Rejo III	Jamaluddin, S.P.	Jl. Selamat Gg Samosir No. 3
4. Harjosari I	Sahara Harahap, AP.	Jl. Garu No. 3A
5. Amplas	Muhammad Fitrah Josa Ritonga, S.STP, M.AP	Jl. Selambo No. 20
6. Timbang Deli	Mena Meri Selly, M.AP	Jl. Balai Desa No. 17
7. Bangun Mulia	Jhon Kondar Ompusunggu, ST.	Jl. Bendungan I No. 140

---

Sumber: Kantor Camat Medan Amplas

# DATA

MENCERDASKAN BANGSA



**BADAN PUSAT STATISTIK  
KOTA MEDAN**

Jl. Gaperta No. 311 Helvetia - Medan 20124  
Telp : (061) 8449285, Fax : (061) 8449270  
Homepage : <http://medankota.bps.go.id>  
E-mail : [bps1275@bps.go.id](mailto:bps1275@bps.go.id)

ISBN 978-602-405-192-1

