


WILDA : 53080.150

33.08.97.01

150

LABEL SEMENTARA
SENSUS BARANG 2014

Ruang	ID	Lokasi	Petugas
B2309	21.0297.0230-1	KEC 61	EFA




KECAMATAN : BANDONGAN
KABUPATEN MAGELANG
DALAM ANGKA
TAHUN 1996

BPS MILIK
PT. PUSAT KANAN
DOKUMENTASI STATISTIK
BPS JAKARTA

BPS MILIK
PT. PUSAT KANAN
DOKUMENTASI STATISTIK
BPS JAKARTA

315.598
Kec
Ind
BPS Biro Pusat Statistik





KECAMATAN : ~~BRINDONGAN~~
KABUPATEN MAGELANG
DALAM ANGKA
TAHUN 1996



M O T T O

- II. DATA ITU SULIT DAN MAHAL, TETAPI LEBIH SULIT MEMBANGUN TANPA DATA.
- III. PERENCANAAN TANPA DATA YANG DAPAT DIPERCAYA, BAGAIKAN BERLAYAR TANPA KEMUDI.

<https://magelangkab.go.id>

KATA SAMBUTAN

Assalamu'alaikum Wr. Wb.

Kita sadari bersama bahwa untuk meningkatkan pembangunan diperlukan data yang lengkap dan dipercaya dari segala bidang menyangkut perikehidupan masyarakat.

Dengan tersedianya data yang baik mempermudah bagi perencanaan suatu pembangunan untuk menentukan kebijaksanaan, sehingga program yang dilaksanakan akan selesai dengan tepat sarasanya.


Dengan demikian jelas bahwa data merupakan sarana yang sangat dibutuhkan untuk suatu perencanaan pembangunan.

Oleh karena kami sangat mendorong/setuju diterbitkannya secara berkala buku " KECAMATAN BANDONGAN DALAM ANGKA " sebagaimana pada tahun ini diterbitkan buku KECAMATAN BANDONGAN DALAM ANGKA tahun 1996.

Kemudian buku ini dapat pula untuk mengetahui sampai dimana hasil pembangunan yang telah dicapai, juga merupakan pedoman serta landasan Pelita selanjutnya akan lebih meningkat dalam mewujudkan masyarakat adil dan makmur berdasarkan Pancasila dan Undang-Undang Dasar 1945.

Kemudian kerja sama yang baik antara Dinas /Instansi se Kecamatan Bandongan ini harap diteruskan dan ditingkatkan agar penerbitan yang akan datang lebih tepat waktunya dan baik mutunya.

Wassalamu'alaikum Wr. Wb.



Bandongan, Nopember 1997

CAMAT BANDONGAN

Drs. SUNARTO HADI
Penata
NIP. 500 046 981

KATA PENGANTAR

Buku " Kecamatan Bandongan Dalam Angka Tahun 1996 " ini merupakan publikasi berkala yang dibuat setiap tahun, untuk tahun 1996 dapat kami terbitkan. Adapun buku ini memuat berbagai data yang mencerminkan perikehidupan dan kegiatan dari pada masyarakat.

Seperti halnya dengan publikasi tahun sebelumnya, buku ini menyajikan data yang diperoleh secara langsung dan data yang dikutip dari hasil administrasi yang dihimpun oleh Dinas-dinas, Instansi-instansi di Kecamatan Bandongan.

Kami menyadari sepenuhnya, bahwa publikasi dapat disusun sedemikian rupa adalah berkat adanya kerja sama dan partisipasi yang baik dari semua pihak.

Oleh karenanya kami ucapkan banyak terima kasih kepada :

1. Yang terhormat Bapak Camat Bandongan
2. Yang terhormat Bapak Kepala Dinas / Instansi se Kecamatan Bandongan.


Yang kesemuanya pihak telah berkenan memberikan bantuan berupa data demi terwujudnya buku ini.

Demi perbaikan dan penyempurnaan publikasi yang akan datang, semua kritik dan saran yang bersifat membangun akan kami terima dengan senang hati.

Mudah mudahan publikasi ini dapat bermanfaat bagi kita semua dan para konsumen data khususnya.

Akhirnya....." TIADA MEMBANGUN TANPA DATA ".

Bandongan, Nopember 1997.
Mantri Statistik
Kecamatan Bandongan



R I Y O N O
NIP. 340 006 819

ISI BUKU

1. MOTTO
2. KATA SAMBUTAN
3. KATA PENGANTAR
4. ISI BUKU

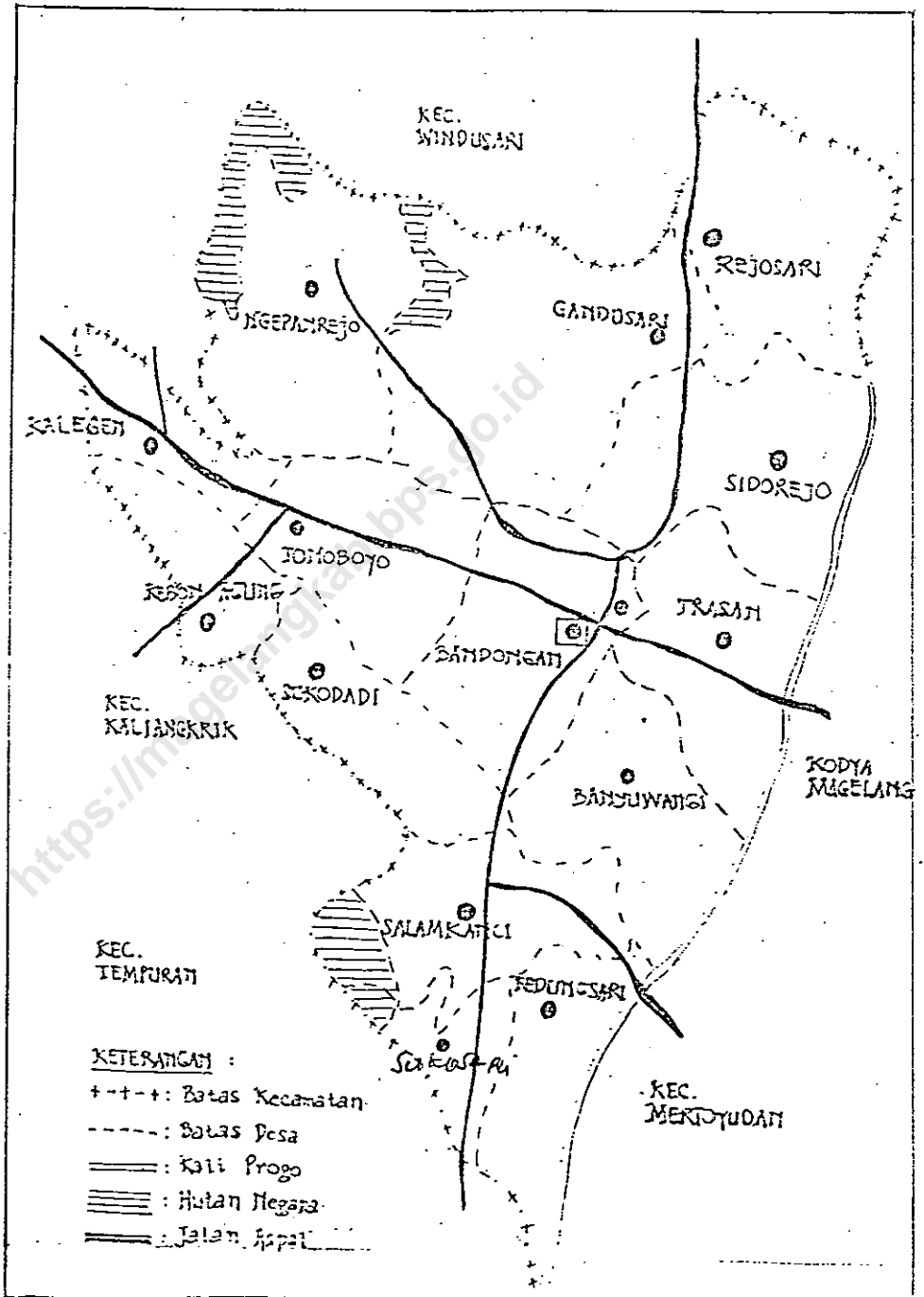
	Halaman
I. LETAK GEOGRAFIS	1
II. PEMERINTAHAN	7
III. PENDUDUK DAN ANGKATAN KERJA	12
IV. SOSIAL	26
V. PERTANIAN	44
VI. SARANA PERHUBUNGAN	53
VII. KEUANGAN	56

NOMOR TABEL.

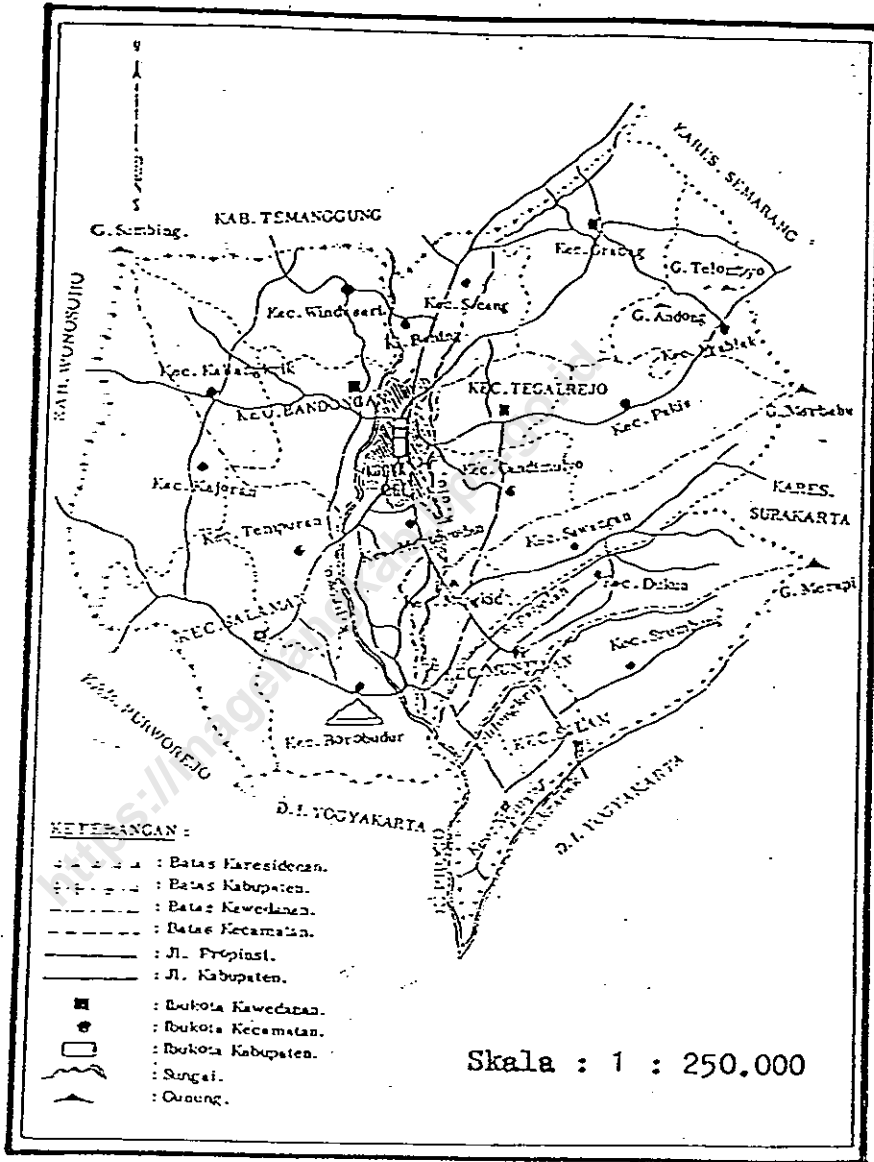
	Halaman
I. LETAK GEOGRAFIS	
1. PETA KABUPATEN MAGELANG	1
2. PETA KECAMATAN BANDONGAN	2
3. LETAK GEOGRAFIS	3
4. LUAS WILAYAH MENURUT JENIS PENGGUNAAN TANAH	4
5. LUAS DAERAH, JARAK DARI KECAMATAN KE DESA	5
6. BANYAKNYA CURAH HUJAN DAN HARI HUJAN	6
II. PEMERINTAHAN	
1. DAFTAR NAMA PEJABAT DI KECAMATAN BANDONGAN	7
2. DAFTAR NAMA KEPALA DESA DAN SEKRETARIS DESA	8
3. BANYAKNYA KANTOR DESA, BALAI DESA, PKK DAN LKMD	9
4. BANYAKNYA DUSUN, RW, RT	10
5. KLASIFIKASI TINGKAT PERKEMBANGAN DESA	11
III. PENDUDUK DAN ANGKATAN KERJA	
1. JUMLAH PENDUDUK KECAMATAN BANDONGAN TAHUN 1996 / 1997	12
2. JUMLAH PENDUDUK DIPERINCI JENIS KELAMIN	13
3. PENDUDUK DIPERINCI KELOMPOK UMUR	14
4. BANYAKNYA PENDUDUK MENURUT KEWARGA-NEGARAAN	15
5. JUMLAH PENDUDUK, RUMAH TANGGA, RATA-RATA JIWA PER KK	16
6. JUMLAH PENDUDUK DIPERINCI MENURUT DEWASA DAN ANAK	17
7. TINGKAT KELAHIRAN KASAR	18
8. BANYAKNYA PENDUDUK DAN KEPADATAN	19
9. BANYAKNYA MUTASI PENDUDUK	20
10. BANYAKNYA MUTASI PENDUDUK DIPERINCI JENIS KELAMIN	21
11. JUMLAH PENDUDUK DIRINCI MENURUT JENIS KELAMIN	22
12. PENDUDUK MENURUT MAATA PENCAHARIAN	23
13. BANYAKNYA RUMAH PENDUDUK MENURUT JENISNYA	24
14. BANYAKNYA TRANSMIGRASI	25

IV.	S O S I A L	
	1. BANYAKNYA SEKOLAH TK, SD, SLTP, SMU	26
	2. BANYAKNYA GURU TK, SD, SLTP, SMU	27
	3. BANYAKNYA MURID TK, SD, SLTP, SMU	28
	4. BANYAKNYA SEKOLAH MI, MTS, ALIYAH	29
	5. BANYAKNYA GURU MI, MTS, ALIYAH	30
	6. BANYAKNYA MURID MI, MTS, ALIYAH	31
	7. BANYAKNYA TEMPAT IBADAH	32
	8. BANYAKNYA PEMELUK AGAMA	33
	9. BANYAKNYA N.T.C.R	34
	10. BANYAKNYA SARANA KESEHATAN	35
	11. JUMLAH TENAGA KESEHATAN	36
	12. BANYAKNYA POS PIN DAN BALITA	37
	13. BANYAKNYA PKB	38
	14. BANYAKNYA PESERTA AKSEPTOR BARU	39
	15. JUMLAH KELOMPOK TAKUKESRA	40
	16. PEMASUKAN DANA BASIS	41
	17. BANYAKNYA DESA TERTINGGAL	42
	18. DAFTAR NAMA DESA TERTINGGAL DAN SCORE	43
V.	PERTANIAN	
	1. LUAS TANAH SAWAH	44
	2. LUAS TANAH KERING	45
	3. LUAS WILAYAH MENURUT JENIS PENGGUNAAN NYA	46
	4. LUAS DAN PRODUKSI BAHAN MAKANAN	47
	5. LUAS AREAL BIMAS / INMAS	48
	6. BANYAKNYA TERNAK	49
	7. BANYAKNYA UNGGAS	50
	8. LUAS DAN PRODUKSI MINA PADI	51
	9. LUAS DAN PRODUKSI PERIKANAN DARAT	52
VI.	SAARANA PERHUBUNGAN	
	1. PANJANG JALAN DI KECAMATAN BANDONGAN	53
	2. BANYAKNYA SARANA ANGKUTAN DARAT	54
	3. BANYAKNYA SARANA TELEKOMUNIKASI	55
VII.	KEUANGAN	
	1. JUMLAH POKOK IPEDA	56
	2. SUMBER DANA PROYEK PEMBANGUNAN DESA	57
	3. PEMASUKAN UANG SWADAYA MASYARAKAT	58
	4. PENERIMAAN UANG SUBSIDI	59
	5. BANYAKNYA PUSAT PEREKONOMIAN	60
	6. JUMLAH PEMASUKAN UANG PASAR	61

PETA KECAMATAN : BANDONGAN



PETA DAERAH KABUPATEN DATI II MAGELANG





BAB. I
LETAK GEOGRAFIS

<https://magelangkab.bps.go.id>

3. LETAK GEOGRAFIS

A. BATAS WILAYAH KECAMATAN

1. Sebelah Utara : Kecamatan Windusari
2. Sebelah Selatan : Kecamatan Tempuran
3. Sebelah Timur : Kodia Magelang
4. Sebelah Barat : Kecamatan Kaliangkrik

B. KETINGGIAN IBU KOTA KECAMATAN BANDONGAN DARI
PERMUKAAN AIR LAUT : 431 M.

C. JARAK DARI IBU KOTA KECAMATAN KE DESA

1. SUKOSARI : 5 Km
2. KEDUNGSARI : 5 Km
3. SALAMKANCI : 3 Km
4. BANYUWANGI : 3 Km
5. TRASAN : 2 Km
6. BANDONGAN : 0 Km
7. SUKODADI : 3 Km
8. TONOBOYO : 3 Km
9. KEBONAGUNG : 4 Km
10. KALEGEN : 4 Km
11. NGEPANREJO : 7 Km
12. GANDUSARI : 3 Km
13. SIDOREJO : 1 Km
14. REJOSARI : 4 Km

4. LUAS WILAYAH KECAMATAN MENURUT PENGGUNAAN
TANAH.
KECAMATAN BANDONGAN TAHUN 1996.

NO.	LUAS WILAYAH	TAHUN 1996 (Ha)
1.	TANAH SAWAH	2677
	1. Irigasi Tehnis	238
	2. Irigasi 1/2 Tehnis	715
	3. Irigasi Sederhana	1182
	4. Tadah Hujan	542
2.	TANAH KERING	1902
	1. Pekarangan/bangunan	631
	2. Tegalan	856
	3. Padang gembala	-
	4. Rawa	-
	5. Tambak/kolam	4
3.	TANAMAN KAYU	24
4.	HUTAN NEGARA	144
5.	PERKEBUNAN RAKYAT/NEGARA	-
6.	LAIN - LAIN	243
	JUMLAH	4579

5. LUAS DAERAH DAN KETINGGIAN DAERAH.
KECAMATAN BANDONGAN TAHUN 1996

NO.	D E S A	LUAS DAERAH	LETAK KETINGGIAN DAERAH (M)
1.	SUKOSARI	2,45	350
2.	KEDUNGSARI	1,54	350
3.	SALAMKANCI	3,43	350
4.	BANYUWANGI	4,05	300
5.	TRASAN	2,75	350
6.	BANDONGAN	3,63	300
7.	SUKODADI	2,03	350
8.	TONOBOYO	2,16	350
9.	KEBONAGUNG	2,50	400
10.	KALEGEN	2,26	450
11.	NGEPANREJO	5,25	500
12.	GANDUSARI	6,02	450
13.	SIDOREJO	2,69	300
14.	REJOSARI	5,02	300
	JUMLAH	45,79	-

6. BANYAKNYA CURAH HUJAN DAN HARI HUJAN
KECAMATAN BANDONGAN TAHUN 1996

NO.	B U L A N	JUMLAH CURAH HUJAN (MM)	JUMLAH HARI HUJAN (HARI)
1.	JANUARI	477	21
2.	PEBRUARI	526	20
3.	MARET	384	18
4.	APRIL	316	14
5.	MEI	146	6
6.	JUNI	64	4
7.	JULI	17	2
8.	AGUSTUS	149	7
9.	SEPTEMBER	12	3
10.	OKTOBER	399	20
11.	NOPEMBER	503	24
12.	DESEMBER	318	16
	JUMLAH	3.311	155



BAB. II
PEMERINTAHAN

<https://magelangkab.bps.go.id>

II. PEMERINTAHAN

1. NAMA - NAMA PEJABAT KANTOR
DI KECAMATAN BANDONGAN TAHUN 1996

NO.	JABATAN	NAMA PEJABAT
1.	CAMAT	Drs. SUNARTO HADI
2.	DAN RAMIL	SUTRIS
3.	KAPOLSEK	PERI SUSANTO
4.	SEK WIL CAM	SOEDARSONO
5.	MANTRI PAMONG PRAJA	MULYATNO BA
6.	KEPALA KANTOR P & k	SUHARTO SOMO MARTOYO
7.	KEPALA KANTOR PPA	WAGIYO
8.	PIMPINAN PUSKESMAS	dr. SUPRAYITNO
9.	KEPALA KUA	Drs. MUHIBIN
10.	PIMPINAN BRI	WIDODO
11.	PIM. CAB. PEGADAIAN	NURHAYATI
12.	PIMPINAN POS	MARTIN
13.	KEPALA DPU	WIDODO
14.	PIMPINAN PASAR	MUDI
15.	KAUR PEMBANGUNAN	ARIF SUSANTO
16.	KAMAWIL HANSIP	SODIK SUWIKNYO BSc.
17.	KAUR PEMERINTAHAN	SUDIBYO SE.
18.	KAUR KESRA	SITI ROKIMAH
19.	KAUR ADMINISTRASI	RUDI ASTUTI
20.	JUPEN	IMAM SANTOSO
21.	PENGAWAS PLKB	THAMRIN
22.	MANTRI STATISTIK	RIYONO
23.	MANTRI PETERNAKAN	NUGROHO
24.	MANTRI TANI	HADI PRAYITNO
25.	PETUGAS SOSIAL	DWI ARI WISNU W.
26.	MANTRI PERIKANAN	FU'AD

2. DAFTAR NAMA KEPALA DESA DAN SEKRETARIS DESA
KECAMATAN BANDONGAN TAHUN 1996.

NO.	D E S A	KEPALA DESA	SEKRETARIS DESA
1.	SUKOSARI	SUYITNO	-
2.	KEDUNGSARI	SOEWITO	HERI SUTIKNO
3.	SALAMKANCI	Z. SOEMARNO	SUTJIPTO
4.	BANYUWANGI	H.M. TADJUDIN	-
5.	TRASAN	SAMSUL HERMAN- SYAH BcHK.	HASAN
6.	BANDONGAN	Ir. AGUS MUNIR	-
7.	SUKODADI	-	MAKSUM
8.	TONOBOYO	KRISTIYO	MUCHTAR
9.	KEBONAGUNG	GUNTUR	SUGIYONO HP.
10.	KALEGEN	BASUKI MUSTOFA	SUTOPO
11.	NGEPANREJO	ASJHADI	SAEFUDIN
12.	GANDUSARI	MA'RUF BASRI	BACHRODIN. HA.
13.	SIDOREJO	HARUN ROSYID	BACHRODIN
14.	REJOSARI	YAZID ASNAWI	AGUS SETIAWAN

3. BANYAKNYA KANTOR DESA DAN BALAI DESA
KECAMATAN BANDONGAN TAHUN 1996


NO.	D E S A	KANTOR DESA	BALAI DESA	PKK	LKMD
1.	SUKOSARI	1	1	1	1
2.	KEDUNGSARI	1	1	1	1
3.	SALAMKANCI	1	1	1	1
4.	BANYUWANGI	1	1	1	1
5.	TRASAN	1	1	1	1
6.	BANDONGAN	1	1	1	1
7.	SUKODADI	1	1	1	1
8.	TONCBOYO	1	1	1	1
9.	KEBONAGUNG	1	1	1	1
10.	KALEGEN	1	1	1	1
11.	NGEPANREJO	1	1	1	1
12.	GANDUSARI	1	1	1	1
13.	SIDOREJO	1	1	1	1
14.	REJOSARI	1	1	1	1
	JUMLAH	14	14	14	14

4. BANYAKNYA DUSUN , RW , RT
KECAMATAN BANDONGAN TAHUN 1996.

NO.	D E S A	DUSUN	R W	R T
1.	SUKOSARI	6	10	23
2.	KEDUNGSARI	5	5	18
3.	SALAMKANCI	9	9	29
4.	BANYUWANGI	15	10	29
5.	TRASAN	11	11	42
6.	BANDONGAN	13	11	37
7.	SUKODADI	8	8	22
8.	TONOBOYO	4	8	26
9.	KEBONAGUNG	6	10	30
10.	KALEGEN	6	8	22
11.	NGEPANREJO	8	8	35
12.	GANDUSARI	10	10	35
13.	SIDOREJO	6	6	20
14.	REJOSARI	8	8	37
	JUMLAH	112	123	413

5. KLASIFIKASI TINGKAT PERKEMBANGAN DESA
KECAMATAN BANDONGAN TAHUN 1996

NO.	D E S A	SWADAYA	SWAKARYA	SWASEMBADA
1.	SUKOSARI	-	-	1
2.	KEDUNGSARI	-	-	1
3.	SALAMKANCI	-	-	1
4.	BANYUWANGI	-	-	1
5.	TRASAN	-	-	1
6.	BANDONGAN	-	-	1
7.	SUKODADI	-	-	1
8.	TONOBOYO	-	-	1
9.	KEBONAGUNG	-	-	1
10.	KALEGEN	-	-	1
11.	NGEPANREJO	-	-	1
12.	GANDUSARI	-	-	1
13.	SIDOREJO	-	-	1
14.	REJOSARI	-	-	1
	JUMLAH	-	-	14



BAB. III.
PENDUDUK DAN
TENAGA KERJA

<https://magelangkab.bps.go.id>

III. PENDUDUK DAN ANGKATAN KERJA

1. JUMLAH PENDUDUK KECAMATAN BANDONGAN TAHUN 1987 / 1996.

TAHUN	BANYAKNYA PENDUDUK
1987	44.140
1988	44.770
1989	45.011
1990	46.340
1991	46.667
1992	47.039
1993	47.229
1994	47.605
1995	47.995
1996	48.096

2. JUMLAH PENDUDUK MENURUT JENIS KELAMIN
KECAMATAN BANDONGAN TAHUN 1996.

NO.	D E S A	TAHUN 1996		JUMLAH
		LAKI2	PEREMPUAN	
1.	SUKOSARI	966	914	1.880
2.	KEDUNGSARI	735	684	1.419
3.	SALAMKANCI	1.642	1.664	3.306
4.	BANYUWANGI	2.369	2.417	4.786
5.	TRASAN	2.988	3.114	6.102
6.	BANDONGAN	2.829	2.916	5.745
7.	SUKODADI	1.056	1.043	2.099
8.	TONOBOYO	1.316	1.321	2.637
9.	KEBONAGUNG	1.046	1.110	2.156
10.	KALEGEN	1.199	1.133	2.332
11.	NGEPANREJO	1.852	1.764	3.616
12.	GANDUSARI	1.743	1.836	3.579
13.	SIDOREJO	1.419	1.507	2.926
14.	REJOSARI	2.760	2.753	5.513
	JUMLAH	23.920	24.176	48.096

3. PENDUDUK DIPERINCI MENURUT KELOMPOK UMUR
DAN JENIS KELAMIN
KECAMATAN BANDONGAN TAHUN 1996

NO.	KELOMPOK UMUR	TAHUN 1996		JUMLAH
		LAKI2	PEREMPUAN	
1.	0 - 4	1.979	1.894	3.873
2.	5 - 9	1.940	1.861	3.801
3.	10 - 14	1.922	1.863	3.785
4.	15 - 19	19.54	1.905	3.859
5.	20 - 24	2.704	2.792	5.496
6.	25 - 29	2.747	2.864	5.611
7.	30 - 39	2.777	2.904	5.681
8.	40 - 49	2.770	2.893	5.663
9.	50 - 59	2.724	2.833	5.557
10.	60 +	2.403	2.357	4.770
		23.920	24.176	48.096

4. BANYAKNYA PENDUDUK MENURUT KEWARGANEGARAAN
KECAMATAN BANDONGAN TAHUN 1996

NO.	D E S A	W N I	W N A	JUMLAH
1.	SUKOSARI	1.880	-	1.880
2.	KEDUNGSARI	1.419	-	1.419
3.	SALAMKANCI	3.306	-	3.306
4.	BANYUWANGI	4.786	-	4.786
5.	TRASAN	6.102	-	6.102
6.	BANDONGAN	5.745	-	5.745
7.	SUKODADI	2.099	-	2.099
8.	TONOBOYO	2.637	-	2.637
9.	KEBONAGUNG	2.156	-	2.156
10.	KALEGEN	2.332	-	2.332
11.	NGEPANREJO	3.616	-	3.616
12.	GANDUSARI	3.579	-	3.579
13.	SIDOREJO	2.926	-	2.926
14.	REJOSARI	5.513	-	5.513
	JUMLAH	48.096	-	48.096

5. JUMLAH PENDUDUK, RUMAH TANGGA,
RATA-RATA JIWA/RT.
KECAMATAN BANDONGAN TAHUN 1996

NO.	D E S A	TAHUN 1996		
		JUMLAH PENDUDUK	JUMLAH RT/KK	RATA 2 JIWA/RT
1.	SUKOSARI	1.880	473	3
2.	KEDUNGSARI	1.419	361	3
3.	SALAMKANCI	3.306	789	4
4.	BANYUWANGI	4.786	1.176	4
5.	TRASAN	6.102	1.345	4
6.	BANDONGAN	5.745	1.301	4
7.	SUKODADI	2.099	507	4
8.	TONGBOYO	2.637	565	4
9.	KEBONAGUNG	2.156	526	4
10.	KALEGEN	2.332	511	4
11.	NGEPANREJO	3.616	794	4
12.	GANDUSARI	3.579	827	4
13.	SIDOREJO	2.926	636	4
14.	REJOSARI	5.513	1.167	4
		48.096	10.987	-

6. JUMLAH PENDUDUK KECAMATAN DIPERINCI MENURUT
JENIS KELAMIN TAHUN 1996.

NO.	D E S A	DEWASA		ANAK-ANAK		JUMLAH
		LAKI2	PEREMP.	LAKI2	PEREMP.	
1.	SUKOSARI	437	394	298	290	1.419
2.	KEDUNGSARI	625	598	341	316	1.880
3.	SALAMKANCI	1.164	1.230	478	434	3.306
4.	BANYUWANGI	1.669	1.767	670	650	4.786
5.	TRASAN	2.008	2.091	980	1.023	6.102
6.	BANDONGAN	1.877	2.028	952	888	5.745
7.	SUKODADI	677	648	379	395	2.099
8.	TONOBOYO	758	823	558	498	2.637
9.	KEBONAGUNG	662	699	384	411	2.156
10.	KALEGEN	781	721	418	412	2.332
11.	NGEPANREJO	1.177	1.251	675	513	3.616
12.	GANDUSARI	1.342	1.427	401	409	3.579
13.	SIDOREJO	943	1.018	476	489	2.926
14.	REJOSARI	1.975	1.958	785	795	5.513
	JUMLAH	16.125	16.653	7.795	7.523	48.096

7. TINGKAT KELAHIRAN KASAR DIPERINCI PER DESA
KECAMATAN BANDONGAN TAHUN 1996.

NO.	D E S A	JUMLAH	JUMLAH	CRUDE DEATH
		PENDUDUK JUNI '96	KELAHIRAN HIDUP '96	RATE (CDR) 4 : 3
1	2	3	4	5
1.	SUKOSARI	1.421	13	0,009
2.	KEDUNGSARI	1.879	12	0,006
3.	SALAMKANCI	3.288	62	0,018
4.	BANYUWANGI	4.946	24	0,005
5.	TRASAN	6.101	18	0,002
6.	BANDONGAN	5.740	27	0,004
7.	SUKODADI	2.100	15	0,007
8.	TONOBOYO	2.630	22	0,008
9.	KEBONAGUNG	2.161	30	0,013
10.	KALEGEN	2.320	26	0,011
11.	NGEPANREJO	3.585	45	0,012
12.	GANDUSARI	3.583	11	0,003
13.	SIDOREJO	2.902	49	0,016
14.	REJOSARI	5.496	50	0,009
	JUMLAH	48.000	404	-

8. BANYAKNYA PENDUDUK DAN KEPADATAN PENDUDUK
KECAMATAN BANDONGAN TAHUN 1996

NO.	D E S A	LUAS DAERAH KM2	TAHUN 1996	
			JUMLAH PENDUDUK	KEPADATAN KM2
1.	SUKOSARI	2,45	1.880	767
2.	KEDUNGSARI	1,54	1.419	921
3.	SALAMKANCI	3,43	3.306	963
4.	BANYUWANGI	4,05	4.786	1.181
5.	TRASAN	2,75	6.102	2.210
6.	BANDONGAN	3,63	5.745	1.582
7.	SUKODADI	2,03	2.099	1.033
8.	TONOBOYO	2,16	2.637	1.220
9.	KEBONAGUNG	2,50	2.156	862
10.	KALEGEN	2,16	2.332	1.031
11.	NGEPANREJO	5,25	3.616	688
12.	GANDUSARI	6,02	3.579	594
13.	SIDOREJO	2,69	2.926	1.087
14.	REJOSARI	5,02	5.513	1.098
		45,79	48.096	-

9. BANYAKNYA MUTASI PENDUDUK
KECAMATAN BANDONGAN TAHUN 1996.

NO.	D E S A	TAHUN 1996			
		LAHIR	MATI	DATANG	PERGI
1.	SUKOSARI	13	11	-	1
2.	KEDUNGSARI	12	8	-	8
3.	SALAMKANCI	62	28	1	-
4.	BANYUWANGI	24	53	16	11
5.	TRASAN	18	4	2	15
6.	BANDONGAN	27	11	1	18
7.	SUKODADI	15	13	-	5
8.	TONOBOYO	22	7	-	8
9.	KEBONAGUNG	30	18	1	9
10.	KALEGEN	26	4	-	1
11.	NGEPANREJO	45	12	10	9
12.	GANDUSARI	11	16	-	3
13.	SIDOREJO	49	15	1	4
14.	REJOSARI	50	9	-	2
		404	209	32	94

10. BANYAKNYA MUTASI PENDUDUK DIPERINCI
MENURUT JENIS JENIS KELAMIN TAHUN 1996.

NO.	D E S A	B A N Y A K N Y A							
		LAHIR		MATI		DATANG		PERGI	
		LK	PR	LK	PR	LK	PR	LK	PR
1.	SUKOSARI	10	3	8	3	-	-	1	-
2.	KEDUNGSARI	7	5	6	2	-	-	2	6
3.	SALAMKANCI	35	27	16	12	1	-	-	-
4.	BANYUWANGI	10	14	26	27	9	7	7	4
5.	TRASAN	10	8	2	2	-	2	8	7
6.	BANDONGAN	14	13	2	9	-	1	11	7
7.	SUKODADI	7	8	2	11	-	-	3	2
8.	TONOBOYO	9	13	5	2	-	-	-	8
9.	KEBONAGUNG	14	16	11	7	1	-	5	4
10.	KALEGEN	13	13	2	2	-	-	-	1
11.	NGEPANREJO	20	25	5	7	4	6	5	4
12.	GANDUSARI	6	5	12	4	-	-	2	1
13.	SIDOREJO	25	24	8	7	1	-	3	1
14.	REJOSARI	24	26	4	5	-	-	1	1
		204	200	109	100	16	16	48	46

11. JUMLAH PENDUDUK DIRINCI MENURUT PENDIDIKAN
KECAMATAN BANDONGAN TAHUN 1996

NO.	PENDIDIKAN BAGI UMUR 5 TAHUN KE ATAS	TAHUN 1996
1.	TAMAT AKADEMI / PT	402
2.	TAMAT SLTA	2.018
3.	TAMAT SLTP	4.058
4.	TAMAT SD	11.996
5.	TIDAK TAMAT SD	9.792
6.	BELUM TAMAT SD	5.757
7.	TIDAK SEKOLAH	3.315
	JUMLAH	37.338

Sumber Data : Monografi Dinasis

12. PENDUDUK MENURUT MATA PENCAHARIAN
KECAMATAN BANDONGAN TAHUN 1996

NO.	MATA PENCAHARIAN PENDUDUK BAGI UMUR 10 TAHUN KE ATAS	JUMLAH (ORANG)
1.	PETANI SENDIRI	8.321
2.	BURUH TANI	7.014
3.	NELAYAN	-
4.	PENGUSAHA	276
5.	BURUH INDUSTRI	1.734
6.	BURUH BANGUNAN	3.118
7.	PEDAGANG	2.016
8.	PENGANGKUTAN	1.042
9.	PEGAWAI NEGERI	1.462
10.	PENSIUNAN	327
11.	LAIN - LAIN	6.614
	JUMLAH	31.924

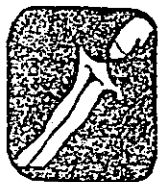
13. BANYAKNYA RUMAH PENDUDUK DIPERINCI MENURUT
JENISNYA, KECAMATAN BANDONGAN TAHUN 1996

NO.	D E S A	TAHUN 1996		
		TEMBOK	SEMI PERMANEN	SEDERHANA
1.	SUKOSARI	361	112	73
2.	KEDUNGSARI	407	128	86
3.	SALAMKANCI	597	190	92
4.	BANYUWANGI	780	253	103
5.	TRASAN	946	301	74
6.	BANDONGAN	912	293	83
7.	SUKODADI	455	241	91
8.	TONOBOYO	503	252	78
9.	KEBONAGUNG	435	137	86
10.	KALEGEN	439	203	79
11.	NGEPANREJO	568	141	134
12.	GANDUSARI	599	192	121
13.	SIDOREJO	528	164	122
14.	REJOSARI	775	155	154
	JUMLAH	8.305	2.762	1.376

14. BANYAKNYA TRANSMIGRASI
KECAMATAN BANDONGAN TH. 1995/1996-1996/1997

NO.	D E S A	1995/1996			1996/1997		
		TARGET	REALI- SASI KK	JIWA	TARGET	REALI- SASI KK	JIWA
1.	SUKOSARI	1	-	-	2	1	8
2.	KEDUNGSARI	1	-	-	1	-	-
3.	SALANKANCI	2	5	16	6	11	44
4.	BANYUWANGI	2	-	-	2	1	7
5.	TRASAN	2	2	8	2	3	10
6.	BANDONGAN	1	-	-	2	-	-
7.	SUKODADI	2	1	5	6	8	31
8.	TONOBOYO	1	1	4	2	3	16
9.	KEBONAGUNG	1	-	-	1	2	5
10.	KALEGEN	4	5	23	8	15	61
11.	NGEPANREJO	2	1	4	2	-	-
12.	GANDUSARI	1	1	6	2	1	3
13.	SIDOREJO	2	2	7	2	2	11
14.	REJOSARI	2	-	-	2	1	6
		24	18	75	40	42	203

Sumber Data : Transmigrasi



BAB. IV
SOSIAL

<https://magelangkab.bps.go.id>

IV. SOSIAL EKONOMI

1. JUMLAH SEKOLAH MENURUT JENIS SEKOLAH
KECAMATAN BANDONGAN TAHUN 1996.

NO.	D E S A	TAHUN 1996			
		TK	SD	SLTP	SMU
1.	SUKOSARI	1	1	1	-
2.	KEDUNGSARI	1	1	-	-
3.	SALAMKANCI	2	2	-	-
4.	BANYUWANGI	3	3	-	-
5.	TRASAN	3	4	-	-
6.	BANDONGAN	6	5	3	2
7.	SUKODADI	2	2	-	-
8.	TONOBOYO	1	2	-	-
9.	KEBONAGUNG	2	2	-	-
10.	KALEGEN	2	2	1	-
11.	NGEPANREJO	2	2	-	-
12.	GANDUSARI	5	2	-	-
13.	SIDOREJO	2	2	-	-
14.	REJOSARI	3	2	-	-
	JUMLAH	35	34	5	2

2. BANYAKNYA GURU MENURUT JENIS SEKOLAH
KECAMATAN BANDONGAN TAHUN 1996.

NO.	D E S A	TAHUN 1996			
		TK	SD	SLTP	SMU
1.	SUKOSARI	1	8	21	-
2.	KEDUNGSARI	2	9	-	-
3.	SALAMKANCI	2	15	-	-
4.	BANYUWANGI	4	21	-	-
5.	TRASAN	4	33	-	-
6.	BANDONGAN	9	35	73	46
7.	SUKODADI	2	17	-	-
8.	TONOBOYO	1	18	-	-
9.	KEBONAGUNG	2	13	-	-
10.	KALEGEN	2	18	12	-
11.	NGEPANREJO	2	15	-	-
12.	GANDUSARI	5	16	-	-
13.	SIDOREJO	2	16	-	-
14.	REJOSARI	3	15	-	-
	JUMLAH	41	249	106	46

3. JUMLAH MURID MENURUT JENIS SEKOLAH
KECAMATAN BANDONGAN TAHUN 1996

NO.	D E S A	TAHUN 1996			
		TK	SD	SLTP	SMU
1.	SUKOSARI	20	90	164	-
2.	KEDUNGSARI	20	125	-	-
3.	SALAMKANCI	85	161	-	-
4.	BANYUWANGI	119	439	-	-
5.	TRASAN	176	466	-	-
6.	BANDONGAN	281	641	1077	451
7.	SUKODADI	90	256	-	-
8.	TONOBOYO	75	254	-	-
9.	KEBONAGUNG	60	185	-	-
10.	KALEGEN	76	221	128	-
11.	NGEPANREJO	57	252	-	-
12.	GANDUSARI	136	220	-	-
13.	SIDOREJO	83	182	-	-
14.	REJOSARI	208	246	-	-
	JUMLAH	1486	3738	1369	451

4. JUMLAH SEKOLAH MENURUT JENIS SEKOLAH
KECAMATAN BANDONGAN TAHUN 1996

NO.	D E S A	TAHUN 1996		
		MI	MTs	MA
1.	SUKOSARI	1	-	-
2.	KEDUNGSARI	1	-	-
3.	SALAMKANCI	2	1	-
4.	BANYUWANGI	1	-	-
5.	TRASAN	1	-	-
6.	BANDONGAN	1	1	-
7.	SUKODADI	1	-	-
8.	TONOBOYO	1	-	-
9.	KEBONAGUNG	1	-	-
10.	KALEGEN	1	-	-
11.	NGEPANREJO	2	-	-
12.	GANDUSARI	2	-	-
13.	SIDOREJO	1	-	-
14.	REJOSARI	3	1	-
	JUMLAH	19	3	-

Sumber Data : Kantor PPA

5. JUMLAH GURU MENURUT JENIS SEKOLAH
KECAMATAN BANDONGAN TAHUN 1996

NO.	D E S A	TAHUN 1996		
		MI	MTs	MA
1.	SUKOSARI	6	-	-
2.	KEDUNGSARI	1	-	-
3.	SALAMKANCI	12	8	-
4.	BANYUWANGI	6	-	-
5.	TRASAN	8	-	-
6.	BANDONGAN	6	6	-
7.	SUKODADI	6	-	-
8.	TONGBOYO	5	-	-
9.	KEBONAGUNG	7	-	-
10.	KALEGEN	6	-	-
11.	NGEPANREJO	13	-	-
12.	GANDUSARI	8	-	-
13.	SIDOREJO	6	-	-
14.	REJOSARI	19	6	-
	JUMLAH	109	20	-

6. JUMLAH MURID MENURUT JENIS SEKOLAH
KECAMATAN BANDONGAN TAHUN 1996

NO.	D E S A	TAHUN 1996		
		MI	MTs	MA
1.	SUKOSARI	72	-	-
2.	KEDUNGSARI	7	-	-
3.	SALAMKANCI	253	179	-
4.	BANYUWANGI	111	-	-
5.	TRASAN	159	-	-
6.	BANDONGAN	85	97	-
7.	SUKODADI	63	-	-
8.	TONOBOYO	109	-	-
9.	KEBONAGUNG	88	-	-
10.	KALEGEN	77	-	-
11.	NGEPANREJO	301	-	-
12.	GANDUSARI	265	-	-
13.	SIDOREJO	79	-	-
14.	REJOSARI	700	115	-
	JUMLAH	2369	391	-

Sumber Data : Kantor PPA

7. JUMLAH TEMPAT IBADAH
KECAMATAN BANDONGAN TAHUN 1996

NO.	D E S A	MASJID	LANGGAR	MUSHO LA	PONDOK PESANTREN
1.	SUKOSARI	5	7	-	-
2.	KEDUNGSARI	4	12	-	-
3.	SALAMKANCI	7	12	-	1
4.	BANYUWANGI	9	17	-	1
5.	TRASAN	5	28	-	-
6.	BANDONGAN	7	28	3	1
7.	SUKODADI	8	7	-	2
8.	TONOBOYO	4	17	1	1
9.	KEBONAGUNG	5	11	-	-
10.	KALEGEN	6	6	1	1
11.	NGEPANREJO	9	17	-	2
12.	GANDUSARI	7	19	1	1
13.	SIDOREJO	5	10	-	-
14.	REJOSARI	11	29	-	-
	JUMLAH	92	220	6	10

Sumber Data : Kantor PPA

8. JUMLAH PEMELUK AGAMA
KECAMATAN BANDONGAN TAHUN 1996

NO.	D E S A	ISLAM	KTLK	KRST	HND	BDHA
1.	SUKOSARI	1880	-	-	-	-
2.	KEDUNGSARI	1419	-	-	-	-
3.	SALAMKINCI	3306	-	-	-	-
4.	BANYUWANGI	4786	-	-	-	-
5.	TRASAN	6040	26	36	-	-
6.	BANDONGAN	5729	-	16	-	-
7.	SUKODADI	2099	-	-	-	-
8.	TONOBOYO	2637	-	-	-	-
9.	KEBONAGUNG	2156	-	-	-	-
10.	KALEGEN	2320	7	5	-	-
11.	NGEPANREJO	3616	-	-	-	-
12.	GANDUSARI	3579	-	-	-	-
13.	SIDOREJO	2926	-	-	-	-
14.	REJOSARI	5513	-	-	-	-
	JUMLAH	48.006	33	57	-	-

Sumber Data : KUA

9. JUMLAH N.T.C.R
KECAMATAN BANDONGAN TAHUN 1996

NO.	D E S A	NIKAH	TALAK	RUJUK	CERAI
1.	SUKOSARI	15	-	-	-
2.	KEDUNGSARI	16	-	-	-
3.	SALAMKANCI	30	1	-	-
4.	BANYUWANGI	36	1	-	1
5.	TRASAN	64	1	-	-
6.	BANDONGAN	46	-	-	-
7.	SUKODADI	20	-	-	-
8.	TONOBOYO	22	1	-	-
9.	KEBONAGUNG	23	-	-	-
10.	KALEGEN	26	-	-	-
11.	NGEPANREJO	49	-	-	-
12.	GANDUSARI	31	3	-	-
13.	SIDOREJO	32	1	-	1
14.	REJOSAPI	34	-	-	-
	JUMLAH	444	8	-	2

10. JUMLAH SARANA KESEHATAN
KECAMATAN BANDONGAN TAHUN 1996

NO.	D E S A	PUS KES MAS	PUS KES MAS PEMB.	PRAKTEK DOKTER	POLINDES
1.	SUKOSARI	-	-	-	1
2.	KEDUNGSARI	-	-	-	-
3.	SALAMKANCI	-	1	-	1
4.	BANYUWANGI	-	-	-	1
5.	TRASAN	-	-	1	-
6.	BANDONGAN	1	-	1	-
7.	SUKODADI	-	-	-	-
8.	TONOBOYO	-	-	-	1
9.	KEBONAGUNG	-	-	-	-
10.	KALEGEN	-	1	-	-
11.	NGEPANREJO	-	-	-	1
12.	GANDUSARI	-	-	-	1
13.	SIDOREJO	-	-	-	-
14.	REJOSARI	-	1	-	-
	JUMLAH	1	3	2	6

11. JUMLAH TENAGA KESEHATAN
KECAMATAN BANDONGAN TAHUN 1996

NO.	D E S A	DOK TER	PERA- WAT/ MEDIS	BIDAN DESA	DUKUN BER SALIN
1.	SUKOSARI	-	-	1	1
2.	KEDUNGSARI	-	-	1	3
3.	SALAMKANCI	-	1	1	4
4.	BANYUWANGI	-	-	1	8
5.	TRASAN	1	5	1	7
6.	BANDONGAN	2	-	2	6
7.	SUKODADI	-	-	1	3
8.	TONOBOYO	-	-	1	5
9.	KEBONAGUNG	-	-	1	2
10.	KALEGEN	-	1	1	4
11.	NGEPANREJO	-	-	1	5
12.	GANDUSARI	-	-	1	3
13.	SIDOREJO	-	-	1	5
14.	REJOSARI	-	1	1	5
	JUMLAH	3	8	15	61

12. BANYAKNYA POS PIN DAN BALITA
KECAMATAN BANDONGAN TAHUN 1996.

NO.	D E S A	POS PIN	PUTARAN I		PUTARAN II	
			JUMLAH BALITA PENDATA AN	JUMLAH BALITA YG. DI PIN	JUMLAH BALITA PENDATA AN	JUMLAH BALITA YG. DI PIN
1.	SUKOSARI	2	160	162	163	168
2.	KEDUNGSARI	2	224	232	237	224
3.	SALAMKANCI	4	388	447	449	449
4.	BANYUWANGI	6	621	651	664	702
5.	TRASAN	4	624	621	630	633
6.	BANDONGAN	4	514	598	537	551
7.	SUKODADI	2	243	250	251	255
8.	TONOBOYO	3	299	325	332	355
9.	KEBONAGUNG	2	306	301	292	296
10.	KALEGEN	2	261	267	269	269
11.	NGEPANREJO	5	493	500	504	507
12.	GANDUSARI	4	483	470	477	478
13.	SIDOREJO	3	283	278	279	276
14.	REJOSARI	6	728	691	702	755
	JUMLAH	49	5.627	5.793	5.786	5.918

Sumber Data : PUSKESMAS

13. BANYAKNYA PKB (PAGUYUBAN KELUARGA BERENCANA)
KECAMATAN BANDONGAN TH. 1995/1996 - 1996/1997

NO.	D E S A	TH. 95/96 JUMLAH PKB RT	TH. 96/97 JUMLAH PKB RT
1.	SUKOSARI	23	23
2.	KEDUNGSARI	18	18
3.	SALAMKANCI	29	29
4.	BANYUWANGI	26	26
5.	TRASAN	42	42
6.	BANDONGAN	37	37
7.	SUKODADI	22	22
8.	TONOBOYO	26	26
9.	KEBONAGUNG	30	30
10.	KALEGEN	22	22
11.	NGEPANREJO	34	34
12.	GANDUSARI	35	35
13.	SIDOREJO	20	20
14.	REJOSARI	37	37
	JUMLAH	401	401

14. BANYAKNYA PESERTA KB BARU MENURUT PENGGUNAAN
KONTRASEPSI
KECAMATAH BANDONGAN TAHUN 1996

NO.	D E S A	IUD	KDM	PIL	NORP	MOP	MOW
1.	SUKOSARI	5	4	8	22	-	-
2.	KEDUNGSARI	7	2	8	33	-	1
3.	SALAMKANCI	11	9	20	33	-	1
4.	BANYUWANGI	11	5	19	68	-	1
5.	TRASAN	25	10	40	72	-	1
6.	BANDONGAN	27	10	13	88	-	1
7.	SUKODADI	6	5	14	25	-	-
8.	TONOBOJO	6	-	15	49	-	-
9.	KEBONAGUNG	2	-	11	44	-	-
10.	KALEGEN	11	6	6	25	-	-
11.	NGEPANREJO	11	-	8	56	-	2
12.	GANDUSARI	5	2	9	36	-	-
13.	SIDOREJO	2	7	9	62	-	-
14.	REJOSARI	21	6	14	71	-	-
	JUMLAH	150	66	194	684	-	7

15. BANYAKNYA POS PIN DAN BALITA
KECAMATAN BANDONGAN TAHUN 1996.

NO.	D E S A	JUMLAH KELOM- POK	JUMLAH ANGGOTA	TAKESRA (Rp.)	KUKESRA (Rp.)
1.	SUKOSARI	6	170	340.000	-
2.	KEDUNGSARI	9	223	446.000	600.000
3.	SALAMKANCI	8	250	500.000	1.680.000
4.	BANYUWANGI	9	180	560.000	1.600.000
5.	TRASAN	27	652	1.304.000	6.660.000
6.	BANDONGAN	14	372	744.000	4.200.000
7.	SUKODADI *	-	-	-	-
8.	TONOBOYO	8	234	368.000	-
9.	KEBONAGUNG	9	280	560.000	1.200.000
10.	KALEGEN	7	210	420.000	-
11.	NGEPANREJO *	-	-	-	-
12.	GANDUSARI	5	280	560.000	600.000
13.	SIDOREJO *	-	-	-	-
14.	REJOSARI *	-	-	-	-
	JUMLAH	102	2.951	5.802.000	16.540.000

KET. * : DESA IOT TIDAK ADA TAKUKESRA

Sumber Data : PLKB

16. DANA BASIS DIRINCI PER DESA
KECAMATAN BANDONGAN TAHUN 1996

NO.	D E S A	TARGET (Rp.)	PEMASUKAN (Rp.)
1.	SUKOSARI	131.250	-
2.	KEDUNGSARI	168.750	33.0008
3.	SALAMKANCI	300.000	124.250
4.	BANYUWANGI	562.500	-
5.	TRASAN	425.000	-
6.	BANDONGAN	425.000	-
7.	SUKODADI	200.000	-
8.	TONOBOYO	206.250	20.000
9.	KEBONAGUNG	187.500	50.000
10.	KALEGEN	187.500	50.000
11.	NGEPANREJO	212.500	98.500
12.	GANDUSARI	212.500	20.000
13.	SIDOREJO	218.750	-
14.	REJOSARI	362.500	-
	JUMLAH	3.800.000	395.750

17. BANYAKNYA DESA TERTINGGAL, TIDAK TERTINGGAL
DAN SCORE LKMD
KECAMATAN BANDONGAN TAHUN 1996.

NO.	D E S A	SCORE LKMD	DESA IDT	DESA NON IDT
1.	SUKOSARI	130	-	1
2.	KEDUNGSARI	130	-	1
3.	SALAMKANCI	130	-	1
4.	BANYUWANGI	126	-	1
5.	TRASAN	126	-	1
6.	BANDONGAN	130	-	1
7.	SUKODADI	127	1	-
8.	TONOBOYO	128	-	1
9.	KEBONAGUNG	125	-	1
10.	KALEGEN	128	-	1
11.	NGEPANREJO	128	1	-
12.	GANDUSARI	126	-	1
13.	SIDOREJO	124	1	-
14.	REJOSARI	124	1	-
	JUMLAH	-	4	10

18. DAFTAR NAMA DESA TERTINGGAL DAN SCORE
KECAMATAN BANDONGAN TH. 94/95 S/D 96/97

NO.	D E S A	1994/1995			1995/1996			1996/1997		
		SCORE	KK	POK MAS	SCORE	KK	POK MAS	SCORE	KK	POK MAS
1.	SUKOSARI	-	-	-	-	-	-	-	-	-
2.	KEDUNGSARI	-	-	-	-	-	-	-	-	-
3.	SALAMKANCI	-	-	-	-	-	-	-	-	-
4.	BANYUWANGI	-	-	-	-	-	-	-	-	-
5.	TRASAN	-	-	-	-	-	-	-	-	-
6.	BANDONGAN	-	-	-	-	-	-	-	-	-
7.	SUKODADI	43	240	9	46	135	9	36	123	9
8.	TONOBOYO	-	-	-	-	-	-	-	-	-
9.	KEBONAGUNG	-	-	-	-	-	-	-	-	-
10.	KALEGEN	-	-	-	-	-	-	-	-	-
11.	NGEPANREJG	45	224	8	47	119	9	34	111	9
12.	GANDUSARI	-	-	-	-	-	-	-	-	-
13.	SIDOREJO	46	277	6	49	254	6	38	180	6
14.	REJOSARI	45	186	10	50	180	10	41	186	10
	JUMLAH	-	927	33	-	692	34	-	600	34

KET. : Penilaian Score Tahun 1996/1997 dengan 18 Variabel.



BAB. V
PERTANIAN

<https://magelangkab.bps.go.id>

V. PERTANIAN

1. LUAS TANAH SAWAH MENURUT JENIS IRIGASI
KECAMATAN BANDONGAN TAHUN 1996

NO.	D E S A	IRIGASI TEHNIS	IRIGASI 1/2 TEHNIS	IRIGASI SEDERHANA	TADAH HUJAN	JUMLAH LUAS SAWAH
1.	SUKOSARI	-	90	4	-	94
2.	KEDUNGSARI	-	50	40	7	97
3.	SALAMKANDI	-	73	131	5	209
4.	BANYUWANGI	-	30	177	76	283
5.	TRASAN	-	181	15	-	196
6.	BANDONGAN	-	54	208	-	262
7.	SUKODADI	-	-	132	18	150
8.	TONOBOYO	-	175	-	-	175
9.	KEBONAGUNG	154	-	7	7	168
10.	KALEGEN	84	-	54	-	138
11.	NGEPANREJO	-	-	85	114	199
12.	GANDUSARI	-	-	181	90	271
13.	SIDOREJO	-	62	52	82	196
14.	REJOSARI	-	-	96	143	239
	JUMLAH	238	715	1.182	542	2.677

2. LUAS TANAH KERING
KECAMATAN BANDONGAN TAHUN 1996

NO.	D E S A	TANAH PEKA- RANGAN	TEGAL	KOLAM	HUTAN NEGARA	PERKE- BUNAN RAKYAT	TANAH AN KAYU	LAIN LAIN
1.	SUKOSARI	22	72	-	35	-	2	20
2.	KEDUNGSARI	25	30	-	-	-	1	1
3.	SALANKANCI	40	78	1	9	-	1	6
4.	BANYUWANGI	69	6	-	-	-	1	47
5.	TRASAH	67	7	1	-	-	2	4
6.	BANDONGAN	58	5	1	-	-	3	35
7.	SUKCOADI	26	18	1	-	-	1	8
8.	TONJOSOYO	33	2	-	-	-	2	4
9.	KEBOHAGUNG	41	33	-	-	-	2	5
10.	KALEGEN	18	44	-	-	-	1	25
11.	NGEPANREJO	36	200	-	50	-	1	39
12.	GANDUSARI	97	158	-	50	-	3	23
13.	SIDOREJO	40	11	-	-	-	4	18
14.	REJOSARI	59	196	-	-	-	-	8
	JUMLAH	631	856	4	144	-	24	243

Sumber Data : Monografi Statis

3. LUAS WILAYAH MENURUT JENIS PENGGUNAAN TANAH
KECAMATAN BANDONGAN TAHUN 1996 (Hektar)

NO.	D E S A	TANAH	TANAH	TANAH	TANAH	TANAH	LAIN	LUAS
		SAWAH	TEGAL	PEKA- RANGAN	HUTAN NEGARA	AN KAYU	LAIN	
1.	SUKOSARI	94	72	22	35	2	20	245
2.	KEDUNGSARI	97	30	25	-	1	1	154
3.	SALAMKANCI	209	78	40	9	1	6	343
4.	BANYUWANGI	283	6	69	-	1	47	405
5.	TRASAN	196	7	67	-	2	4	276
6.	BANDONGAN	262	5	58	-	3	35	363
7.	SUKODADI	150	18	26	-	1	8	203
8.	TONOBOYO	175	2	33	-	2	4	216
9.	KEBONAGUNG	168	33	41	-	2	5	250
10.	KALEGEN	138	44	18	-	1	25	226
11.	NGEPANREJO	199	200	36	50	1	39	525
12.	GANDUSARI	271	158	97	50	3	23	602
13.	SIDOREJO	196	11	40	-	4	18	269
14.	REJOSARI	239	196	59	-	-	8	502
JUMLAH		2.677	856	631	144	24	243	4.579

4. LUAS DAN PRODUKSI BAHAN PANGAN
KECAMATAN BANDONGAN TAHUN 1996.

NO.	D E S A	PADI SAWAH		JAGUNG		KETELA POHON	
		LUAS (Ha)	PRODUKSI (Kw)	LUAS (Ha)	PRODUKSI (Kw)	LUAS (Ha)	PRODUKSI (Kw)
1.	SUKOSARI	196	1.022,73	36	101,88	2	25
2.	KEDUNGSARI	189	986,96	-	-	-	-
3.	SALAMKANGI	414	2.498,49	-	-	-	-
4.	BANYUWANGI	528	3.138,96	-	-	-	-
5.	TRASAN	406	2.403,93	-	-	-	-
6.	BANDONGAN	536	3.195,64	-	-	-	-
7.	SUKODADI	298	1.669,99	-	-	-	-
8.	TONOBOYO	347	1.972,70	-	-	-	-
9.	KEBONAGUNG	326	1.781,60	36	99,36	2	25
10.	KALEGEN	263	1.454,40	66	188,75	3	46,95
11.	NGEPANREJO	335	1.763,78	471	1.299,96	9	152,15
12.	GANDUSARI	359	1.970,90	106	311,64	7	107,80
13.	SIDOREJO	426	2.287,62	-	-	-	-
14.	REJOSARI	316	1.669,77	567	1.514,31	-	-
	JUNLAH	4.939	27.817,52	1.282	3.515,90	23	309,95

5. LUAS AREAL BIMAS / INMAS RENDENGAN DAN GADU
KECAMATAN BANDONGAN TAHUN 1996. (Hektar)

NO.	D E S A	R E N D E N G A N		G A D U		JUMLAH
		BIMAS/ INMAS	NON INTENSI FIKASI	BIMAS/ INMAS	NON INTENSI FIKASI	
1.	SUKOSARI	91	-	86	-	177
2.	KEDUNGSARI	92	-	90	-	182
3.	SALAMKANCI	200	-	200	-	400
4.	BANYUWANGI	268	-	262	-	530
5.	TRASAN	252	-	246	-	498
6.	BANDONGAN	234	-	221	-	455
7.	SUKODADI	146	-	115	-	261
8.	TONOBOYO	170	-	170	-	340
9.	KEBONAGUNG	146	-	146	-	292
10.	KALEGEN	132	-	115	-	247
11.	NGEPANREJO	194	-	85	-	279
12.	GANDUSARI	263	-	112	-	375
13.	SIDOREJO	184	-	112	-	296
14.	REJOSARI	213	-	96	-	309
	JUMLAH	2.585	-	2.056	-	4.641

6. BANYAKNYA TERNAK
KECAMATAN BANDONGAN TAHUN 1996.

NO.	D E S A	SAPI	SAPI	KERBAU	KUDA	BABI	DOMBA	KAMBING
		PERAH	BIASA					
1.	SUKOSARI	-	1	36	-	-	152	210
2.	KEDUNGSARI	-	4	69	-	-	140	243
3.	SALAMKANDI	-	8	93	-	-	126	138
4.	BANYUWANGI	-	13	114	-	-	97	236
5.	TRASAN	-	7	75	-	-	107	132
6.	BANDONGAN	-	15	83	-	-	103	138
7.	SUKODADI	-	8	53	-	-	170	368
8.	TONOBOYO	-	15	61	-	-	156	205
9.	KEBONAGUNG	-	30	49	-	-	160	311
10.	KALEGEN	-	54	62	-	-	77	148
11.	NGEPANREJO	-	47	87	-	-	240	345
12.	GANDUSARI	-	13	111	-	-	185	229
13.	SIDOREJO	-	4	103	-	-	214	146
14.	REJOSARI	-	38	130	-	-	268	264
	JUMLAH	-	257	1.126	-	-	2.195	3.113

7. BANYAKNYA UNGGAS
KECAMATAN BANDONGAN TAHUN 1996.


NO.	D E S A	AYAH KAMPUNG	ITIK	AYAH RAS PETELUR	AYAH RAS POTONG
1.	SUKOSARI	7.227	276	-	-
2.	KEDUNGSARI	6.489	359	-	-
3.	SALAMKANCI	8.829	1.446	500	4.000
4.	BANYUWANGI	7.029	283	-	-
5.	TRASAN	10.656	325	5.600	-
6.	BANDONGAN	12.609	527	-	-
7.	SUKODADI	7.209	1.271	-	-
8.	TONOBOYO	8.199	934	-	-
9.	KEBONAGUNG	12.609	366	3.500	3.000
10.	KALEGEN	7.569	453	-	-
11.	NGEPANREJO	8.388	413	-	-
12.	GANDUSARI	22.052	484	4.000	4.000
13.	SIDGREJO	10.629	1.739	-	20.000
14.	REJOSARI	8.619	438	1.050	26.000
	JUMLAH	138.113	9.314	14.650	57.000

8. LUAS DAN PRODUKSI MINA PADI
KECAMATAN BANDONGAN TAHUN 1996.

NO.	D E S A	LUAS (Ha)	LAUK (Kg)	BENIH (EKOR)
1.	SUKOSARI	8,283	1.220	56.150
2.	KEDUNGSARI	9,613	1.400	66.120
3.	SALAMKINCI	6,888	1.024	45.680
4.	BANYUWANGI	8,363	1.232	56.750
5.	TRASAN	8,353	1.251	56.375
6.	BANDONGAN	7,473	1.110	50.070
7.	SUKODADI	12,396	1.821	86.868
8.	TONGBOYO	8,213	1.210	55.625
9.	KEBONAGUNG	5,038	768	31.795
10.	KALEGEN	5,408	816	34.574
11.	NGEPANREJO	2,098	352	9.730
12.	GANDUSARI	1,918	327	9.380
13.	SIDOREJO	2,953	474	15.147
14.	REJOSARI	1,798	306	7.479
	JUMLAH	83,756	13.320	581.743

9. LUAS DAN PRODUKSI IKAN DI KOLAM PEKARANGAN
KECAMATAN BANDONGAN TAHUN 1996.

NO.	D E S A	LUAS (Ha)	LAUK (Kg)	BENIH (EKOR)
1.	SUKOSARI	0,495	2.603	4.533
2.	KEDUNGSARI	0,339	1.881	3.037
3.	SALAMKANCI	0,948	4.711	8.891
4.	BANYUWANGI	0,569	2.947	5.244
5.	TRASAN	0,457	2.426	4.167
6.	BANDONGAN	1,209	5.930	11.393
7.	SUKODADI	1,386	6.740	13.080
8.	TONOBOYO	0,767	3.870	7.149
9.	KEBOGNAGUNG	0,323	1.800	2.879
10.	KALEGEN	0,264	1.530	2.315
11.	NGEPANREJO	0,175	1.116	1.457
12.	GANDUSARI	0,191	1.191	1.610
13.	SIDOREJO	0,280	1.604	1.506
14.	REJOSARI	0,221	1.292	1.379
	JUMLAH	7,624	39.645	68.640



BAB. III
PERHUBUNGAN

<https://magelangkab.bps.go.id>

VI. SARANA PERHUBUNGAN

1. PANJANG JALAN

KECAMATAN BANDONGAN TAHUN 1996.

(Km)


NO.	D E S A	JALAN ASPAL	JALAN DI PERKERAS	JALAN TANAH
1.	SUKOSARI	-	4,50	1,20
2.	KEDUNGSARI	1,30	4,50	1,50
3.	SALAMKANCI	1,50	7,30	2,50
4.	BANYUWANGI	-	15,00	2,00
5.	TRASAN	3,00	4,00	1,50
6.	BANDONGAN	10,00	6,20	1,10
7.	SUKODADI	-	4,50	2,50
8.	TONGBOYO	2,50	3,00	1,50
9.	KEBONAGUNG	-	9,50	2,00
10.	KALEGEN	3,00	4,70	1,50
11.	NGEPANREJO	2,20	4,00	6,50
12.	GANDUSARI	2,50	5,20	2,00
13.	SIDOREJO	0,80	5,50	4,00
14.	REJOSARI	1,50	7,00	9,00
	JUMLAH	28,30	84,90	38,80

2. BANYAKNYA SAARANA TELEKOMUNIKASI DIPERINCI
MENURUT DATA DI KECAMATAN BANDONGAN TAHUN 1996.

NO.	D E S A	BANYAKNYA		
		RADIO	TELEVISI	TELEPHON
1.	SUKOSARI	142	66	-
2.	KEDUNGSARI	197	65	-
3.	SALAMKANCI	172	198	-
4.	BANYUWANGI	147	98	-
5.	TRASAN	152	129	2
6.	BANDONGAN	185	165	9
7.	SUKODADI	105	79	-
8.	TONOSOYO	115	126	2
9.	KEBONAGUNG	152	121	-
10.	KALEGEN	254	176	-
11.	NGEPANREJO	156	46	-
12.	GANDUSARI	114	68	-
13.	SIDOREJO	160	72	-
14.	REJOSARI	360	97	-
	JUMLAH	2.411	1.506	13

3. BANYAKNYA SARANA ANGKUTAN DARAT DIPERINCI
JENIS KENDARAAN DI TIAP DESA
KECAMATAN BANDONGAN TAHUN 1996

NO.	D E S A	MOBIL DINAS	MOBIL PRIBADI	COLT/ OPLET	BUS	TRUK	SEPEDA MOTOR
1.	SUKOSARI	-	1	-	-	-	28
2.	KEDUNGSARI	-	-	-	-	-	69
3.	SALAMKANCI	-	2	4	-	-	95
4.	BANYUWANGI	-	-	6	-	-	90
5.	TRASAN	1	6	11	-	2	45
6.	BANDONGAN	3	7	101	-	8	180
7.	SUKODADI	-	-	-	-	-	44
8.	TONOBOYO	-	9	19	35	-	99
9.	KEBONAGUNG	-	-	3	-	1	35
10.	KALEGEN	-	3	12	-	4	35
11.	NGEPANREJO	-	-	-	-	-	29
12.	GANDUSARI	-	-	12	-	-	32
13.	SIDOREJO	-	-	6	-	-	47
14.	REJOSARI	-	1	4	-	4	50
	JUMLAH	4	29	178	35	19	878



BAB. VII
KEUANGAN

<https://magelangkab.bps.go.id>

VII. KEUANGAN

1. JUMLAH POKOK IPEDA DESA
KECAMATAN BANDONGAN TAHUN 1996

NO.	D E S A	JUMLAH POKOK (Rp.)
1.	SUKOSARI	4.633.362
2.	KEDUNGSARI	4.329.862
3.	SALAMKANCI	11.886.592
4.	BANYUWANGI	16.731.936
5.	TRASAN	16.714.710
6.	BANDONGAN	30.030.377
7.	SUKODADI	9.207.432
8.	TONOBOYO	12.945.586
9.	KEBONAGUNG	9.327.099
10.	KALEGEN	9.306.385
11.	NGEPANREJO	9.126.221
12.	GANDUSARI	17.919.233
13.	SIDOREJO	10.206.445
14.	REJOSARI	11.830.975
	JUMLAH	174.196.215

2. SUMBER DANA PROYEK INPRES BANDES TH. 1996/1997
KECAMATAN BANDONGAN TAHUN 1996.

NO.	D E S A	SUMBER BIAYA (Ribuan Rp.)		
		PUSAT	SWADAYA	JUMLAH
1.	SUKOSARI	6.500	3.450	9.950
2.	KEDUNGSARI	6.500	4.700	11.200
3.	SALAMKANCI	6.500	19.050	25.550
4.	BANYUWANGI	6.500	6.485	12.985
5.	TRASAN	6.500	18.000	24.500
6.	BANDONGAN	6.500	16.800	23.300
7.	SUKODADI	6.500	-	6.500
8.	TONOBOYO	6.500	8.000	14.500
9.	KEBONAGUNG	6.500	30.000	36.500
10.	KALEGEN	6.500	8.500	15.000
11.	NGEPANREJO	6.500	8.000	14.500
12.	GANDUSARI	6.500	-	6.500
13.	SIDOREJO	6.500	41.000	47.500
14.	REJOSARI	6.500	1.100	7.600
	JUMLAH	91.000	165.000	256.085

Sumber Data : Kaur Bang

3. PEMASUKAN SWADAYA MASYARAKAT DESA
KECAMATAN BANDONGAN TAHUN 1996

NO.	D E S A	1992	1993	1994	1995	1996
1.	SUKOSARI	3.000	4.174	4.870	5.400	3.450
2.	KEDUNGSARI	3.000	3.187	3.317	34.100	4.700
3.	SALAMKANCI	4.500	8.450	11.000	20.215	19.050
4.	BANYUWANGI	3.250	9.560	16.555	30.745	6.485
5.	TRASAN	3.000	12.940	41.000	33.800	18.000
6.	BANDONGAN	3.000	15.670	28.406	75.350	16.800
7.	SUKODADI	3.125	5.940	6.696	10.250	-
8.	TONOBOYO	3.000	3.430	3.852	1.879	8.000
9.	KEBONAGUNG	5.200	24.720	51.000	6.250	30.000
10.	KALEGEN	3.000	8.130	10.700	160.975	8.500
11.	NGEPANREJO	3.000	8.940	12.500	21.700	8.000
12.	GANDUSARI	3.000	3.000	3.200	13.300	-
13.	SIDOREJO	2.750	5.790	13.300	3.240	41.000
14.	REJOSARI	3.000	4.470	5.227	7.995	1.100
	JUMLAH	45.825	118.401	211.623	425.199	165.085

4. PENERIMAAN DANA INPRES BANDES TAHUN 1992-1996
KECAMATAN BANDONGAN TAHUN 1996

NO.	D E S A	1992	1993	1994	1995	1996
1.	SUKOSARI	5.000	5.500	6.000	6.000	6.500
2.	KEDUNGSARI	5.000	5.500	6.000	6.000	6.500
3.	SALAMKANCI	5.000	5.500	6.000	6.000	6.500
4.	BANYUWANGI	5.000	5.500	6.000	6.000	6.500
5.	TRASAN	5.000	5.500	6.000	6.000	6.500
6.	BANDONGAN	5.000	5.500	6.000	6.000	6.500
7.	SUKODADI	5.000	5.500	6.000	6.000	6.500
8.	TONOBOYO	5.000	5.500	6.000	6.000	6.500
9.	KEBONAGUNG	5.000	5.500	6.000	6.000	6.500
10.	KALEGEN	5.000	5.500	6.000	84.000	6.500
11.	NGEPANREJO	5.000	5.500	6.000	21.700	6.500
12.	GANDUSARI	5.000	5.500	6.000	13.300	6.500
13.	SIDOREJO	5.000	5.500	6.000	3.240	6.500
14.	REJOSARI	5.000	5.500	6.000	7.995	6.500
	JUMLAH	70.000	77.000	84.000	425.199	91.000

Sumber Data : Kaur Bang

5. BANYAKNYA PASAR, TOKO, KIOS DAN WARUNG MAKAN
KECAMATAN BANDONGAN TAHUN 1996

NO.	D E S A	PASAR UMUM	PASAR HEWAN	TOKO/KIOS/ /WARUNG	WARUNG MAKAN
1.	SUKOSARI	-	-	25	-
2.	KEDUNGSARI	-	-	35	-
3.	SALAMKINCI	-	-	48	-
4.	BANYUWANGI	-	-	45	-
5.	TRASAN	-	-	112	3
6.	BANDONGAN	1	-	177	14
7.	SUKODADI	-	-	42	-
8.	TONGROYO	-	-	47	1
9.	KEBONAGUNG	-	-	33	1
10.	KALEGEN	1	-	133	6
11.	NGEPANREJO	-	-	35	-
12.	GANDUSARI	-	-	46	2
13.	SIDOREJO	-	-	42	-
14.	REJOSARI	1	-	67	2
	JUMLAH	3	-	887	29

6. JUMLAH PEMASUKAN UANG PASAR
KECAMATAN BANDONGAN TAHUN 1996

NO.	B U L A N	TARGET (Rp.)	REALISASI (Rp.)
1.	JANUARI	679.166	723.340
2.	PEBRUARI	679.166	583.390
3.	MARET	679.166	636.390
4.	APRIL	679.166	723.945
5.	M E I	679.166	648.510
6.	JUNI	679.166	641.060
7.	JULI	679.166	667.580
8.	AGUSTUS	679.166	680.725
9.	SEPTEMBER	679.166	783.775
10.	OKTOBER	679.166	702.325
11.	NOPEMBER	679.166	651.150
12.	DESEMBER	679.166	718.745
	JUMLAH	8.150.000	8.160.895

Sumber Data : Ka. Pasar