

Katalog BPS : 1101002.1271

# STATISTIK DAERAH KECAMATAN SIBOLGA SAMBAS 2013



<http://sibolgakota.bps.go.id>



**Badan Pusat Statistik Kota**



**STATISTIK DAERAH  
KECAMATAN SIBOLGA SAMPAS  
2013**

# STATISTIK DAERAH KECAMATAN SIBOLGA

No. Publikasi : 12715.13.12  
Katalog BPS : 1101002.1271  
Ukuran Buku : 17,6 cm x 25 cm  
Jumlah Halaman : iii + 17

**Naskah :**

Badan Pusat Statistik Kota Sibolga

**Gambar Kulit :**

Seksi Nerwilis

**Diterbitkan oleh :**

Badan Pusat Statistik Kota Sibolga

*Boleh dikutip dengan menyebutkan sumbernya.*



## Kata Sambutan

Dengan memanjatkan puji syukur kepada Tuhan Yang Maha Esa, BPS Kota Sibolga dapat menerbitkan Publikasi Statistik Daerah Kecamatan Sibolga Sambas Tahun 2013, publikasi ini merupakan publikasi pertama yang diterbitkan oleh BPS Kota Sibolga.

Dalam publikasi ini memuat data dan indikator-indikator terpilih yang dianggap dapat mewakili keadaan sosial, ekonomi dan demografi Kecamatan Sibolga Sambas dan juga publikasi ini lebih menekankan pada analisis datanya.

Publikasi ini diharapkan dapat dimanfaatkan baik oleh pemerintah, swasta, mahasiswa dan masyarakat sebagai dasar perencanaan, evaluasi dan monitoring pembangunan di Kecamatan Sibolga Sambas ini.

Akhirnya segala kritik dan saran dari pengguna data sangat diharapkan demi penyempurnaan publikasi ini dimasa datang dan semoga publikasi ini bermanfaat.

Kepala Badan Pusat Statistik  
Kota Sibolga

Rika Ventina, S.E., M.Si  
NIP. 19670212 199401 2 001



## Kata Pengantar

Publikasi Statistik Daerah Kecamatan Sibolga Sambas 2013 diterbitkan oleh Koordinator Statistik Kecamatan Sibolga Sambas berisi berbagai data dan informasi terpilih seputar Kecamatan Sibolga Sambas yang dianalisis secara sederhana untuk membantu pengguna data memahami perkembangan serta potensi yang ada di Kecamatan Sibolga Sambas.

Publikasi ini diterbitkan untuk melengkapi publikasi-publikasi statistik yang sudah terbit secara rutin setiap tahun. Berbeda dengan publikasi-publikasi yang sudah ada, publikasi ini lebih menekankan pada analisis.

Materi yang disajikan dalam publikasi ini memuat berbagai informasi/indikator terpilih yang terkait dengan pembangunan berbagai sektor di Kecamatan Sibolga Sambas dan diharapkan dapat menjadi bahan rujukan/kajian dalam perencanaan dan evaluasi kegiatan pembangunan.

Kritik dan saran konstruktif berbagai pihak kami harapkan untuk penyempurnaan penerbitan mendatang. Semoga publikasi ini mampu memenuhi tuntutan kebutuhan data statistik

Sibolga , Oktober 2013

Koordinator Statistik Kecamatan  
Sibolga Sambas

H. SUKARDI, S.E  
NIP.19630304 198302 1 001



## Daftar Isi

1. Geografi dan Iklim	1
2. Pemerintahan	2
3. Penduduk	4
4. Pendidikan	5
5. Kesehatan	6
6. Pertanian	7
7. Hotel	8
8. Industri	9
9. Pendapatan Regional	10
10. Perbandingan Penduduk	11
LAMPIRAN TABEL	12

# GEOGRAFI DAN IKLIM

# 1

*Wilayah Kecamatan Sibolga Sambas merupakan daerah datar, yang sebagian besar berada di wilayah pantai.*

Kecamatan Sibolga sambas merupakan salah satu dari empat kecamatan yang ada di Kota Sibolga. Kecamatan ini terletak antara  $01^{\circ} 43' - 01^{\circ} 44'$  Lintang Utara dan  $98^{\circ} 46' - 98^{\circ} 47'$  Bujur Timur pada ketinggian antara 0 – 13 m di atas permukaan laut.

Kecamatan Sibolga Sambas memiliki wilayah seluas 156,59 ha yang terbagi atas empat kelurahan, yaitu Kelurahan Pancuran Pinang, Kelurahan Pancuran Kerambil, Kelurahan Pancuran Dewa, dan Kelurahan Pancuran Bambu. Jika dilihat dari topografi wilayahnya, semua kelurahan tersebut berada di daerah datar. Tiga Kelurahan termasuk dalam wilayah pantai dan satu kelurahan bukan merupakan wilayah pantai.

Gambar 1.1 Peta Kota Sibolga



Tabel 1.1 Statistik Geografi dan Iklim Kecamatan Sibolga Sambas

Uraian	Satuan	2012	2012
(1)	(2)	(3)	(4)
Luas Wilayah	Ha	156,59	156,59
Topografi Berbukit	Kelurahan	-	-
Topografi Tidak Berbukit	Kelurahan	4	4
Wilayah Pantai	Kelurahan	3	3

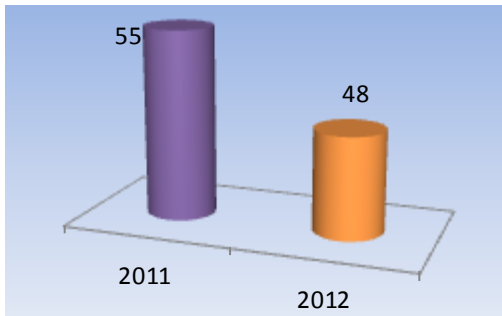
Sumber : Kecamatan Sibolga Sambas Dalam Angka 2013

### \*\*\* Tahukah Anda

*Kecamatan Sibolga Sambas merupakan wilayah pemekaran dari Kecamatan Sibolga Selatan.*

Sebelah Utara Kecamatan Sibolga Sambas berbatasan dengan Sibolga Utara, sebelah selatan berbatasan dengan Teluk Tapian Nauli, sebelah barat berbatasan Kecamatan Sibolga Kota, dan sebelah timur berbatasan dengan Kecamatan Sibolga Selatan.

**Gambar 2.1** Jumlah PNS di Kecamatan Sibolga Sambas, 2011-2012



Sumber : Kecamatan Sibolga Sambas Dalam Angka 2013

**Tabel 2.1** Jumlah PNS Kecamatan Sibolga Sambas Menurut Golongan dan Kelurahan, 2012

Kelurahan	Golongan				Jml
	I	II	III	IV	
Pancuran Pinang	1	3	6	-	10
Pancuran Kerambil	2	1	7	-	10
Pancuran Dewa	-	1	4	-	5
Pancuran Bambu	-	5	6	-	11
Kantor Camat	-	3	9	-	12
<b>Jumlah</b>	<b>3</b>	<b>13</b>	<b>32</b>	<b>-</b>	<b>48</b>

Sumber : Kecamatan Sibolga Sambas Dalam Angka 2013

Jumlah pegawai negeri sipil dilingkungan Kecamatan Sibolga Sambas pada tahun 2012 berkurang dari tahun sebelumnya. Pada tahun 2011, jumlah PNS di Kecamatan Sibolga Sambas sebanyak 55 orang, sedangkan tahun 2012 jumlah PNS di Kecamatan Sibolga Sambas berkurang menjadi 48 orang.

Dilihat dari Golongannya, PNS di Kecamatan Sibolga Sambas didominasi oleh PNS Golongan III sebanyak 32 orang, kemudian diikuti PNS Golongan II sebanyak 13 orang PNS, dan 3 orang PNS yang bergolongan I. Pegawai Negeri Sipil di Kecamatan Sibolga Sambas sebagian besar bekerja di Kantor Camat yaitu sebanyak 12 orang.

**\*\*\* Tahukah Anda**

Anggota DPRD Kota Sibolga periode 2009-2014 yang terpilih di wilayah Kecamatan Sibolga Sambas semua berjenis kelamin laki-laki berjumlah 2 orang.



Tingkat perkembangan kelurahan-kelurahan yang ada di Kecamatan Sibolga Sambah tidak mengalami perubahan dari tahun sebelumnya yaitu termasuk dalam klasifikasi Swakarya Madya. Setiap Kelurahan di Kecamatan Sibolga Sambah memiliki jumlah lingkungan yang sama, yaitu berjumlah 4 lingkungan.

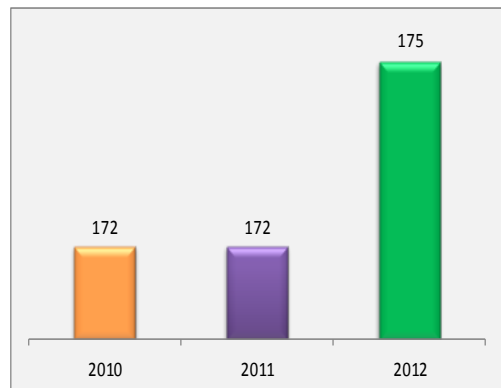
Banyaknya Surat nikah yang dikeluarkan oleh KUA Kecamatan Sibolga Sambah pada tahun 2012 lebih banyak dari tahun tahun sebelumnya. Pada tahun 2010 dan 2011 jumlah surat nikah yang dikeluarkan sebanyak 172 buah, sedangkan tahun 2012 bertambah menjadi 175 buah atau naik sebesar 1,8 persen.

**Tabel 2.1** Tingkat Perkembangan Kelurahan di Kecamatan Sibolga Sambah, 2011- 2012

Tingkat Perkembangan Kelurahan	2011	2012
(1)	(2)	(3)
Kel. Swakarya Mulia	-	-
Kel. Swakarya Madya	4	4
Kel. Swakarya Lanjutan	-	-

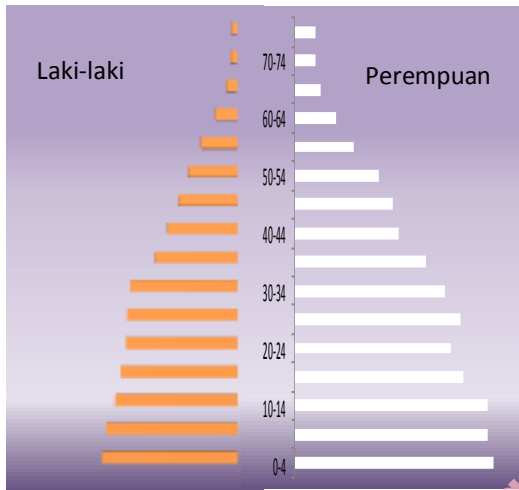
Sumber : Kecamatan Sibolga Sambah Dalam Angka 2013

**Gambar 2.1** Banyaknya Surat Nikah yang Dikeluarkan di Kecamatan Sambah, 2010- 2012



Sumber : Kota Sibolga Dalam Angka 2013

**Gambar 3.1** Piramida Penduduk Kecamatan Sibolga Sambas, 2012



Sumber : Kecamatan Sibolga Sambas Dalam Angka 2013

**Tabel 3.1** Indikator Kependudukan Kecamatan Sibolga Sambas, 2011-2012

Indikator	2011	2012
(1)	(2)	(3)
<b>Jumlah Penduduk (jiwa)</b>	20 309	20 436
<b>Kepadatan Penduduk (jiwa/km<sup>2</sup>)</b>	13 019	13 017
<b>Kelurahan dengan kepadatan tertinggi : Pancuran Pinang</b>	26 494	26 667
<b>Kelurahan dengan kepadatan terendah : Pancuran Kerambil</b>	8 915	8 973
<b>Sex Ratio (L/P) %</b>	102,99	102,92
<b>Jumlah Rumah Tangga</b>	4 280	4 340

Sumber : Kecamatan Sibolga Sambas Dalam Angka 2013

Pada tahun 2012 jumlah penduduk Kecamatan Sibolga Sambas mencapai 20.436 orang.

Penduduk paling banyak terdapat di Kelurahan Pancuran Bambu yaitu 7.623 jiwa (37,30 persen) dan paling sedikit di Kelurahan Pancuran Kerambil 2.961 jiwa (14,48 persen). Kecamatan Sibolga Sambas memiliki 4.340 rumah tangga dengan rata-rata anggota rumah tangga sebanyak 5 orang. Hal ini menunjukkan bahwa setiap rumah tangga memiliki sekitar 5 orang anggota rumah tangga.

Penduduk Kecamatan Sibolga Sambas tahun 2012 tergolong berstruktur usia muda, dimana jumlah penduduk yang berusia dibawah 15 tahun (Umur 0-14 tahun) ada sebanyak 6.689 orang (32,73 persen), Kemudian diatas 15 tahun (Umur 15-64 tahun) sebanyak 13.176 orang (64,48 persen) sedangkan selebihnya adalah penduduk 571 orang (2,79 persen).

Angka Beban Tanggungan (*Dependency Ratio*) Kecamatan Sibolga Sambas pada tahun 2012 adalah sebesar 56,10 persen. Angka ini menunjukkan bahwa setiap 100 orang penduduk usia produktif (usia 15 - 64 tahun) menanggung sekitar 56 orang penduduk usia tidak produktif (usia dibawah 15 tahun dan 65 tahun ke atas).

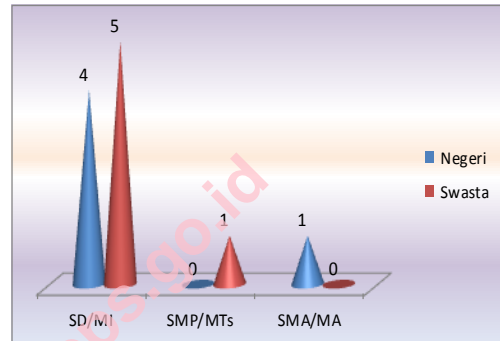
*Jumlah Murid dan Guru di Kecamatan Sibolga Sambah tahun 2012 pada umumnya meningkat dibanding tahun sebelumnya*

Jumlah Sekolah Dasar yang dimiliki Kecamatan Sibolga Sambah pada tahun 2012 sebanyak 9 unit yang terdiri dari 4 unit SD/MI Negeri dan 5 unit SD/MI Swasta, sedangkan untuk Sekolah Menengah Pertama terdapat 1 unit sekolah swasta. Untuk Sekolah Menengah Atas terdiri dari 1 SMA/MA negeri.

Pada tahun 2012 Kecamatan Sibolga Sambah memiliki 154 orang guru SD/MI yang mengajar 2.829 orang siswa pada 9 unit sekolah. Pada tingkat SLTP/MTs terdapat 25 orang guru yang mengajar 279 orang siswa pada 1 unit sekolah. Selanjutnya pada tingkat SLTA/SMA terdapat 24 orang guru yang mengajar 135 orang siswa pada 1 unit sekolah.

Jumlah murid SD/MI pada tahun 2011 sebanyak 3.277 siswa dan pada tahun 2012 mengalami penurunan menjadi 2.829 siswa, sementara guru yang mengajar mengalami kenaikan dari 136 Guru pada tahun 2011 menjadi 154 Guru pada tahun 2012. Namun sebaliknya untuk Guru SMP/MTs mengalami penurunan dari 30 orang di tahun 2011 menjadi 25 orang di tahun 2012. Tetapi untuk SMA/MA, jumlah guru bertambah menjadi 24 orang dari 22 orang.

**Gambar 4.1** Jumlah Sekolah Swasta dan Negeri di Kecamatan Sibolga Sambah, 2012



Sumber : Kecamatan Sibolga Sambah Dalam Angka 2013

**Tabel 4.1** Jumlah Murid dan Guru di Kecamatan Sibolga Sambah, 2011- 2012

Uraian	2011	2012
<b>SD/MI</b>		
Jumlah Murid	3 277	2 829
Jumlah Guru	136	154
<b>SMP/MTs</b>		
Jumlah Murid	293	279
Jumlah Guru	30	25
<b>SMU/SMK/MA</b>		
Jumlah Murid	218	135
Jumlah Guru	22	24

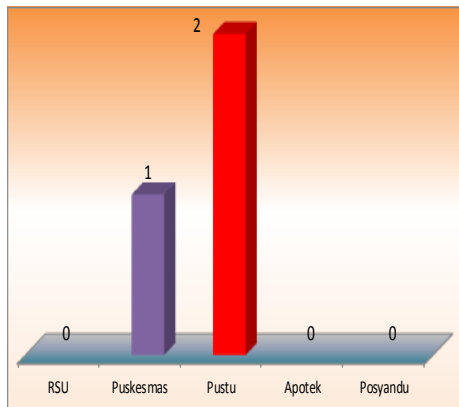
Sumber : Kecamatan Sibolga Sambah Dalam Angka 2013

**\*\*\* Tahukah Anda**

*Pada tahun 2012 rasio guru SD terhadap Murid SD sebesar 54,4 di Kecamatan Sibolga Sambah*

*Fasilitas kesehatan yang ada di Kecamatan Sibolga Sambas hanya ada 1 Puskesmas, dan 2 Puskesmas Pembantu.*

**Gambar 5.1** Statistik Fasilitas Kesehatan Kecamatan Sibolga Sambas, 2012



Sumber : Kecamatan Sibolga Sambas Dalam Angka 2013

**Tabel 5.1** Banyaknya Akseptor Menurut Alat Kontrasepsi yang Dipakai, 2011-011

Alat Kontrasepsi	2011	2012
IUD	279	180
Pil	622	637
Kondom	112	163
Suntikan	646	802
Implan	449	414
Operasi Medis	250	194
TOTAL	2 358	2 390

Sumber : Kecamatan Sibolga Sambas Dalam Angka 2013

Fasilitas kesehatan yang ada di Kecamatan Sibolga Sambas belum dapat dikatakan banyak, bahkan masih terbilang sedikit dan belum merata tersebar di tiap Kelurahan. Tercatat bahwa pada tahun 2012 di Kecamatan Sibolga Sambas terdapat 1 Puskesmas dan 2 Puskesmas Pembantu.

Jumlah orang yang mengikuti program Keluarga Berencana pada tahun 2012 mengalami peningkatan jika dibanding tahun sebelumnya. Tercatat pada tahun 2011, jumlah akseptor aktif di Kecamatan Sibolga Sambas sebanyak 2.358 PUS, sedangkan tahun 2012 bertambah menjadi 2.390 PUS. Jika dilihat dari jenis alat kontrasepsi yang dipakai, masyarakat di kecamatan Sambas cenderung lebih memilih Pil dan Suntikan sebagai alat kontrasepsinya terlihat dari tingginya jumlah akseptor baru yang menggunakannya baik di tahun 2011 maupun di tahun 2012.

### \*\*\* Tahukah Anda

*Jumlah Pasangan Usia Subur (PUS) yang tercatat di Kecamatan Sibolga Sambas sebanyak 3.332 pasangan, dimana 2.390 diantaranya merupakan akseptor aktif.*



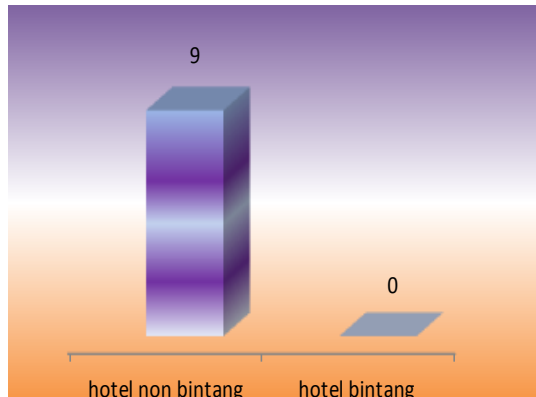
**Gambar 6.1** Jumlah Kapal Penangkap Ikan Menurut Jenisnya di Kecamatan

Pada tahun 2012 perahu tanpa motor yang digunakan untuk menangkap ikan berjumlah 28 unit, jumlah ini lebih besar jika dibandingkan tahun 2011 yang berjumlah 13 unit, Begitu juga dengan Perahu motor tempel dan kapal motor mengalami kenaikan, dimana pada tahun 2012 Perahu motor tempel berjumlah 48 unit naik menjadi 282 dan Kapal motor bertambah dari 98 unit menjadi 158 unit pada tahun 2012.

Perahu/Kapal	2011	2012
(1)	(2)	(3)
Perahu Tanpa Motor	13	28
Perahu Motor Tempel	48	282
Kapal Motor	98	158

Sumber : Kecamatan Sibolga Sambas Dalam Angka 2013

**Gambar 7.1** Klasifikasi Hotel di Kecamatan Sibolga Sambas, 2012



Sumber : Kecamatan Sibolga Sambas Dalam Angka 2013

**Tabel 7.1** Daftar Hotel dan Jumlah kamar di Kecamatan Sibolga Sambas, 2012

Nama Hotel	Standart		Suite	
	Kamar	Tempat Tidur	Kamar	Tempat Tidur
Hotel Sambas	15	31	0	0
Penginapan Horas	14	25	0	0
Hotel Karya Samudera	23	23	6	6
Hotel Srikandi	7	14	0	0
Hotel Bundo kandung	14	29	0	0
Hotel Sambas Baru	13	27	0	0
Hotel Anugrah	14	14	3	3
Hotel Hidup Baru	16	16	6	6
Hotel Hotma	13	26	6	12

Sumber : Kecamatan Sibolga Sambas Dalam Angka 2013

Kecamatan Sibolga Sambas memiliki jumlah hotel paling banyak ke-2 di Kota Sibolga setelah Kecamatan Sibolga Kota. Hal ini dipengaruhi oleh tingginya aktivitas seperti interaksi bongkar-muat barang dan penumpang baik yang datang maupun penumpang yang pergi. di Pelabuhan Laut Samudera yang berada di wilayah Kecamatan Sibolga Sambas. Sehingga para pengusaha melihat ini sebagai peluang ekonomi dan membangun hotel.


Jumlah hotel yang ada di Kecamatan Sibolga Sambas adalah 9 hotel yang termasuk dalam hotel non bintang. Kategori kamar hotel yang tersedia dari 9 hotel yang ada di Kecamatan Sibolga Sambas adalah standart dan suite. Hotel Karya Samudera memiliki jumlah kamar standart yang paling banyak yaitu sebanyak 23 kamar, kemudian Hotel Hidup Baru sebanyak 16 kamar. Hotel Srikandi paling sedikit memiliki kamar standart yaitu hanya 7 kamar. Sedangkan Hotel dengan kamar suite terbanyak adalah Hotel Karya Samudera, Hotel Hidup Baru dan Hotel Hotma sama-sama memiliki sebanyak 6 kamar, kemudian Hotel Anugrah sebanyak 3 kamar. Dan ada 5 Hotel yang tidak memiliki kamar suite.



Populasi usaha industri yang ada di Kecamatan Sibolga Sambas belum cukup banyak. Jumlah usaha industri pada tahun 2012 sebanyak 30 Perusahaan Industri, sedikit mengalami penurunan dari tahun 2011 yang berjumlah 31 Perusahaan Industri. Kelurahan Pancuran Bambu memiliki jumlah perusahaan yang paling banyak diantara kelurahan lainnya di Kecamatan Sibolga Sambas yaitu 11 perusahaan. Kemudian Kelurahan Pancuran Kerambil sebanyak 8 perusahaan, Kelurahan Pancuran Dewa sebanyak 7 perusahaan, dan kelurahan yang memiliki jumlah paling sedikit adalah Kelurahan pancuran Pinang yaitu 4 perusahaan industri.

Jika dilihat dari jenis industrinya, Jenis industri yang paling banyak di Kecamatan Sibolga Sambas adalah jenis industri barang dari logam (pengelasan) dan usaha perabot dan perlengkapan rumah tangga dari kayu, masing-masing sebanyak 6 perusahaan, kemudian diikuti usaha pemeliharaan dan reparasi mobil sebanyak 5 perusahaan.

**Gambar 8.1** Populasi Industri Menurut Kelurahan di Kecamatan Sibolga Sambas, 2012



Sumber : Kecamatan Sibolga Sambas Dalam Angka 2013

**Tabel 9.1** Realisasi Pajak Bumi dan Bangunan Menurut Kelurahan di Kecamatan, 2012

Kelurahan	Target dan Realisasi	Nilai
1. Pancuran Pinang	Target	63 672 986
	Realisasi	48 362 697
	%	75,95
2. Pancuran Kerambil	Target	56 700 736
	Realisasi	55 409 971
	%	97,72
3. Pancuran Dewa	Target	179 757 069
	Realisasi	170 464 892
	%	94,83
4. Pancuran Bambu	Target	76 846 578
	Realisasi	68 770 925
	%	89,49
Sibolga Sambas	Target	376 977 369
	Realisasi	343 008 485
	%	90,99

Sumber : Kecamatan Sibolga Sambas Dalam Angka 2013

**\*\*\* Tahukah Anda**

*Penduduk Kecamatan Sibolga Sambas memiliki kesadaran yang cukup tinggi untuk membayar pajak.*

Penerimaan pajak di Kecamatan Sibolga Sambas bersumber dari penerimaan pajak bumi dan bangunan. Pada tahun 2012 penerimaan pajak bumi dan bangunan semua kelurahan belum memenuhi target, masing-masing sebagai berikut Kelurahan Pancuran Pinang realisasinya sebesar 75,95 merupakan realisasi terendah diantara semua kelurahan di Kecamatan Sibolga Sambas, Kelurahan Pancuran Dewa realisasinya 94,83 persen dan Kelurahan Pancuran Bambu 89,49 persen, dan Pancuran Kerambil realisasinya sebesar 97,72 persen merupakan realisasi yang tertinggi. Secara total Realisasi untuk Kecamatan Sibolga Sambas pada tahun 2012 penerimaan pajak bumi dan bangunan sebesar 90,99 persen, dimana targetnya Rp. 376.977.369 dan realisasinya sebesar Rp. 343.008.485.

Secara umum penduduk Kecamatan Sibolga Sambas memiliki kesadaran yang cukup tinggi untuk membayar/ melunasi pajak bumi dan bangunan, yang intinya segala bentuk penerimaan pajak akan digunakan untuk pembangunan seperti Infra struktur, pendidikan, Kesehatan dan lain sebagainya.



# PERBANDINGAN PENDUDUK

*Kecamatan Sambas tercatat sebagai kecamatan yang paling padat penduduk.*


# 10

Jumlah penduduk di Kota Sibolga pada tahun 2012 paling banyak terdapat di Kecamatan Sibolga Selatan yaitu 30.517 jiwa dan jumlah penduduk paling sedikit terdapat di Kecamatan Sibolga Kota. Sebanyak 14.580 jiwa. Kecamatan Sibolga utara memiliki jumlah penduduk sebanyak 20.319 jiwa, dan Kecamatan Sibolga sambas sebanyak 20.436 jiwa.

Jika dilihat dari tingkat kepadatan penduduk, Kecamatan yang tercatat sebagai kecamatan dengan kepadatan penduduk yang paling tinggi adalah Kecamatan Sibolga sambas, yaitu 13.017 jiwa per km<sup>2</sup>, kemudian diikuti oleh Kecamatan Sibolga Selatan 9.719 jiwa/km<sup>2</sup>. Kemudian Kecamatan Sibolga Utara dengan 6.102 jiwa/km<sup>2</sup>, dan Kecamatan Sibolga Kota dengan tingkat kepadatan penduduk yang paling rendah, yaitu 5.341 jiwa/km<sup>2</sup>.

Jika dilihat dari *sex ratio*, Kecamatan Sibolga Sambas juga merupakan Kecamatan dengan *Sex Ratio* yang paling tinggi, yaitu 103 yang berarti di antara 100 penduduk perempuan Kecamatan Sibolga Sambas terdapat 103 penduduk laki-laki. Sedangkan Kecamatan dengan perbandingan penduduk laki-laki dan perempuan yang paling rendah adalah Kecamatan Sibolga Kota, yaitu 97.

**Gambar 10.1** Jumlah Penduduk Kota Sibolga Menurut Kecamatan, 2012



Sumber : Kota Sibolga dalam Angka 2013

<http://sibolgakota.bps.go.id>

# LAMPIRAN TABEL

**Tabel 1.** Luas wilayah Menurut Kelurahan  
di kecamatan Sibolga Sambas Tahun 2012

Kelurahan	Luas (km <sup>2</sup> )	Rasio Terhadap Total Luas Kecamatan (%)
(1)	(2)	(3)
1. Pancuran Pinang	0,18	11,54
2. Pancuran Kerambil	0,33	21,15
3. Pancuran Dewa	0,51	32,69
4. Pancuran Bambu	0,54	34,62
<b>Jumlah</b>	<b>1,56</b>	<b>100,00</b>

Sumber : Kecamatan Sibolga Sambas Dalam Angka 2013

**Tabel 2.** Letak Geografis, Topografi dan Ketinggian dari Permukaan Laut Menurut Kelurahan di Kecamatan Sibolga Sambas, 2012

Kelurahan	Letak Geografis	Topografi	Ketinggian dari Air Laut (meter)
(1)	(2)	(3)	(4)
1. Pancuran Pinang	Pantai	Datar	2
2. Pancuran Kerambil	Bukan Pantai	Datar	11
3. Pancuran Dewa	Pantai	Datar	13
4. Pancuran Bambu	Pantai	Datar	8

Sumber : Kecamatan Sibolga Sambas Dalam Angka 2013

**Tabel 3.** Populasi, dan Kepadatan Penduduk  
di Kecamatan Sibolga Sambas, 2012

Kelurahan	Populasi		Kepadatan Penduduk (orang/km <sup>2</sup> )
	Jumlah	%	
(1)	(2)	(3)	(4)
1. Pancuran Pinang	4 800	23,49	26 667
2. Pancuran Kerambil	2 961	14,49	8 973
3. Pancuran Dewa	5 052	24,72	9 906
4. Pancuran Bambu	7 623	37,30	14 117
SIBOLGA SAMBAS	20 436	100	13 100

Sumber : Kecamatan Sibolga Sambas Dalam Angka 2013

**Tabel 4.** Jumlah penduduk Menurut kelompok Umur dan Jenis Kelamin di Kecamatan Sibolga Sambas, 2012

Kelompok Umur	Laki-laki	Perempuan	Jumlah
(1)	(2)	(3)	(4)
0-4	1 197	1 106	2 303
5-9	1 156	1 076	2 232
10-14	1 078	1 076	2 154
15-19	1 033	938	1 971
20-24	985	868	1 853
25-29	971	923	1 894
30-34	947	835	1 782
35-39	727	730	1 457
40-44	615	577	1 192
45-49	517	547	1 064
50-54	431	466	897
55-59	318	328	646
60-64	192	228	420
65-69	94	145	239
70-74	57	114	171
75+	47	114	161
<b>Jumlah</b>	<b>10 365</b>	<b>10 071</b>	<b>20 436</b>

Sumber : Kecamatan Sibolga Sambas Dalam Angka 2013

**Tabel 5.** Jumlah Sekolah Menurut kelurahan dan Jenjang Sekolah  
di Kecamatan Sibolga Sambas, 2012

Kelurahan	SD/Sederajat		SMP/Sederajat		SMA/Sederajat	
	Negeri	Swasta	Negeri	Swasta	Negeri	Swasta
(1)	(2)	(3)	(4)	(5)	(6)	(7)
1. Pancuran Pinang	-	-	-	-	-	-
2. Pancuran Kerambil	3	2	-	1	1	-
3. Pancuran Dewa	-	2	-	-	-	-
4. Pancuran Bambu	1	1	-	-	-	-
<b>SIBOLGA SAMBAS</b>	<b>4</b>	<b>5</b>	<b>-</b>	<b>1</b>	<b>1</b>	<b>-</b>

Sumber : Kecamatan Sibolga Sambas Dalam Angka 2013

# DATA

## MENCERDASKAN BANGSA

<http://sibolgakota.bps.go.id>



***Badan Pusat Statistik Kota Sibolga***

Jl. Tuanku Dorong Hutagalung No. 2, Sibolga

Email : [bps1271@mailhost.bps.go.id](mailto:bps1271@mailhost.bps.go.id)