



BADAN PUSAT STATISTIK
KABUPATEN BEKASI

*Statistik Daerah
Kecamatan
Cirayang Utara 2013*

STATISTIK DAERAH KECAMATAN CIKARANG UTARA 2013

ISSN : -
No. Publikasi : 32160.1334
Katalog BPS : 1101002.3216061
Ukuran Buku : 25 cm x 18 cm
Jumlah Halaman : iv + 15 halaman

Naskah :

Fitria Nur Diana, S.Stat

Gambar Kulit :

Seksi Neraca Wilayah dan Analisis Statistik

Editor :

Seksi Neraca Wilayah dan Analisis Statistik

Diterbitkan Oleh :

Badan Pusat Statistik Kabupaten Bekasi

Dicetak Oleh :

CV. Arde Safa Cendikia Grafika

Boleh dikutip dengan menyebut sumbernya

Kata Pengantar

Publikasi Statistik Daerah Kecamatan Cikarang Utara 2013 diterbitkan oleh Badan Pusat Statistik Kabupaten Bekasi berisi berbagai data dan informasi terpilih yang dianalisis secara sederhana untuk membantu pengguna data memahami perkembangan pembangunan serta potensi yang ada di Kecamatan Cikarang Utara.

Publikasi Statistik Daerah Kecamatan Cikarang Utara 2013 diterbitkan untuk melengkapi publikasi-publikasi statistik yang sudah terbit secara rutin setiap tahun. Berbeda dengan publikasi-publikasi yang sudah ada, publikasi ini lebih menekankan pada analisa statistik.

Materi yang disajikan dalam Statistik Daerah Kecamatan Cikarang Utara 2013 memuat berbagai informasi/indikator terpilih yang terkait dengan pembangunan di berbagai sektor di Kecamatan Cikarang Utara dan diharapkan dapat menjadi bahan rujukan/kajian dalam perencanaan dan evaluasi kegiatan pembangunan.

Kritik dan saran konstruktif berbagai pihak kami harapkan untuk penyempurnaan penerbitan mendatang. Semoga publikasi ini mampu memenuhi tuntutan kebutuhan data statistik, baik oleh instansi/dinas pemerintah, swasta, kalangan akademisi maupun masyarakat luas.

Bekasi, Desember 2013
Kepala Badan Pusat Statistik
Kabupaten Bekasi,



Heri Gunawan, S.Si

Daftar Isi

	Halaman
Kata Pengantar	i
Daftar Isi	ii
Daftar Tabel	iii
Daftar Grafik	iv
Bab 1 Geografi	1
Bab 2 Pemerintahan	2
Bab 3 Penduduk	3
Bab 4 Pendidikan	4
Bab 5 Kesehatan dan KB	6
Bab 6 Sosial	8
Bab 7 Pertanian	9
Bab 8 Perekonomian	10
Bab 9 PDRB	11
Lampiran	12

Daftar Tabel

		Halaman
Tabel 2.	Jumlah Dusun, RW dan RT Menurut Desa di Kecamatan Cikarang Utara Tahun 2012	2
Tabel 3.	Jumlah Penduduk Menurut Jenis Kelamin di Kecamatan Cikarang Utara Tahun 2012	3
Tabel 4.1.	Jumlah Murid dan Guru Negeri dan Swasta di Kecamatan Cikarang Utara Tahun 2012	4
Tabel 4.2.	Jumlah Murid dan Guru Madrasah Negeri dan Swasta di Kecamatan Cikarang Utara Tahun 2012	5
Tabel 5.1.	Jumlah Sarana dan Tenaga Kesehatan di Kecamatan Cikarang Utara Tahun 2012	6
Tabel 5.2.	Jumlah Peserta KB Menurut Alat Kontrasepsi di Kecamatan Cikarang Utara Tahun 2012	7
Tabel 6.	Jumlah Keluarga Menurut Kategori di Kecamatan Cikarang Utara Tahun 2012	8
Tabel 7.	Jumlah Populasi Ternak dan Budidaya Ikan di Kecamatan Cikarang Utara Tahun 2012	9
Tabel 8.	Jumlah UMKD Binaan Dinas Perindustrian Perdagangan Koperasi dan UMKM di Kecamatan Cikarang Utara 2012	10
Tabel 9.	Indeks Perkembangan PDRB Kecamatan Cikarang Utara Tahun 2010-2012	11

Daftar Grafik

		Halaman
Gambar	1. Peta Wilayah Kecamatan Cikarang Utara	1
Grafik	2. Jumlah Kepala Desa Menurut Tingkat Pendidikan di Kecamatan Cikarang Utara Tahun 2012	2
Grafik	3. Jumlah Rumah Tangga Menurut Desa Di Kecamatan Cikarang Utara Tahun 2012	3
Grafik	4.1. Jumlah Sekolah Negeri dan Swasta di Kecamatan Cikarang Utara Tahun 2012	4
Grafik	4.2. Jumlah Madrasah Negeri dan Swasta di Kecamatan Cikarang Utara Tahun 2012	5
Grafik	5. Jumlah Penderita Menurut Keluhan Kesehatan di Kecamatan Cikarang Utara Tahun 2012	7
Grafik	7. Produktivitas Beberapa Komoditi Pertanian (Kw/Ha) di Kecamatan Cikarang Utara Tahun 2012	9
Grafik	8. Jumlah KUD dan Non KUD di Kecamatan Cikarang Utara tahun 2007-2012	10
Grafik	9. Distribusi PDRB ADH Berlaku di Kecamatan Cikarang Utara Tahun 2012	11

GEOGRAFI

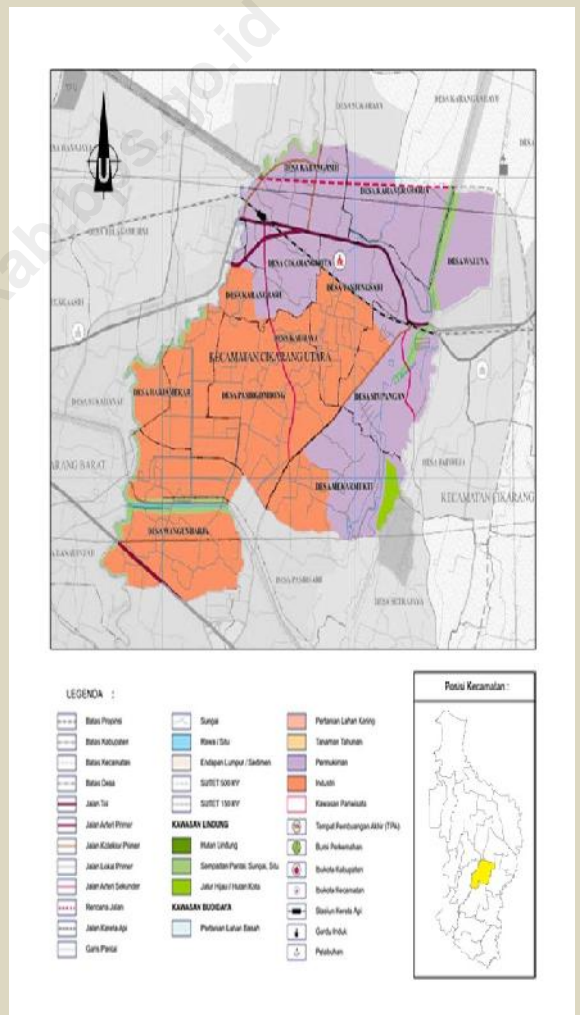
Kecamatan Cikarang Utara memiliki luas wilayah 36,49 km² yang terbagi atas 11 desa. Desa yang memiliki wilayah terluas adalah Desa Pasirgombang yaitu 4,94 km² atau 13,54 persen dari keseluruhan luas wilayah.

Secara geografis Kecamatan Cikarang Utara berada pada posisi 6°15'1,7" - 6°17'46,4" Lintang Selatan dan 107°7'35,4"-107°10'51,6" Bujur Timur. Lokasi berada pada ketinggian rata-rata 15 meter di atas permukaan laut dan kemiringan yang tergolong landai yaitu kurang dari 15°.

Secara administrasi Kecamatan Cikarang Utara berbatasan dengan :

- Kec. Cibitung, Sukatani dan Karangbahagia di sebelah utara
- Kec. Cikarang Selatan di sebelah selatan
- Kec. Cikarang Timur di sebelah Timur
- Kec. Cikarang Barat di sebelah barat

Gambar 1.
Peta Wilayah Kecamatan Cikarang Utara



PEMERINTAHAN

Sejak otonomi daerah dan pemekaran wilayah yang diberlakukan pada tahun 2001, jumlah desa di Kecamatan Cikarang Utara tidak mengalami perubahan yaitu sebanyak 11 desa. Dengan jumlah Rukun Tetangga (RT) sebanyak 352, 34 Dusun dan 101 Rukun Warga (RW).

Camat Cikarang Utara pada tahun 2012 adalah Atang Firmansyah, S.Sos, MM, yang didampingi oleh sekretarisnya yaitu Drs. Abdul Rasyid, SY. Dalam menjalankan tugasnya, Camat dibantu seksi tata pemerintahan, ketentraman dan ketertiban, pemberdayaan masyarakat desa, ekonomi dan pembangunan, serta kependudukan. Sekretaris camat dibantu oleh subbag perencanaan, subbag keuangan serta subbag umum dan kepegawaian.

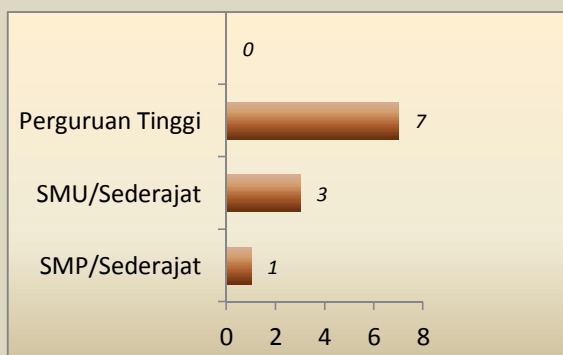
Target awal APBD Cikarang Utara tahun 2012 sebesar 3,35 milyar rupiah. Pada realisasinya berubah menjadi 3,50 milyar rupiah. Dana tersebut digunakan

untuk belanja tidak langsung (belanja pegawai) dan belanja tidak langsung (program-program kegiatan).

Tabel 2.
Jumlah Dusun, RW, dan RT
Menurut Desa di Kecamatan Cikarang Utara
Tahun 2012

Desa	Dusun	RW	RT
Wangunharja	3	4	8
Harjamekar	3	5	10
Pasirgombang	3	7	20
Mekarmukti	3	12	45
Simpangan	3	17	55
Tanjungsari	4	6	14
Cikarangkota	3	13	47
Karangbaru	3	3	15
Karangasih	3	10	47
Karangraharja	3	8	48
Waluya	3	16	43
Kecamatan Cikarang Utara	34	101	352

Grafik 2.
Jumlah Kepala Desa Menurut Tingkat
Pendidikan di Kecamatan Cikarang Utara
Tahun 2012



PENDUDUK

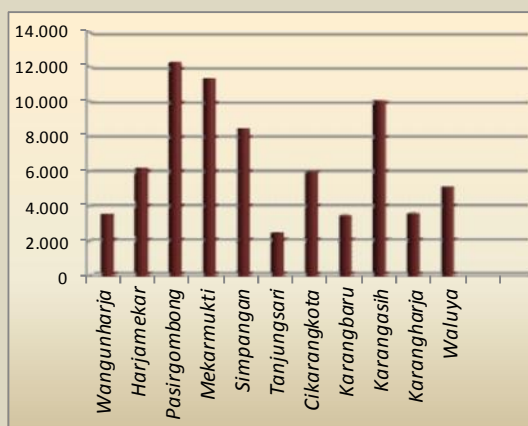
Penduduk Kecamatan Cikarang Utara tahun 2012 mencapai 244.312 jiwa. Jumlah penduduk laki-laki sebanyak 128.593 jiwa dan perempuan sebanyak 115.719 jiwa . Rasio jenis kelamin (sex ratio) sebesar 111,13 atau untuk setiap 100 penduduk perempuan terdapat 111 penduduk laki-laki. Dengan luas wilayah sekitar 36,49 km², maka rata-rata kepadatan penduduk tiap km² sebanyak 6.695 orang.

Pada Tabel. 3 Desa Karangasih memiliki jumlah penduduk terbanyak, yaitu 39.877 jiwa atau 16,32 persen dari total penduduk Kecamatan Cikarang Utara, sedangkan jumlah penduduk terkecil ada di Desa Tanjungsari, yaitu hanya 10.250 jiwa atau 4,20 persen dari total penduduk. Sementara jumlah rumahtangga sebanyak 74.475 dengan rata-rata anggota keluarga (family size) sebanyak 3 orang.

Tabel 3.
Jumlah Penduduk Menurut Jenis Kelamin Di Kecamatan Cikarang Utara Tahun 2012

Desa	Laki-laki	Perempuan	Jumlah
Wangunharja	5.877	4.593	10.470
Harjamekar	9.611	7.006	16.617
Pasirgombang	17.941	15.740	33.681
Mekarmukti	17.950	16.173	34.123
Simpangan	15.821	14.289	30.110
Tanjungsari	5.320	4.930	10.250
Cikarangkota	11.567	10.901	22.468
Karangbaru	6.073	5.857	11.930
Karangasih	20.483	19.394	39.877
Karangraharja	8.952	8.526	17.478
Waluya	8.998	8.310	17.308
Kecamatan Cikarang Utara	128.593	115.719	244.312

Grafik 3.
Jumlah Rumah Tangga Menurut Desa Di Kecamatan Cikarang Utara Tahun 2012



PENDIDIKAN

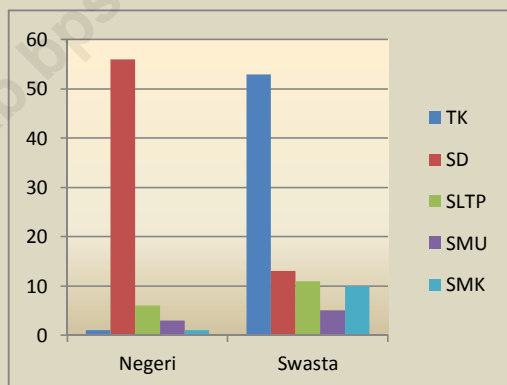
Wajib belajar 9 tahun perlu didukung sarana dan prasarana yang memadai. Hal ini dikarenakan dengan adanya sarana pendidikan yang dekat dengan masyarakat akan berdampak terhadap keberhasilan program tersebut.

Kecamatan Cikarang Utara memiliki sekolah negeri yang cukup memadai, yaitu, 1 TK, 56 SD/ sederajat, 6 SMP/ sederajat, 3 SMU/ sederajat, dan 1 SMK/ sederajat. Disamping itu ada pula sekolah yang dikelola oleh pihak swasta, yaitu sejumlah 53 TK, 13 SD/ sederajat, 11 SMP/ sederajat, 5 SMU/ sederajat dan 10 SMK/ sederajat.

Pada Tahun 2012 jumlah murid TK di Kecamatan Cikarang Utara sebanyak 2.905 orang yang dididik oleh 274 orang guru. Jumlah murid SD sebanyak 28.674 orang, dengan jumlah guru 1.487 orang. Jumlah murid SMP sebanyak 7.519 dengan jumlah guru 400, sedangkan untuk tingkat SMU

jumlah murid 3.515 dan guru 258 orang. Sedangkan 3.753 orang murid SMK dididik oleh 212 orang guru.

Grafik 4.1.
Jumlah Sekolah Negeri dan Swasta di Kecamatan Cikarang Utara tahun 2012



Tabel 4.1.
Jumlah Murid dan Guru Negeri dan Swasta di Kecamatan Cikarang Utara Tahun 2012

Uraian	2012
Jumlah Murid	
TK	2.905
SD	28.674
SMP	7.519
SMU dan SMK	7.268
Jumlah Guru	
TK	274
SD	1487
SMP	400
SMU dan SMK	470

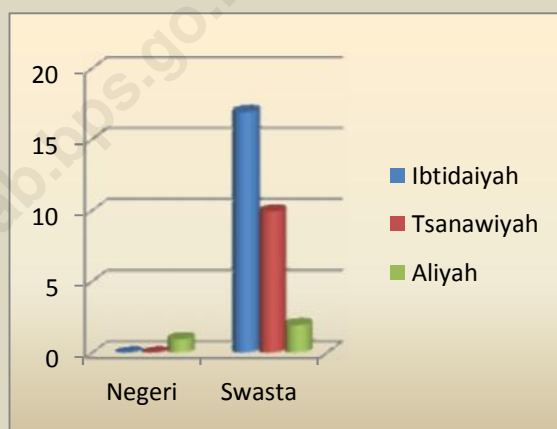
Sumber : BPS-Bekasi Dalam Angka 2013

PENDIDIKAN

Disamping sekolah yang dibawah oleh Kementrian Pendidikan dan Kebudayaan, Kecamatan Cikarang Utara juga memiliki sekolah yang dibawah oleh Kementrian Agama. Ada 7 buah Madrasah Ibtidaiyah dengan 1.407 siswa dan 108 guru pengajar, 10 Madrasah Tsanawiyah dengan 2.901 siswa dan 158 guru pengajar, juga hanya ada 3 Madrasah Aliyah dengan 785 siswa dan 65 guru pengajar.

Selain lembaga pendidikan formal, sarana pendidikan non formal juga turut mendukung kemajuan masyarakat. Terdapat 2 buah PKBM (Pusat Kegiatan Belajar Masyarakat), 48 PAUD (Pendidikan Anak Usia Dini) dengan 277 tenaga pengajar dan 1.907 murid, juga terdapat 11 buah LKP (Lembaga Kursus dan Pelatihan), 7 kursus menjahit, 2 kursus mengemudi dan 10 kursus komputer.

Grafik 4.2.
Jumlah Madrasah Negeri dan Swasta di Kecamatan Cikarang Utara tahun 2012



Tabel 4.2.
Jumlah Murid dan Guru Madrasah Negeri dan Swasta di Kecamatan Cikarang Utara Tahun 2012

Uraian	2012
Jumlah Murid	
Ibtidaiyah	1.407
Tsanawiyah	2.901
Aliyah	785
Jumlah Guru	
Ibtidaiyah	108
Tsanawiyah	158
Aliyah	65

Sumber : Kementrian Agama

KESEHATAN & KB

Kesehatan masyarakat merupakan salah satu tujuan dari pembangunan bidang sosial. Upaya pemerintah untuk meningkatkan derajat kesehatan masyarakat salah satunya adalah menyediakan sarana dan prasarana kesehatan, selain menerbitkan kartu JAMKESMAS/ JAMKESDA dan Surat Miskin/ SKTM bagi masyarakat miskin. Selama tahun 2012, ada sekitar 4.698 pasien yang berobat jalan dengan menggunakan fasilitas Askeskin atau Jamkesmas.

Sarana kesehatan di Kecamatan Cikarang Utara sudah memadai, yaitu tersedia 8 rumah sakit, 9 rumah bersalin, 57 poliklinik /balai pengobatan, 2 puskesmas, 1 puskesmas pembantu, 3 poskesdes, dan 19 apotek. Adapun praktek dokter sebanyak 32 lokasi dan praktek bidan 65 lokasi. Sedangkan tenaga dokter sebanyak 34 orang, Mantri Kesehatan 43 orang, bidan

sebanyak 65 orang dan dukun bayi 28 orang. Jumlah posyandu ada sebanyak 146, semuanya beraktifitas setiap sebulan sekali.

Tabel 5.1.
Jumlah Sarana dan Tenaga Kesehatan
di Kecamatan Cikarang Utara Tahun 2012

Uraian	2012
Jumlah Sarana Kesehatan & Tenaga Kesehatan	
Poliklinik/Balai Pengobatan	10
Puskesmas	2
Puskesmas Pembantu	2
Posyandu	84
Apotek	1
Dokter Umum	2
Dokter Gigi	1
Mantri Kesehatan	18
Bidan	17
Perawat	14
Dukun Bayi	50

Sumber : BPS-Bekasi Dalam Angka 2012 dan Dinkes Kab.Bekasi

KESEHATAN & KB


Berdasarkan data yang ada pada Dinas Kesehatan Kabupaten Bekasi, selama tahun 2012, ada sebanyak 10.194 kasus penderita diare, 2.912 balita terjangkit Pneumonia dari sekitar 29.122 balita dan 109 kasus Demam Berdarah Dengue (DBD).

Dari sebanyak 25.449 balita, penderita gizi kurang 962 orang dan penderita gizi buruk ada sebanyak 39 orang.

Program Keluarga Berencana (KB) yang dicanangkan oleh pemerintah pusat, telah pula dilaksanakan di kecamatan ini. Kesadaran masyarakat akan manfaat KB cukup baik. Ini terlihat dari banyaknya Pasangan Usia Subur (PUS) yang berjumlah sekitar 44.288, sudah aktif ber-KB sebanyak 33.666 dan Pasangan Usia Subur yang merupakan peserta KB baru ada sekitar 7.338.

Sedangkan angka kematian bayi sekitar 0.1 persen, yaitu terdapat 5 kematian dari 5.483 kelahiran.

Grafik 5.
Jumlah Penderita Menurut Keluhan Kesehatan di Kecamatan Cikarang Utara Tahun 2012



Tabel 5.2.
Jumlah Peserta KB Menurut Alat Kontrasepsi di Kecamatan Cikarang Utara Tahun 2012

Non Hormonal	3.815
IUD	2.162
MOW	512
MOP	471
Kondom	670
Hormonal	27.030
Implant	711
Suntik	16.526
Pil	9.793

Sumber : Badan Pemberdayaan Perempuan dan KB, Kabupaten Bekasi

SOSIAL

Kegiatan pemuktahiran data melalui pendataan keluarga yang dilaksanakan di seluruh wilayah Kabupaten Bekasi menghasilkan data dan informasi secara mikro yang meliputi aspek demografi, Keluarga Berencana, Keluarga Sejahtera dan Data Individu Anggota Keluarga.

Berdasarkan kategorinya, kesejahteraan keluarga terbagi atas Keluarga Pra Sejahtera, Keluarga Sejahtera I (KS-I), Keluarga Sejahtera II (KS-II), Keluarga Sejahtera III (KS-III) Keluarga Sejahtera III Plus (KS-III Plus).

Tahapan Keluarga Pra Sejahtera dibagi menjadi Keluarga Pra Sejahtera Alasan Ekonomi (Alek) dan Bukan Ekonomi (Balek) begitu juga dengan Keluarga Sejahtera I.

Tahun 2012 terjadi peningkatan sekitar 2,04 persen, yaitu dari 12.018 keluarga di tahun 2011 menjadi 12.263 keluarga di tahun 2012, pada kategori Keluarga Pra Sejahtera.

Tabel berikut menunjukkan jumlah Keluarga Pra Sejahtera dan Keluarga Sejahtera.

Tabel 6.
Jumlah Keluarga Menurut Kategori
di Kecamatan Cikarang Utara Tahun 2012

Kategori	Jumlah Keluarga
Keluarga Pra Sejahtera	11.037
Alasan Ekonomi	1.226
Bukan Alasan Ekonomi	
Keluarga Sejahtera I	7.334
Alasan Ekonomi	2.152
Bukan Alasan Ekonomi	
Keluarga Sejahtera II	11.426
Keluarga Sejahtera III	8.831
Keluarga Sejahtera III Plus	4.442
Jumlah	46.448

PERTANIAN

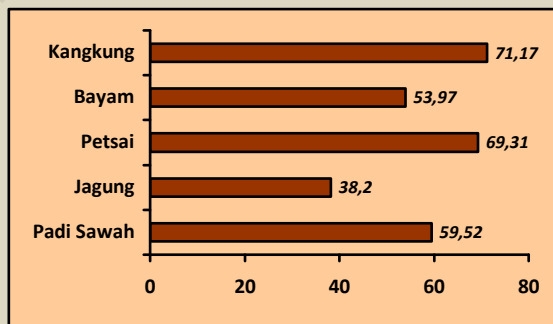
Pada subsektor pertanian tanaman pangan, Kecamatan Cikarang Utara kurang memiliki potensi. Hanya Desa Karangraharja dan Waluya yang memiliki potensi padi sawah.

Untuk subsektor peternakan, beberapa desa di Kecamatan Cikarang Utara memiliki potensi ternak ayam buras/kampung, kecuali Desa Simpangan, Cikarang Kota, dan Karangasih. Sedangkan pada perikanan budidaya, hampir seluruh desa, kecuali Desa Harjamekar, Simpangan, dan Karangbaru memiliki keluarga bertani budidaya ikan di empang/kolam, meskipun jumlahnya belum terbilang banyak. Jenis ikan yang dibudidaya adalah Patin, Mujair, Gurame, Mas, dan Bawal.

Jumlah Kelompok Tani (POKTAN) tanaman pangan di Kecamatan Cikarang Utara sebanyak 45 kelompok. Terdiri dari 19 kelompok tanaman pangan, 20 kelompok peternakan, dan

6 pembudidaya ikan. Selain itu, terdapat 5 Gabungan Kelompok Tani (GAPOKTAN), yaitu 2 GAPOKTAN tanaman pangan, dan 3 GAPOKTAN integrasi/terpadu. Koperasi khusus tani ada 1 buah, dan kios sarana produksi pertanian (Saprotan) ada 5 buah.

Grafik 7.
Produktivitas Beberapa Komoditi Pertanian (Kw/Ha)
Di Kecamatan Cikarang Utara Tahun 2012



Tabel 7.
Jumlah Populasi Ternak dan Budidaya Ikan
di Kecamatan Cikarang Utara Tahun 2012

Uraian	Jumlah
Sapi Potong (ekor)	253
Kerbau (ekor)	56
Kambing (ekor)	5.634
Domba (ekor)	13.313
Ayam Buras (ekor)	55.197
Ayam Ras Pedaging (ekor)	16.369
Itik (ekor)	14.278
Budidaya Ikan di Kolam (ton)	70,77

Sumber : Kabupaten Bekasi Dalam Angka, 2013

PEREKONOMIAN

Sebagai Kabupaten yang berbasis industri, sudah selayaknya Kabupaten Bekasi memiliki berbagai sarana dan prasarana yang menunjang berputarnya roda perekonomian. Begitu pula halnya dengan Kecamatan Cikarang Utara.

Sarana perekonomian yang dimiliki daerah ini, walaupun tidak selengkap kecamatan lain, sudah dapat dikatakan mampu menciptakan nilai tambah.

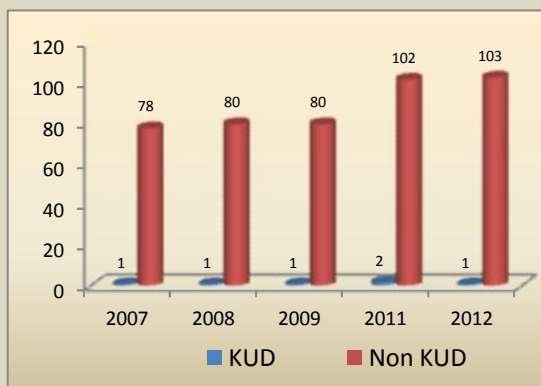
Dinas Perindustrian Perdagangan Koperasi dan UMKM Kabupaten Bekasi telah melakukan pembinaan terhadap beberapa unit kegiatan usaha di Kecamatan Cikarang Utara. Walaupun belum semuanya terbina, namun diharapkan usaha binaan ini dapat terus berkembang.

Selain UMKM, di kecamatan ini terdapat pula 1 Koperasi Unit Desa (KUD) dan 103 Non Koperasi Unit Desa (Non KUD).

Tabel 8.
Jumlah UMKM Binaan Dinas Perindustrian Perdagangan Koperasi dan UMKM di Kecamatan Cikarang Utara Tahun 2012

Jenis Usaha	Banyaknya
Industri Tempe	18
Industri Kerupuk	1
Industri Keripik Singkong	1
Industri Sirup Rasa Buah	1
Industri Pakan Ikan	1
Konveksi	1
Salon dan Rias Pengantik	1
Warung Sembako	1

Grafik 8.
Jumlah KUD dan Non KUD Di Kecamatan Cikarang Utara Tahun 2007-2012



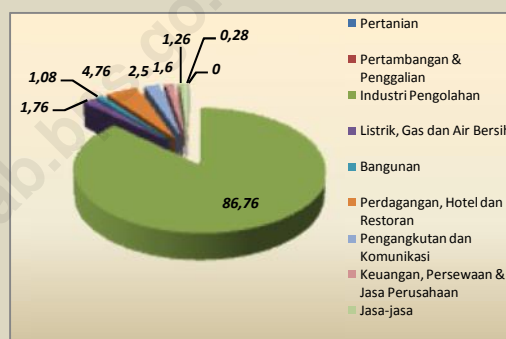
PDRB

PDRB sebagai ukuran produktivitas mencerminkan seluruh nilai barang dan jasa yang dihasilkan oleh suatu wilayah dalam satu tahun. Nilai PDRB Kecamatan Cikarang Utara pada tahun 2012 atas dasar berlaku sebesar Rp. 23.233.796,63 juta, sementara atas dasar konstan 2000 sebesar Rp. 13.235.082,47 juta. Laju pertumbuhan PDRB sebesar 8,54 persen pada tahun 2012 atas dasar harga berlaku, atau 10,82 persen atas dasar harga konstan. Sektor industri pengolahan merupakan penopang utama dalam pembentukan PDRB Kecamatan Cikarang Utara yaitu sebesar (86,76 persen). Disusul oleh sektor perdagangan, yaitu 4,76 persen. Sedangkan penyumbang kontribusi terkecil dalam pembentukan PDRB di Kecamatan Cikarang Utara adalah sektor pertambangan dan penggalian.

PDRB perkapita Kecamatan Cikarang Utara tahun 2012 sebesar Rp. 95.098.876,14. Ini berarti mengalami peningkatan 1,07 persen dibandingkan tahun 2011. Sementara PDRB perkapita

atas dasar konstan tahun 2012 sebesar Rp. 54.172.871,05.

Grafik 9.
Distribusi PDRB ADH Berlaku
di Kecamatan Cikarang Utara Tahun 2012



Tabel 9.
Indeks Perkembangan PDRB
Kecamatan Cikarang Utara, 2010 - 2012

Uraian	2010	2011	2012
PDRB ADHB	388,22	465,26	532,36
PDRB ADHK-2000	210,86	239,18	222,71
Jumlah Penduduk Pertengahan Tahun	161,16	172,09	200,49
PDRB Perkapita ADHB	240,89	270,36	265,54
PDRB perkapita ADHK- 2000	130,84	138,98	111,09

LAMPIRAN

<http://bekasipb.bps.go.id>

Lampiran 1.
Jumlah Penduduk, Sex Ratio, dan Kepadatan Penduduk
di Kecamatan Cikarang Utara Menurut Desa
Tahun 2012

Kecamatan	Jumlah Penduduk	Sex Ratio	Kepadatan Penduduk
(1)	(2)	(3)	(4)
Wangunharja	10.470	127,96	2.358
Harjamekar	16.617	137,18	3.855
Pasoirgombang	33.681	113,98	6.818
Mekarmukti	34.123	110,99	8.124
Simpangan	30.110	110,72	9.744
Tanjungsari	10.250	107,91	3.571
Cikarangkota	22.468	106,11	15.284
Karangbaru	11.930	103,69	8.708
Karangasih	39.877	105,62	14.553
Karangharja	17.478	105,00	4.436
Waluya	17.308	108,28	5.547
Kecamatan Cikarang Utara	244.312	111,13	6.695

Lampiran 2.
Jumlah Rumah Tangga dan Family Size
di Kecamatan Cikarang Utara Menurut Desa
Tahun 2012

Kecamatan	Jumlah Rumah Tangga	Family Size
(1)	(2)	(3)
Wangunharja	10.470	3
Harjamekar	16.617	3
Pasirgombang	33.681	3
Mekarmukti	34.123	3
Simpangan	30.110	4
Tanjungsari	10.250	4
Cikarangkota	22.468	4
Karangbaru	11.930	3
Karangasih	39.877	4
Karangharja	17.478	5
Waluya	17.308	3
Kecamatan Cikarang Utara	244.312	3

Lampiran 3.
Ringkasan PDRB Kecamatan Cikarang Utara Tahun 2010-2012

Uraian	2010	2011**)	2012*)
[1]	(2)	[3]	(4)
PDRB Atas Dasar Harga Berlaku (Juta Rp)	19.682.437	21.405.097	23.233.7963
PDRB Atas Dasar Harga Konstan'2000 (Juta)	11.095.067	11.943.091	13.235.082
Jumlah Penduduk Pertengahan Tahun (Jiwa)	230.563	240.997	244.312
PDRB Per kapita Atas Dasar Harga Berlaku (Rp)	85.366.85	88.818.939	95.098.876
PDRB Per Kapita Atas Dasar Harga	48.121.631	49.557.012	54.172.871
Laju Pertumbuhan Ekonomi	6,24	7,64	10,82
Laju Pertumbuhan PDRB Berlaku	9,65	8,75	8,54
Kontribusi Sektor			
1. Pertanian	0,25	0,27	0,28
2. Pertambangan dan Penggalian	-	-	-
3. Industri Pengolahan	89,51	88,86	88,43
4. Listrik dan Air Bersih	1,48	1,38	1,38
5. Bangunan / Konstruksi	0,69	0,77	0,82
6. Perdagangan, Hotel dan Restoran	4,11	4,27	4,39
7. Angkutan dan Komunikasi	1,68	1,97	2,12
8. Keuangan, Persewaan & Jasa Perusahaan	1,14	1,26	1,32
9. Jasa-jasa	1,15	1,24	1,30

D A T A
MENCERDASKAN BANGSA

<http://bekasitab.pps.go.id>



Badan Pusat Statistik Kabupaten Bekasi
Komplek Pemda Kabupaten Bekasi Kota Deltamas Sukamahi - Cikarang Pusat
Telp/Fax. (021) 89970329