

10 0703. 2774

LABEL SEMENTARA SENSUS BARANG 2014			
Ruang	ID	Lokas	Petugas
82309	121.0700.0893/1	KEC	MSC



33240-070

ISSN 0852 - 0227
3324. A . 9907



**KECAMATAN
BOJA
DALAM ANGKA
1998**

**315.598
Kec.
Ind.**

BPS Badan Pusat Statistik

disusun oleh
**MANTRI STATISTIK
BOJA**

BPS Kantor Statistik Kabupaten Kendal
Jln. Pramuka - (Komplek Perkantoran), Telp. (0294) 81461, 83461
KENDAL

BPS Badan Pusat Statistik Kabupaten Kendal



No. PUSTAKA : 10.0703.2774

M F N : 9722

MILIK: UPT. PERPUSTAKAAN & DOK. STAT.

BPS - JSSN:0862 - 0227

3324. A . 9907

**KECAMATAN
BOJA
DALAM ANGKA
1998**

disusun oleh
**MANTRI STATISTIK
BOJA**

BPS Badan Pusat Statistik Kabupaten Kendal

PEMERINTAH KABUPATEN DATI II KENDAL
KECAMATAN BOJA
JL. PRAMUKA 7 TELP. (0294) 71002 BOJA 51381

KATA SAMBUTAN

Usaha untuk menerbitkan Buku "KECAMATAN BOJA DALAM ANGKA TAHUN 1998" oleh Sdr. Mantri Statistik Kecamatan Boja, kami sambut dengan baik.

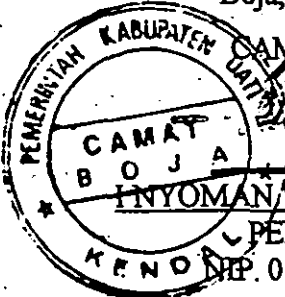
Buku ini selain akan dijadikan bahan perbandingan dan sumber informasi data-data statistik juga berguna untuk dijadikan bahan acuan guna menyusun kebijaksanaan yang lebih prospektif, sesuai dengan perkembangan keadaan yang menuntut adanya kebersamaan dan keterbukaan. Karena data-data statistik dibutuhkan untuk memantau dan mengevaluasi hasil-hasil pembangunan yang telah dan yang sedang dilaksanakan, terutama untuk desa-desa di wilayah Kecamatan Boja.

Semoga buku ini benar-benar akan dapat dimanfa'atkan oleh semua pihak dalam rangka memacu perkembangan pembangunan di Kecamatan Boja.

Terima kasih.

Boja, 1 Juni 1999

CAMAT BOJA
INYOMAN/WIDIANTO, BA
PENATA
TLP. 010 081 540



KATA PENGANTAR

Buku "KECAMATAN BOJA DALAM ANGKA TAHUN 1998" yang kami persembahkan kepada pemerhati, menyajikan data-data statistik yang bersumber dari hasil pengumpulan serta pemantauan kami di seluruh desa-desa di wilayah Kecamatan Boja.

Sebagaimana kita ketahui bersama, bahwa dengan timbulnya tuntutan-tuntutan perubahan oleh masyarakat dimanapun mereka berada, acapkali kita harus menjumpai hal-hal yang dilematis yang bermuatan dimensi-dimensi yang positif dan negatif, tidak terkecuali bagi kami yang bertugas melakukan observasi dan monitoring untuk dimungkinkannya terwujudnya buku ini.

Untuk itu kami mohon bantuan kepada Dinas/Jawatan baik dari pemerintah maupun swasta untuk memberikan data selengkap mungkin guna penyempurnaan dan pengembangan pada penyajian berikutnya.

Tidak lupa kami mengucapkan terima kasih kami yang tak terhingga kepada semua pihak yang telah tulus dan ikhlas memberikan semangat dan dorongan sehingga buku ini dapat diterbitkan.

Boja, 1 Juni 1999

Mantri Statistik
Kecamatan Boja



SUTRISNO, BSc
NIP.340 005 672

DAFTAR ISI

	hlm
Sambutan Camat Boja	i
Kata Pengantar	ii
Daftar isi	iii
Letak Geografis	v
Peta Wilayah Kabupaten Kendal	1
Peta Wilayah Kecamatan Boja	2
Tabel 1.1 Luas Wilayah Dirinci Menurut Desa	3
Tabel 1.2 Luas Wilayah Dirinci Menurut Penggunaan	4
Tabel 1.3 Banyaknya Hari Hujan	5
Tabel 1.4 Banyaknya Curah Hujan	6
Tabel 2.1 Banyaknya Dukuh, Rukun Warga, dan Rukun Tetangga ..	7
Tabel 2.2 Banyaknya Balai Desa Dan Kantor Desa	8
Tabel 3.1 Luas Wilayah dan Jumlah Penduduk Menurut Jenis Kelamin	9
Tabel 3.2 Banyaknya Penduduk WNA dan WNI Keturunan Cina ..	10
Tabel 3.3 Jumlah Penduduk Menurut Kelompok Umur dan Jenis Kelamin.....	11
Tabel 3.4 Kepadatan Penduduk Dirinci Per Desa	12
Tabel 3.5 Sex Ratio Penduduk Laki-laki Terhadap Perempuan	13
Tabel 3.6 Perkembangan Penduduk Per Tahun	14
Tabel 3.7 Jumlah Penduduk Dirinci Menurut Pendidikan	15
Tabel 3.8 Jumlah Penduduk Dirinci Menurut Mata Pencarian	17
Tabel 3.9 Banyaknya Mutasi Penduduk	19
Tabel 4.1 Banyaknya PUS Akseptor KB Aktif	20
Tabel 4.2 Banyaknya Pemeluk Agama	22
Tabel 4.3 Banyaknya Tempat Ibadah	23
Tabel 4.4 Peserta Calon Jamaah Haji	24
Tabel 4.5 Banyaknya Nikah, Cerai, dan Rujuk	25
Tabel 4.6 Banyaknya Sekolah Dasar, Murid, dan Guru	26

	hlm
Tabel 4.7 Banyaknya Sekolah Lanjutan Pertama Negeri, Murid, dan Guru	27
Tabel 4.8 Banyaknya Sekolah Lanjutan Pertama Swasta, Murid, dan Guru	28
Tabel 4.9 Banyaknya Jamban Umum dan Jamban Keluarga	29
Tabel 4.10 Banyaknya Fasilitas Kesehatan	30
Tabel 4.11 Banyaknya Sarana Air Bersih	31
Tabel 4.12 Banyaknya Penderita Cacat	32
Tabel 5.1 Banyaknya Unggas	33
Tabel 5.2 Banyaknya Ternak Besar dan Kecil	34
Tabel 6.1 Banyaknya Sarana Angkutan Darat Bermotor	35
Tabel 6.2 Banyaknya Sarana Angkutan Darat Kendaraan Tak Bermotor	36
Tabel 6.3 Banyaknya Pesawat Radio, Televisi, dan Listrik PLN	37

LETAK GEOGRAFIS

1. Kecamatan Boja terletak dalam:

Wilayah Kerja Pembantu Bupati Kdh : Boja
Kabupaten Daerah Tingkat II : Kendal
Propinsi Daerah Tingkat I : Jawa Tengah

2. Batas-batas wilayah:

Sebelah Utara : Daerah Kecamatan Kaliwungu
Sebelah Selatan : Daerah Kecamatan Limbangan
Sebelah Barat : Daerah Kecamatan Singorojo
Sebelah Timur : Daerah Kotamadia Semarang

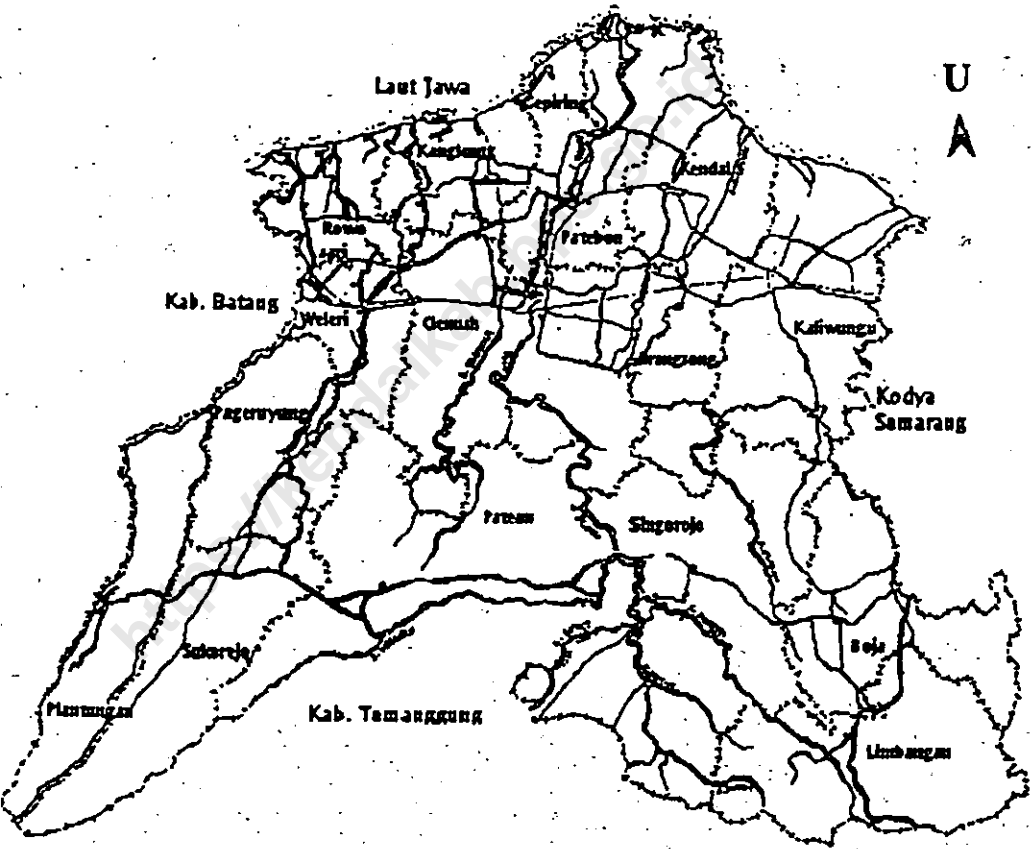
3. Jarak fasilitas kota:

Kota Propinsi Jawa Tengah : 28 Km
Kota Kabupaten Kendal : 24 Km
Kota Kecamatan Kaliwungu : 18 Km
Kota Kecamatan Limbangan : 6 Km
Kota Kecamatan Singorojo : 6 Km
Kota Kecamatan Sukorejo : 28 Km

4. Ketinggian wilayah dari permukaan laut:

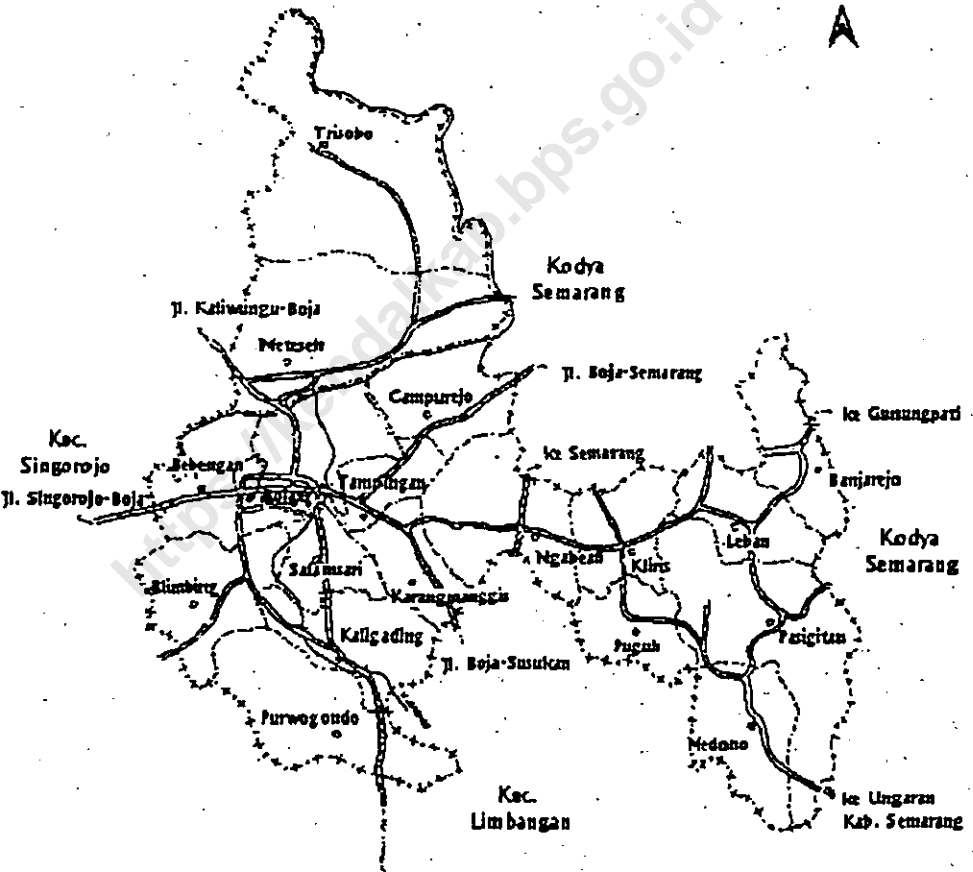
Wilayah Kecamatan Boja merupakan daerah dataran tinggi yang ketinggiannya mencapai 350 sampai dengan 1000 meter dari permukaan laut.

KABUPATEN KENDAL



KECAMATAN BOJA

U
A



Tabel : 1.1.

LUAS WILAYAH KECAMATAN BOJA
DIRINCI MENURUT DESA
TAHUN 1998

DESA	LUAS (KM)	PERSENTASE %
(1)	(2)	(3)
01. Purwogondo	3,38	5,27
02. Kaligading	2,71	4,23
03. Salamsari	2,47	3,85
04. Blimbing	3,78	5,90
05. Bebengan	4,24	6,61
06. Boja	3,67	5,73
07. Meteseh	7,61	11,87
08. Trisobo	4,53	7,07
09. Campurejo	3,27	5,10
10. Tampingan	1,94	3,03
11. Karangmanggis	3,94	6,15
12. Ngabean	5,23	8,16
13. Kliris	2,97	4,63
14. Pugu	1,58	2,46
15. Medono	2,22	3,46
16. Pasigitan	5,44	8,49
17. Leban	3,17	4,95
18. Banjarejo	1,95	3,04
JUMLAH	64,10	100,00

Sumber data : Statistik Kecamatan Boja

Tabel : 1.2.

LUAS WILAYAH KECAMATAN BOJA
DIRINCI MENURUT PENGGUNAAN
TAHUN 1998

JENIS PENGGUNAAN	LUAS (KM)	PERSENTASE %
(1)	(2)	(3)
01. Tanah Sawah	2.207,74	34,44
02. Tanah Pekarangan	1.514,15	23,62
03. Tanah Tegalan	2.001,43	31,23
04. Tanah Hutan	0,00	0,00
05. Tanah Lain-lain	686,35	10,71
JUMLAH	6.409,67	100,00

Sumber data : Statistik Kecamatan Boja

Tabel : 1.3.

BANYAKNYA HARI HUJAN KECAMATAN BOJA
TAHUN 1995 - 1998

BULAN	1995	1996	1997	1998
(1)	(2)	(3)	(4)	(5)
01. Januari	16	14	14	12
02. Pebruari	19	27	11	13
03. Maret	17	21	15	11
04. April	13	27	7	13
05. Mei	10	27	4	8
06. Juni	13	19	3	12
07. Juli	2	14	0	14
08. Agustus	0	16	0	9
09. September	2	6	0	10
10. Oktober	10	14	0	15
11. Nopember	14	27	11	18
12. Desember	15	20	20	17
Rata-rata	11	19	7	13

Tabel : 1.4.

**BANYAKNYA CURAH HUJAN KECAMATAN BOJA
TAHUN 1995 - 1998**

BULAN	1995	1996	1997	1998
(1)	(2)	(3)	(4)	(5)
01. Januari	306	423	600	288
02. Pebruari	379	411	274	397
03. Maret	348	357	261	491
04. April	233	193	155	262
05. Mei	261	189	78	190
06. Juni	194	39	40	350
07. Juli	43	58	0	230
08. Agustus	0	148	0	95
09. September	23	6	0	174
10. Oktober	139	264	0	229
11. Nopember	559	298	18	367
12. Desember	303	325	536	464
Rata-rata	232	226	164	295

Tabel : 2.1

**BANYAKNYA DUKUH, RUKUN WARGA, RUKUN TETANGGA
KECAMATAN BOJA
TAHUN 1998**

DESA	DUKUH	RUKUN WARGA	RUKUN TETANGGA
(1)	(2)	(3)	(4)
01. Purwogondo	6	5	18
02. Kaligading	5	6	27
03. Salamsari	5	5	11
04. Blimbing	5	5	22
05. Bebengan	4	8	35
06. Boja	10	10	56
07. Meteseh	5	8	41
08. Trisobo	2	3	19
09. Campurejo	5	6	24
10. Tampingan	4	5	17
11. Karangmanggis	4	4	8
12. Ngabean	8	9	28
13. Kliris	6	8	21
14. Puguh	4	5	8
15. Medono	2	2	6
16. Pasigitan	6	7	21
17. Leban	5	5	15
18. Banjarejo	3	2	10
JUMLAH	89	103	387

Sumber data : Statistik Kecamatan Boja

Tabel: 2.2.

**BANYAKNYA BALAI DESA DAN KANTOR DESA
KECAMATAN BOJA
TAHUN 1998**

DESA	BALAI DESA	KANTOR DESA
(1)	(2)	(3)
01. Purwogondo	1	1
02. Kaligading	1	1
03. Salamsari	1	1
04. Blimbing	1	1
05. Bebengan	1	1
06. Boja	1	1
07. Meteseh	1	1
08. Trisobo	1	1
09. Campurejo	1	1
10. Tampingan	1	1
11. Karangmanggis	1	1
12. Ngabean	1	1
13. Kliris	1	1
14. Puguh	1	1
15. Medono	1	1
16. Pasigitan	1	1
17. Leban	1	1
18. Banjarejo	1	1
JUMLAH	18	18

Sumber data : Statistik Kecamatan Boja

Tabel : 3.1.

**LUAS WILAYAH DAN JUMLAH PENDUDUK MENURUT
JENIS KELAMIN DIRINCI PER DESA
TAHUN 1998**

DESA	LUAS WILAYAH (KM)	PENDUDUK		JUMLAH
		LAKI-LAKI	PEREM- PUAN	
(1)	(2)	(3)	(4)	(5)
01. Punwogondo	3,38	1.297	1.319	2.616
02. Kaligading	2,71	1.791	1.560	3.351
03. Salamsari	2,47	776	910	1.686
04. Blimbing	3,78	1.089	1.139	2.228
05. Bebengan	4,24	2.776	2.947	5.723
06. Boja	3,67	5.037	5.263	10.300
07. Meteseh	7,61	3.343	3.754	7.097
08. Trisobo	4,53	1.029	1.019	2.048
09. Campurejo	3,27	1.948	2.006	3.954
10. Tampingan	1,94	1.486	1.471	2.957
11. Karangmanggis	3,94	767	781	1.548
12. Ngabean	5,23	2.326	2.202	4.528
13. Kliris	2,97	1.151	1.194	2.345
14. Puguh	1,58	746	714	1.460
15. Medono	2,22	430	448	878
16. Pasigitan	5,44	1.254	1.284	2.538
17. Leban	3,17	956	945	1.901
18. Banjarejo	1,95	739	792	1.531
JUMLAH 1998	64,10	28.941	29.748	58.689
1997	64,10	28.646	29.478	58.124

Sumber data: Monografi Desa 1999

Tabel : 3.2.

**BANYAKNYA PENDUDUK WNA DAN WNI KETURUNAN CINA
DIRINCI MENURUT DESA
TAHUN 1998**

DESA	WNA CINA	WNI KETURUNAN CINA	JUMLAH
(1)	(2)	(3)	(4)
01. Purwogondo	0	0	0
02. Kaligading	0	0	0
03. Saiahsari	0	0	0
04. Blimbing	0	0	0
05. Bebengan	0	0	0
06. Boja	3	0	3
07. Meteseh	0	0	0
08. Trisobo	0	0	0
09. Campurejo	0	0	0
10. Tampingan	0	0	0
11. Karangmanggis	0	0	0
12. Ngabean	0	0	0
13. Kliris	0	0	0
14. Puguh	0	0	0
15. Medono	0	0	0
16. Pasigitan	0	0	0
17. Leban	0	0	0
18. Banjarejo	0	0	0
JUMLAH 1998	3	0	3

Sumber data : Statistik Kecamatan Boja

Tabel : 3.3.

**JUMLAH PENDUDUK MENURUT KELOMPOK UMUR
DAN JENIS KELAMIN DIRINCI MENURUT DESA
TAHUN 1998**

UMUR	LAKI-LAKI	PEREMPUAN	JUMLAH
(1)	(2)	(3)	(4)
0 - 4	3.534	3.563	7.097
5 - 9	2.971	3.180	6.151
10 - 14	3.224	3.178	6.402
15 - 19	3.076	3.115	6.191
20 - 24	3.268	3.093	6.361
25 - 29	3.276	3.487	6.763
30 - 39	3.610	3.706	7.316
40 - 49	2.586	2.621	5.207
50 - 59	2.048	2.259	4.307
60 keatas	1.348	1.546	2.894
JUMLAH 1998	28.941	29.748	58.689
1997	28.646	29.478	58.124

Sumber data : Statistik Kecamatan Boja

Tabel : 3.4.

**KEPADATAN PENDUDUK DIRINCI PER DESA
KECAMATAN BOJA
TAHUN 1998**

DESA	JUMLAH PENDUDUK	LUAS WILAYAH (KM-2)	KEPA- DATAN
(1)	(2)	(3)	(4)
01. Purwogondo	2.616	3,38	774
02. Kaligading	3.351	2,71	1.237
03. Salamsari	1.686	2,47	683
04. Blimbing	2.228	3,78	589
05. Bebengan	5.723	4,24	1.350
06. Boja	10.300	3,67	2.807
07. Meteseh	7.097	7,61	933
08. Trisobo	2.048	4,53	452
09. Campurejo	3.954	3,27	1.209
10. Tampingan	2.957	1,94	1.524
11. Karangmanggis	1.548	3,94	393
12. Ngabean	4.528	5,23	866
13. Kliris	2.345	2,97	790
14. Puguh	1.460	1,58	924
15. Medono	878	2,22	395
16. Pasigitan	2.538	5,44	467
17. Leban	1.901	3,17	600
18. Banjarejo	1.531	1,95	785
JUMLAH 1998	58.689	64,10	916
	1997	58.124	64,10

Sumber data : Statistik Kecamatan Boja

Tabel : 3.5.

**SEX RATIO PENDUDUK LAKI-LAKI TERHADAP PEREMPUAN
KECAMATAN BOJA
TAHUN 1998**

DESA	PENDUDUK		SEX RATIO
	LAKI-LAKI	PEREMPUAN	
(1)	(2)	(3)	(4)
01. Purwogondo	1.297	1.319	983
02. Kaligading	1.791	1.560	1.148
03. Salamsari	776	910	853
04. Blimbing	1.089	1.139	956
05. Bebengan	2.776	2.947	942
06. Boja	5.037	5.263	957
07. Meteseh	3.343	3.754	891
08. Trisobo	1.029	1.019	1.010
09. Campurejo	1.948	2.006	971
10. Tampingan	1.486	1.471	1.010
11. Karangmanggis	767	781	982
12. Ngabean	2.326	2.202	1.056
13. Kliris	1.151	1.194	964
14. Puguh	746	714	1.045
15. Medono	430	448	960
16. Pasigitan	1.254	1.284	977
17. Leban	956	945	1.012
18. Banjarejo	739	792	933
JUMLAH 1998	28.941	29.748	973
1997	28.646	29.478	972

Sumber data : Statistik Kecamatan Boja

Tabel : 3.6.

PERKEMBANGAN PENDUDUK PER TAHUN
KECAMATAN BOJA
TAHUN 1998

TAHUN	JUMLAH PENDUDUK	PERKEMBANGAN PENDUDUK
(1)	(2)	(3)
1988	49.937	
1989	50.334	0,80
1990	51.627	2,57
1991	51.807	0,35
1992	52.376	1,10
1993	52.964	1,12
1994	53.680	1,35
1995	54.186	0,94
1996	57.645	6,38
1997	58.124	0,83
1998	58.689	0,97

Sumber data : Statistik Kecamatan Boja

Tabel : 3.7.

**JUMLAH PENDUDUK DIRINCI
MENURUT PENDIDIKAN
TAHUN 1998**

DESA	PENDIDIKAN		
	TAMAT PT / AKADEMI	TAMAT SLTA	TAMAT SLTP
(1)	(2)	(3)	(4)
01. Purwogondo	7	193	257
02. Kaligading	32	261	298
03. Salamsari	16	184	250
04. Blimbing	7	256	267
05. Bebengan	21	338	558
06. Boja	126	1.093	2.371
07. Meteseh	78	346	290
08. Trisobo	4	70	84
09. Campurejo	16	279	284
10. Tampingan	24	229	687
11. Karangmanggis	4	14	27
12. Ngabean	24	200	195
13. Kliris	8	70	95
14. Puguh	5	10	34
15. Medono	0	15	62
16. Pasigitan	4	187	213
17. Leban	2	33	77
18. Banjarejo	4	41	54
JUMLAH	382	3.819	6.103

Sumber data : Statistik Kecamatan Boja

Tabel : 3.7. lanjutan

**JUMLAH PENDUDUK DIRINCI
MENURUT PENDIDIKAN
TAHUN 1998**

DESA	PENDIDIKAN			
	TAMAT SD	TIDAK	BELUM	TIDAK
	(1)	TAMAT SD	TAMAT SD	SEKOLAH
(1)	(5)	(6)	(7)	(8)
01. Purwogondo	1.275	20	263	2
02. Kaligading	390	817	900	351
03. Saiahsari	258	546	246	4
04. Blimbing	554	273	277	291
05. Bebergen	909	1.733	996	584
05. Boja	2.521	310	2.436	0
07. Meteseh	1.146	3.904	612	137
08. Trisobo	410	550	395	325
09. Campurejo	1.264	547	550	450
10. Tampingan	688	456	463	147
11. Karangmanggis	540	580	198	48
12. Ngabean	1.786	933	631	260
13. Kliris	490	288	600	428
14. Puguh	43	1.050	136	11
15. Medono	399	162	140	0
16. Pasigitan	1.275	202	281	0
17. Leban	876	381	260	3
18. Banjarejo	106	832	113	236
JUMLAH 1998	14.930	13.584	9.497	3.277

Sumber data : Statistik Kecamatan Boja

Tabel : 3.8.

**JUMLAH PENDUDUK DIRINCI MENURUT
MATA PENCAHARIAN
TAHUN 1998**

DESA	JENIS MATA PENCAHARIAN				
	PETANI	BURUH TANI	NELAYAN	PENGU- SAHA	BRH IND. BGN.
(1)	(2)	(3)	(4)	(5)	(6)
01. Purwogondo	598	395	0	5	228
02. Kaligading	315	106	0	182	265
03. Salamsari	192	120	0	6	139
04. Blimbing	226	303	0	0	91
05. Bebengan	268	487	0	4	487
06. Boja	832	625	0	28	821
07. Meteseh	497	1.521	0	230	190
08. Trisobo	247	312	0	0	259
09. Campurejo	528	223	0	0	787
10. Tampingan	395	840	0	0	132
11. Karangmanggis	118	150	0	2	131
12. Ngabean	826	1.169	0	8	733
13. Kliris	449	648	0	60	127
14. Puguh	182	92	0	9	57
15. Medono	250	269	0	0	28
16. Pasigitan	253	153	0	0	47
17. Leban	506	523	0	4	28
18. Banjarejo	186	213	0	171	82
JUMLAH	6.868	8.149	0	709	4.632

Sumber data : Statistik Kecamatan Boja

Tabel : 3.3. Lanjutan
**JUMLAH PENDUDUK YANG BEKERJA DIRINCI MENURUT
 MATA PENCAHARIAN
 TAHUN 1998**

DESA	JENIS MATA PENCAHARIAN				
	PE - DAGANG (1)	ANG - KUTAN (2)	PNS / ABRI (3)	PEN - SIUN (4)	LAIN- LAIN (5)
01. Purwogondo	191	15	45	3	267
02. Kaligading	114	155	50	86	584
03. Salamsari	29	10	17	7	105
04. Blimbing	26	31	81	14	885
05. Bebengan	268	251	88	45	1.127
06. Boja	112	246	222	114	4.778
07. Meteseh	25	14	14	2	32
08. Trisobo	19	0	7	4	100
09. Campurejo	27	9	29	9	0
10. Tampingan	87	41	57	32	630
11. Karangmanggis	15	15	14	8	150
12. Ngabean	17	21	52	12	739
13. Kliris	0	0	20	8	0
14. Puguh	16	32	49	4	73
15. Medono	12	5	3	0	0
16. Pasigitan	29	25	25	7	50
17. Leban	6	5	8	2	14
18. Banjarejo	54	28	7	4	0
JUMLAH 1998	1.047	903	788	361	9.534

Sumber data : Statistik Kecamatan Boja

Tabel : 3.9.

**BANYAKNYA MUTASI PENDUDUK
DIRINCI MENURUT DESA
TAHUN 1998**

DESA	KELAHIRAN	KEMATIAN	DATANG	PERGI
(1)	(2)	(3)	(4)	(5)
01. Purwogondo	44	15	17	13
02. Kalgading	23	4	8	8
03. Salamsari	18	41	20	16
04. Blimbing	34	9	13	4
05. Bebengan	81	29	58	77
06. Boja	227	62	85	109
07. Meteseh	43	15	9	13
08. Trisobo	21	12	7	13
09. Campurejo	33	15	17	18
10. Tampingan	33	17	49	25
11. Karangmanggis	33	6	23	21
12. Ngabean	65	36	17	14
13. Kliris	39	15	14	5
14. Puguh	15	3	5	6
15. Medono	6	5	2	1
16. Pasigitan	26	15	3	2
17. Leban	36	15	7	7
18. Banjarejo	24	8	99	15
JUMLAH	801	322	453	367

Sumber data : Statistik Kecamatan Boja

Tabel : 4.1.

**BANYAKNYA PUS AKSEPTOR KB AKTIF
DIRINCI MENURUT DESA
TAHUN 1998**

DESA	PUS	KONTRASEPSI		
		IUD	PIL	KONDOM
(1)	(2)	(3)	(4)	(5)
01. Purwogondo	458	23	117	0
02. Kaligading	581	42	185	0
03. Salamsari	284	14	89	0
04. Blimbing	346	16	64	0
05. Bebengan	984	51	256	0
06. Boja	1.579	203	228	32
07. Meteseh	1.249	117	350	0
08. Trisobo	345	29	119	0
09. Campurejo	694	73	110	0
10. Tampingan	537	39	82	0
11. Karangmanggis	269	25	79	0
12. Ngabean	809	16	236	3
13. Kliris	482	24	110	0
14. Puguh	294	34	113	2
15. Medono	165	12	37	0
16. Pasigitan	546	90	42	0
17. Leban	291	9	90	0
18. Banjarejo	358	69	39	1
JUMLAH 1998	10.271	886	2.346	38
1997	10.184	940	2.356	31

Sumber data : PPLKB Kecamatan Boja

Tabel : 4.1. lanjutan

**BANYAKNYA PUS AKSEPTOR KB AKTIF
DIRINCI MENURUT DESA
TAHUN 1998**

DESA	KONTRASEPSI				
	IMP	SUNTIK	MOP	MOW	JUMLAH
(1)	(6)	(7)	(8)	(9)	(10)
01. Purwogondo	42	153	9	32	376
02. Kaligading	21	183	4	30	465
03. Salamsari	2	81	10	38	234
04. Blimbing	15	122	9	74	300
05. Bebengan	18	449	15	47	836
06. Boja	57	606	43	93	1.262
07. Meteseh	71	439	3	47	1.027
08. Trisobo	2	114	0	27	291
09. Campurejo	62	300	15	13	573
10. Tampingan	52	214	22	36	445
11. Karangmanggis	7	95	5	12	223
12. Ngabean	40	316	2	57	670
13. Kliris	15	216	27	9	401
14. Puguh	19	55	7	9	239
15. Medono	11	35	34	6	135
16. Pasigitan	118	97	92	39	478
17. Leban	13	111	1	4	228
18. Banjarejo	29	152	2	5	297
JUMLAH 1998	594	3.738	300	578	8.480
1997	975	3.961	450	673	10.189

Sumber data : PLKB Kecamatan Boja

Tabel : 4.2.

**BANYAKNYA PEMELUK AGAMA
DIRINCI MENURUT DESA
TAHUN 1998**

DESA	ISLAM	KRISTEN		BUDHA	HINDU
		PROT.	KTL		
(1)	(2)	(3)	(4)	(5)	(6)
01. Purwogondo	2.558	53	0	0	0
02. Kaligading	3.295	0	56	0	0
03. Salamsari	1.680	0	5	1	0
04. Blimbing	2.169	42	17	0	0
05. Bebengan	5.516	42	162	3	0
06. Boja	9.664	565	57	14	0
07. Meteseh	7.065	32	0	0	0
08. Trisobo	1.967	76	5	0	0
09. Campurejo	3.942	0	12	0	0
10. Tampingan	2.915	0	42	0	0
11. Karangmanggis	1.548	0	0	0	0
12. Ngabean	4.511	6	11	0	0
13. Kliris	2.341	0	4	0	0
14. Puguh	1.460	0	0	0	0
15. Medono	878	0	0	0	0
16. Pasigitan	2.538	0	0	0	0
17. Leban	1.901	0	0	0	0
18. Banjarejo	1.500	8	21	2	0
JUMLAH 1998	57.448	829	392	20	0
1997	56.908	799	397	20	0

Sumber data : Statistik Kecamatan Boja

Tabel : 4.3.

**BANYAKNYA TEMPAT IBADAH
DIRINCI MENURUT DESA
TAHUN 1998**

DESA	JENIS TEMPAT IBADAH			
	MASJID	GEREJA	KUIL	MUSOLA
(1)	(2)	(3)	(4)	(5)
01. Purwogondo	5	1	0	9
02. Kaligading	5	1	0	16
03. Salamsari	2	0	0	11
04. Blimbing	4	0	0	4
05. Bebengan	5	2	0	14
06. Boja	5	2	0	23
07. Meteseh	7	1	0	9
08. Trisobo	3	1	0	5
09. Campurejo	7	0	0	14
10. Tampingan	4	1	0	8
11. Karangmanggis	4	0	0	4
12. Ngabean	6	0	0	24
13. Kliris	6	0	0	9
14. Puguh	4	0	0	6
15. Medono	2	0	0	6
16. Pasigitan	6	0	0	9
17. Leban	4	0	0	4
18. Banjarejo	2	0	0	7
JUMLAH	81	9	0	182

Sumber data : Statistik Desa

Tabel : 4.4.

PESERTA CALON JAMAAH HAJI
DIRINCI PER DESA
TAHUN: 1996 - 1998

DESA	CALON JAMAAH HAJI		
	1996 *)	1997 *)	1998
(1)	(2)	(3)	(4)
01. Punwogondo			0
02. Kaligading			0
03. Saiamsari			0
04. Blimbing			0
05. Bebengan			0
06. Boja			4
07. Meteseh			0
08. Trisobo			0
09. Campurejo			0
10. Tampingan			0
11. Karangmanggis			1
12. Ngabean			0
13. Kliris			0
14. Puguh			0
15. Medono			0
16. Pasigitan			0
17. Leban			0
18. Banjarejo			0
JUMLAH	0	0	5

Catatan : *) data tidak tersedia
Sumber data : KUA Kecamatan Boja

Tabel : 4.5.

**BANYAKNYA NIKAH, TALAK, CERAI DAN RUJUK
DIRINCI MENURUT DESA
TAHUN 1998**

DESA	BANYAKNYA				
	NIKAH	TALAK	CERAI	RUJUK	
(1)	(2)	(3)	(4)	(5)	
01. Purwogondo	31	1	1	0	
02. Kaligading	35	3	1	0	
03. Salamsari	11	0	2	0	
04. Blimbing	16	0	3	0	
05. Bebengan	58	1	0	0	
06. Boja	98	1	2	0	
07. Meteseh	74	1	6	0	
08. Trisobo	18	0	0	0	
09. Campurejo	48	2	4	0	
10. Tampingan	30	2	2	0	
11. Karangmanggis	12	1	0	0	
12. Ngabean	37	1	3	0	
13. Kliris	13	0	1	0	
14. Puguh	11	0	2	0	
15. Medono	5	0	0	0	
16. Pasigitan	21	0	0	0	
17. Leban	18	0	0	0	
18. Banjarejo	12	0	3	0	
JUMLAH 1998	548	13	30	0	
	1997	584	11	17	0

Sumber data : KUA Kecamatan Boja

Tabel : 4.6.

**BANYAKNYA SEKOLAH DASAR, MURID DAN GURU
DIRINCI MENURUT DESA
TAHUN 1998**

DESA	BANYAKNYA		
	SEKOLAH	MURID	GURU
(1)	(2)	(3)	(4)
01. Purwogondo	2	355	18
02. Kaligading	2	275	15
03. Salamsari	1	243	9
04. Blimbing	2	288	15
05. Bebengan	4	699	33
06. Boja	7	1.223	58
07. Meteseh	5	1.068	37
08. Trisobo	2	298	15
09. Campurejo	2	585	18
10. Tampingan	2	426	16
11. Karangmanggis	2	200	10
12. Ngabean	3	599	23
13. Kliris	2	318	15
14. Puguh	1	197	9
15. Medono	1	123	6
16. Pasigitan	3	328	17
17. Leban	1	145	7
18. Banjarejo	1	205	8
JUMLAH 1998	43	7.575	329

Sumber data : Depdikbud Kecamatan Boja

Tabel : 4.7.

**BANYAKNYA SEKOLAH LANJUTAN PERTAMA NEGERI,
MURID DAN GURU DIRINCI MENURUT DESA
TAHUN 1998**

DESA	BANYAKNYA		
	SEKOLAH	MURID	GURU
(1)	(2)	(3)	(4)
01. Purwogondo	0	0	0
02. Kaligading	0	0	0
03. Salamsari	0	0	0
04. Blimbing	0	0	0
05. Bebengan	0	0	0
06. Boja	1	706	34
07. Meteseh	0	0	0
08. Trisobo.	0	0	0
09. Campurejo	0	0	0
10. Tampingan	1	728	30
11. Karangmanggis	0	0	0
12. Ngabean	0	0	0
13. Kliris	0	0	0
14. Puguh	1	535	27
15. Medono	0	0	0
16. Pasigitan	0	0	0
17. Leban	0	0	0
18. Banjarejo	0	0	0
JUMLAH 1998	3	1.969	91

Sumber data : Depdikbud Kecamatan Boja

Tabel : 4.8.

**BANYAKNYA SEKOLAH LANJUTAN PERTAMA SWASTA,
MURID DAN GURU DIRINCI MENURUT DESA
TAHUN 1998**

DESA	BANYAKNYA		
	SEKOLAH	MURID	GURU
(1)	(2)	(3)	(4)
01. Purwogondo	0	0	0
02. Kaligading	1	75	18
03. Salamsari	0	0	0
04. Blimbing	0	0	0
05. Bebengan	1	298	13
06. Boja	3	1.126	70
07. Meteseh	0	0	0
08. Trisobo	0	0	0
09. Campurejo	0	0	0
10. Tampingan	1	159	15
11. Karangmanggis	0	0	0
12. Ngabean	0	0	0
13. Kliris	0	0	0
14. Puguh	0	0	0
15. Medono	0	0	0
16. Pasigitan	0	0	0
17. Leban	0	0	0
18. Banjarejo	0	0	0
JUMLAH 1998	6	1.658	116

Sumber data : Depdikbud Kecamatan Boja

Tabel : 4.9.

**BANYAKNYA JAMBAN UMUM DAN JAMBAN KELUARGA
DIRINCI MENURUT DESA
TAHUN 1998**

DESA	JAMBAN		
	UMUM	INPRES	SWADAYA
(1)	(2)	(3)	(4)
01. Purwogondo	1	10	237
02. Kaligading	1	10	146
03. Salamsari	1	0	118
04. Blimbing	0	0	172
05. Bebengan	1	0	667
06. Boja	2	0	1.092
07. Meteseh	1	0	754
08. Trisobo	0	0	298
09. Campurejo	1	0	352
10. Tampingan	3	75	207
11. Karangmanggis	0	0	132
12. Ngabean	2	75	511
13. Kliris	1	20	121
14. Puguh	1	0	237
15. Medono	1	0	39
16. Pasigitan	1	0	61
17. Leban	0	0	96
18. Banjarejo	1	20	574
JUMLAH 1998	18	210	5.814

Tabel : 4.17.

**BANYAKNYA FASILITAS KESEHATAN
DIRINCI MENURUT DESA
TAHUN 1998**

DESA	FASILITAS KESEHATAN		
	RSU	PUSKESMAS	PUSKESMAS PEMBANTU
(1)	(2)	(3)	(4)
01. Purwogondo	0	0	0
02. Kaligading	0	0	0
03. Salamsari	0	0	0
04. Blimbing	0	0	0
05. Bebengan	0	0	0
06. Boja	0	1	0
07. Meteseh	0	0	0
08. Trisobo	0	0	0
09. Campurejo	0	0	0
10. Tampingan	0	0	0
11. Karangmanggis	0	0	0
12. Ngabean	0	0	0
13. Kliris	0	0	0
14. Puguh	0	0	1
15. Medono	0	0	0
16. Pasigitan	0	0	0
17. Leban	0	0	1
18. Banjarejo	0	0	0
JUMLAH 1998	0	1	2
1997	0	1	2

Sumber data: Puskesmas

Tabel : 4.11.

**BANYAKNYA SARANA AIR BERSIH
DIRINCI MENURUT DESA
TAHUN 1998**

DESA	SUMUR ARTETIS	SPT	SUMUR GALI	PELANG- GAN PAM
(1)	(2)	(3)	(4)	(5)
01. Purwogondo	0	0	241	0
02. Kaligading	2	0	511	0
03. Salamsari	4	0	101	0
04. Blimbing	0	3	56	0
05. Bebengan	0	3	531	0
06. Boja	1	2	1.021	2
07. Meteseh	0	0	712	0
08. Trisobo	0	0	201	0
09. Campurejo	4	0	419	2
10. Tampingan	4	0	164	3
11. Karangmanggis	3	0	86	2
12. Ngabean	1	5	219	4
13. Kliris	1	0	19	8
14. Puguh	0	0	9	5
15. Medono	0	0	1	5
16. Pasigitan	0	0	5	10
17. Leban	0	0	10	4
18. Banjarejo	0	0	84	6
JUMLAH	20	13	4.390	51

Tabel : 4.12

**BANYAKNYA PENDERITA CACAT DI WILAYAH
KECAMATAN BOJA DI RINCI PER DESA
TAHUN 1998**

DESA	JENIS PENDERITA						JUM LAH
	TUNA TUBUH		MEN	BISU	GAN	PSM	
	NETRA		TAL	TULI	DA *)	*)	
(1)	(2)	(3)	(4)	(5)	(6)	(7)	(8)
01. Purwogondo	4	6	5	2			17
02. Kaligading	1	7	0	3			11
03. Salamsari	4	8	1	7			20
04. Blimbing	0	2	5	1			8
05. Bebengan	4	11	3	0			18
06. Boja	8	6	9	8			31
07. Metesah	4	2	0	7			13
08. Trisobo	3	1	0	0			4
09. Campurejo	1	1	0	0			2
10. Tampingan	0	6	0	2			8
11. Karangmanggis	0	5	0	2			7
12. Ngabean	3	11	1	0			15
13. Kliris	3	0	0	4			7
14. Pugu	0	3	0	0			3
15. Medono	0	0	0	0			0
16. Pasigitan	3	1	2	0			6
17. Leban	0	7	0	6			13
18. Banjarejo	0	0	0	0			0
JUMLAH 1998	38	77	26	42	0	0	183

Catatan : data tidak tersedia
Sumber data : Dinas Sosial Kec. Boja

Tabel : 5.1.

**BANYAKNYA UNGGAS KECAMATAN BOJA
DIRINCI MENURUT DESA
TAHUN 1998**

DESA	AYAM KAMPUNG	AYAM RAS	ITIK	ITIK MANILA
(1)	(2)	(3)	(4)	(5)
01. Purwogondo	4.210	0	225	50
02. Kaligading	1.427	0	2.500	0
03. Salamsari	2.119	75.000	500	12
04. Blimbing	1.100	0	40	26
05. Bebengan	3.761	560	650	31
06. Boja	4.614	0	425	24
07. Meteseh	4.897	56.000	716	222
08. Trisobo	1.758	0	125	20
09. Campurejo	1.417	15.000	135	50
10. Tampingan	2.580	1.500	0	230
11. Karangmanggis	2.002	0	18	41
12. Ngabean	4.000	21.000	950	11
13. Kliris	957	0	750	6
14. Puguh	887	4.000	755	9
15. Medono	285	0	163	10
16. Pasigitan	1.352	0	60	72
17. Leban	1.240	0	244	14
18. Banjarejo	252	0	200	75
JUMLAH	38.858	173.060	8.457	903

Sumber data : Peternakan Kecamatan Boja

Tabel : 5.2.

**BANYAKNYA TERNAK BESAR DAN KECIL
KECAMATAN Boja DIRINCI MENURUT DESA
TAHUN 1998**

DESA	TERNAK BESAR DAN KECIL			
	SAPI	KERBAU	KUDA	KAMBING / DOMBA
(1)	(2)	(3)	(4)	(5)
01. Purwogondo	219	212	0	505
02. Kaligading	39	26	0	154
03. Salamsari	47	48	1	50
04. Blimbing	2	33	0	301
05. Bebengan	15	42	17	207
06. Boja	0	65	31	52
07. Meteseh	27	70	4	1.622
08. Trisobo	7	11	0	460
09. Campurejo	6	172	0	171
10. Tampingan	6	76	30	190
11. Karangmanggis	14	12	0	40
12. Ngabean	96	78	0	133
13. Kliris	12	19	0	405
14. Puguh	58	22	0	127
15. Medono	40	8	0	270
16. Pasigitan	183	31	0	412
17. Leban	5	18	0	98
18. Banjarejo	30	79	0	43
JUMLAH 1998	806	1.022	83	5.240

Sumber data : Petugas Peternakan Kecamatan Boja

Tabel : 6.1

**BANYAKNYA SARANA ANGKUTAN DARAT BERMOTOR
DIRINCI MENURUT DESA
TAHUN 1998**

DESA	ANGKUTAN DARAT BERMOTOR				
	COLT	BUS	TRUK	MOBIL PRIBADI	SEPEDA MOTOR
(1)	(2)	(3)	(4)	(5)	(6)
01. Purwogondo	12	0	1	1	105
02. Kaligading	5	0	0	5	44
03. Salamsari	4	0	2	6	39
04. Blimbing	2	0	2	4	74
05. Bebengan	15	0	7	5	25
06. Boja	16	0	9	32	209
07. Meteseh	11	0	2	2	146
08. Trisobo	0	0	0	5	21
09. Campurejo	10	0	3	5	64
10. Tampingan	0	0	4	5	33
11. Karangmanggis	0	0	0	0	11
12. Ngabean	11	0	2	20	162
13. Kliris	3	0	0	5	31
14. Puguh	0	0	0	4	59
15. Medono	0	0	0	4	40
16. Pasigitan	0	0	0	4	22
17. Leban	0	0	0	0	31
18. Banjarejo	8	0	0	0	75
JUMLAH	97	0	32	107	1.191

Sumber data : Statistik Kecamatan Boja

Tabel : 6.2.

**BANYAKNYA SARANA ANGKUTAN DARAT
KENDARAAN TAK BER MOTOR DIRINCI MENURUT DESA
TAHUN 1998**

DESA	KENDARAAN TIDAK BERMOTOR			
	DOKAR	GEROBAK	BECAK	SEPEDA
(1)	(2)	(3)	(4)	(5)
01. Purwogondo	0	0	2	
02. Kaligading	0	0	5	
03. Salamsari	1	0	0	
04. Blimbing	0	0	0	
05. Bebengan	15	0	10	data
06. Boja	31	0	18	tidak
07. Meteseh	4	0	0	tersedia
08. Trisobo	0	0	0	
09. Campurejo	0	2	0	
10. Tampingan	21	0	0	
11. Karangmanggis	0	0	0	
12. Ngabean	0	0	0	
13. Kliris	0	0	0	
14. Puguh	0	0	0	
15. Medono	0	0	0	
16. Pasigitan	0	0	0	
17. Leban	0	0	0	
18. Banjarejo	0	0	0	
JUMLAH	72	2	35	

Sumber data : Statistik Kecamatan Boja

Tabel : 6.3

**BANYAKNYA PESAWAT RADIO, TELEVISI DAN LISTRIK PLN
MENURUT DESA KECAMATAN BOJA
TAHUN 1998**

DESA	RADIO	TV	LISTRIK PLN *)
(1)	(2)	(3)	(4)
01. Purwogondo	285	257	
02. Kaligading	30	49	
03. Salamsari	40	48	
04. Blimbing	38	51	
05. Bebengan	83	242	
06. Boja	39	746	
07. Meteseh	70	139	
08. Trisobo	26	142	
09. Campurejo	26	174	
10. Tampingan	125	121	
11. Karangmanggis	20	36	
12. Ngabean	29	291	
13. Kliris	7	110	
14. Puguh	15	54	
15. Medono	50	77	
16. Pasigitan	90	91	
17. Leban	15	35	
18. Banjarejo	8	85	
JUMLAH 1998	996	2.748	0

Sumber data : Statistik Kecamatan Boja