

Katalog : 1102001.3308200



KECAMATAN GRABAG DALAM ANGKA

2018



**BADAN PUSAT STATISTIK
KABUPATEN MAGELANG**



KECAMATAN GRABAG DALAM ANGKA

2018



Kecamatan Grabag Dalam Angka 2018

ISSN: 2442-5648

No. Publikasi: 33080.1825

Katalog: 1102001.3308200

Ukuran Buku: 14,8 cm x 21 cm

Jumlah Halaman: X +44 halaman

Naskah:

Badan Pusat Statistik Kabupaten Magelang

Gambar Kover oleh:

Badan Pusat Statistik Kabupaten Magelang

Ilustrasi Kover:

Telaga Bleder

Diterbitkan oleh:

© BPS Kabupaten Magelang

Dicetak oleh:

TM Percetakan

Dilarang mengumumkan, mendistribusikan, mengomunikasikan, dan/atau menggandakan sebagian atau seluruh isi buku ini untuk tujuan komersial tanpa izin tertulis dari Badan Pusat Statistik.



KATA PENGANTAR

Publikasi Kecamatan Grabag Dalam Angka merupakan seri publikasi tahunan yang diterbitkan oleh Badan Pusat Statistik Kabupaten Magelang yang menyajikan beragam jenis data, yang dihimpun dari berbagai sumber baik dari internal BPS maupun dari Dinas/Instansi/Lembaga yang ada di tingkat kecamatan. Data yang disajikan dalam buku ini antara lain memuat gambaran umum tentang keadaan geografi, kependudukan, dan kondisi sosial ekonomi Kecamatan Grabag.

Data yang disajikan dalam Buku Kecamatan Grabag Dalam Angka 2018 sebagian besar data dan informasi tahun 2017 dengan format dan cakupan yang hampir sama dengan publikasi tahun sebelumnya. Namun demikian, ada beberapa data yang mengalami perubahan baik berupa penambahan maupun pengurangan dengan tetap menjaga keterbandingan dengan tahun-tahun sebelumnya.

Meskipun publikasi ini sudah dipersiapkan dengan sebaik-baiknya, dimungkinkan masih adanya kekurangan. Oleh karena itu, kritik dan saran yang konstruktif berbagai pihak kami harapkan untuk penyempurnaan penerbitan mendatang.

Kepada Koordinator Statistik Kecamatan Grabag yang telah menyusun naskah, serta semua pihak yang telah memberikan kontribusi terhadap terwujudnya publikasi ini, kami sampaikan terima kasih atas kerja sama dan bantuannya. Semoga publikasi ini mampu memenuhi sebagian dari besarnya tuntutan kebutuhan data statistik, baik oleh dinas/instansi pemerintah, swasta, kalangan akademis, maupun masyarakat luas.

Kota Mungkid, September 2018
Kepala Badan Pusat Statistik
Kabupaten, Magelang

Ir. Sri Wiyadi, M.M.

DAFTAR ISI

	<u>Hal</u>
KATA PENGANTAR	iii
DAFTAR ISI	iv
Peta Kecamatan Grabag	viii
Peta Kabupaten Magelang	ix
Batas – Batas Wilayah Kecamatan Grabag.....	x
BAB I <u>GEOGRAFI</u>	
1 Luas Wilayah Menurut Penggunaan Tanah Dirinci Menurut Desa Keadaan Akhir, 2017 (Ha)	2
Grafik	
G : 1 Luas Penggunaan tanah, 2017	6
BAB II <u>PEMERINTAHAN</u>	
2.1. Nama Kepala Desa dan Sekretaris Desa, 2017	8
2.2. Banyaknya Dusun, RW, RT dan Blok Sensus Menurut Desa, 2017.....	9
2.3. Klasifikasi Desa, 2017	10
2.4. Banyaknya Balai Desa dan Kantor Desa dirinci menurut Desa, 2017	11

BAB III **PENDUDUK**

3.1.	Banyaknya Penduduk Menurut Jenis Kelamin, Dewasa Anak-anak Dirinci Menurut Desa 2017.....	13
3.2.	Jumlah Penduduk Dan Jenis Kelamin Dirinci Per Desa, 2017.....	14
3.3.	Luas Wilayah, Jumlah Penduduk & Kepadatan Penduduk Penduduk Per Km ² Dirinci Per Desa 2017	15
3.4.	Sex Ratio Penduduk di tiap Desa 2017	16
3.5.	Jumlah Penduduk Menurut Kelompok Umur dan Jenis Kelamin 2017.....	17
3.6.	Banyaknya Penduduk Dirinci Menurut desa, Kelompok Umur dan Jenis Kelamin 2017.....	18
Grafik		
G : 3.1.	Penduduk Menurut Kelompok Umur Keadaan Akhir 2017.....	22
G : 3.2.	Banyaknya Penduduk Menurut Dewasa dan Anak – anak, 2017	23

BAB IV **SOSIAL**

4.1.	Banyaknya Tempat Ibadah Menurut Desa 2017.....	25
4.2.	Banyaknya Sekolah Negeri, Murid dan Guru Dirinci Menurut Lembaga Pendidikan, 2017.....	26
4.3.	Banyaknya Sekolah Swasta, Murid dan Guru Dirinci Menurut Lembaga Pendidikan, 2017.....	27
4.4.	Banyaknya Sekolah Madrasah, Murid dan Guru Dirinci Menurut Lembaga Pendidikan, 2017.....	28
4.5.	Banyaknya Sekolah Madrasah Diniah dan Ponpes, Murid dan Guru Dirinci Menurut Lembaga Pendidikan, 2017.....	29
4.6.	Jumlah Paramedis Menurut Desa/Kelurahan, 2017	30
4.7.	Jumlah Dan Keberadaan Fasilitas Perdagangan Menurut Desa 2017.....	31
4.8.	Banyaknya Peserta Aktif Menurut KB Non Hormonal Dirinci Menurut Desa 2017.....	32
4.9.	Banyaknya Peserta Aktif Menurut KB Hormonal Dirinci Menurut Desa 2017.....	33
4.10.	Banyaknya Peserta Aktif KB Serta Persentase Terhadap PUS Dirinci Menurut Desa 2017.....	34
4.11.	Banyaknya Pasangan Usia subur Yang Tidak KB Serta Persentase Terhadap PUS Dirinci Menurut Desa 2017.....	35

Grafik

G : 4.1.	Banyaknya Peserta Aktif KB Non Hormonal 2017.....	36
G: 4.2.	Banyaknya Peserta Aktif KB Hormonal 2017.....	37
G: 4.3.	Banyaknya Peserta Aktif KB 2017.....	38
G: 4.4.	Banyaknya Pasangan Usia Subur Yang Tidak KB 2017.....	39

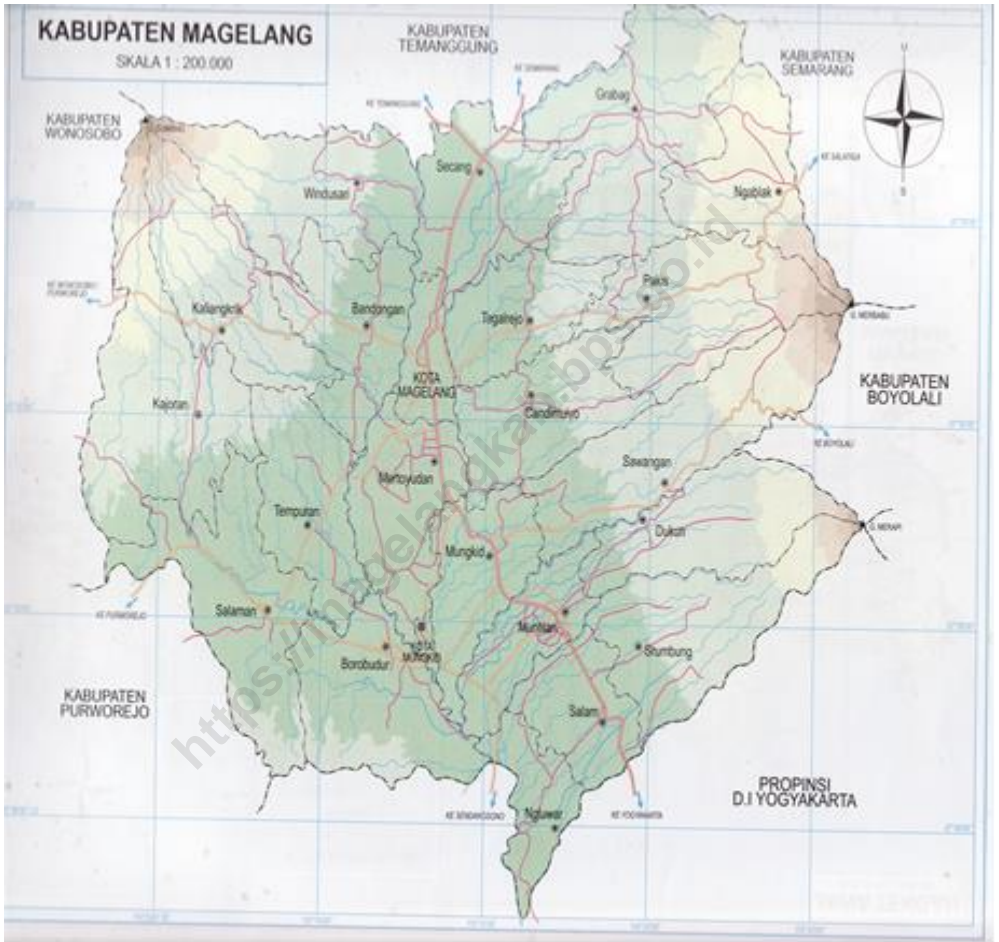
BAB V PERTANIAN

5	Luas Tanam, Luas Panen dan Luas Puso (Hektar) Dirinci Menurut Bulan Kalender dan Komoditas Pertanian, 2017	41
---	---	----

PETA KECAMATAN GRABAG



PETA KABUPATEN MAGELANG



BATAS-BATAS WILAYAH KEC. GRABAG

Adapun wilayah Kecamatan Grabag terletak di sebelah utara dari wilayah Kabupaten Magelang.

Keberadaan wilayah Kecamatan Grabag tersebut dibatasi oleh:

1. Sebelah Utara berbatasan dengan Kec Pringsurat Kab Temanggung.
2. Sebelah Timur berbatasan dengan Kec Ngablak dan Kec Pakis.
3. Sebelah Selatan berbatasan dengan Kecamatan Tegalrejo.
4. Sebelah Barat berbatasan dengan Kec Secang dan Kab Temanggung.

Ketinggian Ibu Kota Kecamatan Grabag dari permukaan laut kurang lebih 680 M.

BAB I GEOGRAFI

Luas Wilayah 8604.021 Ha

Luas Tanah Sawah 3158.373 Ha

Luas Tanah Kering 5445.648 Ha

Tabel 1
**Luas Wilayah Menurut Penggunaan Tanah
 Dirinci Menurut Desa, 2017
 (Ha)**

No.	Desa	Tanah Sawah			
		Irigasi Tehnis	Irigasi 1/2Tehnis	Seder- hana	Tadah Hujan
1	2	3	4	5	6
1	Lebak	0.000	0.000	56.000	60.000
2	Pucungsari	0.000	0.000	0.000	15.000
3	Sugihmas	0.000	0.000	0.000	30.000
4	Pesidi	0.000	0.000	0.000	46.420
5	Giriwetan	0.000	0.000	59.525	0.000
6	Cokro	0.000	0.000	82.785	0.000
7	Salam	0.000	0.000	0.000	39.825
8	Ketawang	0.000	0.000	670.000	25.000
9	Banaran	0.000	0.000	0.000	112.550
10	Baleagung	0.000	0.000	112.751	34.717
11	Klegen	0.000	0.000	34.855	0.000
12	Sumurarum	0.000	0.000	13.150	86.185
13	Kalikuto	0.000	0.000	125.948	0.000
14	Banyusari	0.000	0.000	227.106	27.700
15	Kartoharjo	0.000	0.000	61.436	32.900
16	Grabag	0.000	69.393	155.038	11.000
17	Kleteran	0.000	76.393	5.035	4.000
18	Ngasinan	0.000	0.000	134.400	10.000
19	Tirto	0.000	0.000	66.334	7.000
20	Tlogorejo	0.000	41.940	134.400	5.000
21	Sambungrejo	0.000	2.000	58.825	1.000
22	Citroso	0.000	123.000	15.950	8.065
23	Sidogede	0.000	120.000	0.000	11.619
24	Kalipucang	0.000	0.000	17.129	42.046
25	Seworan	0.000	34.940	4.069	0.000
26	Banjarsari	0.000	0.000	0.000	16.753
27	Losari	0.000	0.000	0.000	7.525
28	Ngrancah	0.000	0.000	11.166	10.500
Jumlah		0.000	467.666	2045.902	644.805

Lanjutan Tabel 1

No.	Desa	Tanah Kering		
		Pekarangan / Bangunan	Tegalan / Kebun	Padang Rumput
1	2	7	8	9
1	Lebak	30.000	85.000	0.000
2	Pucungsari	24.000	60.000	0.000
3	Sugihmas	34.000	257.955	0.000
4	Pesidi	60.270	124.590	0.000
5	Giriwetan	13.100	116.900	0.000
6	Cokro	13.915	69.375	0.000
7	Salam	16.195	131.449	0.000
8	Ketawang	36.541	255.934	0.000
9	Banaran	64.095	152.850	0.000
10	Baleagung	47.791	214.716	0.000
11	Klegen	16.807	91.182	0.000
12	Sumurarum	42.269	273.871	0.000
13	Kalikuto	55.947	41.110	0.000
14	Banyusari	97.378	157.771	0.000
15	Kartoharjo	15.055	27.397	0.000
16	Grabag	109.765	110.430	0.000
17	Kleteran	38.839	3.853	0.000
18	Ngasinan	32.500	129.800	0.000
19	Tirto	27.978	158.568	0.000
20	Tlogorejo	15.015	18.975	0.000
21	Sambungrejo	103.385	146.015	0.000
22	Citroso	100.099	192.906	0.000
23	Sidogede	31.006	19.490	0.000
24	Kalipucang	70.155	96.325	0.000
25	Seworan	10.585	97.775	0.000
26	Banjarsari	45.390	201.995	0.000
27	Losari	16.390	183.532	0.000
28	Ngrancah	14.249	98.940	0.000
Jumlah		1182.719	3518.704	0.000

Lanjutan Tabel 1

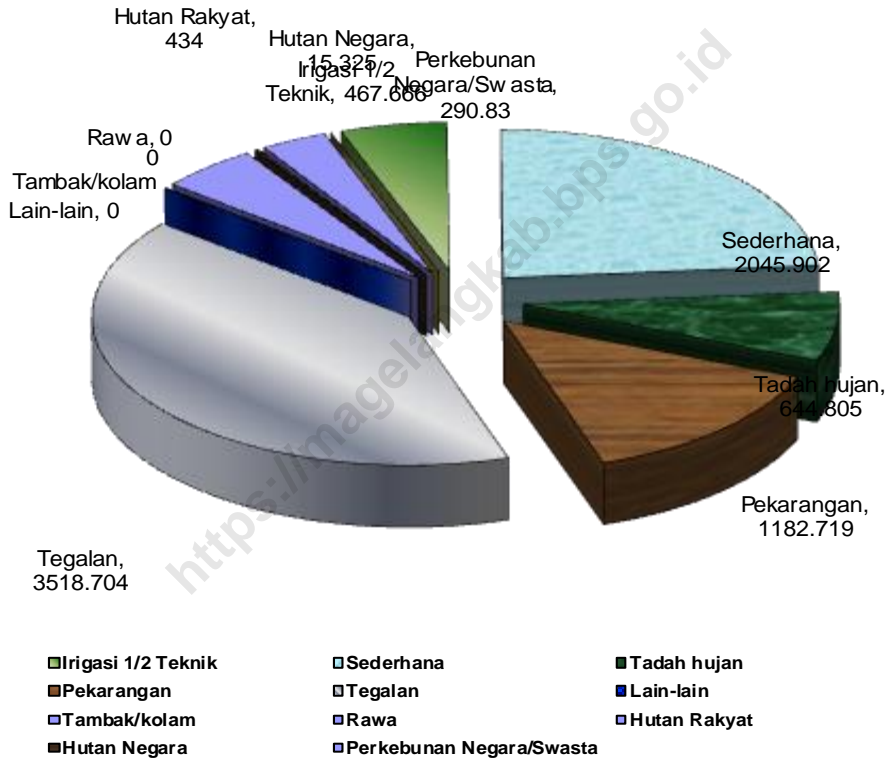
No.	Desa	Tanah Kering		
		Tambak / Kolam	Rawa	Hutan Negara
1	2	10	11	12
1	Lebak	0.000	0.000	0.000
2	Pucungsari	0.000	0.000	0.000
3	Sugihmas	0.000	0.000	0.000
4	Pesidi	0.000	0.000	0.000
5	Giriwetan	0.010	0.000	0.000
6	Cokro	1.150	0.000	0.000
7	Salam	0.200	0.000	0.000
8	Ketawang	0.000	0.000	0.000
9	Banaran	0.000	0.000	0.000
10	Baleagung	0.100	0.000	0.000
11	Klegen	0.000	0.000	0.000
12	Sumurarm	0.350	0.000	0.000
13	Kalikuto	0.000	0.000	0.000
14	Banyusari	0.000	0.000	0.000
15	Kartoharjo	0.000	0.000	0.000
16	Grabag	0.000	0.000	0.000
17	Kleteran	0.000	0.000	0.000
18	Ngasinan	1.300	0.000	45.000
19	Tirto	0.250	0.000	64.000
20	Tlogorejo	0.660	0.000	0.000
21	Sambungrejo	0.000	0.000	80.000
22	Citroso	0.000	0.000	110.000
23	Sidogede	0.000	0.000	0.000
24	Kalipucang	0.000	0.000	0.000
25	Seworan	0.000	0.000	0.000
26	Banjarsari	0.000	0.000	50.000
27	Losari	0.050	0.000	0.000
28	Ngrancah	0.000	0.000	85.000
Jumlah		4.070	0.000	434.000

Lanjutan Tabel 1

No.	Desa	Tanah Kering		Jumlah Luas Wilayah (Kec.)
		Perkebunan Negara/Swasta	Lain- Lain	
1	2	13	14	15
1	Lebak	0.000	7.874	238.874
2	Pucungsari	0.000	3.750	102.750
3	Sugihmas	0.000	7.100	329.055
4	Pesidi	0.000	2.456	233.736
5	Giriwetan	0.000	10.695	200.230
6	Cokro	0.000	31.530	198.755
7	Salam	0.000	2.126	189.795
8	Ketawang	0.000	3.400	990.875
9	Banaran	0.000	6.500	335.995
10	Baleagung	0.000	19.100	429.175
11	Klegen	0.000	2.000	144.844
12	Sumurarm	0.000	11.372	427.197
13	Kalikuto	0.000	3.657	226.662
14	Banyusari	0.000	6.636	516.591
15	Kartoharjo	0.000	1.788	138.576
16	Grabag	0.000	4.500	460.126
17	Kleteran	0.000	2.115	130.235
18	Ngasinan	0.000	1.430	354.430
19	Tirto	0.000	2.320	326.450
20	Tlogorejo	0.000	2.964	218.954
21	Sambungrejo	0.000	1.500	392.725
22	Citroso	0.000	3.500	553.520
23	Sidogede	0.000	3.157	185.272
24	Kalipucang	5.225	3.500	234.380
25	Seworan	0.000	3.125	150.494
26	Banjarsari	0.000	3.360	317.498
27	Losari	10.100	3.030	220.627
28	Ngrancah	0.000	136.345	356.200
Jumlah		15.325	290.830	8604.021

Sumber Data : Monografi Desa

GRAFIK 1
LUAS PENGGUNAAN LAHAN,
2017



Sumber data : Monografi Desa

BAB II

PEMERINTAHAN

<https://magelangkab.bps.go.id>

- **Terdiri dari 28 Desa**
 - **181 Dusun, 268 RW dan 844 RT**
 - **226 BS Biasa dan 65 BS Persiapan**
-

Tabel 2.1
**Nama Kepala Desa Dan Sekretaris Desa,
 2017**

No.	Desa	Nama Kepala Desa	Nama Sekretaris Desa
1	2	3	4
1	Lebak	Anwari	Ahmad Darojat
2	Pucungsari	Sholikin	-
3	Sugihmas	Ariyanto	-
4	Pesidi	Faizin	Mas'ud
5	Giriwetan	Mahmudi	-
6	Cokro	Siti Sutarinah	-
7	Salam	Eko Retno Isnawadi	-
8	Ketawang	Sukalir Susanto	Haryanto
9	Banaran	AG Supardi	Purnomo
10	Baleagung	Irwan	-
11	Klegan	Komarodin	Solikin
12	Sumurarum	Prayogo	-
13	Kalikuto	Muhfaid	-
14	Banyusari	Taryono	Puji Sihkamto
15	Kartoharjo	Agus Suyono	-
16	Grabag	Edi Suhartono	Ibnu Sutopo
17	Kleteran	Anang Nahrowi	-
18	Ngasinan	RI Subekti	-
19	Tirto	Lilik Harlina	-
20	Tlogorejo	Isman	-
21	Sambungrejo	Muh Fadil	-
22	Citroso	Choirul Umam	-
23	Sidogede	V. Aditya Candra	-
24	Kalipucang	Mahmud Halimi	Tri Harsono
25	Seworan	Asnawi	Miftakhudin
26	Banjarsari	Aspuri	MS. Zulfa
27	Losari	Sri Utari	-
28	Ngrancah	Subroto	-

Sumber Data : Kantor Kecamatan Grabag

Tabel 2.2
**Banyaknya Dusun, RW, RT dan Blok Sensus Menurut Desa,
 2017**

No.	Desa	Banyaknya				
		Dusun	RW	RT	BS Biasa	BS Persiapan
1	2	3	4	5	6	7
1	Lebak	6	9	39	9	2
2	Pucungsari	3	7	22	4	2
3	Sugihmas	12	16	59	9	8
4	Pesidi	7	11	31	8	3
5	Giriwetan	5	5	16	4	1
6	Cokro	4	5	17	4	3
7	Salam	4	8	18	5	3
8	Ketawang	7	12	48	7	4
9	Banaran	9	15	60	15	0
10	Baleagung	8	12	43	10	3
11	Klegen	3	3	15	3	2
12	Sumurarum	9	9	36	13	1
13	Kalikuto	6	10	20	7	2
14	Banyusari	13	17	41	13	6
15	Kartoharjo	5	5	13	5	1
16	Grabag	15	37	101	32	1
17	Kleleran	5	5	21	7	2
18	Ngasinan	7	11	41	9	1
19	Tirto	6	8	27	7	2
20	Tlogorejo	4	5	21	5	1
21	Sambungrejo	5	8	14	5	1
22	Citroso	8	9	39	15	2
23	Sidogede	5	5	19	7	5
24	Kalipucang	5	10	22	5	5
25	Seworan	4	4	6	2	1
26	Banjarsari	7	11	22	6	1
27	Losari	6	7	25	7	1
28	Ngrancah	3	4	8	3	1
Jumlah		181	268	844	226	65

Sumber Data : Monografi Desa & BPS Kab Magelang

Tabel 2.3
Klasifikasi Desa
Dirinci Menurut Desa,
2017

No.	Desa	Banyaknya		
		Swadaya	Swakarya	Swa Sembada
1	2	3	4	5
1	Lebak	0	0	1
2	Pucungsari	0	0	1
3	Sugihmas	0	0	1
4	Pesidi	0	0	1
5	Giriwetan	0	0	1
6	Cokro	0	0	1
7	Salam	0	0	1
8	Ketawang	0	0	1
9	Banaran	0	0	1
10	Baleagung	0	0	1
11	Klegen	0	0	1
12	Sumurarum	0	0	1
13	Kalikuto	0	0	1
14	Banyusari	0	0	1
15	Kartoharjo	0	0	1
16	Grabag	0	0	1
17	Kleteran	0	0	1
18	Ngasinan	0	0	1
19	Tirto	0	0	1
20	Tlogorejo	0	0	1
21	Sambungrejo	0	0	1
22	Citroso	0	0	1
23	Sidogede	0	0	1
24	Kalipucang	0	0	1
25	Seworan	0	0	1
26	Banjarsari	0	0	1
27	Losari	0	0	1
28	Ngrancah	0	0	1
Jumlah		0	0	28

Sumber Data : Kantor Kecamatan Grabag

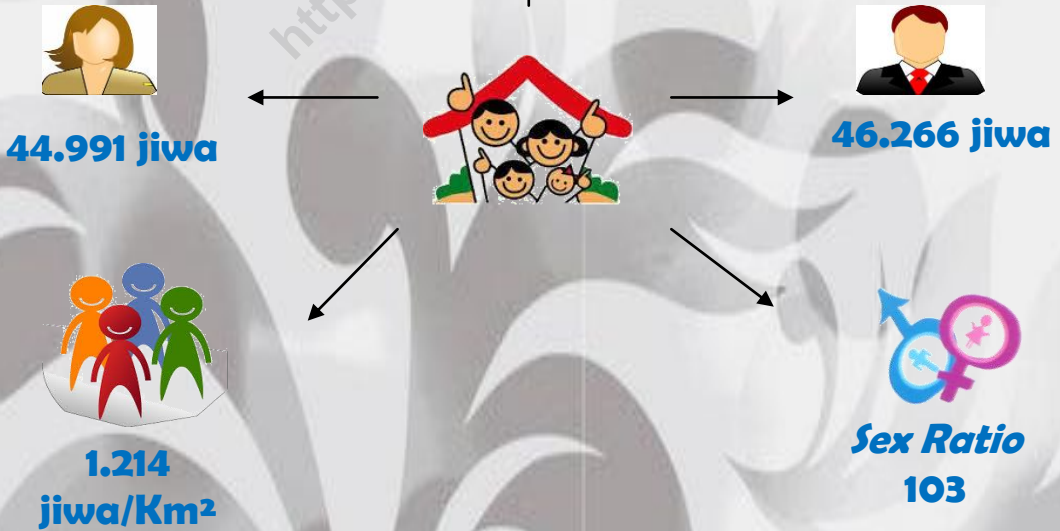
Tabel 2.4
**Banyaknya Balai Desa Dan Kantor Desa
 Dirinci Menurut Desa,
 2017**

No.	Desa	Banyaknya	
		Balai Desa	Kantor Desa
1	2	3	4
1	Lebak	1	1
2	Pucungsari	1	1
3	Sugihmas	1	1
4	Pesidi	1	1
5	Giriwetan	1	1
6	Cokro	1	1
7	Salam	1	1
8	Ketawang	1	1
9	Banaran	1	1
10	Baleagung	1	1
11	Klegen	1	1
12	Sumurarum	1	1
13	Kalikuto	1	1
14	Banyusari	1	1
15	Kartoharjo	1	1
16	Grabag	1	1
17	Kleteran	1	1
18	Ngasinan	1	1
19	Tirto	1	1
20	Tlogorejo	1	1
21	Sambungrejo	1	1
22	Citroso	1	1
23	Sidogede	1	1
24	Kalipucang	1	1
25	Seworan	1	1
26	Banjarsari	1	1
27	Losari	1	1
28	Ngrancah	1	1
Jumlah		28	28

Sumber Data : Kantor Kecamatan Grabag

BAB III PENDUDUK

Jumlah Penduduk Kecamatan Grabag 2017
91.257 jiwa



Tabel 3.1
**Banyaknya Penduduk Menurut Jenis Kelamin
 Dewasa, Anak-Anak, Dirinci Menurut Desa,
 2017**

No.	Desa	Penduduk				Total Penduduk
		Dewasa		Anak-anak		
		L	P	L	P	
1	2	3	4	5	6	7
1	Lebak	1248	1220	570	567	3605
2	Pucungsari	636	649	270	265	1820
3	Sugihmas	1486	1296	688	640	4110
4	Pesidi	1105	1099	469	491	3164
5	Giriwetan	672	671	312	328	1983
6	Cokro	684	638	312	283	1917
7	Salam	647	620	243	241	1751
8	Ketawang	1147	1108	385	406	3046
9	Banaran	2068	1906	901	781	5656
10	Baleagung	1488	1411	619	593	4111
11	Klegen	486	497	206	214	1403
12	Sumurarum	1797	1769	772	720	5058
13	Kalikuto	1072	1065	485	446	3068
14	Banyusari	1891	1913	833	815	5452
15	Kartoharjo	554	567	261	234	1616
16	Grabag	4517	4852	2118	2014	13501
17	Kleteran	831	832	398	346	2407
18	Ngasinan	1447	1400	570	551	3968
19	Tirto	900	851	387	406	2544
20	Tlogorejo	589	568	286	256	1699
21	Sambungrejo	744	681	329	319	2073
22	Citroso	2008	1877	1043	965	5893
23	Sidogede	867	870	417	381	2535
24	Kalipucang	830	825	334	333	2322
25	Seworan	324	321	147	145	937
26	Banjarsari	971	872	408	398	2649
27	Losari	670	667	246	238	1821
28	Ngrancah	392	417	186	153	1148
Jumlah		32071	31462	14195	13529	91257

Sumber Data : Dinas Kependudukan dan Pencatatan Sipil Kabupaten Magelang

Tabel 3.2
**Jumlah Penduduk Menurut Jenis Kelamin
 Dirinci Per Desa,
 2017**

No.	Desa	Penduduk		Jumlah Total Penduduk
		Laki-laki	Perempuan	
1	2	3	4	5
1	Lebak	1818	1787	3605
2	Pucungsari	906	914	1820
3	Sugihmas	2174	1936	4110
4	Pesidi	1574	1590	3164
5	Giriwetan	984	999	1983
6	Cokro	996	921	1917
7	Salam	890	861	1751
8	Ketawang	1532	1514	3046
9	Banaran	2969	2687	5656
10	Baleagung	2107	2004	4111
11	Klegen	692	711	1403
12	Sumurarum	2569	2489	5058
13	Kalikuto	1557	1511	3068
14	Banyusari	2724	2728	5452
15	Kartoharjo	815	801	1616
16	Grabag	6635	6866	13501
17	Kleteran	1229	1178	2407
18	Ngasinan	2017	1951	3968
19	Tirto	1287	1257	2544
20	Tlogorejo	875	824	1699
21	Sambungrejo	1073	1000	2073
22	Citroso	3051	2842	5893
23	Sidogede	1284	1251	2535
24	Kalipucang	1164	1158	2322
25	Seworan	471	466	937
26	Banjarsari	1379	1270	2649
27	Losari	916	905	1821
28	Ngrancah	578	570	1148
Jumlah		46266	44991	91257

Sumber Data : Dinas Kependudukan dan Pencatatan Sipil Kabupaten Magelang

Tabel 3.3
**Luas Wilayah, Jumlah Penduduk
 Dan Kepadatan Penduduk Per Km²
 Dirinci Per Desa, 2017**

No.	Desa	Luas Wilayah (Km ²)	Jumlah Penduduk	Kepadatan Penduduk
1	2	3	4	5
1	Lebak	2.39	3605	1,509
2	Pucungsari	1.48	1820	1,230
3	Sugihmas	3.29	4110	1,249
4	Pesidi	2.34	3164	1,354
5	Giriwetan	2.00	1983	992
6	Cokro	1.74	1917	1,102
7	Salam	1.81	1751	967
8	Ketawang	3.21	3046	949
9	Banaran	3.36	5656	1,683
10	Baleagung	4.29	4111	958
11	Klegen	1.45	1403	969
12	Sumurarum	4.27	5058	1,184
13	Kalikuto	2.27	3068	1,354
14	Banyusari	5.15	5452	1,059
15	Kartoharjo	1.37	1616	1,180
16	Grabag	4.62	13501	2,922
17	Kleteran	1.30	2407	1,848
18	Ngasinan	3.57	3968	1,111
19	Tirto	3.26	2544	779
20	Tlogorejo	1.20	1699	1,416
21	Sambungrejo	3.94	2073	526
22	Citroso	3.53	5893	1,669
23	Sidogede	1.84	2535	1,378
24	Kalipucang	2.34	2322	991
25	Seworan	1.50	937	623
26	Banjarsari	3.17	2649	834
27	Losari	2.23	1821	817
28	Ngrancah	2.23	1148	515
Jumlah		75.17	91257	1,214

Sumber Data : Dinas Kependudukan dan Pencatatan Sipil Kabupaten Magelang

Tabel 3.4
**Sex Ratio Penduduk Di Tiap Desa,
 2017**

No.	Desa	Penduduk			Sex Ratio
		Laki-laki	Perempuan	Jumlah	
1	2	3	4	5	6
1	Lebak	1818	1787	3605	102
2	Pucungsari	906	914	1820	99
3	Sugihmas	2174	1936	4110	112
4	Pesidi	1574	1590	3164	99
5	Giriwetan	984	999	1983	98
6	Cokro	996	921	1917	108
7	Salam	890	861	1751	103
8	Ketawang	1532	1514	3046	101
9	Banaran	2969	2687	5656	110
10	Baleagung	2107	2004	4111	105
11	Klegen	692	711	1403	97
12	Sumurarum	2569	2489	5058	103
13	Kalikuto	1557	1511	3068	103
14	Banyusari	2724	2728	5452	100
15	Kartoharjo	815	801	1616	102
16	Grabag	6635	6866	13501	97
17	Kleteran	1229	1178	2407	104
18	Ngasinan	2017	1951	3968	103
19	Tirto	1287	1257	2544	102
20	Tlogorejo	875	824	1699	106
21	Sambungrejo	1073	1000	2073	107
22	Citroso	3051	2842	5893	107
23	Sidogede	1284	1251	2535	103
24	Kalipucang	1164	1158	2322	101
25	Seworan	471	466	937	101
26	Banjarsari	1379	1270	2649	109
27	Losari	916	905	1821	101
28	Ngrancah	578	570	1148	101
Jumlah		46266	44991	91257	103

Sumber Data : Dinas Kependudukan dan Pencatatan Sipil Kabupaten Magelang

Tabel 3.5
**Jumlah Penduduk Menurut Kelompok Umur
 Dan Jenis Kelamin,
 2017**

No.	Kelompok Umur	Penduduk		Jumlah
		Laki-laki	Perempuan	
1	2	3	4	5
1	0-4	2784	2769	5553
2	5 - 9	3805	3541	7346
3	10-14	3764	3519	7283
4	15-19	3842	3700	7542
5	20-24	3979	3695	7674
6	25-29	3601	3418	7019
7	30-34	3549	3410	6959
8	35-39	3756	3578	7334
9	40-44	3232	3016	6248
10	45-49	3189	3284	6473
11	50-54	2793	2838	5631
12	55-59	2564	2550	5114
13	60-64	2034	1876	3910
14	65-69	1299	1308	2607
15	70-74	893	967	1860
16	75+	1485	1521	3006
Jumlah		46569	44990	91559

Sumber Data : Dinas Kependudukan dan Pencatatan Sipil Kabupaten Magelang

Tabel 3.6
**Banyaknya Penduduk Dirinci Menurut Desa,
Kelompok Umur Dan Jenis Kelamin,
2017**

No.	Desa	Kelompok Umur							
		0 - 4		5 - 9		10 - 14		15 - 19	
		L	P	L	P	L	P	L	P
1	2	3	4	5	6	7	8	9	10
1	Lebak	97	97	149	144	170	158	154	168
2	Pucungsari	40	61	77	67	85	70	68	67
3	Sugihmas	126	99	181	143	188	182	193	216
4	Pesidi	95	103	121	122	129	130	124	136
5	Giriwetan	56	79	79	84	100	67	77	98
6	Cokro	65	64	92	66	74	75	81	78
7	Salam	53	43	51	63	76	64	63	71
8	Ketawang	76	88	118	113	88	107	103	98
9	Banaran	192	168	233	199	238	195	238	219
10	Baleagung	136	130	167	153	164	169	152	141
11	Klegen	42	50	50	57	54	61	60	46
12	Sumurarm	139	122	202	202	197	178	234	218
13	Kalikuto	81	94	144	130	134	123	126	99
14	Banyusari	164	183	238	207	210	228	221	197
15	Kartoharjo	49	55	60	60	65	61	87	58
16	Grabag	408	385	611	589	558	511	541	529
17	Kleteran	78	56	104	89	104	93	112	108
18	Ngasinan	121	119	144	142	155	136	150	154
19	Tirto	77	85	97	99	108	114	105	108
20	Tlogorejo	68	67	80	67	62	64	76	58
21	Sambungrejo	65	64	84	92	83	78	97	85
22	Citroso	222	208	255	241	262	222	304	294
23	Sidogede	85	69	113	105	111	96	108	111
24	Kalipucang	61	72	83	83	99	88	91	90
25	Seworan	29	39	45	32	37	30	36	44
26	Banjarsari	73	88	110	103	109	94	116	113
27	Losari	52	50	71	55	58	76	65	57
28	Ngrancah	34	31	46	34	46	49	60	39
Jumlah		2784	2769	3805	3541	3764	3519	3842	3700

Lanjutan Tabel 3.6

No.	Desa	Kelompok Umur							
		20 - 24		25 - 29		30 - 34		35 - 39	
		L	P	L	P	L	P	L	P
1	2	11	12	13	14	15	16	17	18
1	Lebak	161	137	131	141	147	127	153	140
2	Pucungsari	70	77	76	73	69	62	65	72
3	Sugihmas	217	162	188	135	169	149	157	125
4	Pesidi	145	159	119	120	121	134	152	118
5	Giriwetan	68	76	84	85	95	80	69	74
6	Cokro	77	65	82	69	78	62	77	67
7	Salam	85	63	69	55	63	68	58	71
8	Ketawang	115	112	101	112	107	111	143	114
9	Banaran	258	225	246	232	255	227	272	237
10	Baleagung	174	160	177	163	188	143	156	168
11	Klegen	53	67	51	51	46	47	58	58
12	Sumurarm	215	219	195	173	176	193	202	230
13	Kalikuto	134	135	119	108	122	112	109	119
14	Banyusari	220	200	188	205	193	213	218	227
15	Kartoharjo	79	75	50	51	56	51	65	57
16	Grabag	574	560	538	522	235	527	599	536
17	Kleteran	115	100	74	83	92	93	81	86
18	Ngasinan	168	153	139	123	137	145	179	166
19	Tirto	117	102	105	96	82	97	106	100
20	Tlogorejo	65	67	69	65	69	78	91	82
21	Sambungrejo	100	72	98	83	77	65	83	61
22	Citroso	286	248	235	229	222	215	235	213
23	Sidogede	103	95	94	101	101	84	95	104
24	Kalipucang	92	94	99	87	89	93	99	95
25	Seworan	38	37	44	42	40	37	40	40
26	Banjarsari	143	104	107	111	111	84	92	111
27	Losari	61	75	80	71	73	74	65	66
28	Ngrancah	46	56	43	32	36	39	37	41
Jumlah		3979	3695	3601	3418	3249	3410	3756	3578

Lanjutan Tabel 3.6

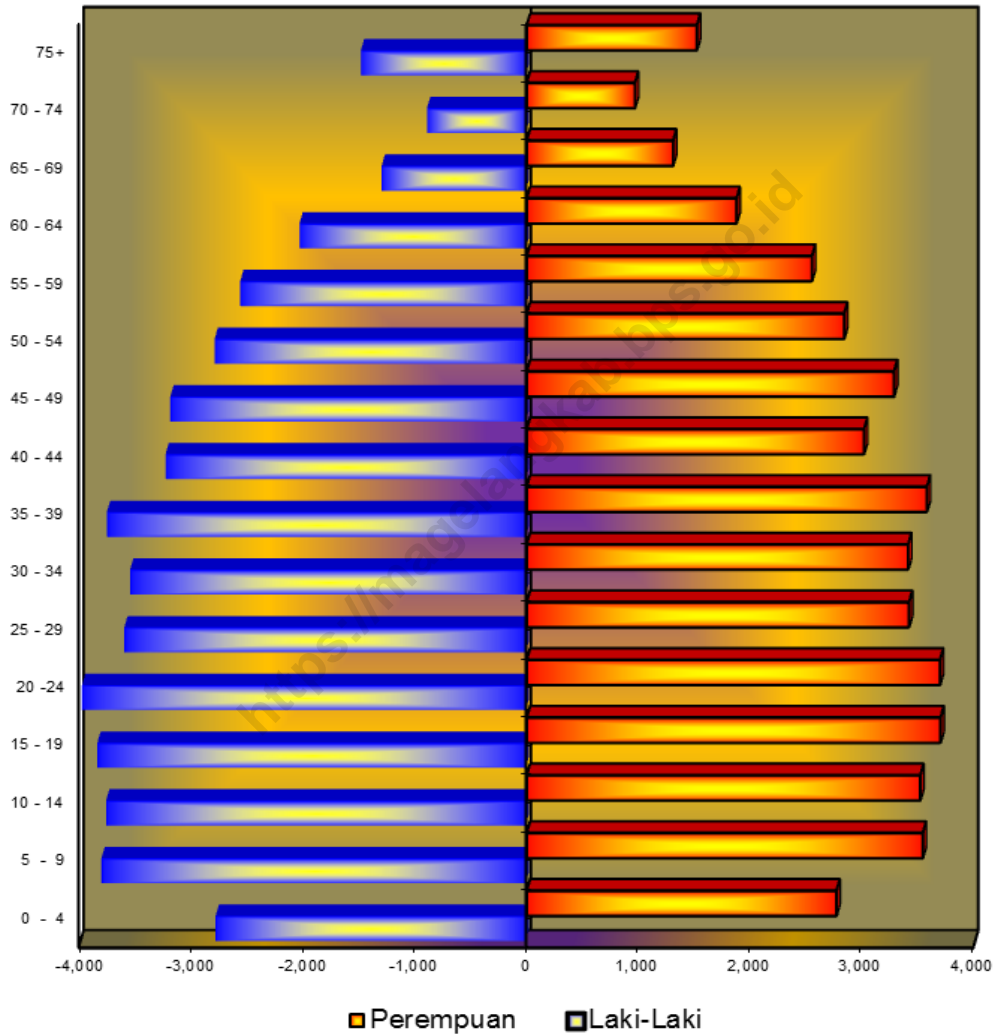
No.	Desa	Kelompok Umur							
		40 - 44		45 - 49		50 - 54		55 - 59	
		L	P	L	P	L	P	L	P
1	2	19	20	21	22	23	24	25	26
1	Lebak	129	139	136	137	107	99	90	94
2	Pucungsari	58	63	67	77	76	49	35	58
3	Sugihmas	119	119	134	134	106	134	134	100
4	Pesidi	107	102	93	102	73	84	88	83
5	Giriwetan	67	55	61	80	57	56	54	51
6	Cokro	68	70	57	65	64	51	54	63
7	Salam	64	55	54	72	53	47	49	63
8	Ketawang	126	122	110	98	105	78	78	115
9	Banaran	210	184	179	185	155	141	140	171
10	Baleagung	127	125	142	148	117	116	118	120
11	Klegen	61	43	60	62	43	44	32	32
12	Sumurarm	193	178	193	185	197	196	137	117
13	Kalikuto	94	102	130	109	89	108	97	82
14	Banyusari	208	165	202	223	166	157	146	155
15	Kartoharjo	56	73	61	65	42	46	47	39
16	Grabag	480	457	481	486	394	484	399	385
17	Kleteran	87	77	73	103	82	81	82	68
18	Ngasinan	177	170	159	141	102	130	120	114
19	Tirto	117	81	76	83	84	69	55	64
20	Tlogorejo	69	47	51	45	38	49	43	39
21	Sambungrejo	66	66	81	83	70	55	43	51
22	Citroso	185	181	184	200	180	173	146	136
23	Sidogede	82	78	84	96	71	86	88	88
24	Kalipucang	67	75	79	70	81	83	80	70
25	Seworan	29	26	29	28	33	28	21	20
26	Banjarsari	90	62	87	86	91	78	80	66
27	Losari	58	59	79	68	68	72	72	69
28	Ngrancah	35	42	47	53	49	44	36	37
Jumlah		3229	3016	3189	3284	2793	2838	2564	2550

Lanjutan Tabel 3.6

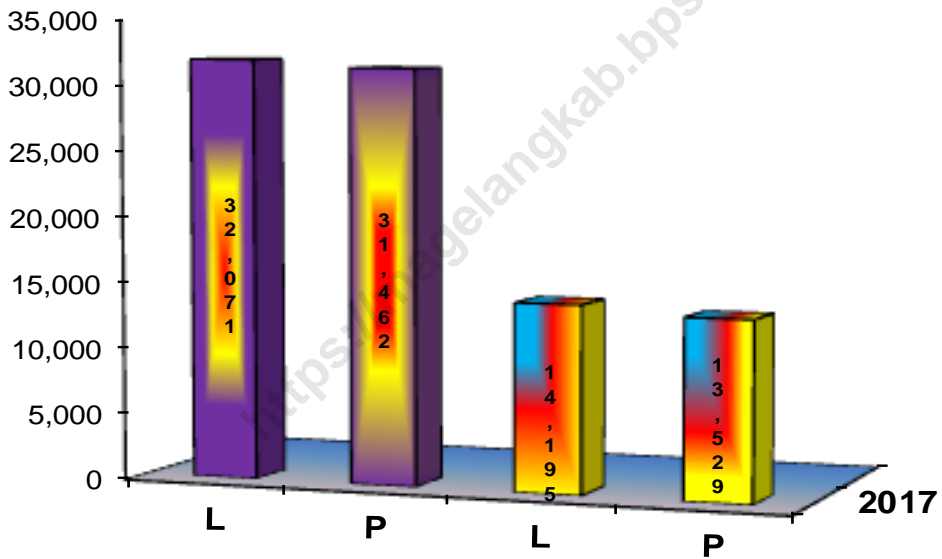
No.	Desa	Kelompok Umur								Jumlah	
		60 - 64		65 - 69		70 - 74		75+		Total	
		L	P	L	P	L	P	L	P	L	P
1	2	27	28	29	30	31	32	33	34	35	36
1	Lebak	67	68	50	54	30	32	47	52	1818	1787
2	Pucungsari	36	43	35	22	21	24	28	29	906	914
3	Sugihmas	99	78	59	53	36	48	68	59	2174	1936
4	Pesidi	65	75	43	40	36	34	63	48	1574	1590
5	Giriwetan	46	34	17	31	17	19	37	30	984	999
6	Cokro	37	44	35	22	18	28	37	32	996	921
7	Salam	56	36	30	23	25	35	41	32	890	861
8	Ketawang	91	71	51	53	44	50	76	72	1532	1514
9	Banaran	128	101	98	92	58	50	69	61	2969	2687
10	Baleagung	102	90	59	52	39	50	89	76	2107	2004
11	Klegen	22	29	22	27	18	17	20	20	692	711
12	Sumurarm	97	90	74	65	36	43	82	80	2569	2489
13	Kalikuto	67	51	35	54	27	23	49	62	1557	1511
14	Banyusari	107	116	89	84	54	62	100	106	2724	2728
15	Kartoharjo	29	36	26	24	26	19	17	31	815	801
16	Grabag	309	334	189	202	122	125	197	234	6635	6866
17	Kleteran	56	44	27	30	17	17	45	50	1229	1178
18	Ngasinan	98	88	53	57	46	45	69	68	2017	1951
19	Tirto	58	56	36	38	22	24	42	41	1287	1257
20	Tlogorejo	29	29	21	27	22	18	22	22	875	824
21	Sambungrejo	51	48	25	30	23	32	27	35	1073	1000
22	Citroso	130	88	70	71	48	42	87	81	3051	2842
23	Sidogede	70	38	28	33	18	19	33	48	1284	1251
24	Kalipucang	50	62	38	26	21	30	35	40	1164	1158
25	Seworan	18	23	14	15	10	11	8	14	471	466
26	Banjarsari	56	56	35	40	34	32	45	42	1379	1270
27	Losari	39	35	28	21	13	20	34	37	916	905
28	Ngrancah	21	14	12	22	12	18	18	19	578	570
Jumlah		2034	1877	1299	1308	893	967	1485	1521	46266	44991

Sumber Data : Dinas Kependudukan dan Pencatatan Sipil Kabupaten Magelang

Grafik 3.1
Piramida Penduduk Menurut Kelompok Umur, 2017



Grafik 3.2
Banyaknya Penduduk
Menurut Dewasa dan Anak-Anak,
2017



BAB IV

SOSIAL

Terdapat

- ✓ 173 Masjid
- ✓ 312 Mushola

Terdapat

- TK/RA/BA, 52 Fasdik 1.418 Siswa
- SD/MI, 46 Fasdik 5.819 Siswa
- SMP/MTS/SMP Terbuka, 11 Fasdik 2.486 Siswa
- SMA/SMK, 4 Fasdik 1.283 Siswa
- MD, 15 Fasdik 1.367 Siswa
- Ponpes, 25 Fasdik 3.861 Siswa

Paramedis

- ❖ 12 Dokter
- ❖ 65 Bidan/Perawat
- ❖ 47 Dukun Bayi

Sebanyak

- 16.925 Pasangan Usia Subur
- 13.411 Pasangan Aktif KB

Tabel 4.1
**Banyaknya Tempat Ibadah Menurut Desa,
 2017**

No.	Desa	Banyaknya			
		Masjid	Langgar / Surau	Gereja	Kuil/Pura /Vihara
1	2	3	4	5	6
1	Lebak	6	6	5	0
2	Pucungsari	3	4	0	0
3	Sugihmas	10	10	0	0
4	Pesidi	7	13	0	0
5	Giriwetan	4	3	0	0
6	Cokro	3	13	0	0
7	Salam	4	3	0	0
8	Ketawang	7	13	0	0
9	Banaran	9	19	0	0
10	Baleagung	8	20	0	0
11	Klegen	3	7	0	0
12	Sumurarum	9	23	0	0
13	Kalikuto	7	16	0	0
14	Banyusari	11	14	0	0
15	Kartoharjo	3	7	0	0
16	Grabag	11	40	1	0
17	Kleteran	3	8	0	0
18	Ngasinan	8	18	0	0
19	Tirto	5	9	0	0
20	Tlogorejo	11	5	0	0
21	Sambungrejo	5	5	0	0
22	Citrosono	11	21	0	0
23	Sidogede	4	9	0	0
24	Kalipucang	5	9	1	0
25	Seworan	1	3	0	0
26	Banjarsari	8	9	0	0
27	Losari	4	4	1	0
28	Ngrancah	3	1	0	0
Jumlah		173	312	8	0

Sumber Data : Monografi Desa

Tabel 4.2
**Banyaknya Sekolah Negeri, Murid dan Guru
 Dirinci Menurut Lembaga Pendidikan, 2017**

No.	Jenjang Pendidikan	Banyaknya			Ratio
		Sekolah	Murid	Guru	
1	2	3	4	5	6
1	TK	0	0	0	0.00
2	SD	34	6283	349	18.00
3	SMP	3	1669	89	18.75
4	SMA	2	1371	86	15.94
5	SMK	0	0	0	0.00
Jumlah		39	9323	524	17.79

Sumber Data : Dinas Pesdikpora Kabupaten Magelang

Tabel 4.3
**Banyaknya Sekolah Swasta, Murid dan Guru
 Dirinci Menurut Lembaga Pendidikan, 2017**

No.	Jenjang Pendidikan	Banyaknya			Ratio
		Sekolah	Murid	Guru	
1	2	3	4	5	6
1	TK	31	1,487	86	17.29
2	SD	2	285	29	9.83
3	SMP	2	398	30	13.27
4	SMP Terbuka	2	89	37	2.41
5	SMA	2	139	28	4.96
6	SMK	1	407	26	15.65
Jumlah		40	2,805	236	11.89

Sumber Data : Dinas Pesdikpora Kabupaten Magelang

Tabel 4.4
**Banyaknya Sekolah Madrasah, Murid dan Guru
 Dirinci Menurut Lembaga Pendidikan, 2017**

No.	Jenjang Pendidikan	Banyaknya			Ratio
		Sekolah	Murid	Guru	
1	2	3	4	5	6
1	RA / BA	21	755	57	13.25
2	MI	27	3,205	201	15.95
3	MTs	5	1,996	120	16.63
4	MA	2	314	33	0.00
Jumlah		55	6,270	411	15.26

Sumber Data : Kantor Kementrian Agama Kabupaten Magelang

Tabel 4.5
**Banyaknya Sekolah Madrasah Diniyah
dan Pondok Pesantren, Murid dan Guru
Dirinci Menurut Lembaga Pendidikan, 2017**

No.	Jenjang Pendidikan	Banyaknya			Ratio
		Sekolah	Murid	Guru	
1	2	3	4	5	6
1	MD	15	1 367	104	13.14
2	Ponpes	25	3,861	362	10.67
Jumlah		40	5,228	466	11.22

Sumber Data : Kantor Kementrian Agama Kabupaten Magelang

Tabel 4.6
**Jumlah Paramedis Menurut Desa/Kelurahan,
 2017**

No.	Desa	Jumlah Paramedis		
		Dokter	Bidan & Perawat	Dukun Bayi
1	2	3	4	5
1	Lebak	0	5	1
2	Pucungsari	0	2	2
3	Sugihmas	0	2	2
4	Pesidi	0	2	2
5	Giriwetan	0	1	2
6	Cokro	0	3	2
7	Salam	0	3	1
8	Ketawang	0	1	1
9	Banaran	0	3	2
10	Baleagung	0	2	1
11	Klegen	0	2	2
12	Sumurarum	0	2	3
13	Kalikuto	0	4	2
14	Banyusari	0	5	2
15	Kartoharjo	0	1	2
16	Grabag	10	6	3
17	Kleteran	0	3	1
18	Ngasinan	1	2	2
19	Tirto	0	1	2
20	Tlogorejo	0	1	2
21	Sambungrejo	0	1	1
22	Citroso	0	1	3
23	Sidogede	0	4	1
24	Kalipucang	0	4	1
25	Seworan	0	1	1
26	Banjarsari	1	1	1
27	Losari	0	1	1
28	Ngrancah	0	1	1
Jumlah		12	65	47

Sumber Data : Puskesmas Kecamatan Grabag

Tabel 4.7
**Jumlah Dan Keberadaan Fasilitas Perdagangan
 Menurut Desa/Kelurahan,
 2017**

No.	Desa	Fasilitas Perdagangan	
		Pasar	Pasar
		Hewan	
1	2	3	4
1	Lebak	Tidak Ada	Tidak Ada
2	Pucungsari	Tidak Ada	Ada
3	Sugihmas	Tidak Ada	Tidak Ada
4	Pesidi	Tidak Ada	Tidak Ada
5	Giriwetan	Tidak Ada	Tidak Ada
6	Cokro	Tidak Ada	Tidak Ada
7	Salam	Tidak Ada	Tidak Ada
8	Ketawang	Tidak Ada	Tidak Ada
9	Banaran	Tidak Ada	Tidak Ada
10	Baleagung	Tidak Ada	Tidak Ada
11	Klegen	Tidak Ada	Tidak Ada
12	Sumurarum	Tidak Ada	Tidak Ada
13	Kalikuto	Tidak Ada	Ada
14	Banyusari	Tidak Ada	Tidak Ada
15	Kartoharjo	Tidak Ada	Tidak Ada
16	Grabag	Ada	Ada
17	Kleteran	Tidak Ada	Tidak Ada
18	Ngasinan	Tidak Ada	Tidak Ada
19	Tirto	Tidak Ada	Tidak Ada
20	Tlogorejo	Tidak Ada	Tidak Ada
21	Sambungrejo	Tidak Ada	Tidak Ada
22	Citroso	Tidak Ada	Tidak Ada
23	Sidogede	Tidak Ada	Ada
24	Kalipucang	Tidak Ada	Tidak Ada
25	Seworan	Tidak Ada	Tidak Ada
26	Banjarsari	Tidak Ada	Tidak Ada
27	Losari	Tidak Ada	Tidak Ada
28	Ngrancah	Tidak Ada	Tidak Ada

Sumber Data : Monografi Desa

Tabel 4.8
**Banyaknya Peserta Aktif Menurut KB Non Hormonal
 Dirinci Menurut Desa,
 2017**

No.	Desa	PESERTA KB NON HORMONAL							
		IUD		MOW		MOP		KONDOM	
		A	B	A	B	A	B	A	B
1	2	3	4	5	6	7	8	9	10
1	Lebak	37	4	40	2	0	0	0	2
2	Pucungsari	35	0	4	0	0	0	8	0
3	Sugihmas	46	1	20	0	0	0	3	2
4	Pesidi	25	1	1	0	0	0	2	2
5	Giriwetan	26	4	3	0	0	0	1	0
6	Cokro	30	0	3	0	0	0	1	0
7	Salam	34	5	7	0	0	0	2	0
8	Ketawang	118	14	28	5	0	0	2	6
9	Banaran	149	1	14	0	1	0	5	1
10	Baleagung	87	9	9	0	1	0	4	1
11	Klegen	38	0	4	0	2	0	0	0
12	Sumuratum	78	17	28	2	2	0	0	1
13	Kalikuto	27	0	10	1	2	2	0	2
14	Banyusari	92	36	33	17	3	7	1	1
15	Kartoharjo	15	3	4	2	0	0	1	0
16	Grabag	191	131	40	10	1	0	14	22
17	Kleteran	57	26	13	3	4	0	0	3
18	Ngasinan	25	17	11	7	2	0	5	0
19	Tirto	45	2	5	0	4	0	2	3
20	Tlogorejo	26	1	3	0	0	0	0	2
21	Sambungrejo	46	1	7	0	0	0	0	1
22	Citrosono	74	1	8	0	1	0	10	4
23	Sidogede	49	3	17	0	0	0	1	5
24	Kalipucang	44	1	8	5	2	0	1	0
25	Seworan	9	1	3	0	0	0	0	0
26	Banjarsari	48	15	13	2	1	2	7	0
27	Losari	62	9	23	8	0	0	2	4
28	Ngrancah	10	5	15	9	2	3	0	0
Jumlah		1523	308	374	73	28	14	72	62

Sumber Data : Balai Pelayanan KB dan KS Kec Grabag

Tabel 4.9
**Banyaknya Peserta Aktif Menurut KB Hormonal
 Dirinci Menurut Desa,
 2017**

No.	Desa	PESERTA KB HORMONAL					
		IMPLANT		SUNTIK		PIL	
		A	B	A	B	A	B
1	2	3	4	5	6	7	8
1	Lebak	156	17	66	236	34	3
2	Pucungsari	110	3	18	91	21	0
3	Sugihmas	158	2	131	120	50	4
4	Pesidi	93	0	74	224	28	0
5	Giriwetan	111	20	22	74	36	3
6	Cokro	74	0	98	18	10	0
7	Salam	59	2	15	67	48	0
8	Ketawang	116	19	15	120	52	5
9	Banaran	123	22	49	375	95	0
10	Baleagung	177	15	45	188	45	2
11	Klegen	65	0	30	50	17	0
12	Sumurarum	37	9	11	534	33	2
13	Kalikuto	21	28	39	257	20	0
14	Banyusari	26	26	20	516	46	6
15	Kartoharjo	4	4	3	177	20	2
16	Grabag	38	35	10	1436	115	15
17	Kleteran	28	32	4	155	28	7
18	Ngasinan	16	12	8	467	81	3
19	Tirto	35	5	26	213	47	7
20	Tlogorejo	9	10	4	193	19	2
21	Sambungrejo	25	1	35	104	46	0
22	Citroso	25	30	142	387	68	0
23	Sidogede	45	29	7	217	17	1
24	Kalipucang	41	18	4	90	58	9
25	Seworan	8	4	2	62	35	0
26	Banjarsari	31	10	1	138	106	26
27	Losari	32	16	3	78	34	10
28	Ngrancah	13	8	21	69	29	0
Jumlah		1676	377	903	6656	1238	107

Sumber Data : Balai Pelayanan KB dan KS Kec Grabag

Tabel 4.10
**Banyaknya Peserta Aktif KB
 Serta Persentase Terhadap PUS Dirinci Menurut Desa,
 2017**

No.	Desa	PUS	Peserta Aktif			
			A	B	Jumlah	%
1	2	3	4	5	6	7
1	Lebak	751	333	264	597	79.49
2	Pucungsari	365	196	94	290	79.45
3	Sugihmas	679	408	129	537	79.09
4	Pesidi	565	223	227	450	79.65
5	Giriwetan	388	199	101	300	77.32
6	Cokro	293	216	18	234	79.86
7	Salam	302	165	74	239	79.14
8	Ketawang	645	331	169	500	77.52
9	Banaran	1052	436	399	835	79.37
10	Baleagung	730	368	215	583	79.86
11	Klegen	257	156	50	206	80.16
12	Sumurarum	944	189	565	754	79.87
13	Kalikuto	529	119	290	409	77.32
14	Banyusari	1038	221	609	830	79.96
15	Kartoharjo	293	47	188	235	80.20
16	Grabag	2582	409	1,649	2,058	79.71
17	Kleteran	461	134	226	360	78.09
18	Ngasinan	828	148	506	654	78.99
19	Tirto	501	164	230	394	78.64
20	Tlogorejo	337	61	208	269	79.82
21	Sambungrejo	331	159	107	266	80.36
22	Citroso	939	328	422	750	79.87
23	Sidogede	490	136	255	391	79.80
24	Kalipucang	359	158	123	281	78.27
25	Seworan	156	57	67	124	79.49
26	Banjarsari	524	207	193	400	76.34
27	Losari	354	156	125	281	79.38
28	Ngrancah	232	90	94	184	79.31
Jumlah		16925	5814	7,597	13411	79.24

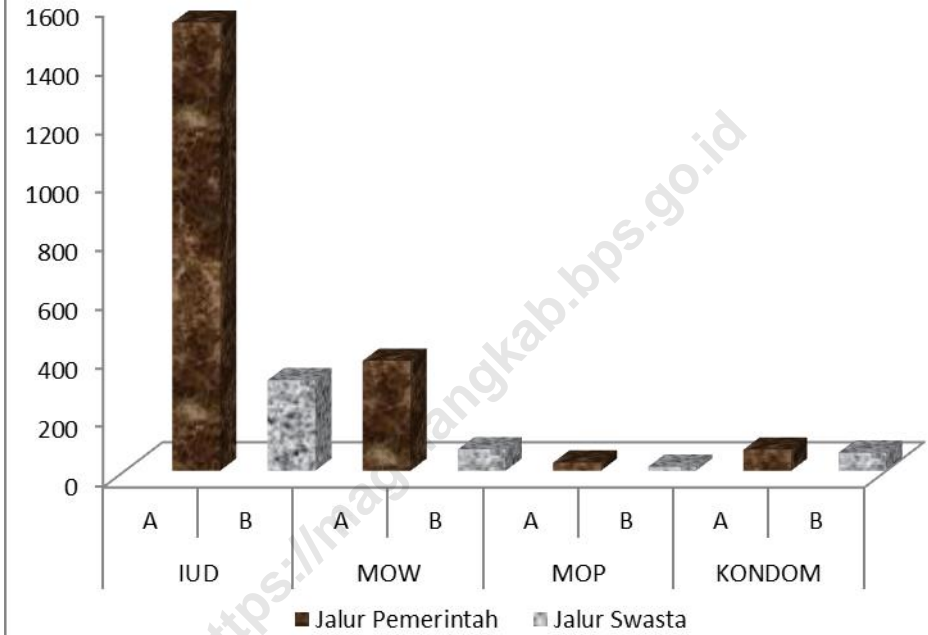
Sumber Data : Balai Pelayanan KB dan KS Kec Grabag

Tabel 4.11
**Banyaknya Pasangan Usia Subur yang Tidak KB
 Serta Persentase Terhadap PUS Dirinci Menurut Desa,
 2017**

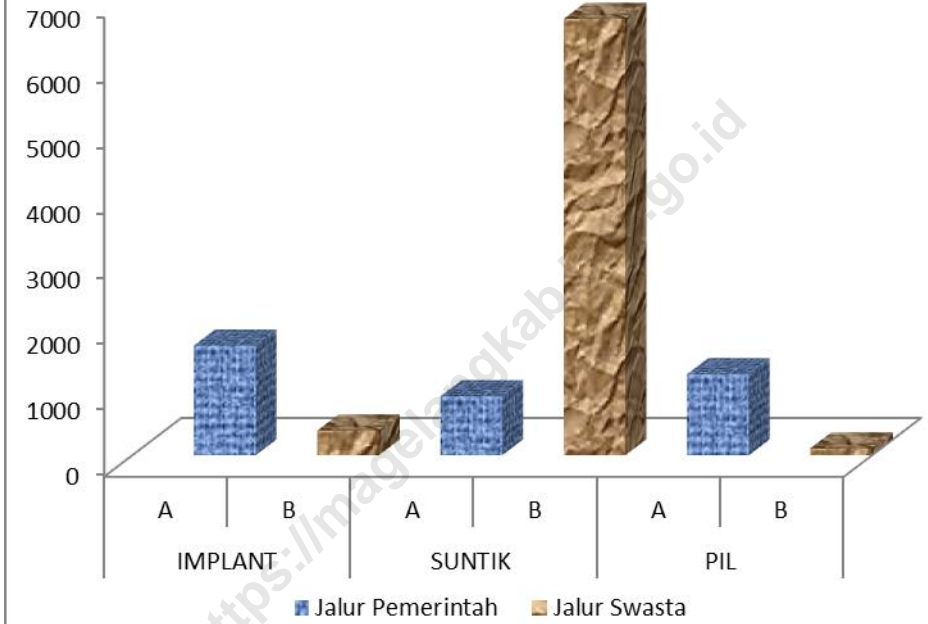
No.	Desa	PUS YANG TIDAK KB					
		HAMIL	IAS	IAT	TIAL	Jumlah	%
1	2	3	4	5	6	7	8
1	Lebak	30	61	34	27	152	20.24
2	Pucungsari	17	28	19	11	75	20.55
3	Sugihmas	33	62	22	25	142	20.91
4	Pesidi	24	41	26	24	115	20.35
5	Giriwetan	14	41	13	20	88	22.68
6	Cokro	16	20	15	8	59	20.14
7	Salam	11	27	7	18	63	20.86
8	Ketawang	19	65	24	37	145	22.48
9	Banaran	58	75	56	28	217	20.63
10	Baleagung	28	68	26	25	147	20.14
11	Klegen	10	23	13	5	51	19.84
12	Sumurarum	32	80	43	35	190	20.13
13	Kalikuto	19	59	26	16	120	22.68
14	Banyusari	43	89	53	23	208	20.04
15	Kartoharjo	13	24	11	10	58	19.80
16	Grabag	109	237	93	85	524	20.29
17	Kleteran	21	42	14	24	101	21.91
18	Ngasinan	32	69	43	30	174	21.01
19	Tirto	21	50	19	17	107	21.36
20	Tlogorejo	21	18	16	13	68	20.18
21	Sambungrejo	12	31	15	7	65	19.64
22	Citroso	48	74	49	18	189	20.13
23	Sidogede	21	35	21	22	99	20.20
24	Kalipucang	15	27	8	28	78	21.73
25	Seworan	7	14	4	7	32	20.51
26	Banjarsari	14	41	31	38	124	23.66
27	Losari	11	25	19	18	73	20.62
28	Ngrancah	5	22	9	12	48	20.69
Jumlah		704	1448	729	631	3512	20.75

Sumber Data : Balai Pelayanan KB dan KS Kec Grabag

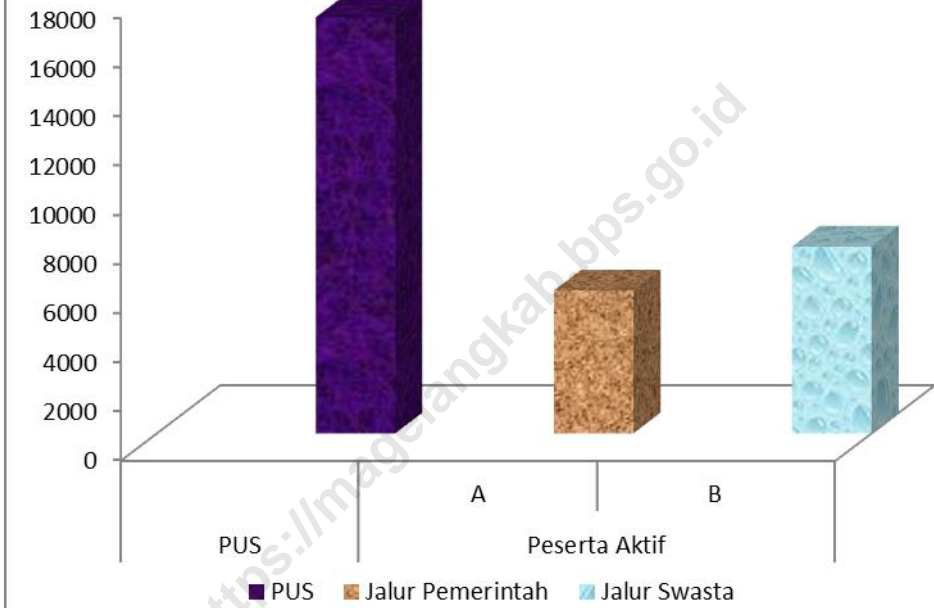
Grafik 4.1
 Banyaknya Peserta Aktif KB Non Hormonal,
 2017



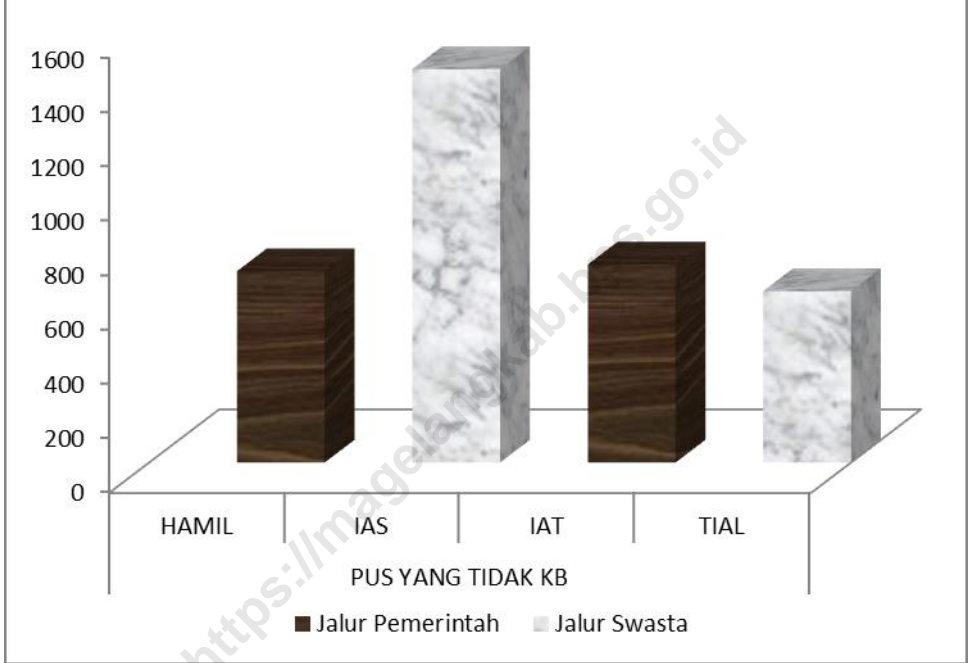
Grafik 4.2
Banyaknya Peserta Aktif KB Hormonal,
2017



Grafik 4.3
Banyaknya Peserta Aktif KB,
2017



Grafik 4.4
Banyaknya Pasangan Usia Subur yang Tidak KB,
2017



BAB V

PERTANIAN

<https://magelangkab.bps.go.id>

Luas Tanam

- ✓ **Padi 6.098,6 Ha**
 - ✓ **Jagung 100 Ha**
 - ✓ **Ubi Kayu 96 Ha**
 - ✓ **Kacang Tanah 11,8 Ha**
-

Tabel 5
Luas Tanam, Luas Panen dan Luas Puso (Hektar)
Dirinci Menurut Bulan Kalender dan Komoditas Pertanian,
2017

No.	Bulan	Komoditas Padi		
		Tanam	Panen	Puso
1	2	3	4	5
1	Januari	657.7	531.3	0
2	Pebruari	1,018.9	183.0	0
3	Maret	604.9	216.7	0
4	April	38.5	656.9	0
5	Mei	387.2	1,169.3	0
6	Juni	699.3	329.4	0
7	Juli	722.4	38.5	0
8	Agustus	855.3	387.2	0
9	September	210.9	699.3	0
10	Oktober	515.3	722.4	0
11	November	181.1	855.3	0
12	Desember	207.1	210.9	0
Jumlah		6098.6	6000.2	0

Sumber Data : Dinas Pertanian Kabupaten Magelang

Lanjutan Tabel 5

No.	Bulan	Komoditas Jagung		
		Tanam	Panen	Puso
1	2	3	4	5
1	Januari	25.0	5.8	0
2	Pebruari	0.0	1.9	0
3	Maret	15.0	62.9	0
4	April	4.0	25.0	0
5	Mei	7.0	0.0	0
6	Juni	5.9	14.4	0
7	Juli	9.6	4.0	0
8	Agustus	9.7	7.0	0
9	September	0.0	7.8	0
10	Oktober	10.0	9.6	0
11	November	8.0	9.7	0
12	Desember	5.8	3.0	0
Jumlah		100	151.1	0

Lanjutan Tabel 5

No.	Bulan	Komoditas Ubi Kayu		
		Tanam	Panen	Puso
1	2	3	4	5
1	Januari	17.0	23.0	0
2	Pebruari	0.0	7.0	0
3	Maret	17.0	0.0	0
4	April	18.0	0.0	0
5	Mei	4.0	0.0	0
6	Juni	2.0	0.0	0
7	Juli	3.0	0.0	0
8	Agustus	0.0	21.0	0
9	September	4.0	0.0	0
10	Oktober	0.0	21.0	0
11	November	23.0	17.0	0
12	Desember	8.0	0.0	0
Jumlah		96	89	0

Lanjutan Tabel 5

No.	Bulan	Komoditas Kacang Tanah		
		Tanam	Panen	Puso
1	2	3	4	5
1	Januari	4.8	0.0	0
2	Pebruari	0.0	0.0	0
3	Maret	3.0	0.0	0
4	April	0.0	0.0	0
5	Mei	1.0	0.0	0
6	Juni	0.0	4.8	0
7	Juli	0.0	2.0	0
8	Agustus	1.0	1.0	0
9	September	0.0	0.0	0
10	Oktober	0.0	1.0	0
11	November	0.0	1.0	0
12	Desember	2.0	0.0	0
Jumlah		11.8	9.8	0

DATA

MENCERDASKAN BANGSA



BADAN PUSAT STATISTIK KABUPATEN MAGELANG
Jl. Soekarno - Hatta No.4 Telp./Fax.(0293) 788143, Kota Mungkid 56511
E-Mail : bps3308@bps.go.id, Homepage <http://magelangkab.bps.go.id/>

