

10 0902 3085



ISSN 0852 - 0232  
3324.A.0112

Handwritten signature or mark

LABEL SEMENTARA  
SENSUS BARANG 2014

Ruang	ID	Lokasi	Petugas
B2309	121.0902.1310-1	KEC11	MHL

## KECAMATAN WELERI DALAM ANGKA TAHUN 2001



**315.598**  
Kec.  
Ind.

*BPS* Badan Pusat Statistik

Disusun Oleh  
**MANTRI STATISTIK  
KECAMATAN WELERI**

*BPS* **Badan Pusat Statistik Kabupaten Kendal**  
Jl. Pramyka ( Komplek Perkantoran ) Telp. (0294), 381461-383461  
E-mail : bps3324@semarang.wasantara.net.id



Nd. PUST : 10. 0902. 3085  
M F N : 6160  
MILIK: UPT. PERPUSTAKAAN & DOK. STAT.  
BPS - JAKARTA

ISSN 0852 - 0232  
3324.A.0112

# KECAMATAN WELERI DALAM ANGKA TAHUN 2001



Disusun Oleh  
MANTRI STATISTIK  
KECAMATAN WELERI

**BPS**

*Badan Pusat Statistik Kabupaten Kendal*

Jl. Pramuka ( Komplek Perkantoran ) Telp. (0294) 381461-383461  
E-mail : bps3324@semarang.wasantara.net.id

## KATA SAMBUTAN

Assalamu'alaikum Wr. Wb.

Dengan memanjatkan puji syukur kehadirat Tuhan Yang Maha Esa dan ucapan terima kasih yang tak terhingga atas terbitnya buku "KECAMATAN WELERI DALAM ANGKA TAHUN 2001" yang dikeluarkan oleh Mantri Statistik Kecamatan Weleri.

Buku ini merupakan sumber data dan informasi data terutama bagi penyusun perencanaan yang akurat dan komprehensif, dimana perencanaan merupakan salah satu fungsi manajemen yang sangat memerlukan dukungan data yang benar dan akurat.

Saya minta kepada segenap jajaran aparat pemerintah dan segenap komponen masyarakat Kecamatan Weleri, hendaknya buku ini dapat dijadikan sumber data dan informasi dalam pelaksanaan tugas baik di bidang pemerintahan, pembangunan, maupun kemasyarakatan di era globalisasi dan reformasi ini.

Semoga buku ini benar-benar dapat dimanfaatkan oleh semua pihak dalam rangka lebih memacu perkembangan di Kecamatan Weleri.

Wassalamu'alaikum Wr. Wb.



Weleri, April 2002  
Camat Weleri

*[Handwritten Signature]*  
M. N. A. R. N. O., SH.  
NIP. 500 085 463

**KATA PENGANTAR**

Berkat rahmat Tuhan Yang Maha Esa, publikasi "KECAMATAN WELERI DALAM ANGKA TAHUN 2001" dapat tersaji. Publikasi ini merupakan publikasi yang diterbitkan setiap tahun secara berkesinambungan.

Mengingat keterbatasan kami, maka dalam penyajian ini mungkin belum memenuhi harapan bagi para konsumen data dikarenakan masih banyak kekurangannya. Namun demikian, kami sangat gembira karena dukungan dari berbagai pihak baik berupa data maupun informasi yang bisa memberikan gambaran yang sebenarnya.

Selanjutnya kami mengharapkan saran dan kritik berbagai pihak yang bersifat membangun guna kesempurnaan publikasi yang akan datang.


Penghargaan dan ucapan terima kasih kami sampaikan kepada:

1. Yang Terhormat Bapak Camat Weleri
2. Yang Terhormat Bapak Kepala Dinas/Instansi di Kecamatan Weleri

Semoga publikasi ini ada manfaatnya.

Weleri, April 2002

Mantri Statistik Kecamatan Weleri



SUDARYONO

NIP. 340 008 097

## DAFTAR ISI

		hlm
Sambutan Camat Weleri.....		i
Kata Pengantar.....		ii
Daftar isi .....		iii
Daftar Grafik.....		vii
Letak Geografis .....		viii
Peta Wilayah Kabupaten Kendal.....		1
Peta Wilayah Kecamatan Weleri.....		2
<b>BAB I</b>	<b>PEMERINTAHAN</b>	
Tabel 1.1	Luas Wilayah Dirinci Menurut Desa	3
Tabel 1.2	Jarak Desa ke Ibukota Kecamatan..	4
Tabel 1.3	Luas Wilayah Dirinci Menurut Peng gunaan .....	5
Tabel 1.4	Luas Tanah Sawah Menurut Jenis Pengairannya.....	7
Tabel 1.5	Luas Tanah Kering Menurut Jenis- nya.....	8
Tabel 1.6	Banyaknya Hari Hujan.....	10
Tabel 1.7	Banyaknya Curah Hujan.....	11
Tabel 2.1	Banyaknya Dusun/Dukuh, Rukun War- ga, dan Rukun Tetangga .....	12
Tabel 2.2	Banyaknya Balai Desa Dan Kantor Desa .....	13
Tabel 2.3	Banyaknya Perangkat Desa.....	14
<b>BAB II</b>	<b>SOSIAL KEPENDUDUKAN</b>	
Tabel 3.1	Banyaknya Rumah Tangga dan Ba- ngunan Tempat Tinggal .....	15
Tabel 3.2	Kepadatan Rumah Tangga.....	16
Tabel 3.3	Banyaknya Keluarga Menurut Tahap- an.....	17

Tabel	3.4	Banyaknya Tempat Tinggal Penduduk	18
Tabel	3.5	Banyaknya Penduduk Dirinci Menurut Jenis Kelamin .....	19
Tabel	3.6	Kepadatan Penduduk Dirinci Per Desa.....	20
Tabel	3.7	Sex Ratio Penduduk Laki-laki Terhadap Perempuan.....	21
Tabel	3.8	Perkembangan Penduduk Per Tahun .	22
Tabel	3.9	Banyaknya Penduduk Menurut Kelompok Umur dan Jenis Kelamin.....	23
Tabel	3.10	Banyaknya Penduduk Umur 5-6, 7-12, 13-15 .....	25
Tabel	3.11	Banyaknya Penduduk WNA.....	26
Tabel	3.12	Banyaknya Mutasi Penduduk .....	27
Tabel	3.13	Banyaknya Penduduk Dirinci Menurut Pendidikan .....	28
Tabel	3.14	Banyaknya Penduduk Dirinci Menurut Mata Pencarian .....	30
Tabel	4.1	Banyaknya PUS Akseptor KB Aktif .	32
Tabel	5.1	Banyaknya Pemeluk Agama .....	34
Tabel	5.2	Banyaknya Tempat Ibadah .....	35
Tabel	5.3	Peserta Calon Jamaah Haji .....	36
Tabel	5.4	Banyaknya Ulama, Mubaligh, dan Khotib.....	37
Tabel	5.5	Banyaknya Nikah, Talak, Cerai dan Rujuk.....	38
Tabel	6.1	Banyaknya Sekolah TK, Murid, dan Guru .....	39
Tabel	6.2	Banyaknya Sekolah Dasar Negeri, Murid, dan Guru .....	40
Tabel	6.3	Banyaknya Sekolah Dasar Swasta, Murid, dan Guru .....	41
Tabel	6.4	Banyaknya Madrasah Ibtidaiyah, Murid, dan Guru .....	42

Tabel 6.5	Banyaknya Sekolah Lanjutan Pertama Negeri, Murid, dan Guru .....	43
Tabel 6.6	Banyaknya Sekolah Lanjutan Pertama Swasata, Murid dan Guru.....	44
Tabel 6.7	Banyaknya Madrasah Tsanawiyah, Murid, dan Guru.....	45
Tabel 6.8	Banyaknya Sekolah Lanjutan Atas Negeri, Murid, dan Guru .....	46
Tabel 6.9	Banyaknya Madrasah Aliyah, Murid, dan Guru.....	47
Tabel 7.1	Banyaknya Dokter, Tenaga Medis, Bidan, Dukun Bayi, dan Juru Sunat	48
Tabel 7.2	Banyaknya Fasilitas Kesehatan ...	49
Tabel 7.3	Banyaknya Rumah Sehat A, B, C ...	51
Tabel 7.3	Banyaknya Sarana Air Bersih .....	52
Tabel 7.4	Banyaknya Jamban Umum, Inpres, dan Swadaya.....	53
Tabel 8.1	Banyaknya Penderita Cacat .....	54
 <b>BAB III            PERTANIAN, PETERNAKAN, PERKEBUNAN DAN PERIKANAN</b>		
Tabel 9.1	Luas Panen dan Produksi Padi Sawah dan Gogo.....	55
Tabel 9.2	Luas Panen dan Produksi Padi Dan Jagung.....	56
Tabel 9.3	Luas Panen dan Produksi Kacang Tanah dan Kedelai .....	57
Tabel 9.4	Luas Panen dan Produksi Kacang Hijau dan Sorgum ( Cantel ) .....	58
Tabel 9.5	Produksi Tanaman Perdagangan ....	59
Tabel 9.6	Luas Tanaman Perdagangan .....	60
Tabel 9.7	Produksi Ikan .....	61
Tabel 9.8	Banyaknya Pemilik Kolam .....	62
Tabel 9.9	Banyaknya Unggas .....	63

Tabel 9.10	Produksi Telur Unggas.....	65
Tabel 9.11	Banyaknya Ternak.....	66
<b>BAB IV.. PERHUBUNGAN DAN KOMUNIKASI</b>		
Tabel 10.1	Banyaknya Sarana Angkutan Darat Kendaraan Bermotor .....	68
Tabel 10.2	Banyaknya Sarana Angkutan Darat Kendaraan Tak Bermotor.....	69
Tabel 10.3	Jenis Permukaan, Kondisi, dan Kelas Jalan.....	70
Tabel 11.1	Banyaknya Televisi, Radio, Lis- trik, PLN dan Telephon.....	71
<b>BAB V LAIN-LAIN</b>		
Tabel 12.1	Banyaknya Lapangan Olahraga.....	72
Tabel 13.1	Banyaknya Surat Pemberitahuan Pajak Terdaftar.....	73
Tabel 13.2	Pemasukan Pajak Bumi dan Bangunan	74
Tabel 13.3	Pendapatan PJKAs Stasiun Weleri Menurut Jenisnya.....	75
Tabel 13.4	Jalannya Usaha Perum Pegadaian Weleri Menurut Kredit, Pelunasan Kredit serta Pelanggan.....	76



**DAFTAR GRAFIK**

Grafik 1	Luas Wilayah Dirinci Menurut Penggunaan .....	6
Grafik 2	Banyaknya Penduduk Menurut Kelompok Umur dan Jenis Kelamin.....	24

<https://kendalkab.bps.go.id>

**LETAK GEOGRAFIS**

1. Kecamatan Weleri terletak dalam:

Wilayah Pembantu Bupati : Weleri  
Kabupaten : Kendal  
Propinsi : Jawa Tengah

2. Batas-batas wilayah:

Sebelah utara : Kecamatan Rowosari  
Sebelah selatan : Kecamatan Pageruyung  
Sebelah barat : Kabupaten  
Batang, Kec. Gringsing  
Sebelah timur : Kec. Rowosari/Kec. Gemuh

3. Jarak dari Ibukota Weleri ke beberapa kota:

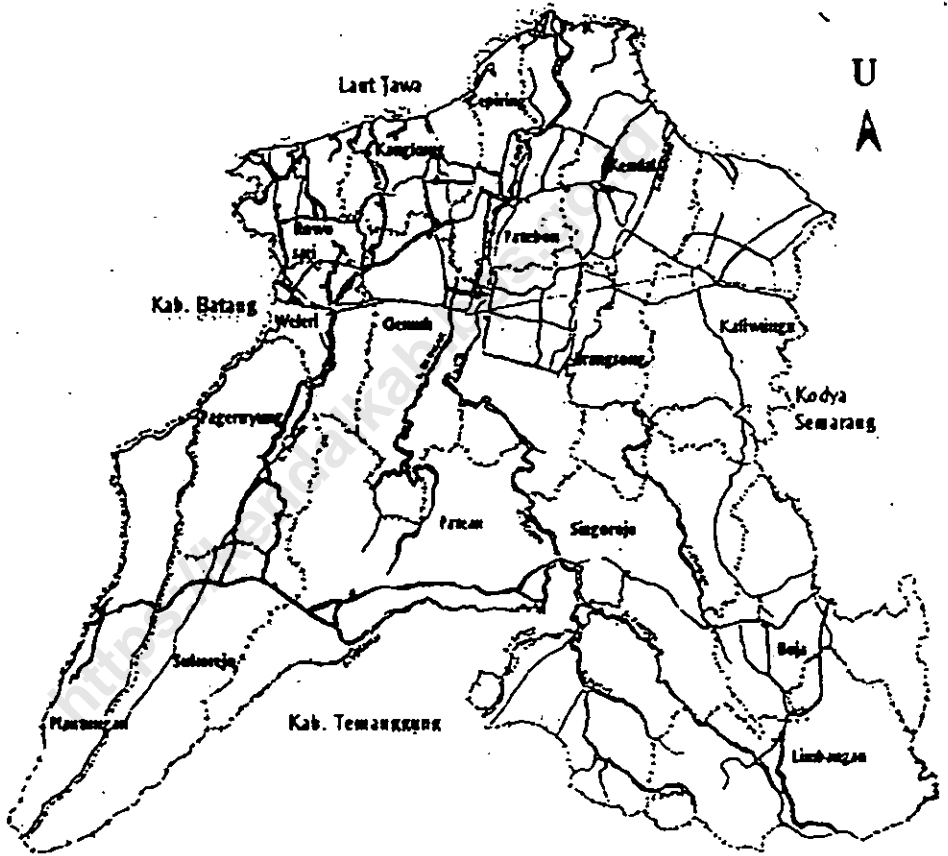
Kota Propinsi Jawa Tengah : 50 Km  
Kota Kabupaten Kendal : 18 Km  
Kota Kecamatan Rowosari : 4 Km  
Kota Kecamatan Pageruyung : 14 Km  
Kota Kecamatan Gringsing : 3 Km  
Kota Kecamatan Gringsing : 10 Km

4. Ketinggian tanah:

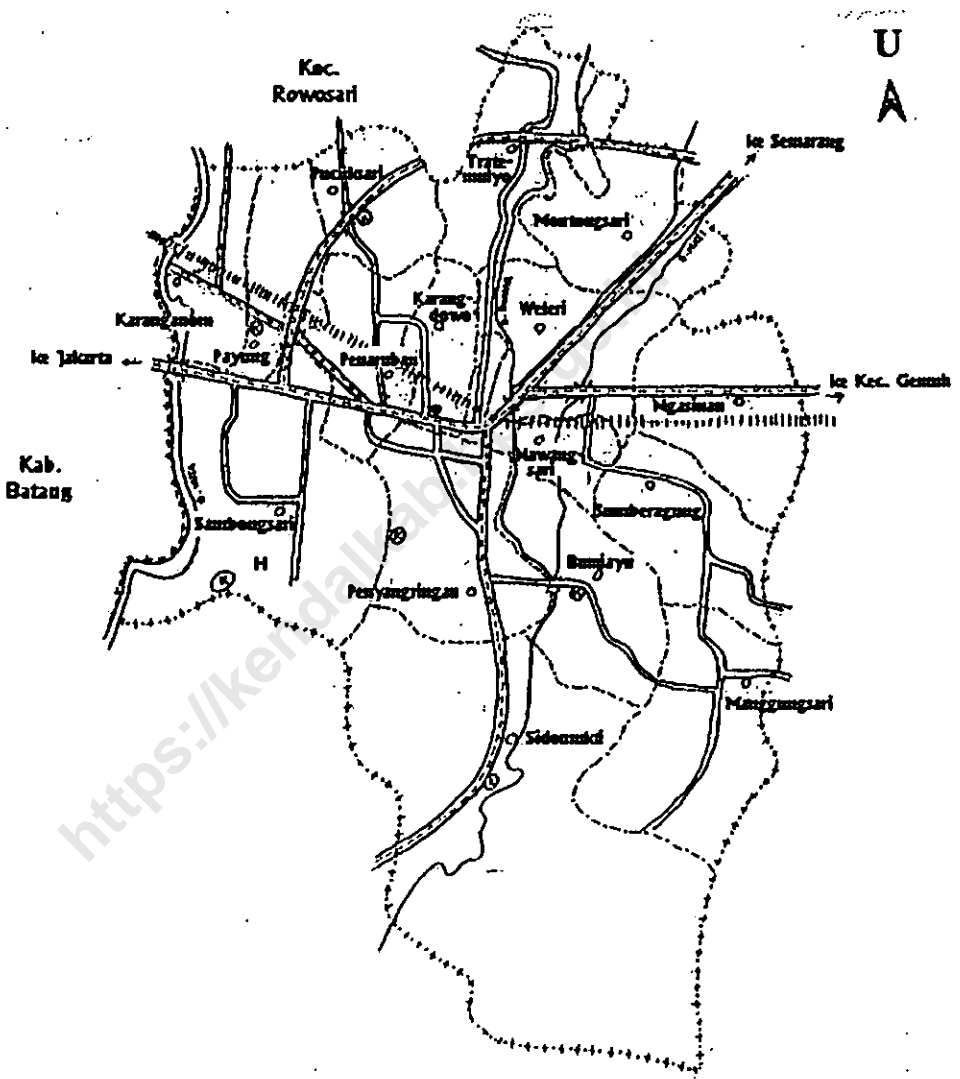
Wilayah bagian Utara merupakan daerah datara pantai dengan ketinggian antara 0 - 5 meter.  
Wilayah bagian Selatan merupakan tanah huta negara dengan ketinggian antara  $\pm$  10 meter lebih.

5. Jenis Tanah : Latusol

# KABUPATEN KENDAL



# KECAMATAN WELERI



U  
A

Tabel : 1.1.

LUAS WILAYAH KECAMATAN WELERI  
DIRINCI MENURUT DESA

TAHUN : 2001

DESA	LUAS	PERSENTASE
(1)	(Km <sup>2</sup> ) (2)	(%) (3)
01. Sidomukti	8,16	28,86
02. Penyangkiran	1,78	5,87
03. Bumiayu	1,61	5,30
04. Manggungsari	2,11	6,97
05. Sumberagung	2,15	7,10
06. Ngasinan	1,03	3,40
07. Weleri	1,38	4,58
08. Nawangsari	0,71	2,34
09. Karangdowo	0,70	2,32
10. Penaruban	1,08	3,55
11. Sambongsari	3,83	12,64
12. Karanganom	1,10	3,63
13. Payung	0,58	1,91
14. Pucuksari	0,99	3,27
15. Tratemulyo	1,71	5,65
16. Montongsari	1,37	4,53
JUMLAH	30,29	100,00

BPS Kabupaten Kendal

Sumber data : Kantor Kecamatan Weleri  
Catatan :

Tabel : 12

JARAK DESA KE IBUKOTA KECAMATAN  
KECAMATAN WELERI  
TAHUN : 2001

DESA	JARAK
(1)	(Km) (2)
01. Sidomukti	3,10
02. Peryangkringan	1,10
03. Bumiayu	1,30
04. Mangungsari	2,50
05. Sumberagung	1,40
06. Ngasinan	2,00
07. W e l e r i	1,20
08. Nawangsari	1,00
09. Karangdowo	0,50
10. Penaruban	1,00
11. Sambongsari	1,30
12. Karanganom	2,00
13. P a y u n g	1,50
14. Pucuksari	2,10
15. Tratemulyo	2,50
16. Mortongsari	3,50

Sumber data : Kantor Kecamatan Weleri  
Calalan :

BPS Kabupaten Kendal

Tabel : 1.3

LUAS WILAYAH KECAMATAN WELERI  
DIRINCI MENURUT PENGGUNAAN  
TAHUN : 2001

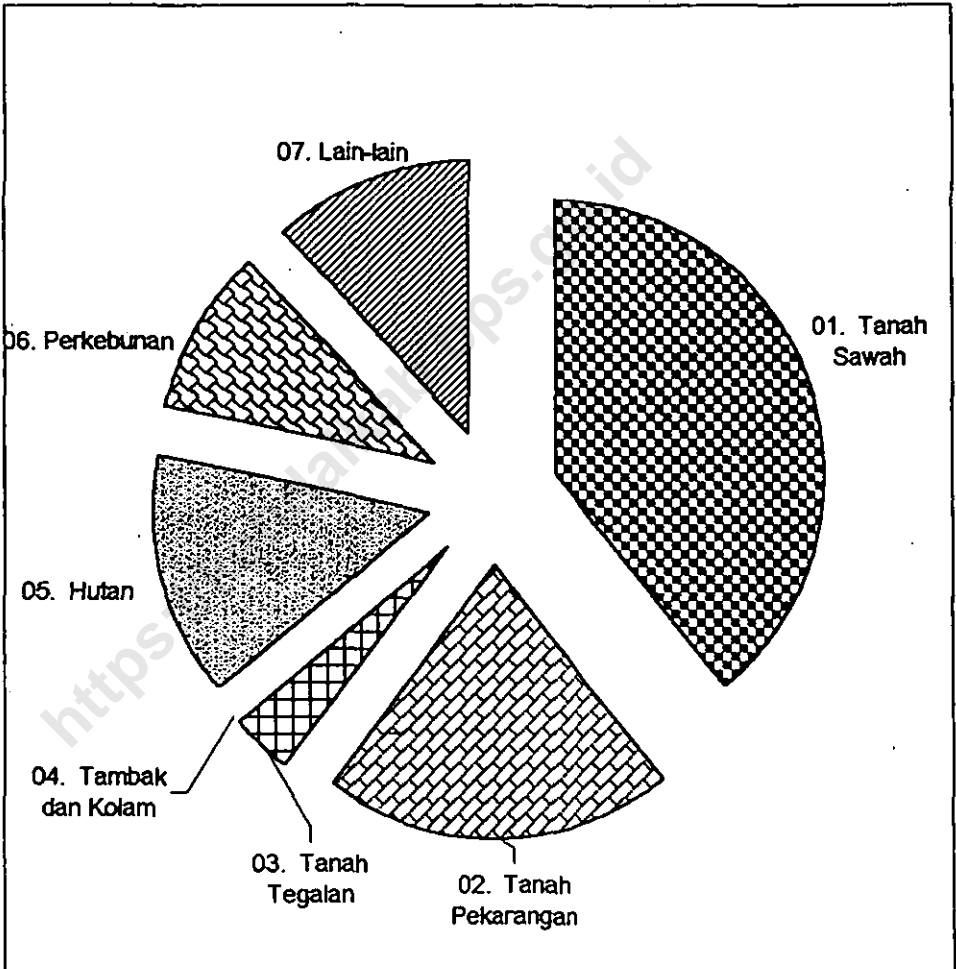
JENIS PENGGUNAAN	LUAS (Km <sup>2</sup> )	PERSENTASE (%)
(1)	(2)	(3)
01. Tanah Sawah	11,69	39,25
02. Tanah Pekarangan	6,36	21,00
03. Tanah Tegalan	1,12	3,70
04. Tambak dan Kolam	0,00	0,00
05. Hutan	4,36	14,39
06. Perkebunan	2,90	9,57
07. Lain-lain	3,66	12,08
<b>JUMLAH</b>	<b>30,29</b>	<b>100,00</b>

BPS Kabupaten Kendal

Sumber data : Statistik Kecamatan Weleri  
Catatan :

Grafik : 1

LUAS WILAYAH KECAMATAN WELERI  
DIRINCI MENURUT PENGGUNAAN  
TAHUN : 2001



BPS Kabupaten Kendal

Sumber data : Statistik Kecamatan Weleri

Calatan :



Tabel : 1.4

**LUAS TANAH SAWAH MENURUT JENIS PENGAIRANNYA  
KECAMATAN WELERI  
TAHUN : 2001**

DESA	TEHNIS	SETENGAH	NON	TADAH	JUMLAH
	(Ha)	TEHNIS (Ha)	TEHNIS (Ha)	HUJAN DIUSAHAKAN (Ha)	
(1)	(2)	(3)	(4)	(5)	(6)
01. Sidomukti	58,55	0,00	0,00	38,25	96,80
02. Penyangkringan	23,00	0,00	0,00	0,00	23,00
03. Bumiayu	108,67	0,00	0,00	0,00	108,67
04. Manggungsari	149,04	0,00	0,00	0,00	149,04
05. Sumberagung	128,43	0,00	0,00	0,00	128,43
06. Ngasinan	57,98	0,00	0,00	0,00	57,98
07. Weleri	63,77	0,00	0,00	0,00	63,77
08. Nawangsari	30,36	0,00	0,00	0,00	30,36
09. Karangdowo	40,98	0,00	0,00	0,00	40,98
10. Penaruban	48,50	0,00	0,00	0,00	48,50
11. Sambongsari	78,18	0,00	0,00	0,00	78,18
12. Karanganom	50,00	0,00	0,00	0,00	50,00
13. Payung	38,77	0,00	0,00	0,00	38,77
14. Pucuksari	84,50	0,00	0,00	0,00	84,50
15. Tratemulyo	117,22	0,00	0,00	0,00	117,22
16. Montongsari	95,03	0,00	0,00	0,00	95,03
JUMLAH 2001	1.150,95	0,00	0,00	38,25	1.189,20
2000	1.152,45	0,00	0,00	38,25	1.190,70
1999	1.141,18	18,27	0,00	38,25	1.197,70

BPS Kabupaten Kendal

Sumber data : Monografi DESA 2001

Catatan :

Tabel : 1.5

**LUAS TANAH KERING DIRINCI MENURUT JENISNYA  
KECAMATAN WELERI**

TAHUN : 2001

DESA	PEKA-	TEGALAN	PENGGEM-	TAMBAK	KOLAM
	RANGAN		BALAN		
	(Ha)	(Ha)	(Ha)	(Ha)	(Ha)
(1)	(2)	(3)	(4)	(5)	(6)
01. Sidomukti	69,45	23,39	0,00	0,00	0,00
02. Penyangkringan	93,22	32,54	0,00	0,00	0,00
03. Bumiayu	42,27	0,00	0,00	0,00	0,00
04. Manggungsari	46,53	1,19	0,00	0,00	0,00
05. Sumberagung	69,04	13,02	0,00	0,00	0,00
06. Ngasinan	21,21	5,66	0,00	0,00	0,00
07. Weleri	48,09	4,78	0,00	0,00	0,00
08. Nawangsari	20,30	0,84	0,00	0,00	0,00
09. Karangdowo	18,66	4,43	0,00	0,00	0,00
10. Penaruban	32,91	0,00	0,00	0,00	0,00
11. Sambongsari	43,33	7,37	0,00	0,00	0,00
12. Karanganom	37,03	5,00	0,00	0,00	0,00
13. Payung	13,30	0,00	0,00	0,00	0,00
14. Pucuksari	19,25	0,00	0,00	0,00	0,00
15. Tratemulyo	38,84	0,00	0,00	0,00	0,00
16. Montongsari	22,70	14,25	0,00	0,00	0,00
JUMLAH 2001	635,93	112,46	0,00	0,00	0,00
2000	634,43	112,46	0,00	0,00	0,00
1999	611,10	112,46	0,00	0,00	0,00

BPS Kabupaten Kendal

Sumber data : Monografi DESA 2001

Catatan :

Tabel : 1.5 (lanjutan)

**LUAS TANAH KERING DIRINCI MENURUT JENISNYA  
KECAMATAN WELERI**

TAHUN : 2001

DESA	HUTAN		PERKEBUNAN		LAIN-	JUMLAH
	RAKYAT	NEGARA	RAKYAT	NEGARA	LAIN	
	(Ha)	(Ha)	(Ha)	(Ha)	(Ha)	
(1)	(7)	(8)	(9)	(10)	(11)	(12)
01. Sidomukti	0,00	303,25	290,25	0,00	33,24	719,59
02. Penyangkringan	0,00	28,82	0,00	0,00	2,25	154,83
03. Bumiayu	0,00	0,00	0,00	0,00	9,56	51,83
04. Manggungsari	0,00	0,00	0,00	0,00	14,26	61,98
05. Sumberagung	0,00	0,00	0,00	0,00	6,53	88,59
06. Ngasinan	0,00	0,00	0,00	0,00	17,90	44,96
07. Weleri	0,00	0,00	0,00	0,00	21,56	74,43
08. Nawangsari	0,00	0,00	0,00	0,00	19,70	40,64
09. Karangdowo	0,00	0,00	0,00	0,00	6,10	29,19
10. Penaruban	0,00	0,00	0,00	0,00	26,14	59,05
11. Sambongsari	0,00	105,00	0,00	0,00	149,05	304,75
12. Karanganom	0,00	0,00	0,00	0,00	17,91	59,94
13. Payung	0,00	0,00	0,00	0,00	5,80	19,20
14. Pucuksari	0,00	0,00	0,00	0,00	15,18	34,44
15. Tratemulyo	0,00	0,00	0,00	0,00	15,40	54,04
16. Montongsari	0,00	0,00	0,00	0,00	5,07	42,02
<b>JUMLAH 2001</b>	0,00	435,07	290,25	0,00	365,76	1.839,47
2000	0,00	435,07	290,25	0,00	365,76	1.837,97
1999	0,00	435,07	290,25	0,00	362,09	1.830,97

BPS Kabupaten Kendal

Sumber data : Monografi DESA 2001

Cetakan :

Tabel : 1.6

BANYAKNYA HARI HUJAN  
KECAMATAN WELERI  
TAHUN 1998 - 2001

BULAN	1998	1999	2000	2001
(1)	(2)	(3)	(4)	(5)
01. Januari	11	21	13	10
02. Pebruari	13	18	13	13
03. Maret	11	10	9	14
04. April	18	11	3	8
05. Mei	6	7	6	2
06. Juni	10	5	2	10
07. Juli	13	2	3	5
08. Agustus	6	4	0	0
09. September	7	3	3	5
10. Oktober	15	10	3	8
11. Nopember	11	13	13	7
12. Desember	18	13	7	6
JUMLAH	137	117	75	88
Rata-rata	11	10	6	7

BPS Kabupaten Kendal

Sumber data : Pengairan Ranting Weleri

Catatan :

Tabel : 1.7

BANYAKNYA CURAH HUJAN  
KECAMATAN WELERI  
TAHUN 1998 - 2001

BULAN	1998	1999	2000	2001
(1)	(2)	(3)	(4)	(5)
01. Januari	202	307	338	138
02. Pebruari	149	434	188	210
03. Maret	105	159	97	234
04. April	406	144	28	115
05. Mei	88	73	141	37
06. Juni	238	52	22	107
07. Juli	183	8	53	37
08. Agustus	88	18	0	0
09. September	88	36	41	60
10. Oktober	297	169	72	170
11. Nopember	157	217	252	70
12. Desember	217	408	83	110
JUMLAH	2.212	2.023	1.313	1.288
Rata-rata	184	169	109	107

BPS Kabupaten Kendal

Sumber data : Pengisian Ranting Weleri  
Catatan :

Tabel : 2.1

**BANYAKNYA DUSUN/DUKUH, RUKUN WARGA, DAN RUKUN TETANGGA  
KECAMATAN WELERI**

TAHUN : 2001

DESA	DUSUN/ DUKUH	RUKUN WARGA	RUKUN TETANGGA
(1)	(2)	(3)	(4)
01. Sidomukti	6	7	39
02. Penyangloringan	4	13	43
03. Bumiayu	3	7	24
04. Manggungsari	3	9	19
05. Sumberagung	4	10	25
06. Ngasinan	1	3	10
07. Weleri	3	6	42
08. Nawangsari	0	3	24
09. Karangdowo	3	4	14
10. Penaruban	3	7	26
11. Sambongsari	5	6	27
12. Karanganom	4	4	19
13. Payung	2	2	8
14. Pucuksari	2	4	18
15. Tratemulyo	3	3	13
16. Montongsari	3	5	22
JUMLAH 2001	49	93	373
2000	49	93	373
1999	49	93	373

BPS Kabupaten Kendal

Sumber data : Statistik Kecamatan Weleri

Catatan :

Tabel : 2.2.

**BANYAKNYA BALAI DESA DAN KANTOR DESA  
KECAMATAN WELERI**

TAHUN : 2001

DESA	BALAI DESA	KANTOR DESA
(1)	(2)	(3)
01. Sidomukti	1	1
02. Penyangkiringan	1	1
03. Bumiayu	1	1
04. Manggungsari	1	1
05. Sumberagung	1	1
06. Ngasinan	1	1
07. Weleri	1	1
08. Nawangsari	1	1
09. Karangdowo	1	1
10. Penaruban	1	1
11. Sambongsari	1	1
12. Karanganom	1	1
13. Payung	1	1
14. Pucuksari	1	1
15. Tratemulyo	1	1
16. Montongsari	1	1
<b>JUMLAH</b>	<b>16</b>	<b>16</b>

BPS Kabupaten Kendal

Sumber data : Kantor Kecamatan Weleri  
Catatan :

Tabel : 2.3

**BANYAKNYA PERANGKAT DESA  
KECAMATAN WELERI**

TAHUN : 2001

DESA	KEPALA		CARIK		BEKEL		KE		BA		BAYAN		MOON		ULLU-		KAMI		KAUR		KALIR		JUM LAH	
	DESAN		KEL		KEL		YAN		KEPE		TAM		ULU-		TAWA		URUM		NGAN					
	L	P	L	P	L	P	L	P	L	P	L	P	L	P	L	P	L	P	L	P	L	P		
(1)	(2)	(3)	(4)	(5)	(6)	(7)	(8)	(9)	(10)	(11)	(12)	(13)	(14)	(15)	(16)	(17)	(18)	(19)	(20)	(21)	(22)	(23)	(24)	(25)
01. Sidomukti	1	0	1	0	1	0	0	0	1	0	0	0	1	0	0	0	3	1	1	0	0	0	10	1
02. Penyangkringan	1	0	1	0	1	0	1	0	0	0	0	0	1	0	0	0	3	0	1	0	0	0	10	0
03. Bumiayu	1	0	1	0	0	0	0	0	1	0	1	0	1	0	1	0	3	0	1	0	1	0	11	0
04. Manggungsari	1	0	1	0	1	0	1	1	0	0	1	0	1	0	0	0	2	0	1	0	1	0	10	1
05. Sumberagung	1	0	1	0	0	0	0	0	1	0	1	0	1	0	0	0	4	0	1	0	1	0	11	0
06. Ngasinan	1	0	1	0	1	0	1	0	0	0	0	0	1	0	0	0	1	0	1	0	1	0	7	0
07. Weleri	1	0	1	0	1	0	0	0	0	0	1	0	1	0	0	0	2	0	1	0	0	0	9	0
08. Nawangsari	1	0	0	0	1	0	1	0	0	0	0	0	1	0	0	0	0	0	0	1	1	1	5	2
09. Karangdowo	1	0	1	0	1	0	1	0	0	0	0	0	1	0	0	0	1	0	1	0	1	0	8	0
10. Penaruban	1	0	1	0	1	0	0	0	0	0	0	0	1	0	0	0	1	0	1	0	0	0	6	0
11. Sambongsari	1	0	1	0	1	0	1	0	0	0	0	0	1	0	0	0	5	0	1	0	1	0	12	0
12. Karanganom	1	0	0	0	1	1	0	0	0	0	0	0	1	0	0	0	3	1	0	1	0	1	7	4
13. Payung	1	0	1	0	0	0	0	0	0	0	1	0	1	0	0	0	2	0	1	0	1	0	8	0
14. Pucuksari	1	0	1	0	1	0	0	0	0	0	1	0	1	0	0	0	2	0	1	0	1	0	9	0
15. Tratemulyo	1	0	1	0	0	0	1	0	0	0	1	0	1	0	1	0	3	0	1	0	0	0	10	0
16. Montongsari	1	0	1	0	0	0	0	0	1	0	1	0	1	0	0	0	2	1	1	0	1	0	22	1
JUMLAH 2001	16	0	14	0	10	1	8	1	4	0	8	0	16	0	2	0	37	3	14	2	10	2	148	9
2000																								
1999																								

BPS Kabupaten Kendal

Sumber data : Kantor Kecamatan Weleri

Catatan :



Tabel : 3.1.

**BANYAKNYA RUMAH TANGGA DAN BANGUNAN TEMPAT TINGGAL  
KECAMATAN WELERI**

TAHUN : 2001

DESA	RUMAH	BANGUNAN
	TANGGA	TEMPAT TINGGAL
(1)	(2)	(3)
01. Sidomukti	1.347	1.300
02. Penyangkringan	1.787	1.545
03. Bumiayu	986	986
04. Manggungsari	830	972
05. Sumberagung	899	879
06. Ngasinan	354	243
07. Weleri	1.118	1.037
08. Nawangsari	607	576
09. Karangdowo	654	493
10. Penaruban	954	999
11. Sambongsari	1.244	832
12. Karanganom	812	764
13. Payung	344	288
14. Pucuksari	516	444
15. Tratemulyo	916	720
16. Montongsari	646	607
JUMLAH 2001	14.011	12.684
2000		12.495
1999		12.044

BPS Kabupaten Kendal

Sumber data : Statistik Kecamatan Weleri  
Catatan :

Tabel : 32

KEPADATAN RUMAH TANGGA  
KECAMATAN WELERI

TAHUN : 2001

DESA	PENDUDUK	RUMAH TANGGA	KEPADATAN
			(Orang/KK)
(1)	(2)	(3)	(4)
01. Sidomukti	5.048	1.347	4
02. Penyangkringan	7.688	1.787	4
03. Bumiayu	4.068	965	4
04. Manggungsari	3.290	830	4
05. Sumberagung	3.844	899	4
06. Ngasinan	1.345	364	4
07. Weleri	4.812	1.118	4
08. Nawangsari	2.984	607	5
09. Karangdowo	2.407	654	4
10. Penaruban	4.334	954	5
11. Sambongsari	4.723	1.244	4
12. Karanganom	3.310	812	4
13. Payung	1.528	344	4
14. Pucuksari	1.894	516	4
15. Tratemulyo	2.904	916	3
16. Montongsari	2.628	648	4
	JUMLAH 2001	56.805	14.011
	2000	56.420	-
	1999	56.278	-

BPS Kabupaten Kendal

Sumber data : Statistik Kecamatan Weleri  
Catatan :

Tabel : 3.3

BANYAKNYA KELUARGA MENURUT TAHAPAN  
KECAMATAN WELERI

TAHUN : 2001

DESA	PRA SEJAHTERA		SEJAHTERA I		SEJAHTERA	JUM
	ALEK	BAE	ALEK	BAE	III	LAH
(1)	(2)	(3)	(4)	(5)	(6)	(7)
01. Sidomukti	269	414	184	205	184	1.256
02. Penyangkringan	548	124	134	266	840	1.932
03. Bumiayu	255	365	111	137	144	1.032
04. Manggungsari	110	594	18	50	34	806
05. Sumberagung	168	454	43	154	153	972
06. Ngasinan	141	53	14	33	90	331
07. Weleri	427	38	252	105	400	1.222
08. Nawangsari	207	48	61	47	272	635
09. Karangdowo	148	73	133	48	170	572
10. Penaruban	199	165	132	187	300	1.003
11. Sambongsari	390	141	226	100	297	1.144
12. Karanganom	169	236	6	48	298	759
13. Payung	108	66	21	19	127	341
14. Pucuksari	205	114	2	9	160	490
15. Tratemulyo	111	309	2	53	212	687
16. Montongsari	142	111	43	99	235	630
JUMLAH 2001	3.597	3.347	1.382	1.580	3.908	13.812
2000	3.415	3.414	1.257	1.602	3.688	13.574
1999	2.329	3.668	782	1.809	4.317	12.915

BPS Kabupaten Kendal

Sumber data : PPLKB Kecamatan Weleri

Catatan : - ALEK : Alasan Ekonomi

- BAE : Bukan Alasan Ekonomi

Tabel : 3.4

**BANYAKNYA TEMPAT TINGGAL PENDUDUK  
KECAMATAN WELERI**

TAHUN : 2001

DESA	PER- MANEN	SEMI PER- MANEN	PAPAN	BAMBU	JUMLAH
(1)	(2)	(3)	(4)	(5)	(6)
01. Sidomukti	345	278	442	237	1.300
02. Penyangkringan	878	182	482	3	1.545
03. Bumiayu	571	244	137	33	985
04. Manggungsari	15	150	800	7	972
05. Sumberagung	129	4	718	30	879
06. Ngasinan	52	24	165	2	243
07. Weleri	309	269	411	48	1.037
08. Nawangsari	199	216	181	0	576
09. Karangdowo	249	88	132	28	493
10. Penaruban	410	364	225	0	999
11. Sambongsari	321	65	278	170	832
12. Karanganom	429	197	130	8	764
13. Payung	89	35	141	23	288
14. Pucuksari	289	15	105	35	444
15. Tratemulyo	450	15	250	5	720
16. Montongsari	279	250	71	7	607
JUMLAH 2001	5.014	2.392	4.644	634	12.684
2000	4.569	2.295	4.883	748	12.495
1999	3.722	2.254	5.027	1.041	12.044

BPS Kabupaten Kendal

Sumber data : Statistik Kecamatan Weleri

Catatan :

Tabel : 3.5

**BANYAKNYA PENDUDUK DIRINCI MENURUT JENIS KELAMIN  
KECAMATAN WELERI**

TAHUN : 2001

DESA	LAK-LAKI	PEREMPUAN	JUMLAH
(1)	(2)	(3)	(4)
01. Sidomukti	2.492	2.558	5.049
02. Penyangkringan	3.779	3.909	7.688
03. Bumiayu	2.039	2.029	4.068
04. Manggungsari	1.625	1.665	3.290
05. Sumberagung	1.829	1.815	3.644
06. Ngasinan	670	675	1.345
07. W e l e r i	2.333	2.479	4.812
08. Nawangsari	1.460	1.524	2.984
09. Karangdowo	1.178	1.231	2.407
10. Penanuban	2.162	2.172	4.334
11. Sambongsari	2.265	2.438	4.723
12. Karanganom	1.584	1.728	3.310
13. P a y u n g	748	780	1.528
14. Pucuksari	842	952	1.694
15. Tratemutyo	1.422	1.482	2.904
16. Montongsari	1.294	1.334	2.628
JUMLAH 2001	27.838	28.787	56.605
2000	27.739	28.681	56.420
1999	27.657	28.621	56.278

BPS Kabupaten Kendal

Sumber data: Monografi DESA 20001

Catatan :

Tabel : 3.6

KEPADATAN PENDUDUK  
KECAMATAN WELERI

TAHUN : 2001

DESA	PENDUDUK	LUAS	KEPADATAN
		(Km <sup>2</sup> )	(Orang/Km <sup>2</sup> )
(1)	(2)	(3)	(4)
01. Sidomukti	5.048	8,18	618
02. Penyangkringan	7.688	1,78	4.323
03. Bumiayu	4.069	1,81	2.536
04. Manggungsari	3.290	2,11	1.559
05. Sumberagung	3.844	2,15	1.695
06. Ngasinan	1.345	1,03	1.307
07. Weleri	4.812	1,38	3.482
08. Nawangsari	2.884	0,71	4.203
09. Karangdowo	2.407	0,70	3.430
10. Penaruban	4.334	1,08	4.030
11. Sambongsari	4.723	3,83	1.233
12. Karanganom	3.310	1,10	3.011
13. Payung	1.528	0,58	2.632
14. Pucuksari	1.684	0,99	1.914
15. Tratemulyo	2.904	1,71	1.698
16. Montongsari	2.628	1,37	1.918
JUMLAH 2001	58.605	30,29	1.869
2000	58.420	30,29	1.863
1999	58.278	30,29	1.858

BPS Kabupaten Kendal

Sumber data : Statistik Kecamatan Weleri

Catatan :

Tabel : 3.7

**SEX RATIO PENDUDUK LAKI-LAKI TERHADAP PEREMPUAN  
KECAMATAN WELERI  
TAHUN : 2001**

DESA	PENDUDUK		SEX RATIO (PER 1000)
	LAKI-LAKI	PEREMPUAN	
(1)	(2)	(3)	(4)
01. Sidomukti	2.492	2.558	975
02. Penyangkringan	3.779	3.909	967
03. Bumiayu	2.039	2.029	1.005
04. Manggungsari	1.625	1.665	978
05. Sumberagung	1.829	1.815	1.008
06. Ngasinan	670	675	993
07. Weleri	2.333	2.479	941
08. Nawangsari	1.460	1.524	958
09. Karangdowo	1.178	1.231	965
10. Penaruban	2.162	2.172	995
11. Sambongsari	2.285	2.438	937
12. Karanganom	1.584	1.728	918
13. Payung	746	760	956
14. Pucuksari	942	952	969
15. Tratemulyo	1.422	1.482	960
16. Montongsari	1.294	1.334	970
JUMLAH 2001	27.638	28.767	968
2000	27.739	28.681	967
1999	27.657	28.621	966

BPS Kabupaten Kendal

Sumber data : Statistik Kecamatan Weleri

Catatan :

Tabel : 3.8

**PERKEMBANGAN PENDUDUK PER TAHUN  
KECAMATAN WELERI**

TAHUN : 2001

TAHUN	PENDUDUK	PERKEMBANGAN PENDUDUK	
		(%)	
(1)	(2)	(3)	
1983	83.396		
1984	84.553		1,39
1985	48.828		-42,25
1986	50.437		3,30
1987	51.035		1,19
1988	51.533		0,98
1989	52.056		1,01
1990	52.193		0,26
1991	53.007		1,56
1992	53.226		0,41
1993	53.439		0,40
1994	53.737		0,56
1995	54.137		0,74
1996	55.915		3,28
1997	55.697		-0,03
1998	56.026		0,23
1999	56.278		0,45
2000	56.420		0,25
2001	56.605		0,33

BPS Kabupaten Kendal

Sumber data : Statistik Kecamatan Weleri

Catatan : Pada tahun 1985 Kecamatan Weleri dipecah menjadi Kecamatan Weleri dan Kecamatan Rowosari



Tabel : 39

**BANYAKNYA PENDUDUK MENURUT KELOMPOK UMUR  
DAN JENIS KELAMIN  
KECAMATAN WELERI  
TAHUN : 2001**

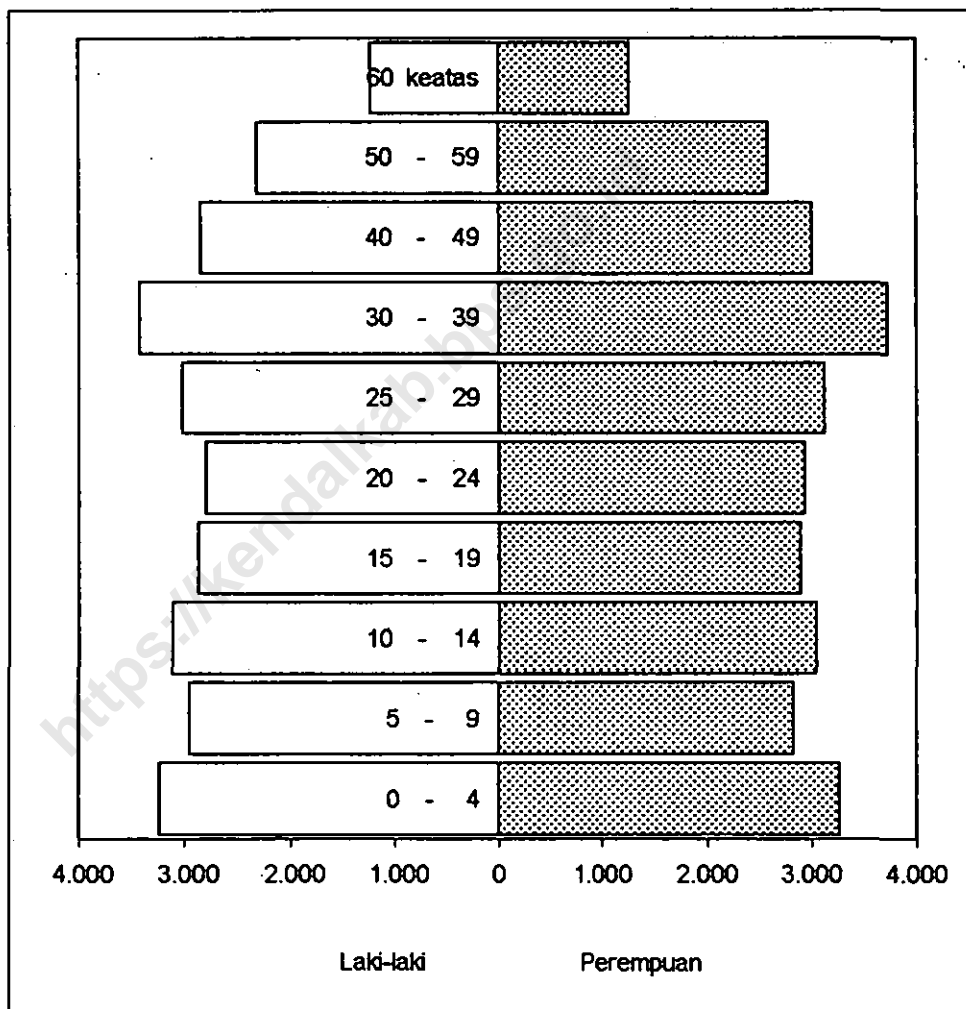
UMUR	LAKILAKI	PEREMPUAN	JUMLAH
(1)	(2)	(3)	(4)
0 - 4	3.239	3.278	6.517
5 - 9	2.954	2.838	5.790
10 - 14	3.118	3.055	6.173
15 - 19	2.687	2.903	5.770
20 - 24	2.603	2.946	5.749
25 - 29	3.023	3.135	6.158
30 - 39	3.435	3.732	7.167
40 - 49	2.654	3.011	5.665
50 - 59	2.316	2.598	4.914
60 keatas	1.229	1.273	2.502
JUMLAH 2001	27.638	29.767	58.605
2000	27.739	29.691	58.420
1999	27.657	29.621	58.278

BPS Kabupaten Kendal

Sumber data : Statistik Kecamatan Weleri  
Catatan :

Grafik : 2

**BANYAKNYA PENDUDUK MENURUT KELOMPOK UMUR  
DAN JENIS KELAMIN  
KECAMATAN WELERI  
TAHUN : 2001**



Sumber data : Statistik Kecamatan Weleri  
Catatan :

BPS Kabupaten Kendal

Tabel : 3.10

**BANYAKNYA PENDUDUK UMUR 5 - 6, 7 - 12, 13 - 15  
KECAMATAN WELERI**

TAHUN : 2001

DESA	5 - 6	7 - 12	13 - 15
(1)	(2)	(3)	(4)
01. Sidomukti	308	503	368
02. Penyangkringan	355	620	498
03. Bumiayu	192	437	346
04. Manggungsari	106	344	275
05. Sumberagung	152	371	288
06. Ngasinan	93	163	94
07. Weleri	319	566	443
08. Nawangsari	162	305	227
09. Karangdowo	135	301	225
10. Penaruban	273	473	391
11. Sambongsari	271	542	389
12. Karanganom	249	391	273
13. Payung	95	173	113
14. Pucuksari	112	215	162
15. Tratemulyo	149	329	225
16. Montongsari	99	243	191
JUMLAH 2001	3.068	5.976	4.528
2000	2.317	6.563	4.213
1999	1.459	6.791	3.836

BPS Kabupaten Kendal

Sumber data : Statistik Kecamatan Weleri  
Calatan :

Tabel : 3.11

**BANYAKNYA PENDUDUK WARGA NEGARA ASING  
KECAMATAN WELERI**

TAHUN : 2001

DESA	W N A	W N A	JUMLAH
	CINA	LAINNYA	
(1)	(2)	(3)	(4)
01. Sidomukti	0	0	0
02. Penyangkringan	1	0	1
03. Bumiayu	0	0	0
04. Manggungsari	0	0	0
05. Sumberagung	0	0	0
06. Ngasinan	0	0	0
07. W e l e r i	0	0	0
08. Nawangsari	0	0	0
09. Karangdowo	2	0	2
10. P e n a r u b a n	2	0	2
11. Sambongsari	0	0	0
12. Karanganom	0	0	0
13. P a y u n g	0	0	0
14. Pucuksari	0	0	0
15. Tratemulyo	0	0	0
16. Montongsari	0	0	0
JUMLAH 2001	5	0	5
2000	5	0	5
1999	5	0	5

BPS Kabupaten Kendal

Sumber data : Statistik Kecamatan Weleri  
Cetakan :

Tabel : 3.12

BANYAKNYA MUTASI PENDUDUK  
KECAMATAN WELERI

TAHUN : 2001

DESA	KELA- HIRAN	KEMA- TIAN	DATANG	PERGI
(1)	(2)	(3)	(4)	(5)
01. Sidomukti	57	35	21	7
02. Penyangkringan	13	10	17	2
03. Bumiayu	28	13	18	11
04. Manggungsari	54	17	20	8
05. Sumberagung	39	21	9	3
06. Ngasinan	2	2	0	0
07. Weleri	50	52	23	28
08. Nawangsari	16	7	0	3
09. Karangdowo	14	18	8	18
10. Penaruban	37	20	29	35
11. Sambongsari	14	10	18	15
12. Karanganom	8	9	1	0
13. Payung	20	13	3	8
14. Pucuksari	10	20	4	0
15. Tratemulyo	5	2	0	0
16. Montongsari	48	23	32	17
JUMLAH 2001	415	272	203	153
2000	478	311	178	212
1999	551	338	264	199

BPS Kabupaten Kendal

Sumber data : Kantor Kecamatan Weleri

Catatan :

Tabel : 3.13

**BANYAKNYA PENDUDUK DI ATAS 5 TAHUN  
DIRINCI MENURUT PENDIDIKAN  
KECAMATAN WELERI  
TAHUN : 2001**

DESA	TIDAK	TIDAK	BELUM	TAMAT SD
	SEKOLAH	TAMAT SD		
(1)	(2)	(3)	(4)	(5)
01. Sidomukti	626	307	802	1.503
02. Penyangkiran	1.265	1.781	1.581	741
03. Bumiayu	643	584	769	1.159
04. Mangungsari	136	525	452	1.758
05. Sumberagung	318	656	344	1.489
06. Ngasinan	46	9	151	518
07. Weleri	723	325	748	816
08. Nawangsari	24	226	304	1.516
09. Karangdowo	62	97	510	667
10. Pemanuban	11	90	428	2.253
11. Sambongsari	338	231	692	1.411
12. Karanganom	421	514	452	879
13. Payung	62	82	231	549
14. Pucuksari	75	122	142	1.196
15. Tratemulyo	268	631	690	502
16. Montongsari	448	434	260	678
JUMLAH 2001	5.702	6.794	8.756	17.656
2000	4.595	8.702	8.701	18.940
1999	5.200	7.263	9.697	17.469

BPS Kabupaten Kendal

Sumber data : Statistik Kecamatan Weleri  
Catatan :

Tabel : 3.13 (Lanjutan)

**BANYAKNYA PENDUDUK DI ATAS 5 TAHUN  
DIRINCI MENURUT PENDIDIKAN  
KECAMATAN WELERI  
TAHUN : 2001**

DESA	TAMAT		
	SLTP	SLTA	PT IAKADEMI
(1)	(6)	(7)	(8)
01. Sidomukti	352	471	25
02. Penyangkringan	678	772	103
03. Bumiayu	340	206	16
04. Manggungsari	139	166	12
05. Sumberagung	282	102	8
06. Ngasinan	311	97	30
07. Weleri	575	674	149
08. Nawangsari	439	66	26
09. Karangdowo	407	307	79
10. Penaruban	65	737	35
11. Sambongsari	679	324	121
12. Karanganom	226	196	22
13. Payung	160	203	34
14. Pucuksari	62	46	9
15. Tratemulyo	202	317	21
16. Montongsari	350	249	40
JUMLAH 2001	5.487	4.955	732
2000	5.573	4.599	712
1999	5.415	4.206	561

BPS Kabupaten Kendal

Sumber data : Statistik Kecamatan Weleri  
Catalan :

Tabel : 3.14

**BANYAKNYA PENDUDUK DI ATAS 10 TAHUN YANG BEKERJA  
DIRINCI MENURUT MATA PENCAHARIAN  
KECAMATAN WELERI  
TAHUN : 2001**

DESA	PETANI	BURUH TANI	NELAYAN	PENGU- SAHA	BURUH INDUSTRI/ BANGUNAN
(1)	(2)	(3)	(4)	(5)	(6)
01. Sidomukti	321	3.072	0	4	112
02. Penyangkringan	69	18	0	12	98
03. Bumiayu	144	785	6	24	19
04. Manggungsari	415	1.327	0	1	8
05. Sumberagung	240	1.779	2	0	0
06. Ngasinan	123	24	1	5	63
07. Weleri	65	351	0	19	428
08. Nawangsari	53	21	0	4	280
09. Karangdowo	107	87	0	15	18
10. Penaruban	113	700	0	20	1.458
11. Sambongsari	88	621	0	168	504
12. Karanganom	122	348	1	20	130
13. Payung	118	81	2	5	34
14. Pucuksari	189	15	2	2	25
15. Tratemulyo	246	204	0	7	65
16. Montongsari	138	765	0	2	103
JUMLAH 2001	2.569	10.188	14	306	3.343
2000	2.571	10.448	15	296	4.454
1999	2.571	10.448	15	296	4.454

Sumber data : Statistik Kecamatan Weleri

Catatan :

BPS Kabupaten Kendal



Tabel : 3.14 (Lanjutan)

**BANYAKNYA PENDUDUK DI ATAS 10 TAHUN YANG BEKERJA  
DIRINCI MENURUT MATA PENCAHARIAN  
KECAMATAN WELERI  
TAHUN : 2001**

DESA	PE - DAGANG	ANG - KUTAN	PNS / ABRI	PEN - SIUN	LAIN- LAIN
(1)	(7)	(8)	(9)	(10)	(11)
01. Sidomukti	19	50	18	8	266
02. Penyangkringan	447	402	279	120	2.463
03. Bumiayu	178	142	70	33	1.832
04. Manggungsari	50	4	7	8	100
05. Sumberagung	34	74	35	18	488
06. Ngasinan	23	28	28	12	290
07. Weleri	455	67	170	68	1.575
08. Nawangsari	702	66	81	35	1.087
09. Karangdowo	403	67	32	26	708
10. Penaruban	665	20	119	143	18
11. Sambongsari	265	234	231	67	336
12. Karanganom	51	9	42	4	463
13. Payung	344	32	36	23	501
14. Pucuksari	614	21	8	2	366
15. Tratemutyo	17	4	19	22	2.191
16. Montongsari	35	50	75	22	384
JUMLAH 2001	4.300	1.290	1.250	627	13.034
2000	4.468	1.175	1.220	598	14.663
1999	4.468	1.175	1.220	598	14.663

BPS Kabupaten Kendal

Sumber data : Statistik Kecamatan Weleri  
Catatan :

Tabel : 4.1.

**BANYAKNYA PUS AKSEPTOR KB AKTIF  
KECAMATAN WELERI**

TAHUN : 2001

DESA	PUS	KONTRASEPSI		
		IUD	PIL	KONDOM
(1)	(2)	(3)	(4)	(5)
01. Sidomukti	911	19	181	0
02. Penyangkringan	1248	39	327	3
03. Bumiayu	740	6	311	0
04. Manggungsari	593	7	128	0
05. Sumberagung	601	2	224	0
06. Ngasinan	228	3	40	0
07. Weleri	794	24	184	0
08. Nawangsari	454	8	118	0
09. Karangdowo	397	3	75	0
10. Penaruban	721	66	115	9
11. Sambongsari	829	30	128	5
12. Karanganom	547	27	112	2
13. Payung	217	4	50	4
14. Pucuksari	311	5	72	0
15. Tratemulyo	480	35	78	1
16. Montongsari	434	3	114	3
JUMLAH 2001	9.503	281	2.257	27
2000	8.805	278	1.959	31
1999	8.855	319	2.060	54

BPS Kabupaten Kendal

Sumber data : PPLKB Kecamatan Weleri

Catatan :

Tabel : 4.1. (lanjutan)

**BANYAKNYA PUS AKSEPTOR KB AKTIF  
KECAMATAN WELERI**

TAHUN : 2001

DESA	KONTRASEPSI				JUMLAH
	INP	SUNTIK	MOP	MOW	
(1)	(6)	(7)	(8)	(9)	(10)
01. Sidomukti	210	229	8	36	681
02. Penyangkringan	80	359	5	71	684
03. Bumiayu	108	208	16	29	678
04. Manggungsari	110	110	45	31	431
05. Sumberagung	42	154	12	29	463
06. Ngasinan	40	87	17	4	171
07. Weleri	55	230	20	51	584
08. Nawangsari	16	174	0	25	341
09. Karangdowo	1	192	3	4	278
10. Penaruban	20	263	10	52	536
11. Sambongsari	100	314	4	57	639
12. Karanganom	55	218	6	21	441
13. Payung	21	68	20	1	166
14. Pucuksari	21	127	0	7	232
15. Tratemulyo	32	195	4	17	362
16. Montongsari	42	125	25	16	328
JUMLAH 2001	951	3.031	193	451	7.191
2000	885	2.901	170	477	6.699
1999	11.084	2.844	229	509	17.099

BPS Kabupaten Kendal

Sumber data : PPLKB Kecamatan Weleri

Celatan :

Tabel : 5.1

**BANYAKNYA PEMELUK AGAMA  
KECAMATAN WELERI**

TAHUN : 2001

DESA	ISLAM	KRISTEN		BUDHA	HINDU	LAINNYA
		PROT.	KTL			
(1)	(2)	(3)	(4)	(5)	(6)	(7)
01. Sidomukti	4.997	60	11	0	0	0
02. Penyangkringan	7.431	72	169	16	0	0
03. Bumiayu	4.011	41	12	4	0	0
04. Manggungsari	3.276	11	0	3	0	0
05. Sumberagung	3.607	28	0	9	0	0
06. Ngasinan	1.345	0	0	0	0	0
07. Weleri	4.680	16	111	5	0	0
08. Nawangsari	2.569	228	173	14	0	0
09. Karangdowo	2.210	60	104	11	2	0
10. Penaruban	4.270	20	20	24	0	0
11. Sambongsari	4.522	93	108	0	0	0
12. Karanganom	3.295	0	14	0	1	0
13. Payung	1.508	16	2	0	0	0
14. Pucuksari	1.894	0	0	0	0	0
15. Tratemulyo	2.904	0	0	0	0	0
16. Montongsari	2.614	14	0	0	0	0
JUMLAH 2001	55.133	679	724	66	3	0
2000	54.960	551	621	66	2	0
1999	54.791	599	794	69	5	0

BPS Kabupaten Kendal

Sumber data : Statistik Kecamatan Weleri

Tabel : 5.2

**BANYAKNYA TEMPAT IBADAH  
KECAMATAN WELERI**

TAHUN : 2001

DESA	MASJID	MUSHOLA	GEREJA	JUMLAH PURA
(1)	(2)	(3)	(4)	(5)
01. Sidomukti	3	8	0	0
02. Penyangkringan	2	16	2	0
03. Bumiayu	2	6	0	0
04. Manggungsari	2	11	0	0
05. Sumberagung	2	13	0	0
06. Ngasinan	2	3	0	0
07. Weleri	1	11	0	0
08. Nawangsari	1	7	2	0
09. Karangdowo	3	6	0	0
10. Penaruban	2	8	1	0
11. Sambongsari	3	11	2	0
12. Karanganom	3	9	0	0
13. Payung	1	6	0	0
14. Pucuksari	2	4	0	0
15. Tratemulyo	3	6	0	0
16. Montongsari	1	4	0	0
JUMLAH 2001	33	129	7	0
2000	33	129	7	0
1999	32	124	5	0

BPS Kabupaten Kendal

Sumber data : Statistik DESA di Kecamatan Weleri

Catatan :

Tabel : 5.3

PESERTA CALON JAMAAH HAJI  
KECAMATAN WELERI  
TAHUN: 1999 - 2001

DESA	1999	2000	2001
(1)	(2)	(3)	(4)
01. Sidomukti	1	2	1
02. Peryangkringan	8	19	17
03. Bumiayu	2	0	0
04. Manggungsari	0	0	2
05. Sumberagung	0	2	0
06. Ngasinan	0	2	0
07. Weleri	2	4	4
08. Nawangsari	0	2	4
09. Karangdowo	4	10	4
10. Penaruban	4	4	13
11. Sambongsari	0	5	10
12. Karanganom	0	0	0
13. Payung	2	0	2
14. Pucuksari	0	0	3
15. Tratemulyo	2	0	2
16. Montongsari	0	5	3
JUMLAH	23	55	65

BPS Kabupaten Kendal

Sumber data : KUA Kecamatan Weleri  
Catatan :

Tabel : 5.4

**BANYAKNYA ULAMA, MUBALIGH, DAN KHOTIB  
KECAMATAN WELERI**

TAHUN : 2001

DESA	ULAMA	MUBALIGH	KHOTIB
(1)	(2)	(3)	(4)
01. Sidomukti	0	2	10
02. Penyangkringan	1	2	10
03. Bumiayu	0	1	10
04. Mangungsari	0	0	10
05. Sumberagung	0	1	5
06. Ngasinan	0	1	5
07. Weleri	3	3	5
08. Nawangsari	0	1	5
09. Karangdowo	2	2	5
10. Penaruban	2	2	5
11. Sambongsari	3	1	10
12. Karanganom	1	1	5
13. P a y u n g	1	0	5
14. Pucuksari	0	1	10
15. Tratemutyo	0	1	5
16. Montongsari	0	1	5
<b>JUMLAH 2001</b>	<b>13</b>	<b>20</b>	<b>110</b>
<b>2000</b>	<b>13</b>	<b>20</b>	<b>110</b>
<b>1999</b>	<b>11</b>	<b>20</b>	<b>105</b>

BPS Kabupaten Kendal

Sumber data : KUA Kecamatan Weleri

Catatan :

Tabel 5.5

**BANYAKNYA NIKAH, TALAK, CERAI DAN RILUUK  
KECAMATAN WELERI**

TAHUN : 2001

DESA	NIKAH	TALAK	CERAI	RILUUK
(1)	(2)	(3)	(4)	(5)
01. Sidomukti	49	2	2	0
02. Penyangkringan	79	2	4	0
03. Bumiayu	33	1	3	0
04. Manggungsari	23	0	1	0
05. Sumberagung	33	2	9	0
06. Ngasinan	14	0	0	0
07. Weleri	43	1	3	0
08. Nawangsari	38	1	3	0
09. Karangdowo	25	2	2	0
10. Penaruban	37	2	1	0
11. Sambongsari	41	0	1	0
12. Karanganom	19	0	2	0
13. Payung	36	2	1	0
14. Pucuksari	13	1	0	0
15. Tratemulyo	26	0	0	0
16. Montongsari	25	2	0	0
JUMLAH 2001	534	18	32	0
2000	533	17	35	0
1999	512	15	22	0

BPS Kabupaten Kendal

Sumber data : KUA Kecamatan Weleri

Catatan :



Tabel : 6.1

**BANYAKNYA SEKOLAH TK, MURID DAN GURU  
KECAMATAN WELERI**

TAHUN : 2001

DESA	SEKOLAH	MURID	GURU
(1)	(2)	(3)	(4)
01. Sidomukti	2	100	4
02. Penyangkringan	2	218	10
03. Bumiayu	2	118	5
04. Manggungsari	0	0	0
05. Sumberagung	0	0	0
06. Ngasiran	1	31	2
07. Weleri	2	96	7
08. Nawangsari	1	107	4
09. Karangdowo	2	78	5
10. Penaruban	4	173	11
11. Sambongsari	3	157	8
12. Karanganom	3	79	5
13. Payung	1	44	2
14. Pucuksari	1	35	2
15. Tratemulyo	1	45	2
16. Montongsari	1	63	3
JUMLAH 2001	28	1.340	70
2000	23	1.260	58
1999	24	1.367	58

Sumber data : Masing-masing Sekolah di Kecamatan Weleri  
Catatan :

Tabel : 8.2

**BANYAKNYA SEKOLAH DASAR NEGERI, MURID DAN GURU  
KECAMATAN WELERI**

TAHUN : 2001

DESA	SEKOLAH	MURID	GURU
(1)	(2)	(3)	(4)
01. Sidomukti	3	692	24
02. Penyangkringan	5	1.148	38
03. Bumiayu	2	335	14
04. Manggungsari	2	439	13
05. Sumberagung	3	438	23
06. Ngasinan	1	158	7
07. Weleri	3	504	22
08. Nawangsari	1	233	9
09. Karangdowo	1	221	8
10. Penaruban	2	424	17
11. Sambongsari	2	600	14
12. Karanganom	2	335	13
13. Payung	1	186	7
14. Pucuksari	1	268	7
15. Tratemulyo	2	342	15
16. Montongsari	2	398	18
JUMLAH 2001	33	6.744	247
2000	34	6.733	247
1999	34	6.920	237

BPS Kabupaten Kendal

Sumber data : Masing-masing Sekolah di Kecamatan Weleri  
Catatan :

Tabel : 6.3

**BANYAKNYA SEKOLAH DASAR SWASTA, MURID DAN GURU  
KECAMATAN WELERI  
TAHUN : 2001**

DESA	SEKOLAH	MURID	GURU	
(1)	(2)	(3)	(4)	
01. Sidomukti	0	0	0	
02. Penyangkringan	1	188	8	
03. Bumiayu	0	0	0	
04. Manggungsari	0	0	0	
05. Sumberagung	0	0	0	
06. Ngasinan	0	0	0	
07. Weleri	1	173	6	
08. Nawangsari	0	0	0	
09. Karangdowo	0	0	0	
10. Penaruban	0	0	0	
11. Sambongsari	0	0	0	
12. Karanganom	0	0	0	
13. P a y u n g	0	0	0	
14. Pucuksari	0	0	0	
15. Tratemutyo	0	0	0	
16. Montongsari	0	0	0	
JUMLAH 2001		2	361	14
2000		2	339	14
1999		2	300	13

BPS Kabupaten Kendal

Sumber data : Masing-masing Sekolah di Kecamatan Weleri  
Catatan :

Tabel : 6.4

**BANYAKNYA MADRASAH IBTIDAYAH, MURID DAN GURU  
KECAMATAN WELERI**

TAHUN : 2001

DESA	SEKOLAH	MURID	GURU
(1)	(2)	(3)	(4)
01. Sidomukti	0	0	0
02. Penyangkring	0	0	0
03. Bumiayu	0	0	0
04. Manggungsari	0	0	0
05. Sumberagung	0	0	0
06. Ngasinan	0	0	0
07. Weleri	1	49	7
08. Nawangsari	0	0	0
09. Karangdowo	1	142	8
10. Penaruban	0	0	0
11. Sambongsari	1	62	7
12. Karanganom	0	0	0
13. Payung	0	0	0
14. Pucuksari	0	0	0
15. Tratemulyo	0	0	0
16. Montongsari	0	0	0
JUMLAH 2001	3	253	20
2000	3	262	17
1999	3	272	17

BPS Kabupaten Kendal

Sumber data : Masing-masing Sekolah di Kecamatan Weleri  
Catatan :

Tabel : 8.5

**BANYAKNYA SEKOLAH LANJUTAN PERTAMA NEGERI, MURID DAN GURU  
KECAMATAN WELERI**

TAHUN : 2001

DESA	SEKOLAH	MURID	GURU
(1)	(2)	(3)	(4)
01. Sidomukti	0	0	0
02. Penyangkriangan	0	0	0
03. Bumitayu	0	0	0
04. Manggungsari	0	0	0
05. Sumberagung	1	421	23
06. Ngasinan	0	0	0
07. Weleri	1	878	42
08. Nawangsari	0	0	0
09. Karangdowo	0	0	0
10. Penaruban	0	0	0
11. Sambongsari	0	0	0
12. Karanganom	0	0	0
13. Payung	0	0	0
14. Pucuksari	0	0	0
15. Tratemutyo	0	0	0
16. Montongsari	0	0	0
JUMLAH 2001	2	1.299	65
2000	2	1.403	61
1999	2	1.328	61

BPS Kabupaten Kendal

Sumber data : Masing-masing Sekolah di Kecamatan Weleri  
Catatan : Termasuk SLTP Kejuruan Negeri

Tabel : 8.8

**BANYAKNYA SEKOLAH LANJUTAN PERTAMA SWASTA, MURID DAN GURU  
KECAMATAN WELERI**

TAHUN : 2001

DESA	SEKOLAH	MURID	GURU
(1)	(2)	(3)	(4)
01. Sidomukti	0	0	0
02. Penyangkringan	0	0	0
03. Bumiayu	0	0	0
04. Manggungsari	0	0	0
05. Sumberagung	0	0	0
06. Ngasnan	0	0	0
07. Weleri	0	0	0
08. Nawangsari	1	387	20
09. Karangdowo	0	0	0
10. Penaruban	2	1.208	42
11. Sambongsari	0	0	0
12. Karanganom	0	0	0
13. Payung	0	0	0
14. Pucuksari	0	0	0
15. Tratemulyo	0	0	0
16. Montongsari	1	308	12
JUMLAH 2001	4	1.904	74
2000	4	2.609	74
1999	4	1.754	78

BPS Kabupaten Kendal

Sumber data : Masing-masing Sekolah di Kecamatan Weleri

Catatan : Termasuk SLTP Kejuruan Negeri

Tabel : 6.7

**BANYAKNYA MADRASAH TSANAWIYAH, MURID DAN GURU  
KECAMATAN WELERI**

TAHUN : 2001

DESA	SEKOLAH	MURID	GURU
(1)	(2)	(3)	(4)
01. Sidomukti	0	0	0
02. Penyangkringan	0	0	0
03. Bumiayu	0	0	0
04. Manggungsari	0	0	0
05. Sumberagung	0	0	0
06. Ngasinan	0	0	0
07. Weleri	0	0	0
08. Nawangsari	0	0	0
09. Karangdowo	0	0	0
10. Penanuban	2	268	34
11. Sambongsari	1	65	23
12. Karanganom	0	0	0
13. Payung	0	0	0
14. Pucuksari	0	0	0
15. Tratemulyo	0	0	0
16. Montongsari	0	0	0
JUMLAH 2001	3	363	57
2000	3	296	57
1999	3	296	57

BPS Kabupaten Kendal

Sumber data : Masing-masing Sekolah di Kecamatan Weleri  
Catatan :

Tabel : 6.8

**BANYAKNYA SEKOLAH LANJUTAN ATAS NEGERI, MURID DAN GURU  
KECAMATAN WELERI**

TAHUN : 2000

DESA	SEKOLAH	MURID	GURU
(1)	(2)	(3)	(4)
01. Sidomukti	0	0	0
02. Penyangringan	0	0	0
03. Bumiayu	0	0	0
04. Manggungsari	0	0	0
05. Sumberagung	0	0	0
06. Ngasinan	0	0	0
07. Weleri	0	0	0
08. Nawangsari	0	0	0
09. Karangdowo	0	0	0
10. Penaruban	0	0	0
11. Sambongsari	0	0	0
12. Karanganom	1	691	39
13. Payung	0	0	0
14. Pucuksari	0	0	0
15. Tratemulyo	0	0	0
16. Montongsari	0	0	0
JUMLAH 2001	1	691	39
2000	1	478	40
1999	1	629	40

BPS Kabupaten Kendal

Sumber data : Masing-masing Sekolah di Kecamatan Weleri  
Catatan : Termasuk SLTA Kejuruan Negeri



Tabel : 8.9

**BANYAKNYA MADRASAH ALIYAH, MURID DAN GURU  
KECAMATAN WELERI**

TAHUN : 2001

DESA	SEKOLAH	MURID	GURU
(1)	(2)	(3)	(4)
01. Sidomukti	0	0	0
02. Penyangkringan	0	0	0
03. Bumiayu	0	0	0
04. Manggungsari	0	0	0
05. Sumberagung	0	0	0
06. Ngasinan	0	0	0
07. Weleri	0	0	0
08. Nawangsari	0	0	0
09. Karangdowo	0	0	0
10. Penaruban	1	157	18
11. Sambongsari	1	81	14
12. Karanganom	0	0	0
13. Payung	0	0	0
14. Pucuksari	0	0	0
15. Tratemulyo	0	0	0
16. Montongsari	0	0	0
<b>JUMLAH 2001</b>	<b>2</b>	<b>238</b>	<b>32</b>
2000	2	218	32
1999	2	150	33

BPS Kabupaten Kendal

Sumber data : Masing-masing Sekolah di Kecamatan Weleri  
Catatan :

Tabel : 7.1

**BANYAKNYA DOKTER, TENAGA MEDIS (MANTRI KESEHATAN),  
 BIDAN, DUKUN BAYI, DAN JURU SUNAT  
 KECAMATAN WELERI  
 TAHUN : 2001**

DESA	DOKTER	MANTRI KES.	BIDAN	DUKUN BAYI	JURU SUNAT
(1)	(2)	(3)	(4)	(5)	(6)
01. Sidomukti	1	0	2	1	1
02. Peryangkringan	4	0	1	2	0
03. Bumiayu	0	0	1	1	0
04. Manggungsari	0	1	1	0	0
05. Sumberagung	0	2	1	1	0
06. Ngasinan	0	1	0	0	0
07. Weleri	1	1	3	0	1
08. Nawangsari	2	3	1	0	0
09. Karangdowo	0	0	0	1	0
10. Penaruban	2	1	1	1	1
11. Sambongsari	0	0	1	2	0
12. Karanganom	0	0	2	5	0
13. Payung	0	0	1	0	1
14. Pucuksari	0	0	0	1	0
15. Tratemulyo	0	2	1	2	2
16. Montongsari	0	0	1	1	1
<b>JUMLAH 2001</b>	<b>10</b>	<b>11</b>	<b>17</b>	<b>18</b>	<b>7</b>
2000	5	10	23	19	7
1999	5	10	23	19	7

BPS Kabupaten Kendal

Sumber data : Puskesmas Kecamatan Weleri

Catatan :

Tabel : 7.2

**BANYAKNYA FASILITAS KESEHATAN  
KECAMATAN WELERI**

TAHUN : 2000

DESA	RSU	PUSKESMAS	PUSKESMAS PEKBANTU
(1)	(2)	(3)	(4)
01. Sidomukti	0	0	1
02. Penyangkringan	0	0	0
03. Bumiayu	0	0	0
04. Manggungsari	0	0	0
05. Sumberagung	0	0	1
06. Ngasinan	1	0	0
07. Weleri	0	0	0
08. Nawangsari	0	1	0
09. Karangdowo	0	0	0
10. Penaruban	0	0	0
11. Sambongsari	0	0	0
12. Karanganom	0	1	0
13. Payung	0	0	0
14. Pucuksari	0	0	0
15. Tratemulyo	0	0	0
16. Montongsari	0	0	0
JUMLAH 2001	1	2	2
2000	1	2	2
1999	1	2	2

BPS Kabupaten Kendal

Sumber data: Puskesmas Kecamatan Weleri  
Catatan :

Tabel : 7.2 (lanjutan)

**BANYAKNYA FASILITAS KESEHATAN  
KECAMATAN WELERI**

TAHUN : 2000

DESA	DOKTER		RUMAH
	UMUM	GIGI	BERSALIN
(1)	(2)	(3)	(4)
01. Sidomukti	1	0	0
02. Penyangkringan	5	0	1
03. Bumiayu	0	0	0
04. Manggungsari	0	0	0
05. Sumberagung	0	0	0
06. Ngasinan	1	1	1
07. Weleri	2	0	2
08. Nawangsari	3	0	0
09. Karangdowo	0	0	0
10. Penaruban	2	1	0
11. Sambongsari	0	0	0
12. Karanganom	0	0	0
13. Payung	0	0	0
14. Pucuksari	0	0	0
15. Tratemulyo	0	0	0
16. Montongsari	0	0	0
JUMLAH 2001	14	2	4
2000	14	3	3
1999	11	2	3

BPS Kabupaten Kendal

Sumber data: Puskesmas Kecamatan Weleri

Catatan :

Tabel : 7.3

**BANYAKNYA RUMAH SEHAT A, B, C  
KECAMATAN LIMBANGAN**

TAHUN : 2001

DESA	TYPE RUMAH SEHAT			JUMLAH
	A SEHAT	B KURANG SEHAT	C TIDAK SEHAT	
(1)	(2)	(3)	(4)	(5)
01. Sidomukti	762	191	327	1.300
02. Penyangkringan	318	218	1.009	1.545
03. Bumiayu	325	440	212	985
04. Manggungsari	140	599	233	972
05. Sumberagung	743	136	0	879
06. Ngasiman	229	14	0	243
07. Weleri	762	265	10	1.037
08. Nawangsari	290	92	194	576
09. Karangdowo	427	58	8	493
10. Penaruban	753	225	21	999
11. Sambongsari	604	20	0	632
12. Karanganom	664	56	44	764
13. Payung	238	15	36	289
14. Pucuksari	225	110	109	444
15. Tratemulyo	530	40	150	720
16. Montongsari	532	75	0	607
JUMLAH 2001	7.762	2.570	2.352	12.684
2000	2.339	4.163	6.021	12.523
1999	2.326	4.193	5.669	12.368

BPS Kabupaten Kendal

Sumber data : Kantor Kecamatan Weleri

Catatan :

Tabel : 7.4

**BANYAKNYA SARANA AIR BERSIH  
KECAMATAN WELERI**

TAHUN : 2001

DESA	SUMUR	SPT	SUMUR	PELANGGAN
	ARTETIS		GALI	PAM
(1)	(2)	(3)	(4)	(5)
01. Sidomukti	0	0	732	10
02. Penyangkringan	1	0	1.009	425
03. Bumiayu	0	0	320	67
04. Manggungarsi	1	87	236	0
05. Sumberagung	0	64	428	0
06. Ngasinan	0	36	96	0
07. Weleri	0	2	699	229
08. Nawangsari	0	0	364	437
09. Karangdowo	0	0	241	219
10. Pendaruban	0	0	736	259
11. Sambongsari	0	0	549	137
12. Karanganom	0	3	516	0
13. Payung	0	2	228	0
14. Pucuksari	0	1	367	0
15. Tratemulyo	0	1	466	0
16. Montongsari	0	0	423	49
JUMLAH 2001	2	196	7.630	1.832
2000	2	199	7.600	1.832
1999	2	198	7.566	1.832

BPS Kabupaten Kendal

Sumber data : Puskesmas Kecamatan Weleri

Catatan :

Tabel : 7.5

BANYAKNYA JAMBAAN UMUM, INPRES, DAN SWADAYA  
KECAMATAN WELERI

TAHUN : 2001

DESA	UMUM	INPRES	SWADAYA
(1)	(2)	(3)	(4)
01. Sidomukti	0	0	347
02. Penyangkringan	0	0	865
03. Bumiayu	0	0	172
04. Manggungsari	0	0	49
05. Sumberagung	0	0	179
06. Ngasinan	0	0	117
07. Weleri	0	0	448
08. Nawangsari	0	0	320
09. Karangdowo	0	0	234
10. Penaruban	0	0	308
11. Sambongsari	0	0	322
12. Karanganom	0	0	102
13. Payung	0	0	82
14. Pucuksari	0	0	89
15. Tratemulyo	0	0	148
16. Montongsari	0	0	187
JUMLAH 2001	0	0	3.969
2000	0	0	3.969
1999	0	0	3.969

BPS Kabupaten Kendal

Sumber data : Puskesmas Kecamatan Weleri

Catatan : ..

Tabel : 8.1

**BANYAKNYA PENDERITA CACAT  
KECAMATAN WELERI**

TAHUN : 2001

DESA	JENIS PENDERITA CACAT							JUM LAH
	TUNA NETRA	TUBUH	MEN TAL	BISU	TULI	BISU TULI		
(1)	(2)	(3)	(4)	(5)	(6)	(7)	(8)	
01. Sidomukti		3	4	3	0	0	4	14
02. Penyangkringan		3	9	6	0	0	5	23
03. Bumiayu		3	3	3	0	0	2	11
04. Manggungsari		1	4	3	0	0	3	11
05. Sumberagung		2	7	5	0	0	3	17
06. Ngasinan		2	3	3	0	0	1	9
07. Weleri		2	2	5	0	0	1	10
08. Nawangsari		1	3	2	0	0	2	8
09. Karangdowo		3	4	2	0	0	3	12
10. Penaruban		2	9	5	0	0	3	19
11. Sambongsari		3	1	3	0	0	1	8
12. Karanganom		4	6	3	0	0	2	15
13. Payung		1	4	3	0	0	2	10
14. Pucuksari		1	6	3	0	0	2	12
15. Tratemulyo		1	2	4	0	0	1	8
16. Montongsari		2	2	4	0	0	1	9
JUMLAH 2001		34	69	57	0	0	36	196
2000		35	79	51	0	0	40	205
1999		37	79	55	0	0	40	211

BPS Kabupaten Kendal

Sumber data : Kantor Kecamatan Weleri

Catatan :



Tabel : 8.1

**LUAS PANEN DAN PRODUKSI PADI SAWAH DAN GOGO  
KECAMATAN WELERI  
TAHUN : 2001**

DESA	PADI SAWAH		PADI GOGO	
	LUAS	PRODUKSI	LUAS	PRODUKSI
	(Ha)	(Ton)	(Ha)	(Ton)
(1)	(2)	(3)	(4)	(5)
01. Sidomukti	155,30	1.118,20	0,00	0,00
02. Penyangkringan	47,00	338,40	0,00	0,00
03. Bumiayu	190,00	1.387,00	0,00	0,00
04. Manggungsari	149,04	1.073,00	0,00	0,00
05. Sumberagung	128,43	922,90	0,00	0,00
06. Ngasinan	57,96	417,30	0,00	0,00
07. Weleri	70,70	516,10	0,00	0,00
08. Nawangsari	60,70	443,10	0,00	0,00
09. Karangdowo	81,86	588,30	0,00	0,00
10. Penaruban	97,00	708,10	0,00	0,00
11. Sambongsari	156,36	1.141,40	0,00	0,00
12. Karanganom	100,00	730,00	0,00	0,00
13. Payung	77,50	565,70	0,00	0,00
14. Pucuksari	129,00	941,70	0,00	0,00
15. Tratemulyo	189,00	1.379,70	0,00	0,00
16. Montongsari	140,00	1.022,00	0,00	0,00
JUMLAH 2001	1.827,95	13.302,90	0,00	0,00
2000	1.962,00	14.230,30	0,00	0,00
1999	2.059,00	10.262,60	0,00	0,00

BPS Kabupaten Kendal

Sumber data : Mantri Tani Kecamatan Weleri  
Calatan :

Tabel : 9.2

**LUAS PANEN DAN PRODUKSI PADI DAN JAGUNG  
KECAMATAN WELERI**

TAHUN : 2001

DESA	PADI		JAGUNG	
	LUAS (Ha)	PRODUKSI (Ton)	LUAS (Ha)	PRODUKSI (Ton)
(1)	(2)	(3)	(4)	(5)
01. Sidomukti	155,30	1.118,20	300,00	13.560,00
02. Penyangkringan	47,00	398,40	0,00	0,00
03. Bumiayu	180,00	1.387,00	40,00	1.840,00
04. Manggungsari	149,04	1.073,00	98,00	4.508,00
05. Sumberagung	128,43	922,90	82,00	3.772,00
06. Ngasinan	57,98	417,30	37,00	1.702,00
07. Weleri	70,70	516,10	3,00	138,00
08. Nawangsari	60,70	443,10	0,00	0,00
09. Karangdowo	81,88	598,30	0,00	0,00
10. Penaruban	97,00	708,10	0,00	0,00
11. Sambongsari	158,38	1.141,40	0,00	0,00
12. Karanganom	100,00	730,00	0,00	0,00
13. Payung	77,50	565,70	0,00	0,00
14. Pucuksari	129,00	941,70	0,00	0,00
15. Tratemulyo	189,00	1.378,70	0,00	0,00
16. Montongsari	140,00	1.022,00	0,00	0,00
JUMLAH 2001	1.827,96	13.302,90	560,00	25.520,00
2000	1.962,00	14.230,30	200,00	9.213,70
1999	2.059,00	10.262,60	195,00	877,50

BPS Kabupaten Kendal

Sumber data : Mantri Tani Kecamatan Weleri

Calatan :

Tabel : 9.3

LUAS PANEN DAN PRODUKSI KACANG TANAH DAN KEDELAI  
KECAMATAN WELERI

TAHUN : 2001

DESA	KACANG TANAH		KEDELAI	
	LUAS	PROD	LUAS	PROD
	(Ha)	(Ton)	(Ha)	(Ton)
(1)	(2)	(3)	(4)	(5)
01. Sidomukti	0,00	0,00	0,00	0,00
02. Penyangkroingan	0,00	0,00	0,00	0,00
03. Bumiayu	0,00	0,00	0,00	0,00
04. Mangungsari	0,00	0,00	0,00	0,00
05. Sumberagung	0,00	0,00	2,00	25,94
06. Ngasiran	0,00	0,00	0,00	0,00
07. Weleri	0,00	0,00	0,00	0,00
08. Nawangsari	0,00	0,00	0,00	0,00
09. Karangdowo	0,00	0,00	0,00	0,00
10. Penaruban	0,00	0,00	0,00	0,00
11. Sambongsari	0,00	0,00	0,00	0,00
12. Karanganom	0,00	0,00	0,00	0,00
13. Payung	0,00	0,00	0,00	0,00
14. Pucuksari	0,00	0,00	0,00	0,00
15. Tratemulyo	0,00	0,00	0,00	0,00
16. Montongsari	0,00	0,00	0,00	0,00
JUMLAH 2001	0,00	0,00	2,00	25,94
2000	0,00	0,00	68,00	881,80
1999	112,00	523,50	0,00	0,00

BPS Kabupaten Kendal

Sumber data : Mantri Tani Kecamatan Weleri  
Catatan :

Tabel : 9.4

**LUAS PANEN DAN PRODUKSI KACANG HIJAU DAN SORGUM ( CANTEL )  
KECAMATAN WELERI**

TAHUN : 2001

DESA	KACANG HIJAU		SORGUM ( CANTEL )		
	LUAS	PRODUKSI	LUAS	PRODUKSI	
	( Ha )	( Ton )	( Ha )	( Ton )	
(1)	(2)	(3)	(4)	(5)	
01. Sidomukti	0,00	0,00	0,00	0,00	
02. Penyangkringan	0,00	0,00	0,00	0,00	
03. Bumiayu	0,00	0,00	0,00	0,00	
04. Manggungsari	11,00	35,20	0,00	0,00	
05. Sumberagung	16,00	49,60	0,00	0,00	
06. Ngasinan	3,00	9,60	0,00	0,00	
07. W e l e r i	0,00	0,00	0,00	0,00	
08. Nawangsari	0,00	0,00	0,00	0,00	
09. Karangdowo	0,00	0,00	0,00	0,00	
10. Penaruban	0,00	0,00	0,00	0,00	
11. Sambongsari	0,00	0,00	0,00	0,00	
12. Karanganom	0,00	0,00	0,00	0,00	
13. P a y u n g	0,00	0,00	0,00	0,00	
14. Pucuksari	0,00	0,00	0,00	0,00	
15. Tratemulyo	0,00	0,00	0,00	0,00	
16. Montongsari	0,00	0,00	0,00	0,00	
<b>JUMLAH 2001</b>		30,00	94,40	0,00	0,00
2000		0,00	0,00	0,00	0,00
1999		0,00	0,00	0,00	0,00

BPS Kabupaten Kendal

Sumber data : Mantri Tani Kecamatan Weleri

Catatan :

Tabel : 9.5

PRODUKSI TANAMAN PERDAGANGAN  
KECAMATAN WELERI  
TAHUN : 1994-2001

TAHUN	KELAPA	TEBAKAU	KAPOK
	(Budi)	(Kw)	(Kw)
(1)	(2)	(3)	(4)
1994	14.760	3.950,56	0,61
1995	18.040	3.397,30	0,34
1996	19.640	3.992,32	0,47
1997	24.950	3.130,72	0,47
1998	33.160	526,23	0,49
1999	42.400	1.615,43	0,53
2000	26.130	1.784,30	0,40
2001	54.368	5.399,25	0,95

BPS Kabupaten Kendal

Sumber data : Petugas Perkebunan Weleri  
Catatan :

Tabel : 9.6

LUAS TANAMAN PERDAGANGAN  
KECAMATAN WELERI

TAHUN : 2001

TAHUN	KELAPA	TEBAKAU	KAPOK
	(Ha)	(Ha)	(Ha)
(1)	(2)	(3)	(4)
2001	8.500	488.630	2.750

Tabel : 9.7

**PRODUKSI IKAN  
KECAMATAN WELERI  
TAHUN : 2001**

BULAN	PRODUKSI			
	NILA	BAWAL	LELE	RUCAH
	(Kg)	(Kg)	(Kg)	(Kg)
(1)	(2)	(3)	(4)	(5)
01. Januari	0	20	300	0
02. Pebruari	25	30	500	0
03. Maret	0	15	150	0
04. April	15	0	250	0
05. Mei	0	15	0	0
06. Juni	0	0	0	0
07. Juli	0	20	40	0
08. Agustus	0	25	125	0
09. September	0	0	500	0
10. Oktober	0	25	200	0
11. Nopember	0	30	250	0
12. Desember	0	0	150	0
JUMLAH 2001	40	180	2.465	0
2000	0	0	0	0
1999	0	0	0	0

BPS Kabupaten Kendal

Sumber data : Mantri Perikanan Kecamatan Weleri  
Catatan :

Tabel : 9.8

BANYAKNYA PEMILIK KOLAM  
KECAMATAN WELERI

TAHUN : 2001

DESA	LUAS	PEMILIK
(1)	(Ha) (2)	(Orang) (3)
01. Weleri	0,006	1
02. Penuaban	0,020	1
03. Nawangsari	0,005	1
04. Sambungsari	0,171	11
JUMLAH 2001	0,202	14
2000	0	0
1999	0	0

BPS Kabupaten Kendal

Sumber data : Petugas Perikanan di Kecamatan Weleri  
Catatan :



Tabel : 9.9

BANYAKNYA UNGGAS  
KECAMATAN WELERI

TAHUN : 2001

DESA	AYAM KAMPUNG	AYAM RAS PETELOR	AYAM RAS PEDAGING	ENTOG
(1)	(2)	(3)	(4)	(5)
01. Sidomukti	2.500	0	0	0
02. Penyangkringan	502	0	0	34
03. Bumiayu	2.475	0	0	81
04. Manggungsari	2.300	0	0	8
05. Sumberagung	2.510	0	0	25
06. Ngasinan	1.702	0	0	6
07. W e l e r i	1.140	30	0	25
08. Nawangsari	460	0	0	8
09. Karangdowo	1.690	0	0	0
10. Penanuban	2.776	0	0	9
11. Sambongsari	8.123	0	0	23
12. Karanganom	401	0	0	0
13. P a y u n g	190	0	0	21
14. Pucuksari	2.800	0	0	0
15. Tratemulyo	500	0	0	3
16. Montongsari	3.220	0	0	6
JUMLAH 2001	33.289	30	0	249
2000	37.321	57	0	261
1999	35.118	5.117	0	172

BPS Kabupaten Kendal

Sumber data : Petugas Pelemakan Kecamatan Weleri  
Catatan :

Tabel : 9.9 (lanjutan)

BANYAKNYA UNGGAS  
KECAMATAN WELERI

TAHUN : 2001

DESA	ITIK	BURUNG	ANGSA
		PUYUH	
(1)	(2)	(3)	(4)
01. Sidomukti	450	0	0
02. Penyangkringan	23	0	0
03. Bumiayu	100	0	0
04. Manggungsari	130	0	0
05. Sumberagung	25	0	4
06. Ngasinan	40	0	0
07. Weleri	15	0	0
08. Nawangsari	12	0	0
09. Karangdowo	0	0	0
10. Penaruban	165	0	0
11. Sambongsari	56	600	0
12. Karanganom	0	0	0
13. Payung	0	0	2
14. Pucuksari	360	0	0
15. Tratemulyo	0	0	0
16. Montongsari	314	0	0
JUMLAH 2001	1.690	600	6
2000	2.369	800	51
1999	3.211		

BPS Kabupaten Kendal

Sumber data : Petugas Peternakan Kecamatan Weleri  
Catatan :

Tabel : 9.10

**PRODUKSI TELUR UNGGAS  
KECAMATAN WELERI**

TAHUN : 2001

DESA	AYAM	AYAM	ITIK	BURUNG
	RAS	BURAS		PUYUH
	(Kg)	(Kg)		(Kg)
(1)	(2)	(3)	(4)	(5)
01. Sidomukti	0	1.162	2.160	0
02. Penyangkringan	0	244	108	0
03. Bumiayu	0	1.150	480	0
04. Manggungsari	0	1.069	624	0
05. Sumberagung	0	1.168	120	0
06. Ngasinan	0	791	187	0
07. Weleri	0	529	66	0
08. Nawangsari	0	213	53	0
09. Karangdowo	0	765	0	0
10. Penaruban	0	1.290	788	0
11. Sambongsari	0	3.778	266	2.416
12. Karanganom	0	188	0	0
13. Payung	0	88	0	0
14. Pucuksari	0	1.301	1.720	0
15. Tratemulyo	0	232	0	0
16. Montongsari	0	1.498	1.493	0
JUMLAH 2001	0	15.478	8.061	2.416
2000	0	243	196	4.800
1999	0	218	184	3.878

BPS Kabupaten Kendal

Sumber data : Pelugas Peternakan Kecamatan Weleri  
Calatan :

Tabel : 9.11

**BANYAKNYA TERNAK  
KECAMATAN WELERI  
TAHUN : 2001**

DESA	SAPI		KERBAU	KUDA
	BIASA	PERAH		
(1)	(2)	(3)	(4)	(5)
01. Sidomukti	7	0	12	7
02. Penyangkringan	0	0	20	15
03. Bumiayu	0	0	2	2
04. Manggungsari	0	0	0	0
05. Sumberagung	0	0	2	0
06. Ngasinan	0	0	0	0
07. W e l e r i	0	0	6	0
08. Nawangsari	0	0	3	1
09. Karangdowo	0	0	0	0
10. Penaruban	0	0	0	3
11. Sambongsari	0	0	4	0
12. Karanganom	0	0	5	0
13. P a y u n g	7	0	0	0
14. Pucuksari	0	0	4	4
15. Tratemulyo	0	0	0	0
16. Montongsari	0	0	3	0
JUMLAH 2001	14	0	61	32
2000	39	0	58	22
1999	76	0	80	33

BPS Kabupaten Kendal

Sumber data : Pelugas Peternakan Kecamatan Weleri  
Catatan :

Tabel : 9.11 (lanjutan)

BANYAKNYA TERNAK  
KECAMATAN WELERI

TAHUN : 2001

DESA	KAMBING	DOMBA	BABI
(1)	(2)	(3)	(4)
01. Sidomukti	371	0	0
02. Peryangkringan	397	0	0
03. Bumiayu	91	0	0
04. Manggungsari	180	0	0
05. Sumberagung	232	0	0
06. Ngasinan	21	0	0
07. Weleri	102	0	0
08. Nawangsari	0	0	0
09. Karangdowo	2	0	0
10. Penaruban	295	0	0
11. Sambongsari	24	0	0
12. Karanganom	33	0	0
13. Payung	4	0	0
14. Pucuksari	119	0	0
15. Tratemutyo	5	0	0
16. Montongsari	0	0	0
JUMLAH 2001	1.878	0	0
2000	1.784	0	0
1999	1.595	0	0

BPS Kabupaten Kendal

Sumber data : Petugas Peternakan Kecamatan Weleri  
Catatan :

Tabel : 10.1

**BANYAKNYA SARANA ANGKUTAN DARAT  
KENDARAAN BERMOTOR  
KECAMATAN WELERI  
TAHLUN : 2001**

DESA	MOBIL	BUS	TRUK	MOBIL	SEPEDA
	PENUMPANG UMUM			PRIBADI/ DINAS	MOTOR
(1)	(2)	(3)	(4)	(5)	(6)
01. Sidomukti	11	0	13	0	51
02. Penyangkringan	5	0	6	5	37
03. Bumiayu	3	0	0	3	106
04. Manggungsari	1	0	0	7	125
05. Sumberagung	0	0	1	13	168
06. Ngasinan	0	0	0	5	52
07. Weleri	0	3	6	109	192
08. Nawangsari	6	0	4	5	38
09. Karangdowo	12	6	0	67	92
10. Penaruban	3	0	4	9	163
11. Sambongsari	0	2	1	0	137
12. Karanganom	0	0	5	5	107
13. Payung	2	0	0	3	44
14. Pucuksari	0	0	0	14	96
15. Tratemulyo	3	1	0	4	55
16. Montongsari	0	0	1	28	157
JUMLAH 2001	46	12	41	277	1.620
2000	0	11	39	275	1.549
1999	0	10	44	275	1.103

BPS Kabupaten Kendal

Sumber data : Statistik Kecamatan Weleri

Catatan :

Tabel : 10.2

**BANYAKNYA SARANA ANGKUTAN DARAT  
KENDARAAN TAK BERMOTOR  
KECAMATAN WELERI  
TAHUN : 2001**

DESA	DOKAR	GEROBAK	GEROBAK	BECAK	SEPEDA	
		DORONG	HEWAN			
(1)	(2)	(3)	(4)	(5)	(6)	
01. Sidomukti	7	0	0	9	157	
02. Penyangkringan	7	0	0	47	50	
03. Bumiayu	0	9	0	60	220	
04. Manggungsari	0	10	0	5	148	
05. Sumberagung	0	0	0	81	501	
06. Ngasinan	0	21	0	0	121	
07. Weleri	0	0	0	65	120	
08. Nawangsari	1	0	0	34	74	
09. Karangdowo	0	0	0	34	204	
10. Penaruban	3	0	0	60	225	
11. Sambongsari	0	0	0	105	142	
12. Karanganom	0	0	0	42	311	
13. Payung	0	2	0	31	60	
14. Pucuksari	4	0	0	85	119	
15. Tratemulyo	0	10	0	40	250	
16. Montongsari	0	4	0	33	118	
JUMLAH 2001		22	56	0	751	2.820
2000		22	67	0	768	2.770
1999		32	32	0	629	2.511

BPS Kabupaten Kendal

Sumber data : Statistik Kecamatan Weleri  
Catatan :

Tabel : 10.3

**JENIS PERMUKAAN, KONDISI, DAN KELAS JALAN  
KECAMATAN WELERI**

TAHUN : 2001

KEADAAN	PANJANG JALAN		
	1998	1999	2000
	(Km)	(Km)	(Km)
(1)	(2)	(3)	(4)
<b>I. Jenis Permukaan</b>			
a. Aspal	19,80	19,80	32,35
b. Kental	27,90	27,90	27,90
c. Tanah	53,80	53,80	53,80
d. Lainnya	0,00	0,00	0,00
Jumlah	101,50	101,50	114,05
<b>II. Kondisi Jalan</b>			
a. Baik	71,60	71,60	7,70
b. Sedang	27,90	27,90	108,05
c. Rusak	2,00	2,00	0,30
d. Rusak Berat	0,00	0,00	0,00
Jumlah	101,50	101,50	114,05
<b>III. Kelas Jalan</b>			
a. Kelas I	7,60	7,60	0,00
b. Kelas II	5,20	5,20	7,70
c. Kelas III	7,00	7,00	4,70
d. Kelas IIIA	0,00	0,00	7,75
e. Kelas IV	0,00	0,00	0,00
f. Kelas V	0,00	0,00	0,00
g. Lainnya	81,70	81,70	93,90
Jumlah	101,50	101,50	114,05

BPS Kabupaten Kendal

Sumber data : Kantor Kecamatan Weleri

Catatan :



Tabel : 11.1

**BANYAKNYA TELEVISI, RADIO, LISTRIK PLN DAN TELEPON  
KECAMATAN WELERI**

TAHUN : 2001

DESA	TV	RADIO	LISTRIK PLN	TELEPON
(1)	(2)	(3)	(4)	(5)
01. Sidomukti	97	503	-	78
02. Penyangkringan	27	370	-	298
03. Bumiayu	133	248	-	29
04. Manggungsari	40	80	-	18
05. Sumberagung	127	173	-	9
06. Ngasinan	21	70	-	30
07. W e l e r i	50	300	-	223
08. Nawangsari	58	90	-	157
09. Karangdowo	16	134	-	184
10. Penaruban	25	121	-	226
11. Sambongsari	51	152	-	73
12. Karanganom	128	482	-	54
13. P a y u n g	25	80	-	54
14. Pucuksari	29	100	-	47
15. Tratemulyo	40	100	-	29
16. Montongsari	108	150	-	110
JUMLAH 2001	973	3.153	-	1.815
2000	977	3.550	-	1.815
1999	851	2.240	-	1.604

BPS Kabupaten Kendal

Sumber data : Kantor Kecamatan Weleri

Catatan :

Tabel : 12.1

**BANYAKNYA LAPANGAN OLAHRAGA  
KECAMATAN WELERI**

TAHUN : 2001

DESA	SEPAK BOLA	VOLLEY	BULU TANGKIS	TENIS
(1)	(2)	(3)	(4)	(5)
01. Sidomukti	0	3	1	0
02. Penyangkringan	1	5	7	0
03. Bumiayu	0	1	3	0
04. Mangungsari	1	1	0	0
05. Sumberagung	0	0	3	0
08. Ngasinan	0	1	1	0
07. Weleri	1	2	4	0
08. Nawangsari	0	1	3	0
09. Karangdowo	0	1	1	0
10. Penaruban	0	1	5	0
11. Sambongsari	1	2	5	0
12. Karanganom	1	2	5	1
13. Payung	0	0	1	0
14. Pucuksari	0	0	2	0
15. Tratemulyo	1	0	2	0
16. Montongsari	0	0	2	0
JUMLAH 2001	6	20	45	1
2000	6	20	45	0
1999	5	20	45	0

BPS Kabupaten Kendal

Sumber data : Kantor Kecamatan Weleri  
Calatan :

Tabel : 13.1

**BANYAKNYA SURAT PEMBERITAHAUAN PAJAK TERDAFTAR  
KECAMATAN WELERI**

TAHUN : 2001

DESA	BANYAKNYA SURAT PEMBERITAHAUAN PAJAK TERDAFTAR
(1)	(2)
01. Sidomukti	1.178
02. Penyangkringan	1.807
03. Bumiayu	1.111
04. Manggungsari	1.562
05. Sumberagung	1.560
06. Ngasinan	877
07. Weleri	1.138
08. Nawangsari	575
09. Karangdowo	699
10. Penaruban	1.258
11. Sambongsari	1.256
12. Karanganom	1.120
13. Payung	508
14. Pucuksari	807
15. Tratemulyo	1.353
16. Montongsari	969
<hr/>	
JUMLAH 2001	17.574
2000	19.159
1999	

BPS Kabupaten Kendal

Sumber data : Kantor Kecamatan Weleri

Catatan :

Tabel : 13.2

**PEMASUKAN PAJAK BUMI DAN BANGUNAN  
KECAMATAN WELERI**

TAHUN : 2001

DESA	PEMASUKAN PBB
(1)	(000) (2)
01. Sidomukti	10.658,30
02. Penyangkringan	33.774,20
03. Bumiayu	14.934,60
04. Manggungsari	10.470,30
05. Sumberagung	10.475,50
06. Ngasinan	8.493,00
07. Weleri	25.603,90
08. Nawangsari	11.937,60
09. Karangdowo	19.794,40
10. Penaruban	29.770,20
11. Sambongsari	16.268,50
12. Karanganom	8.092,30
13. Payung	5.339,60
14. Pucuksari	8.081,40
15. Tratemulyo	13.078,90
16. Montongsari	16.097,90
JUMLAH 2001	245.089,50
2000	171.382,60
1999	

BPS Kabupaten Kendal

Sumber data : Kantor Kecamatan Weleri  
Catatan : Keadaan 31 Desember 2000.

Tabel : 13.3

**PENDAPATAN PUKA STASIUN WELERI MENURUT JENISNYA  
KECAMATAN WELERI**

TAHUN : 2001

JENIS PENDAPATAN	PEMASUKAN DALAM ( Rp.)
(1)	(2)
1. Bagasi	2.629.500
2. Penumpang	1.211.400.000
	( Volume penumpang KA = 58,733 orang )
3. Barang Hantaran	0
4. Lain-lain	8.083.544
<hr/>	
JUMLAH 2001	1.222.112.044
2000	983.577.200
1999	0,00

BPS Kabupaten Kendal

Tabel :13.4

**JALANNYA USAHA PERUM PEGADAIAN WELERI  
MENURUT KREDIT, PELUNASAN KREDIT SERTA PELANGGAN  
TAHUN 2001**

BULAN	KREDIT		PELUNASAN		LELANG	
	BARANG JAMINAN (BUAH)	UANG PINJAM (000,-)	BARANG JAMINAN (BUAH)	UANG PINJAM (000,-)	BARANG JAMINAN (BUAH)	UANG PINJAM (000,-)
(1)	(2)	(3)	(4)	(5)	(6)	(7)
Januari	4.589	637.581	3.367	500.375	36	2.191
Pebruari	4.668	775.439	3.257	581.650	35	2.317
Maret	4.145	825.086	4.039	714.725	24	2.334
April	4.147	818.465	4.047	730.685	40	2.503
Mei	4.671	930.727	4.469	868.079	21	1.368
Juni	4.653	939.997	4.287	751.299	51	1.891
Juli	5.345	1.033.698	3.843	743.475	37	2.268
Agustus	3.717	757.215	5.028	997.871	36	1.549
September	3.211	525.905	5.818	1.187.448	46	1.565
Oktober	4.280	773.382	3.984	755.348	52	2.635
November	4.207	870.260	3.712	714.938	20	810
Desember	4.013	672.171	3.927	774.845	45	1.630
JUMLAH 2001	51.826	10.008.918	49.598	9.318.938	443	23.081
2000	49.240	7.265.957	50.365	7.053.388	531	33.547
1999	0	0	0	0	0	0

Sumber data : Perum Pegadaian Weleri

BPS Kabupaten Kendal