

Katalog BPS : 1101002.3602.150

STATISTIK DAERAH KECAMATAN CIKULUR

2016



BPS KABUPATEN LEBAK



STATISTIK DAERAH KECAMATAN CIKULUR

2016

<http://www.lebakkab.bps.go.id>



STATISTIK DAERAH KECAMATAN CIKULUR 2016

Katalog BPS : 1101002.3602.150

Ukuran Buku : 18,2 cm x 25,7 cm
Jumlah Halaman : 16 Halaman

Naskah :
Koordinator Statistik Kecamatan Cikulur

Gambar Kulit :
Koordinator Statistik Kecamatan Cikulur

Diterbitkan Oleh :
Badan Pusat Statistik Kabupaten Lebak

Boleh dikutip dengan menyebut sumbernya

Keterangan Gambar Kulit :

1. Daerah Persawahan
2. Pin Statcap Cerdas, ' Statistical Capacity Building, Change and Reform for the Development of Statistics '



KATA SAMBUTAN



Dengan memanjatkan puji syukur kehadirat Tuhan Yang Maha Kuasa, saya menyambut baik penerbitan publikasi Statistik Daerah Kecamatan Cikulur 2016. Dalam rangka mewujudkan visi Badan Pusat Statistik (BPS) sebagai pelopor data statistik terpercaya untuk semua, BPS terus melakukan inovasi dan pengembangan kegiatan perstatistikan serta penyebarluasan informasi statistik baik di tingkat kabupaten maupun kecamatan.

Salah satu upaya yang dilakukan di daerah adalah menyusun publikasi yang menyajikan indikator - indikator terpilih yang dapat menggambarkan secara ringkas dan menyeluruh tentang kondisi daerah. Publikasi ini diharapkan dapat membantu para pembil kebijakan dan para pengguna data lainnya dalam memahami kondisi umum wilayahnya. Saya harapkan publikasi ini mampu memenuhi harapan pemerintah daerah dan masyarakat pada umumnya akan kebutuhan data dan informasi statistik dan dapat digunakan sebagai dasar perencanaan, monitoring dan evaluasi tentang perkembangan pembangunan di berbagai sektor.

Akhirnya, saya mengucapkan terima kasih dan penghargaan setinggi-tingginya kepada semua pihak yang telah berpartisipasi hingga terbitnya publikasi ini, dan semoga Tuhan Yang Maha Kuasa senantiasa meridhoi usaha kita.

BPS KABUPATEN LEBAK
Kepala,

Bambang Suyatno, S.H., M.M.
NIP. 19621227 198301 1 001



Kata Pengantar



Publikasi Statistik Daerah Kecamatan Cikur 2016 diterbitkan oleh BPS Kabupaten Lebak, berisi berbagai data dan informasi terpilih seputar Kecamatan Cikur, yang dianalisis secara sederhana untuk membantu pengguna data dalam memahami perkembangan pembangunan serta potensi yang ada di Kecamatan Cikur. Publikasi Statistik Daerah Kecamatan Cikur 2016 diterbitkan untuk melengkapi beberapa publikasi statistik yang sudah terbit secara rutin setiap tahun.

Berbeda dengan publikasi yang sudah ada, publikasi ini lebih menekankan pada analisis. Materi yang disajikan pada Publikasi Statistik Daerah Kecamatan Cikur 2016 memuat berbagai informasi/indikator yang terkait dengan hasil pembangunan dari berbagai sektor di wilayah Kecamatan Cikur dan diharapkan dapat digunakan untuk bahan kajian, perencanaan, dan evaluasi pembangunan.

Akhirnya kami sampaikan terima kasih dan penghargaan sebesar-besarnya kepada semua pihak yang telah membantu dalam pembuatan publikasi ini, sehingga penerbitan publikasi ini dapat terlaksana. Kritik dan saran sangat kami hargai guna penyempurnaan publikasi di masa mendatang.

Koordinator Statistik
Kecamatan Cikur,

HERY SUSANTO
NIP. 197208131994031003

Daftar isi



1. Geografi dan Iklim	1
2. Pemerintahan	2
3. Penduduk	3
4. Pendidikan	5
5. Kesehatan	6

Lampiran Tabel dan Gambar

<http://www.lebakkab.bps.go.id>

GEOGRAFI DAN IKLIM

1

Luas Kecamatan Cikulur 66,06 km² atau hanya sekitar 2,17persen dari luas Kabupaten Lebak

Kecamatan Cikulur secara geografis terletak di bagian Utara Kabupaten Lebak dengan jarak tempuh dari Ibukota Kabupaten Lebak sekitar 17 km, dengan bentuk topografi pada umumnya merupakan dataran yang memiliki ketinggian rata-rata 88 meter diatas permukaan laut (m dpl). Secara astronomis, wilayah Kecamatan Cikulur terletak pada 06^o20'00" -06^o27'30" Lintang Selatan dan 106^o5'00"-106^o12'30" Bujur Timur, sehingga memiliki luas wilayah sebesar 66,06 km², atau sekitar 2,17 persen dari luas wilayah Kabupaten Lebak. Adapun batas-batas wilayah Kecamatan Cikulur sebagai berikut ; Sebelah Selatan berbataian dengan Kecamatan Cileles, Sebelah Utara berbatasan dengan Kecamatan Warunggunung, Sebelah Barat berbatasan dengan Kabupaten Pandeglang, Dan sebelah Timur berbatasan dengan Kecamatan Cimarga serta Kecamatan Cibadak.

Secara umum kondisi topografi wilayah Kecamatan Cikulur merupakan dataran rendah dengan ketinggian 45 – 129 mdpl, Selama tahun 2014 iklim wilayah Kecamatan Cikulur suhu udara di Kecamatan umumnya antara 19,5^oC - 29,5^oC.

Tahukah anda:

Kecamatan Cikulur merupakan salah satu dari 5 wilayah kecamatan yang mempunyai luas wilayah terkecil dari total luas wilayah Kabupaten Lebak

Peta Kecamatan Cikulur



Data Geografis dan Iklim Kecamatan Cikulur Tahun 2015

Uraian	Satuan	Nilai	
1. Geografis			
a. Luas Wilayah	Km ²	66.06	
b. Ketinggian	mdpl	88	
c. Desa Tertinggi	mdpl	129	
2. Iklim	Satuan	2013	2014
a. Suhu	^o C	29,5	29,5

Sumber : .Kecamatan Cikulur Dalam Angka 2015

PEMERINTAHAN

KECAMATAN CIKULUR terdiri dari 13 Desa, 50 RW dan 209 RT. Pendidikan Kepala Desa dengan Pendidikan SMA dan SMP lebih banyak daripada pendidikan Diploma dan Strata I.

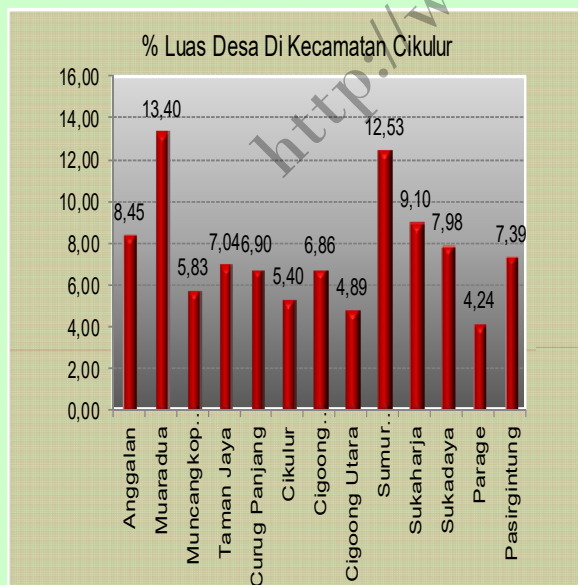
Statistik Pemerintahan Di Kecamatan Cikulur 2012-2015

Wilayah Administrasi	2012	2013	2014	2015
1. Desa	13	13	13	13
2. RW	49	50	50	50
3. RT	204	209	209	209
Jumlah KADES/ LURAH	2012	2013	2014	2015
Laki-laki	13	13	13	13
Perempuan	0	0	0	0
Pendidikan KADES/LURAH	SD Sede- rajat	SMP Sede- rajat	SMA Sede- rajat	> SMA
Laki-laki	0	4	8	1
Perempuan	0	0	0	0

Wilayah kerja kecamatan Cikulur terbagi habis menjadi 13 desa yang masing-masing dipimpin oleh seorang Kepala Desa dengan latar belakang pendidikan SD sederajat sebanyak 0%, SLTP sebanyak 30,76%, SLTA sederajat 61,54% sedangkan yang berpendidikan SLTA keatas baru 7,69%. Dari data tersebut terlihat bahwa pendidikan SLTA sederajat sekarang lebih banyak mendominasi latar belakang pendidikan Kepala Desa.

Kecamatan Cikulur pada tahun 2015 terbagi dalam 13 Desa. Adapun jumlah Rukun Tetangga (RT) sebanyak 209 dan Rukun Warga (RW) sebanyak 50. Di Kecamatan Cikulur, rata-rata jumlah KK setiap RT ny 60-120 Rumah Tangga dan setiap RW rata-rata membawahi 3 RT.

% Luas Desa di Kecamatan Cikulur (km²)



Sumber : Cikulur Dalam Angka 2016

Bila diperhatikan, luas wilayah Kecamatan Cikulur merupakan salah satu Kecamatan ke 5 dengan luas wilayah terkecil dari total luas wilayah Kabupaten Lebak yaitu 66,06 km². Sedangkan untuk wilayah desa-desa yang berada di Kecamatan Cikulur, desa dengan luas wilayah terbesar adalah Desa Muaradua dengan luas wilayah 8,85 km² atau sekitar 13,40 % dari luas Kecamatan. Dan yang paling kecil luas wilayahnya adalah Desa Parage 2.80 km². atau sekitar 4,24 % luas wilayah Kecamatan.

Tahukah anda:

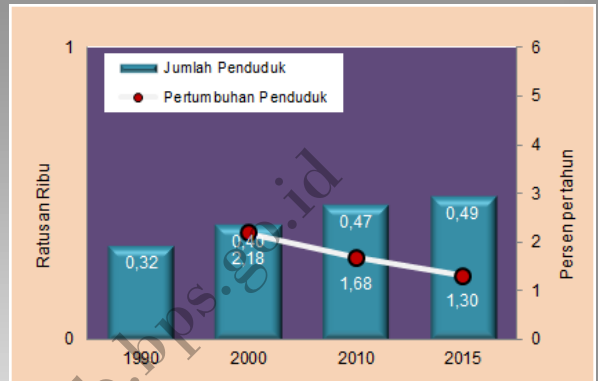
Bahwa pada akhir tahun 2015 sebanyak 11 desa dari 13 desa telah melakukan pemilihan kepala desa baru / 84,62 % mempunyai Kepala Desa baru

Penduduk Kecamatan Cikulur pada tahun 2013 berjumlah 51.527 jiwa

Hasil Sensus Penduduk 2010 (SP'2010) menunjukkan bahwa jumlah penduduk Kecamatan Cikulur mencapai 46.627 jiwa, terdiri dari 23.670 laki-laki dan 22.957 perempuan. Dan menurut data terakhir di tahun 2015 terjadi penambahan penduduk sekitar 1,30 persen menjadi 49.108 jiwa, yang terdiri dari 24.872 laki-laki dan 24.236 perempuan. Sedangkan untuk jumlah rumah tangga mencapai 16.017 rumah tangga.

Selama periode tahun 2010-2015, penduduk Kecamatan Cikulur rata-rata tumbuh sebesar 1,30 persen per tahun, angka ini lebih rendah 0,29 persen bila dibandingkan dengan rata-rata pertumbuhan penduduk Kabupaten Lebak yang mencapai 1,59 persen per tahun. Bila dibandingkan dengan tahun 2010 untuk angka Kecamatan pertumbuhan ini mengalami penurunan juga sebesar 0,36 persen. Namun bila dibandingkan dengan pertumbuhan tahun sebelumnya untuk angka Kecamatan, pertumbuhan penduduk ini mengalami kenaikan sebesar 0,02 persen. Dengan angka pertumbuhan tersebut bisa dikatakan bahwa program Keluarga Berencana (KB) di Kecamatan Cikulur telah berhasil menekan pertumbuhan penduduk. Sedangkan sex ratio yang 102 menunjukkan bahwa komposisi penduduk laki-laki masih banyak 2 persen di bandingkan dengan penduduk perempuan. Tingkat kepadatan penduduk Kecamatan Cikulur pada tahun 2015 mencapai 743 orang per km² atau untuk setiap satu kilometer persegi wilayah Kecamatan Cikulur rata-rata dihuni oleh sekitar 743 orang. Dengan rata-rata jiwa per rumah tangga sebesar 3, ini menunjukkan bahwa setiap 1 rumah tangga dihuni oleh 3 jiwa atau dengan kata lain bahwa setiap rumah tangga memiliki rata-rata 2 orang anak.

Perkembangan Penduduk di Kecamatan Cikulur Tahun 1990, 2000, 2010 dan 2015(persen)



Indikator Penting Kependudukan 2015

JUDUL : Indikator Penting Kependudukan Cikulur Tahun 2015

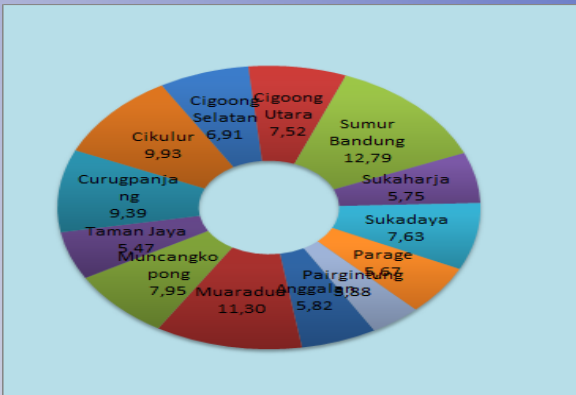
Uraian	2015
Kecamatan Cikulur	
Penduduk	49 108
Laki-laki	24 872
Perempuan	24 236
Rasio Jenis Kelamin	102,6
Pertumbuhan Penduduk (persen/tahun)	1,30
Kepadatan Penduduk (orang/km ²)	743
Rumah Tangga	16 017
Rata-rata jiwa/rumah tangga	3
Kab. Lebak	
Penduduk	1 269 812
Laki-laki	650 912
Perempuan	618 900
Rasio Jenis Kelamin	105,2
Pertumbuhan Penduduk (persen)	1,59
Kepadatan Penduduk (orang/km ²)	395

Sumber : Kecamatan Dalam Angka 2015

PENDUDUK

Desa Cikulur adalah desa terpadat penduduknya , dengan tingkat kepadatan 1366 jiwa per kilometer persegi.

Komposisi Penduduk Kecamatan Cikulur, Berdasarkan Wilayah Tahun 2015



Sumber : Pendataan 2016

Indikator Kependudukan Kecamatan Cikulur 2015

JUDUL : Indikator Kependudukan

Desa	Sex Ratio	Luas Wilayah (Km2)	Kepadatan Penduduk (Jiwa/Km ²)
Anggala	103,13	5,58	513
Muaradua	102,93	8,85	627
Muncangkopong	102,33	3,85	1014
Taman Jaya	102,41	4,65	577
Curugpanjang	102,33	4,56	1011
Cikulur	102,74	3,57	1366
Cigoong Selatan	102,87	4,53	749
Cigoong Utara	103,03	3,23	1143
Sumur Bandung	102,45	8,28	758
Sukaharja	102,08	6,01	470
Sukadaya	102,71	5,27	711
Parage	103,06	2,80	994
Pasirgintang	101,69	4,88	391
Kec. Cikulur	106,99	66,06	743

Sumber : KCDA Tahun 2016

Hasil pencataan kependudukan 2014 di Kecamatan Cikulur memperlihatkan bahwa desa Sumurbandung adalah desa dengan jumlah penduduk terbanyak yaitu sebesar 6.280 jiwa atau sebesar 12,79 persen dari total penduduk Kecamatan. Sedangkan desa dengan penduduk terkecil dengan jumlah jiwa sebesar 1.906 jiwa atau sekitar 3,88 persen adalah desa Pasirgintang.

Proporsi penduduk laki-laki hampir merata disemua desa dengan sex ratio rata-rata sebesar 102

Dilihat dari perkembangannya, Desa Cikulur adalah desa yang terpadat penduduknya, dengan tingkat kepadatan sebesar 1366 penduduk per kilometer persegi. Sedangkan Desa Pasirgintang adalah desa yang terjarang penduduknya, dengan tingkat kepadatan 391 penduduk/km².

Tahukah anda

Bahwa di tahun 2016 Badan Pusat Statistik telah melakukan kegiatan Sensus Eknmi. Sensus ini merupakan Sensus Eknmi yang ke 6 diselenggarakan BPS. Sensus Eknmi ini bertujuan untuk memotret potensi Eknmi dari tingkat pusat sampai kecamatan, guna keperluan perencanaan pembangunan di sector ekonmi untuk mengangkat daya saing bangsa di sector eknmi.

PENDIDIKAN

4

Fasilitas jenjang pendidikan di Kecamatan Cikulur sudah cukup memadai mulai dari tinka SD sampai SMA

Pendidikan merupakan modal awal untuk meningkatkan derajat kesejahteraan masyarakat dalam rangka pengembangan SDM dan menjadi salah satu penentu kemajuan daerah. Karena itu, ketersediaan sarana dan prasarana pendidikan yang berupa tenaga pendidik dan sarana fisik sangatlah penting. Di Kecamatan Cikulur sendiri jumlah gedung sekolah pada tahun 2015 tercatat sebanyak 62 buah, yang terdiri dari 4 buah gedung sekolah TK, 24 buah gedung sekolah SD/ sederajat, 26 buah gedung sekolah SMP/ Tsanawiyah dan sederajat, dan 8 buah gedung sekolah SMA/MA dan sederajat. Bila diperhatikan komposisinya, semua desa sudah memiliki sekolah SD dan sarana pendidikan tingkat SMP/Tsanawiyah. Untuk jenjang pendidikan Sarana sekolah terutama SMA/MA sedrajat baru 7 Desa atau 54% dari 13 Desa yang ada di Kecamatan Cikulur. Hanya tingkat Akadmi dan Perguruan Tinggi yang belum ada di Kecamatan

Perbandingan (ratio) jumlah murid laki-laki dan perempuan di setiap jenjang pendidikan pada tahun 2015 mengalami peningkatan setiap tahunnya, Untuk tingkat SD porsi perempuan yang mengikuti pendidikan lebih banyak 0,25 persen dibanding laki-laki, sedangkan untuk tingkat SLTP peran laki-laki yang melanjutkan ke tingkat SLTP lebih banyak yaitu 0,26 persen dibanding perempuan. Untuk SLTA perempuan yang melanjutkan pendidikan dari SLTP ke SLTA lebih banyak 1,16 persen dibanding laki-laki.

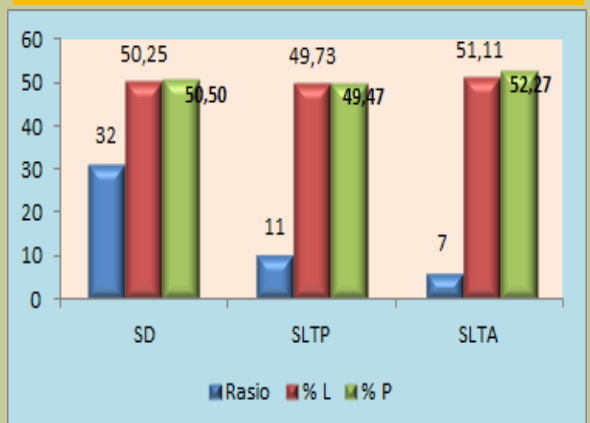
Jumlah Sekolah menurut Jenjang Pendidikan Tahun 2015 (unit)

JUDUL : Jumlah sekolah menurut Jenjang Pendidikan

No.	Desa	TK	SD	SMP Sederajat	SMA Sederajat	AK/PT
1	Anggalan	0	1	3	1	0
2	Muaradua	1	3	3	2	0
3	Muncangkopong	1	3	3	1	0
4	Taman Jaya	1	1	1	1	0
5	Curugpanjang	0	3	2	1	0
6	Cikulur	0	1	2	0	0
7	Cigoong Selatan	0	2	1	1	0
8	Cigoong Utara	0	1	1	0	0
9	Sumur Bandung	1	2	4	1	0
10	Sukaharja	0	2	2	0	0
11	Sukadaya	0	3	2	0	0
12	Parage	0	1	1	0	0
13	Pasirgintung	0	1	1	0	0
Kec. Cikulur		4	24	26	8	0

Sumber : .Pendataan Tahun 2016

Rasio Murid Laki-laki dan Perempuan Kecamatan Cikulur Tahun 2015



Sumber : Kecamatan Cikulur Dalam Angka 2015

5

KESEHATAN

Tenaga Medis sebagai penolong persalinan utama



Statistik Kesehatan Kecamatan Cikulur

JUDUL : Fasilitas dan NaKes di Kec. Cikulur Tahun 2015

Fasilitas Kesehatan	2014	2015
Rumah Sakit	0	0
Puskesmas	2	2
PUSTU	2	2
Pos Yandu	62	65
Dokter	1	2
Bidan	21	23
Paramedis Lain	4	10

Sumber : Cikulur dalam Angka 2015

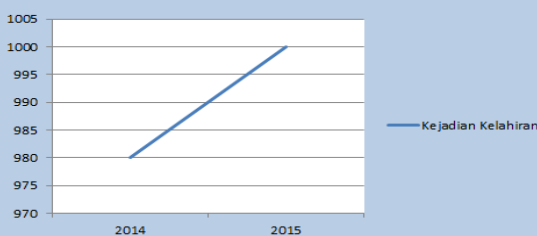
Jumlah Kejadian Kelahiran dan Penolong Persalinan

	2014	2015
Kejadian Kelahiran	980	1000
Penolong Persalinan		
Tenaga Medis	21	23
Tenaga Non Medis		
Dukun Terlatih	40	46
Dukun Tdk Terlatih	10	21
Pendampingan	0	0

Di Kecamatan Cikulur, hampir di seluruh desa terdapat tempat rujukan yang di fasilitasi oleh bidan desa untuk berobat baik ke rumah sakit, puskesmas, tempat praktek dokter maupun tenaga kesehatan dan tenaga kesehatan lainnya. Tercatat, jumlah puskesmas dan puskesmas pembantu pada tahun 2015 masing-masing sebanyak 2 unit, yang secara total didukung oleh 23 petugas kesehatan yang berstatus sebagai bidan dan 10 orang petugas kesehatan paramedic lainnya. Sarana kesehatan mengalami peningkatan seperti posyandu. Bisa dibandin tahun sebelumnya mengalami pertambahan 1,4 pesen. Begitu pula tenaga kesahatan baik dokter maupun bidan mengalami pertambahan masing-masing 100 persen dan 1,09 persen.

Untuk kasus kejadian kelahiran tercatat di tahun 2015 sebanyak 1000 kelahiran sedangkan di tahun sebelumnya tercatat sebanyak 980 kelahiran. Angka ini menyebabkan kenaikan kejadian kelahiran sebanyak 1,02 persen. Angka kelahiran ini penyumbang terbanyak dari total pertembuhan penduduk kecamatan Cikulur yang mencapai 1,30 persen. Sedangkan sisa nya 0,28 persen di sumbang oleh migrasi penduduk.

Kejadian Kelahiran



Sumber : Kecamatan Cikulur dalam Angka 2014

LAMPIRAN

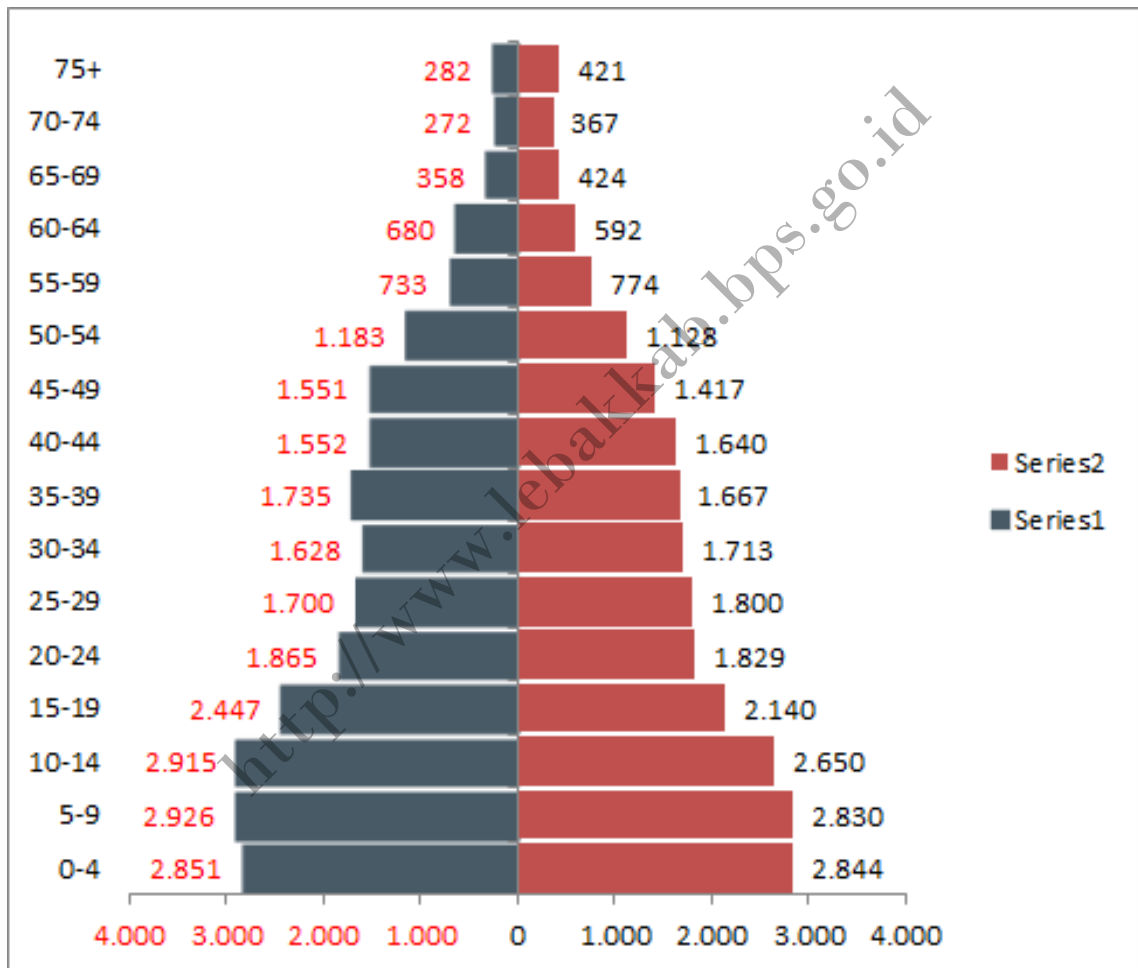
Tabel 1. % Luas Desa terhadap Luas Kabupaten Di Kecamatan Cikulur

No.	Desa	Luas (km ²)	Persentase Terhadap Luas Kabupaten Lebak	Kepadatan Penduduk (orang/km ²)
1	Anggalan	5,58	0,18	513
2	Muaradua	8,85	0,29	627
3	Muncangkopong	3,85	0,13	1014
4	Taman Jaya	4,65	0,15	577
5	Curugpanjang	4,56	0,15	1011
6	Cikulur	3,57	0,12	1366
7	Cigoong Selatan	4,53	0,15	749
8	Cigoong Utara	3,23	0,11	1143
9	Sumurbandung	8,28	0,27	758
10	Sukaharja	6,01	0,20	470
11	Sukadaya	5,27	0,17	711
12	Parage	2,80	0,09	994
13	Pasirgintung	4,88	0,16	391
		66,06	2,17	743

Sumber : Kecamatan Cikulur dalam Angka 2016

LAMPIRAN

Gambar 1. Piramida Penduduk Kecamatan Cikukur Tahun 2012



Sumber : Kecamatan Cikukur Dalam Angka 2016

LAMPIRAN

Gambar 2. Penggunaan Lahan di Kecamatan Cikulur Tahun 2015 (ha)

No.	D E S A	Sawah	Tegal/ Kebun Kolam	Ladang/ Huma	Perkebun an Rakyat dan Swasta	Kehutanan dan Hutan Rakyat
1	Anggalan	60	255	10	160	0
2	Muara Dua	135	338	10	130	31
3	Muncang Kopong	121	62	4	48	5
4	Taman Jaya	122	172	0	61	19
5	Curug Panjang	128	121	0	48	7
6	Cikulur	112	43	5	56	16
7	Cigoong Selatan	126	103	5	82	18
8	Cigoong Utara	125	29	0	40	7
9	Sumur Bandung	227	379	0	38	13
10	Sukaharja	148	313	0	23	5
11	Sukadaya	160	169	0	66	16
12	Parage	132	26	0	12	4
13	Pasirgintung	87	155	5	146	41
Jumlah		1 683	2 165	39	910	182

Sumber : Kecamatan Cikulur Dalam Angka 2016



DATA MENCERDASKAN BANGSA

<http://www.lebakkab.bps.go.id>



BPS KABUPATEN LEBAK

Jl. Tb. H. Hasan (Pasir Ona) Rangkasbitung
Telepon (0252) 280779 - 281056, Faks. (0252) 280779
E-mail: bps3602@bps.go.id

