

# KECAMATAN TOMOHON SELATAN DALAM ANGKA *TOMOHON SELATAN DISTRICT IN FIGURES* 2024

Volume 11, 2024



**BADAN PUSAT STATISTIK  
KOTA TOMOHON  
BPS-STATISTICS TOMOHON MUNICIPALITY**



# **KECAMATAN TOMOHON SELATAN DALAM ANGKA *TOMOHON SELATAN DISTRICT IN FIGURES* 2024**

Volume 11, 2024

<https://tomohonkota.bps.id>



**BADAN PUSAT STATISTIK  
KOTA TOMOHON  
BPS-STATISTICS TOMOHON MUNICIPALITY**

## **KECAMATAN TOMOHON SELATAN DALAM ANGKA**

### ***Tomohon Selatan District in Figures***

**2024**

Volume 11, 2024

Katalog /*Catalogue*: 1102001.7173010

Nomor Publikasi/*Publication Number*: 71730.24013

Ukuran Buku/*Book Size*: 14,8 cm x 21 cm

Jumlah Halaman/*Number of Pages* : xxxviii+88 hal/*pages*

Penyusun Naskah/*Manuscript Drafter*:

BPS Kota Tomohon

*BPS-Statistics Tomohon Municipality*

Penyunting/*Editor*:

BPS Kota Tomohon

*BPS-Statistics Tomohon Municipality*

Pembuat Kover/*Cover Designer*:

BPS Kota Tomohon

*BPS-Statistics Tomohon Municipality*

Penerbit/*Publisher*

©BPS Kota Tomohon/*BPS-Statistics Tomohon Municipality*

Sumber Ilustrasi/*Illustration Source*: Canva

Dilarang mereproduksi dan/atau menggandakan sebagian atau seluruh isi buku ini untuk tujuan komersial tanpa izin tertulis dari Badan Pusat Statistik Kota Tomohon.  
*It is prohibited to reproduce and/or duplicate part or all of this book for commercial purpose without permission from BPS-Statistics Tomohon Municipality.*

**TIM PENYUSUN/COMPILERS**  
**KECAMATAN TOMOHON SELATAN DALAM ANGKA**  
*Tomohon Selatan District in Figures*

**2024**

Volume 11, 2024

**Pengarah/Director**

Jefry Joost Runtulalo

**Penanggung Jawab/Persons in Charge**

Jefry Joost Runtulalo

**Penyunting/Editor**

Anne Indiarti Banjar Nahor • Manca Satria

**Pengolah Data dan Penulis Naskah/Data Processor and Writers**

Manca Satria • Susana Ritha Lanny Rumangkang

**Penata Letak/Layout Designer**

Manca Satria

**Penerjemah/Translator**

Manca Satria



## **KONTRIBUTOR DATA/DATA CONTRIBUTORS**

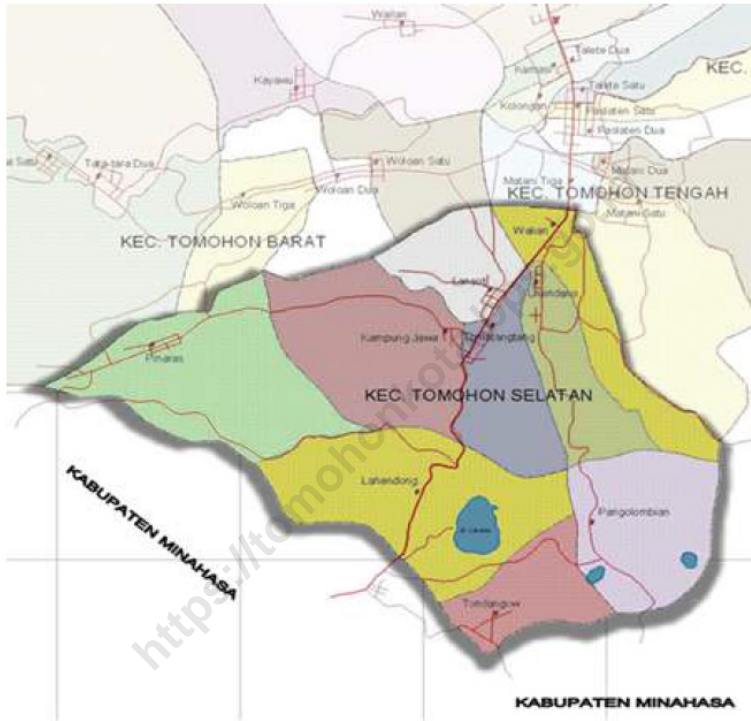
1. Kementerian Agama/*Ministry of Religious Affair*
2. Kementerian Pendidikan dan Kebudayaan/*Ministry of Education and Culture*
3. Badan Meteorologi Klimatologi dan Geofisika/*Meteorological, Climatology, and Geophysical Agency*
4. Badan Pusat Statistik/*BPS-Statistics Indonesia*
5. Kantor Kecamatan Tomohon Selatan/*Tomohon Selatan District Office*
6. Kantor Kelurahan di Kecamatan Tomohon Selatan/*Tomohon Subdistrict Office in Tomohon Selatan District*

<https://tomohonkota.bps.go.id>





**PETA WILAYAH KECAMATAN TOMOHON SELATAN**  
**MAP OF TOMOHON SELATAN DISTRICT**





**KEPALA BPS KOTA TOMOHON**  
**HEAD OF BPS-STATISTICS TOMOHON MUNICIPALITY**



**JEFRY JOOST RUNTULALO**



## KATA PENGANTAR

Kecamatan Tomohon Selatan Dalam Angka 2024 merupakan publikasi tahunan yang diterbitkan oleh BPS Kota Tomohon. Publikasi ini dapat terwujud berkat kerja sama dan bantuan dari berbagai pihak baik instansi pemerintah maupun swasta. Kepada semua pihak yang telah memberikan bantuan disampaikan penghargaan dan terima kasih yang sebesar-besarnya.

Walaupun publikasi ini telah disiapkan sebaik-baiknya, namun disadari masih ada kekurangan dan kesalahan yang terjadi. Untuk perbaikan publikasi ini, tanggapan dan saran yang bersifat konstruktif dari para pemakai sangat diharapkan.

Disadari bahwa publikasi ini belum sepenuhnya memenuhi harapan pihak pemakai data khususnya para perencana, namun diharapkan dapat membantu melengkapi penyusunan rencana pembangunan di Kecamatan Tomohon Selatan, Kota Tomohon.

Tomohon, September 2024

Kepala BPS  
Kota Tomohon

A handwritten signature in black ink, appearing to read 'Jefry Joost Runtulalo', is written over the typed name below. The signature is stylized and somewhat abstract.

**JEFRY JOOST RUNTULALO**

## **PREFACE**

*Tomohon Selatan Subdistrict in Figures 2024 is an annual publication written by BPS Tomohon Municipality. This comprehensive publication has been made possible with the assistance and contribution from several governmental institutions and private organizations. To all parties who have been involved in the preparation of this publication, I would like to express my sincerest appreciation and gratitude.*

*Comments and constructive suggestions for the improvement of this publication are always welcome.*

*Honestly, this publication has not perfect yet and has not filled the user's hope, especially for the planners yet, but hopely it can help to equip compilation of development planning in this new regency.*

Tomohon, September 2024  
Head of BPS-Statistics  
Tomohon Municipality



**JEFRY JOOST RUNTULALO**

## DAFTAR ISI/CONTENTS

### KECAMATAN TOMOHON SELATAN DALAM ANGKA *Tomohon Selatan District in Figures* 2024

Volume 11, 2024

	Halaman <i>Page</i>
Kata Pengantar/ <i>Preface</i> .....	xii
Daftar Isi/ <i>Contents</i> .....	xiii
Daftar Tabel/ <i>List of Tables</i> .....	xv
Daftar Gambar/ <i>List of Figures</i> .....	xxi
Penjelasan Umum/ <i>Explanatory Notes</i> .....	xxiii
Daftar Singkatan/ <i>List of Abbreviation</i> .....	xxv
1. Geografi dan Iklim/ <i>Geography and Climate</i> .....	1
2. Pemerintahan/ <i>Government</i> .....	11
3. Penduduk/ <i>Population</i> .....	21
4. Sosial dan Kesejahteraan Rakyat/ <i>Social and Welfare</i> .....	31
5. Pertanian/ <i>Agriculture</i> .....	59
6. Pariwisata, Transportasi, dan Komunikasi/ <i>Tourism, Transportation, and Communication</i> .....	73
7. Perbankan, Koperasi, dan Perdagangan/ <i>Banking, Cooperative, and Trade</i> 87	
Daftar Pustaka/ <i>Bibliography</i> .....	99





## DAFTAR TABEL/LIST OF TABLES

Tabel Table		Halaman Page
<b>1.</b>	<b>GEOGRAFI DAN IKLIM/GEOGRAPHY AND CLIMATE</b>	
1.1	Luas Daerah Menurut Desa/Kelurahan di Kecamatan Tomohon Selatan, 2023 <i>Total Area by Villages/Kelurahan in Tomohon Selatan District, 2023...</i>	8
1.2	Jarak ke Ibukota Kecamatan dan Ibukota Kabupaten/Kota Menurut Desa/Kelurahan di Kecamatan Tomohon Selatan (km), 2023 <i>Distance to the District Capital and Regency/Municipal Capital by Villages/Kelurahan in Tomohon Selatan District (km), 2023.....</i>	9
<b>2.</b>	<b>PEMERINTAHAN/GOVERNMENT</b>	
<b>2.1</b>	<b>WILAYAH ADMINISTRATIF ADMINISTRATIVE AREA</b>	
2.1.1	Jumlah Satuan Lingkungan Setempat Menurut Desa/ Kelurahan di Kecamatan Tomohon Selatan, 2023 <i>Number of Subvillages by Villages<sup>1</sup>/Kelurahan in Tomohon Selatan District, 2023.....</i>	17
<b>2.2</b>	<b>SUMBER DAYA MANUSIA HUMAN RESOURCES</b>	
2.2.1	Jumlah Pegawai Negeri Sipil Menurut Pemerintah Daerah dan Jenis Kelamin di Kecamatan Tomohon Selatan, 2023 <i>Number of Civil Servants by Local Government and Sex in Tomohon Selatan District, 2023 .....</i>	18
2.2.2	Jumlah Pegawai Negeri Sipil Pemerintah Daerah Kecamatan Tomohon Selatan Menurut Tingkat Pendidikan dan Jenis Kelamin, 2023 <i>Number of Civil Servants of Tomohon Selatan District Government by Educational Level and Sex, 2023 .....</i>	20

### 3. PENDUDUK/POPULATION

3.1	Penduduk, Distribusi Persentase Penduduk, Kepadatan Penduduk, Rasio Jenis Kelamin Penduduk Menurut Desa/ Kelurahan di Kecamatan Tomohon Selatan, 2023 <i>Population, Percentage Distribution of Population, Population Density, and Population Sex Ratio by Villages/Kelurahan in Tomohon Selatan District, 2023</i> .....	27
3.2	Jumlah Penduduk Menurut Kelompok Umur dan Jenis Kelamin di Kecamatan Tomohon Selatan, 2023 <i>Population by Age Groups and Sex in Tomohon Selatan District, 2023</i> .....	29

### 4. SOSIAL DAN KESEJAHTERAAN RAKYAT/SOCIAL AND WELFARE

#### 4.1 PENDIDIKAN EDUCATION

4.1.1	Banyaknya Desa <sup>1</sup> /Kelurahan yang Memiliki Fasilitas Sekolah Menurut Tingkat Pendidikan di Kecamatan Tomohon Selatan, 2021–2023 <i>Number of Villages<sup>1</sup>/Kelurahan Having Educational Facilities by Educational Level in Tomohon Selatan District, 2021–2023</i> .....	38
4.1.2	Jumlah Sekolah Menurut Tingkat Pendidikan di Kecamatan Tomohon Selatan, 2022/2023 dan 2023/2024 <i>Number of Schools by Educational Level in Tomohon Selatan District, 2022/2023 and 2023/2024</i> .....	39
4.1.3	Jumlah Guru Menurut Tingkat Pendidikan di Kecamatan Tomohon Selatan, 2022/2023 dan 2023/2024 <i>Number of Teachers by Educational Level in Tomohon Selatan District, 2022/2023 and 2023/2024</i> .....	40
4.1.4	Jumlah Murid Menurut Tingkat Pendidikan di Kecamatan Tomohon Selatan, 2022/2023 dan 2023/2024 <i>Number of Pupils by Educational Level in Tomohon Selatan District, 2022/2023 and 2023/2024</i> .....	41

**4.2 KESEHATAN  
HEALTH**

4.2.1 Banyaknya Desa<sup>1</sup>/Kelurahan yang Memiliki Sarana Kesehatan Menurut Jenis Sarana Kesehatan di Kecamatan Tomohon Selatan, 2021–2023  
*Number of Villages<sup>1</sup>/Kelurahan Health Facilities by Type of Health Facilities in Tomohon Selatan District, 2021–2023* ..... 42

4.2.2 Banyaknya Warga Penderita Kekurangan Gizi Menurut Desa/Kelurahan di Kecamatan Tomohon Selatan, 2023  
*Number of People with Malnutrition by Villages/Kelurahan in Tomohon Selatan District, 2023* ..... 43

**4.3 PERUMAHAN DAN LINGKUNGAN  
HOUSING AND ENVIRONMENT**

4.3.1 Banyaknya Desa<sup>1</sup>/Kelurahan Menurut Sumber Air Minum Sebagian Besar Keluarga di Kecamatan Tomohon Selatan, 2021–2023  
*Number of Villages<sup>1</sup>/Kelurahan by Drinking Water Source of Majority Family in Tomohon Selatan District, 2021–2023*..... 44

4.3.2 Banyaknya Keluarga Menurut Desa/Kelurahan dan Jenis Pengguna Listrik di Kecamatan Tomohon Selatan, 2023  
*Number of Family by Villages/Kelurahan and Type of Electricity Consumer in Tomohon Selatan District, 2023*..... 45

4.3.3 Banyaknya Desa<sup>1</sup>/Kelurahan Menurut Sumber Penerangan Jalan Utama Desa/Kelurahan di Kecamatan Tomohon Selatan, 2021–2023  
*Number of Villages<sup>1</sup>/Kelurahan by Source of Villages/Kelurahan's Main Street Illumination in Tomohon Selatan District, 2021–2023* ..... 46

4.3.4 Banyaknya Desa<sup>1</sup>/Kelurahan Menurut Penggunaan Fasilitas Tempat Buang Air Besar Sebagian Besar Keluarga di Kecamatan Tomohon Selatan, 2021–2023  
*Number of Villages<sup>1</sup>/Kelurahan by Toilet Facility Used by Majority Family in Tomohon Selatan District, 2021–2023*..... 47

4.3.5 Banyaknya Desa/Kelurahan Menurut Jenis Bahan Bakar untuk Memasak yang Digunakan Sebagian Besar Keluarga di Kecamatan Tomohon Selatan, 2023

Tabel Table	Halaman Page
<p style="margin-left: 40px;"><i>Number of Villages/Kelurahan by Type of Cooking Fuel Used by Majority Family in Tomohon Selatan District, 2023.....</i></p> <p><b>4.4 AGAMA DAN SOSIAL LAINNYA</b> <b>RELIGION AND OTHER SOCIAL AFFAIRS</b></p> <p>4.4.1 Jumlah Tempat Peribadatan Menurut Desa/ Kelurahan di Kecamatan Tomohon Selatan, 2023 <i>Number of Worship Places by Villages/Kelurahan in Tomohon Selatan District, 2023 .....</i></p> <p>4.4.2 Banyaknya Kejadian Bencana Alam Menurut Desa/Kelurahan dan Jenis Bencana Alam di Kecamatan Tomohon Selatan, 2023 <i>Number of Natural Disaster Events by Villages/Kelurahan and Type of Natural Disaster in Tomohon Selatan District, 2023.....</i></p> <p>4.4.3 Banyaknya Korban Jiwa Akibat Bencana Alam Menurut Desa/Kelurahan dan Jenis Bencana Alam di Kecamatan Tomohon Selatan, 2023 <i>Number of Fatalities Due to Natural Disasters by Villages/Kelurahan and Type of Natural Disaster in Tomohon Selatan District, 2023.....</i></p> <p>4.4.4 Keberadaan Fasilitas/Upaya Antisipasi/Mitigasi Bencana Alam Menurut Desa/Kelurahan di Kecamatan Tomohon Selatan, 2023 <i>Existence of Facilities/Efforts for Anticipation/Mitigation of Natural Disasters by Villages/Kelurahan by Villages/Kelurahan in Tomohon Selatan District, 2023 .....</i></p> <p>4.4.5 Banyaknya Desa/Kelurahan yang Memiliki Kelompok Kegiatan Olahraga Menurut Jenis Olahraga dan Ketersediaan Fasilitas/Lapangan Olahraga di Kecamatan Tomohon Selatan, 2023 <i>Number of Villages/Kelurahan Having Sport Activities Groups by Type of Sport and Availability of Sport Facilities/Fields in Tomohon Selatan District, 2023 .....</i></p> <p><b>5. PERTANIAN/AGRICULTURE</b></p> <p>5.1 Luas Panen Tanaman Sayuran dan Buah-buahan Semusim Menurut Jenis Tanaman di Kecamatan Tomohon Selatan (ha), 2020–2023</p>	<p>48</p> <p>49</p> <p>50</p> <p>53</p> <p>56</p> <p>59</p>

Tabel Table	Halaman Page
	68
5.2	69
5.3	70
5.4	71
5.5	72
5.6	73
5.7	74

<b>6.</b>	<b>PARIWISATA, TRANSPORTASI, DAN KOMUNIKASI/TOURISM, TRANSPORTATION, AND COMMUNICATION</b>	
<b>6.1</b>	<b>PARIWISATA TOURISM</b>	
6.1.1	Jumlah Sarana Akomodasi Menurut Desa/Kelurahan dan Jenis Akomodasi di Kecamatan Tomohon Barat, 2023 <i>Number of Accomodation Facilities by Villages/Kelurahan and Type of Accomodation in Tomohon Barat District, 2023 .....</i>	84
<b>6.2</b>	<b>TRANSPORTASI TRANSPORTATION</b>	
6.2.1	Prasarana dan Sarana Transportasi Antardesa/Kelurahan Menurut Desa/Kelurahan di Kecamatan Tomohon Barat, 2023 <i>Inter-Villages/Kelurahan Transportation Infrastructure and Facilities by Villages/Kelurahan in Tomohon Barat District, 2023 .....</i>	85
<b>6.3</b>	<b>KOMUNIKASI COMMUNICATION</b>	
6.2.2	Keberadaan Kantor Pos/Pos Pembantu/Rumah Pos, Pos Keliling, dan Perusahaan/Agen Jasa Ekspedisi Swasta Menurut Desa/Kelurahan di Kecamatan Tomohon Barat, 2023 <i>Number of Post Office/Subsidiary of Post Office, Mobile Portal Service, Private Expedition Service Company by Villages/Kelurahan in Tomohon Barat District, 2023 .....</i>	87
6.3.1	Jumlah Menara Telepon seluler dan Operator Layanan Komunikasi Telepon Seluler Menurut Desa/ Kelurahan di Kecamatan Tomohon Barat, 2023 <i>Number of Base Transceiver Station (BTS) and Cellular Phone Communication Service Operators by Villages/Kelurahan in Tomohon Barat District, 2023 .....</i>	88
6.3.2	Kekuatan Sinyal Telepon Seluler dan Jenis Sinyal Internet Telepon Seluler Menurut Desa/Kelurahan di Kecamatan Tomohon Barat, 2023 <i>The Strenght of Celular Phone Signal by Villages/Kelurahan in Tomohon Barat District, 2023 .....</i>	89

<b>7.</b>	<b>PERBANKAN, KOPERASI, DAN PERDAGANGAN/BANKING, COOPERATIVE, AND TRADE</b>	
7.1	Banyaknya Sarana Lembaga Keuangan Bank Menurut Desa/ Kelurahan dan Jenis Bank di Kecamatan Tomohon Selatan, 2023 <i>Number of Bank by Villages/Kelurahan and Type of Bank in Tomohon Selatan District, 2023</i> .....	98
7.2	Banyaknya Koperasi Aktif Menurut Menurut Desa/Kelurahan dan Jenis Koperasi di Kecamatan Tomohon Selatan, 2023 <i>Number of Cooperative by Villages/Kelurahan and Type of Cooperative in Tomohon Selatan District, 2023</i> .....	99
7.3	Banyaknya Sarana Perdagangan Menurut Desa/Kelurahan dan Jenis Sarana Perdagangan di Kecamatan Tomohon Selatan, 2023 <i>Number of Trade Facilities by Villages/Kelurahan and Type of Trade Facilities in Tomohon Selatan District, 2023</i> .....	101





## DAFTAR GAMBAR/LIST OF FIGURES

Gambar Figure		Halaman Page
1.1	Luas Daerah menurut Desa/Kelurahan (%), 2023 <i>Total Area by Village/Kelurahan (%), 2023.....</i>	6
1.2	Jarak ke Ibukota Kecamatan Menurut Desa/Kelurahan di Kecamatan Tomohon Selatan (km), 2023 <i>Distance to the District Capital by Village/Kelurahan in Tomohon Selatan District (km), 2023.....</i>	7
3.1	Jumlah Penduduk Menurut Desa/Kelurahan di Kecamatan Tomohon Selatan, 2023 ..... <i>Number of Population by Village/Subdistrict in Tomohon Selatan District, 2023.....</i>	23
3.2	Kepadatan Penduduk Menurut Kelurahan di Kecamatan Tomohon Selatan ..... <i>Population Density by Village/Subdistrict in Tomohon Selatan District, 2023.....</i>	24



## PENJELASAN UMUM/EXPLANATORY NOTES

Tanda-tanda, satuan-satuan, dan lain-lainnya yang digunakan dalam publikasi ini adalah sebagai berikut:

*Symbols, measurement units, and acronyms which are used in this publication, are as follows:*

### 1. TANDA-TANDA/SYMBOLS

Data tidak tersedia/ <i>Data not available</i> .....	: ...
Tidak ada atau nol / <i>Null or zero</i> .....	: -
Data dapat diabaikan/ <i>Data negligible</i> .....	: ~0
Tanda decimal/ <i>Decimal point</i> .....	: ,
Data tidak dapat ditampilkan/ <i>Not applicable</i> .....	: NA
Angka estimasi/ <i>Estimated figures</i> .....	: e
Angka diperbaiki/ <i>Revised figures</i> .....	: r
Angka sementara/ <i>Preliminary figures</i> .....	: *
Angka sangat sementara/ <i>Very preliminary figures</i> .....	: **
Angka sangat sangat sementara/ <i>Very very preliminary figures</i> .....	: ***

### 2. SATUAN/UNITS

barel/ <i>barrel</i> .....	: 158,99 liter/ <i>litres</i> = 1/6,2898 m <sup>3</sup>
hektare (ha)/ <i>hectare (ha)</i> .....	: 10.000 m <sup>2</sup>
kilometer (km)/ <i>kilometres (km)</i> .....	: 1.000 meter/ <i>meters (m)</i>
knot/ <i>knot</i> .....	: 1,8523 km/jam ( <i>km/hour</i> )
kuintal/ <i>quintal</i> .....	: 100 kg
KWh .....	: 1.000 Watt <i>hour</i>
MWh .....	: 1.000 KWh
liter (untuk beras)/ <i>litre (for rice)</i> .....	: 0,80 kg
MMSCF .....	: 1/35,3 m <sup>3</sup>
metrik ton (m.ton)/ <i>metric ton (m. ton)</i> .....	: 0,98421 long ton = 1.000 kg
ons/ <i>ounce</i> .....	: 28,31 gram/ <i>grams</i>
ton .....	: 1.000 kg

Satuan lain: buah, dus, butir, helai/lembar, kaleng, batang, pulsa, ton kilometer (ton-km), jam, menit, persen (%).

*Other units: unit, pack, pieces, sheet, tin, pulse, ton-kilometres(ton-km), hour, minute, percent (%).*

Perbedaan angka di belakang koma disebabkan oleh pembulatan angka.

*The difference in decimal numbers is caused by rounding.*



## DAFTAR SINGKATAN/LIST OF ABBREVIATION

SI	: Stasiun Iklim/ <i>Climate Station</i>
SMPK	: Stasiun Meterologi Pertanian Khusus/ <i>Special Agricultural Meteorological Station</i>
t.t	: Tempat tidur/ <i>Bed</i>
BCG	: Bacillus Calmette Guerin
DPT	: Difteri, Pertusis, Tetanus/ <i>Diphtheria, Tetanus, and Pertussis</i>
TT	: Tetanus Toxoid
IOT	: Industri Obat Tradisional/ <i>Traditional Medicine Industry</i>
IKOT	: Industri Kecil Obat Tradisional/ <i>Traditional Medicine Small Industry</i>
Alkes	: Alat kesehatan/ <i>Health Kits</i>
PKRT	: Perbekalan Kesehatan Rumah tangga/ <i>Household Health Logistics</i>
Kompl	: Komplemen/ <i>Complement</i>
IRTP	: Industri Pangan Produksi Rumah Tangga/ <i>Foods Home Industry</i>
PBF	: Pedagang Besar Farmasi/ <i>Pharmacy Whole-seller</i>
GFK	: Gudang Farmasi Kab/Kota/Regency/ <i>Municipality Pharmacy Warehouse</i>
RB	: Rumah Bersalin/ <i>Delivery House</i>
Pustu	: Puskesmas pembantu/ <i>Auxiliary Public Health Center</i>
BP	: Balai Pengobatan/ <i>Polyclinic</i>
TPS	: Tempat Pembuangan Sampah Sementara / <i>landfill</i>
Jamkesmas	: Jaminan kesehatan masyarakat miskin/ <i>Poor public health insurance</i>
PJKMU	: Program Jaminan Kesehatan Masyarakat Umum/ <i>General Public Health Insurance Program</i>
SIUP	: Surat Ijin Usaha Perdagangan/ <i>Trading Permission Letter</i>
TDP	: Tanda Daftar Perusahaan/ <i>Company Registration Identity</i>
API	: Angka Pengenal Importir/ <i>Importer's Identity Number</i>



# BAB I

## **GEOGRAFI DAN IKLIM** ***GEOGRAPHY AND CLIMATE***

Luas Daerah di Kecamatan  
Tomohon Selatan Seluas



$35,27 \text{ Km}^2$





**PENJELASAN TEKNIS****TECHNICAL NOTES**

- |                                                                                                                                                                                                                                                                                                                                                                                         |                                                                                                                                                                                                                                                                                                                                                                                                                                                                                |
|-----------------------------------------------------------------------------------------------------------------------------------------------------------------------------------------------------------------------------------------------------------------------------------------------------------------------------------------------------------------------------------------|--------------------------------------------------------------------------------------------------------------------------------------------------------------------------------------------------------------------------------------------------------------------------------------------------------------------------------------------------------------------------------------------------------------------------------------------------------------------------------|
| <p>1. Berdasarkan posisi geografisnya, Kecamatan Tomohon Selatan memiliki batas-batas: Utara – Kecamatan Tomohon Tengah; Selatan – Kecamatan Sonder (Kabupaten Minahasa); Barat – Kecamatan Tomohon Barat; Timur – Kecamatan Tomohon timur.</p>                                                                                                                                         | <p>1. <i>In terms of geographic position, Tomohon Selatan District has boundaries as follows: North – Tomohon Tengah Subdistrict; South – Kecamatan Sonder Subdistrict (Minahasa Regency); West – Tomohon Barat Subdistrict; East – Tomohon Timur Subdistrict</i></p>                                                                                                                                                                                                          |
| <p>2. Kecamatan Tomohon Selatan terdiri dari 12 Kelurahan, yaitu :</p> <ul style="list-style-type: none"> <li>• Walian</li> <li>• Walian Satu</li> <li>• Walian Dua</li> <li>• Uluindano</li> <li>• Lansot</li> <li>• Tumatangtang</li> <li>• Tumatangtang Satu</li> <li>• Kampung Jawa</li> <li>• Pinaras</li> <li>• Lahendong</li> <li>• Tondangow</li> <li>• Pangolombian</li> </ul> | <p>2. <i>Tomohon Selatan District has 12 villages. These include:</i></p> <ul style="list-style-type: none"> <li>• <i>Walian</i></li> <li>• <i>Walian Satu</i></li> <li>• <i>Walian Dua</i></li> <li>• <i>Uluindano</i></li> <li>• <i>Lansot</i></li> <li>• <i>Tumatangtang</i></li> <li>• <i>Tumatangtang Satu</i></li> <li>• <i>Kampung Jawa</i></li> <li>• <i>Pinaras</i></li> <li>• <i>Lahendong</i></li> <li>• <i>Tondangow</i></li> <li>• <i>Pangolombian</i></li> </ul> |

**ULASAN**

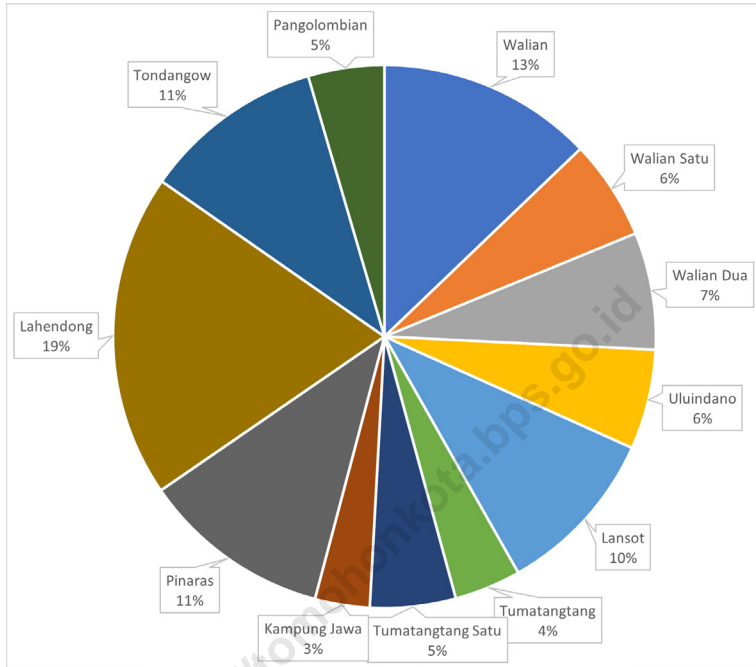
Kecamatan Tomohon Selatan merupakan salah satu kecamatan di Kota Tomohon yang terletak di sisi bagian selatan Kota Tomohon. Luas wilayah Kecamatan Tomohon Selatan seluas 35,27 km<sup>2</sup>. Pada tahun 2023, wilayah administrasi Kecamatan Tomohon Selatan terdiri dari 12 wilayah Kelurahan, luas daratan masing-masing Kelurahan, yaitu: Tondangow (3,8 km<sup>2</sup>), Pangolombian (1,6 km<sup>2</sup>), Lahendong (6,8 km<sup>2</sup>), Pinaras (3,98 km<sup>2</sup>), Kampung Jawa (1,15 km<sup>2</sup>), Tumatangtang (1.4 km<sup>2</sup>), Lansot (3.55 km<sup>2</sup>), Walian (4.53 km<sup>2</sup>), Walian Satu (2.1 km<sup>2</sup>), Walian Dua (2,46 km<sup>2</sup>), Tumatangtang Satu (1.8 km<sup>2</sup>), dan Uluindano (2.1 km<sup>2</sup>).

Kecamatan Tomohon Selatan memiliki ketinggian rata-rata 827,0 meter di atas permukaan laut, terletak antara 00 sampai 250 Lintang Utara dan 111 derajat sampai 124 derajat Bujur Timur. Luas wilayah Kecamatan Tomohon Selatan, adalah berupa daratan seluas 35,27 km<sup>2</sup>

**DESCRIPTION**

*Tomohon Selatan District is one of the Subdistricts in Tomohon, located on the southern side of Tomohon Municipality. Total area of Tomohon Selatan District are 35,27 km<sup>2</sup>. In 2023, Tomohon Selatan District is divided into 12 villages, the land area of villages is Tondangow (3,8 km<sup>2</sup>), Pangolombian (1,6 km<sup>2</sup>), Lahendong (6,8 km<sup>2</sup>), Pinaras (3,98 km<sup>2</sup>), Kampung Jawa (1,15 km<sup>2</sup>), Tumatangtang (1.4 km<sup>2</sup>), Lansot (3.55 km<sup>2</sup>), Walian (4.53 km<sup>2</sup>), Walian Satu (2.1 km<sup>2</sup>), Walian Dua (2,46 km<sup>2</sup>), Tumatangtang Satu (1.8 km<sup>2</sup>), and Uluindano (2.1 km<sup>2</sup>).*

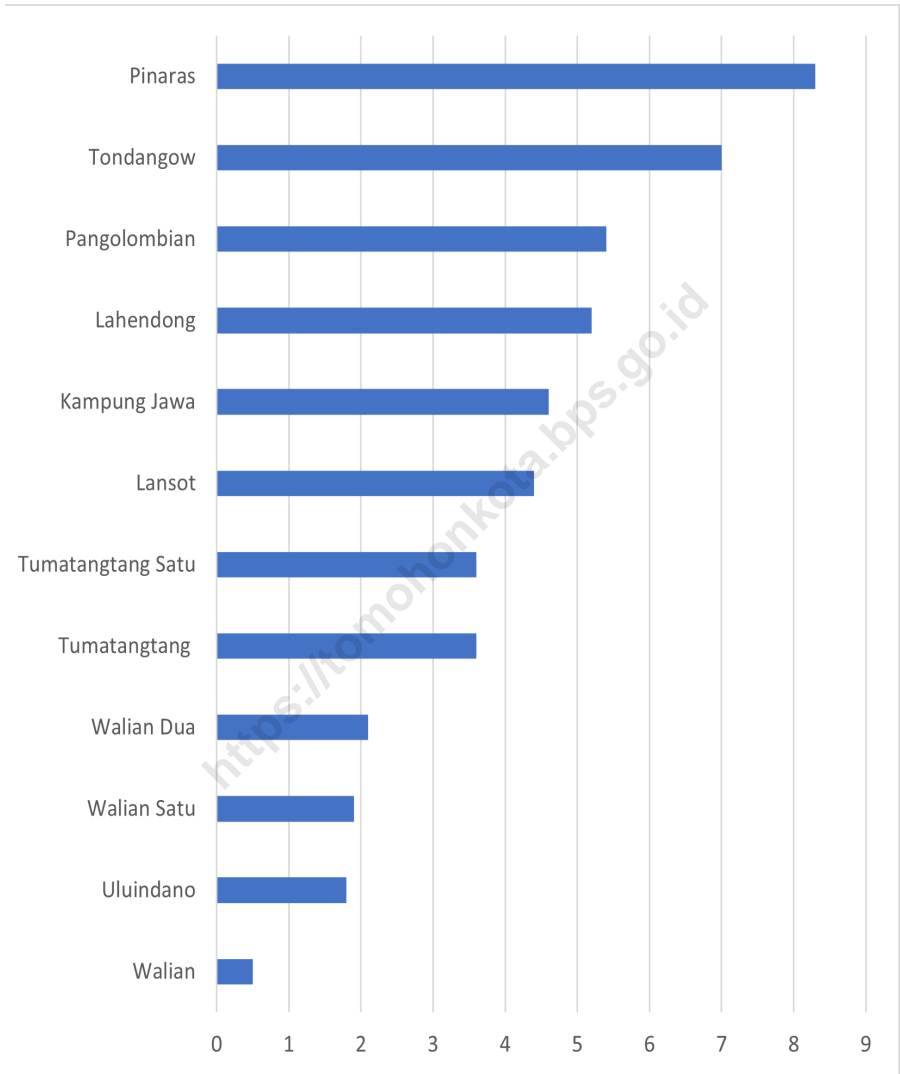
*Tomohon Selatan District has an average height of 827,0 meters above Kampung Jawa level, it is located 00 until 250 north latitude and 111 degree until 124 degree east longitude. Tomohon Selatan District area is shaped in land by 35,27 km<sup>2</sup>*



Sumber/Source: Kantor Kecamatan dan Kelurahan di Tomohon Selatan/Tomohon Selatan District and Subdistrict Office

**Gambar** 1.1  
**Figures**

**Luas Daerah menurut Desa/Kelurahan (%), 2023**  
**Total Area by Village/Kelurahan (%), 2023**



Sumber/Source: Kantor Kecamatan dan Kelurahan di Tomohon Selatan/Tomohon Selatan District and Subdistrict Office

**Gambar** 1.2  
**Figures**

**Jarak ke Ibukota Kecamatan Menurut Desa/Kelurahan di Kecamatan Tomohon Selatan (km), 2023**  
**Distance to the District Capital by Village/Kelurahan in Tomohon Selatan District (km), 2023**

**Tabel** 1.1  
**Table**

**Luas Daerah Menurut Desa/Kelurahan di Kecamatan Tomohon Selatan, 2023**  
**Total Area by Villages/Kelurahan in Tomohon Selatan District, 2023**

<b>Desa/Kelurahan Village/Kelurahan</b>	<b>Luas Total Area (km<sup>2</sup>/sq.km)</b>	<b>Persentase terhadap Luas Kecamatan Percentage to District Area</b>
(1)	(2)	(3)
Walian	4,53	12,84
Walian Satu	2,10	5,95
Walian Dua	2,46	6,97
Uluindano	2,10	5,95
Lansot	3,55	10,07
Tumatangtang	1,40	3,97
Tumatangtang satu	1,80	5,10
Kampung Jawa	1,15	3,26
Pinaras	3,98	11,28
Lahendong	6,80	19,28
Tondangow	3,80	10,77
Pangolombian	1,60	4,54
<b>Tomohon Selatan</b>	<b>35,27</b>	<b>100</b>

Sumber/Source: Kantor Kecamatan dan Kelurahan di Tomohon Selatan/Tomohon Selatan District and Subdistrict Office

**Tabel**  
**Table** 1.2

**Jarak ke Ibukota Kecamatan dan Ibukota Kabupaten/Kota Menurut Desa/Kelurahan di Kecamatan Tomohon Selatan (km), 2023**  
***Distance to the District Capital and Regency/Municipal Capital by Villages/Kelurahan in Tomohon Selatan District (km), 2023***

<b>Desa/Kelurahan</b> <b>Village/Kelurahan</b>	<b>Jarak ke Ibukota Kecamatan</b> <b>Distance to District Capital</b>	<b>Jarak ke Ibukota Kabupaten/ Kota</b> <b>Distance to Regency/Municipal Capital</b>
(1)	(2)	(3)
Walian	0,5	12,3
Walian Satu	1,9	13,7
Walian Dua	2,1	12,7
Uluindano	1,8	13,5
Lansot	4,4	14,8
Tumatangtang	3,6	14,5
Tumatangtang Satu	3,6	14,4
Kampung Jawa	4,6	15,3
Pinaras	8,3	19,0
Lahendong	5,2	16,0
Tondangow	7,0	17,3
Pangolombian	5,4	17,2

Sumber/Source: Kantor Kecamatan dan Kelurahan di Tomohon Selatan/Tomohon Selatan District and Subdistrict Office

# BAB II

## PEMERINTAHAN GOVERNMENT

Jumlah SLS di Kecamatan Tomohon Selatan Tahun 2023 Adalah Sebanyak



88

*Lingkungan*





**PENJELASAN TEKNIS**

1. Kelurahan adalah wilayah administratif terendah di Indonesia, di bawah Kecamatan. Kelurahan dipimpin oleh seorang Lurah yang berstatus sebagai Pegawai Negeri Sipil.
2. Pegawai Negeri Sipil adalah orang yang dipekerjakan oleh lembaga pemerintah untuk memberikan pelayanan publik.

**TECHNICAL NOTES**

1. *Village is the lowest level of government administration in Indonesia, below Subdistrict. Village is lead by a headman which is a civil servant.*
2. *Civil Servant are people employed by government to provide public services.*

<https://tomohonkota.bps-g>

## ULASAN

Kecamatan Tomohon Selatan terbagi menjadi 9 kelurahan. Untuk mempermudah koordinasi, masing-masing kelurahan terbagi menjadi beberapa lingkungan. Secara keseluruhan, Kecamatan Tomohon Selatan terdiri dari 88 Lingkungan

## DESCRIPTION

*Tomohon Selatan Subdistrict is divided into 12 urban villages. To facilitate coordination, each urban village is divided into several Lingkungan. Overall, Tomohon Selatan Subdistrict consists of 88 Lingkungan.*

<https://tomohonkota.bps.go.id>

## 2.1 WILAYAH ADMINISTRATIF ADMINISTRATIVE AREA

**Tabel** 2.1.1 **Jumlah Satuan Lingkungan Setempat Menurut Desa/  
Table** **Kelurahan di Kecamatan Tomohon Selatan, 2023**  
**Number of Subvillages by Villages<sup>1</sup>/Kelurahan in Tomohon  
Selatan District, 2023**

Desa/Kelurahan Village/Kelurahan	Lingkungan
(1)	(2)
Walian	10
Walian Satu	6
Walian Dua	5
Uluindano	6
Lansot	10
Tumatangtang	8
Tumatangtang Satu	10
Kampung Jawa	3
Pinaras	8
Lahendong	8
Tondangow	5
Pangolombian	9
<b>Tomohon Selatan</b>	<b>88</b>

Sumber/Source: Kantor Kecamatan dan Kelurahan di Tomohon Selatan/Tomohon Selatan District and Subdistrict Office

## 2.2 SUMBER DAYA MANUSIA HUMAN RESOURCES

**Tabel 2.2.1** Jumlah Pegawai Negeri Sipil Menurut Pemerintah Daerah dan Jenis Kelamin di Kecamatan Tomohon Selatan, 2023  
**Table** *Number of Civil Servants by Local Government and Sex in Tomohon Selatan District, 2023*

<b>Pemerintah Daerah Local Government</b>	<b>Laki-Laki Male</b>	<b>Perempuan Female</b>	<b>Jumlah Total</b>
(1)	(2)	(3)	(4)
Pemerintah Daerah Kecamatan Tomohon Selatan <i>Tomohon Selatan District Government</i>	9	12	21
Pemerintah Daerah Kelurahan Uluindano <i>Uluindano Village Government</i>	5	2	7
Pemerintah Daerah Kelurahan Lansot <i>Lansot Village Government</i>	5	2	7
Pemerintah Daerah Kelurahan Pangolombian <i>Pangolombian Village Government</i>	4	–	4
Pemerintah Daerah Kelurahan Kampung Jawa <i>Kampung Jawa Village Government</i>	2	2	4
Pemerintah Daerah Kelurahan Walian Dua <i>Walian Dua Village Government</i>	3	1	4
Pemerintah Daerah Kelurahan Pinaras <i>Pinaras Village Government</i>	2	1	3
Pemerintah Daerah Kelurahan Tondangow <i>Tondangou Village Government</i>	1	3	4
Pemerintah Daerah Kelurahan Walian <i>Walian Village Government</i>	2	2	4

Lanjutan Tabel/*Continued Table 2.2.1*

<b>Pemerintah Daerah Local Government</b>	<b>Laki-Laki Male</b>	<b>Perempuan Female</b>	<b>Jumlah Total</b>
(1)	(2)	(3)	(4)
Pemerintah Daerah Kelurahan Walian Satu <i>Walian Satu Village Government</i>	3	–	3
Pemerintah Daerah Kelurahan Tumatangtang <i>Tumatangtang Village Government</i>	2	2	4
Pemerintah Daerah Kelurahan Tumatangtang Satu <i>Tumatangtang Satu Village Government</i>	1	4	5
Pemerintah Daerah Kelurahan Lahendong <i>Lahendong Village Government</i>	2	2	4

Sumber/*Source*: Kantor Kecamatan dan Kelurahan di Tomohon Selatan/*Tomohon Selatan District and Subdistrict Office*

**Tabel** 2.2.2  
**Table**

**Jumlah Pegawai Negeri Sipil Pemerintah Daerah  
Kecamatan Tomohon Selatan Menurut Tingkat Pendidikan  
dan Jenis Kelamin, 2023**  
**Number of Civil Servants of Tomohon Selatan District  
Government by Educational Level and Sex, 2023**

<b>Tingkat Pendidikan</b> <i>Educational Level</i>	<b>Laki-Laki</b> <i>Male</i>	<b>Perempuan</b> <i>Female</i>	<b>Jumlah</b> <i>Total</i>
(1)	(2)	(3)	(4)
Sekolah Dasar (SD) <i>Primary School</i>	–	–	–
SMP/Sederajat <i>Junior High School</i>	–	–	–
SMA/Sederajat <i>Senior High School</i>	10	4	14
Diploma I/Akta I <i>Diploma I/Akta I</i>	–	–	–
Diploma II/Akta II <i>Diploma II/Akta II</i>	–	–	–
Diploma III/Akta III <i>Diploma III/Akta III</i>	1	1	2
Diploma IV/Akta IV <i>Diploma IV/Akta IV</i>	–	–	–
S1/Sarjana <i>Under Graduate/Bachelor</i>	20	16	36
S2/Pasca Sarjana <i>Graduate</i>	1	–	1
S3/Doktor/Ph.D <i>Post Graduate</i>	–	–	–
<b>Jumlah/Total</b>	<b>32</b>	<b>21</b>	<b>53</b>

Sumber/Source: Kantor Kecamatan dan Kelurahan di Tomohon Selatan/Tomohon Selatan District and Subdistrict Office

# BAB III

## PENDUDUK POPULATION

Jumlah Penduduk di Kecamatan  
Tomohon Selatan Tahun 2023 Adalah  
Sebanyak



23.542

Orang





**PENJELASAN TEKNIS**

1. Sensus Penduduk yang dilaksanakan setiap sepuluh tahun sekali berfungsi sebagai sumber data kependudukan. Sensus Penduduk telah dilaksanakan sebanyak tujuh kali sejak Indonesia merdeka yakni pada tahun 1961, 1971, 1980, 1990, 2000, 2010, dan 2020. Di dalam Sensus Penduduk, Pencacahan dilakukan terhadap seluruh penduduk yang berdomisili di wilayah teritorial Indonesia termasuk warga negara asing kecuali anggota Korps Diplomatik negara sahabat beserta keluarganya.
2. Penduduk adalah semua orang yang berdomisili di wilayah teritorial tertentu.
3. Kepadatan Penduduk Kepadatan penduduk adalah banyaknya penduduk per km<sup>2</sup>.

**TECHNICAL NOTES**

1. *Population Census Population Census is conducted every ten years as source of demographic data. Population Census has been conducted seven times since Indonesia's Independence: 1961, 1971, 1980, 1990, 2000, 2010, and 2020. The Population Census enumerates all residents in the entire territory of Republic of Indonesia including foreign citizens except the diplomatic corps members and their families.*
2. *Population Population are all residents of an entire territory.*
3. *Population Density Population density is the number of people per square kilometers.*

**ULASAN**

Jumlah penduduk suatu wilayah dipengaruhi oleh faktor kelahiran, kematian, dan migrasi/ perpindahan penduduk.

Berdasarkan data dari Kantor Kecamatan Tomohon Selatan tahun 2023, jumlah penduduk Kecamatan Tomohon Selatan adalah 23.542 jiwa dengan jumlah laki-laki 11.828 jiwa dan perempuan 11.714 jiwa.

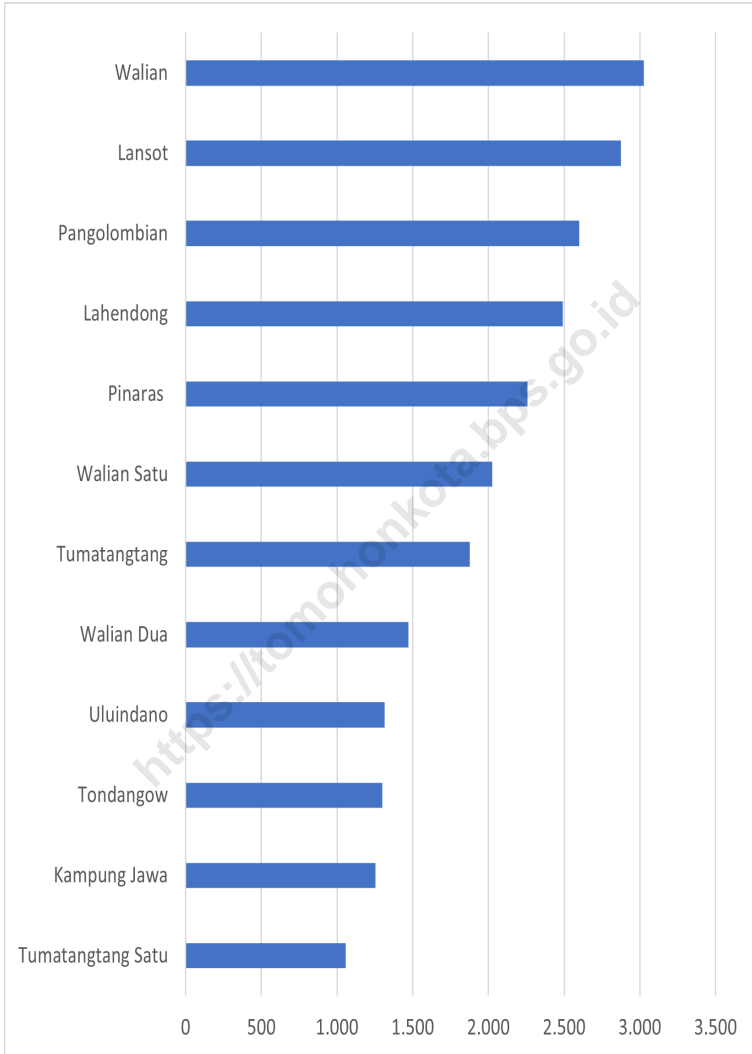
Dilihat berdasarkan kelurahan, Kelurahan Walian memiliki penduduk paling banyak yaitu 3.025 jiwa, dengan rincian penduduk laki-laki 1.495 jiwa dan perempuan 1.530 jiwa. Sedangkan, Kelurahan Tumatangtang Satu memiliki penduduk paling sedikit yaitu 1.057 jiwa, dengan rincian penduduk laki-laki 520 jiwa dan perempuan 537 jiwa.

**DESCRIPTION**

*The population of a region is affected by factors of birth, death, and migration/ displacement of the population.*

*Based on data form the Office of Tomohon Selatan Subdistrict, the population of Tomohon Tengah Subdistrict in 2023 is 23.542 people with details of 11.828 males and 11.714 females.*

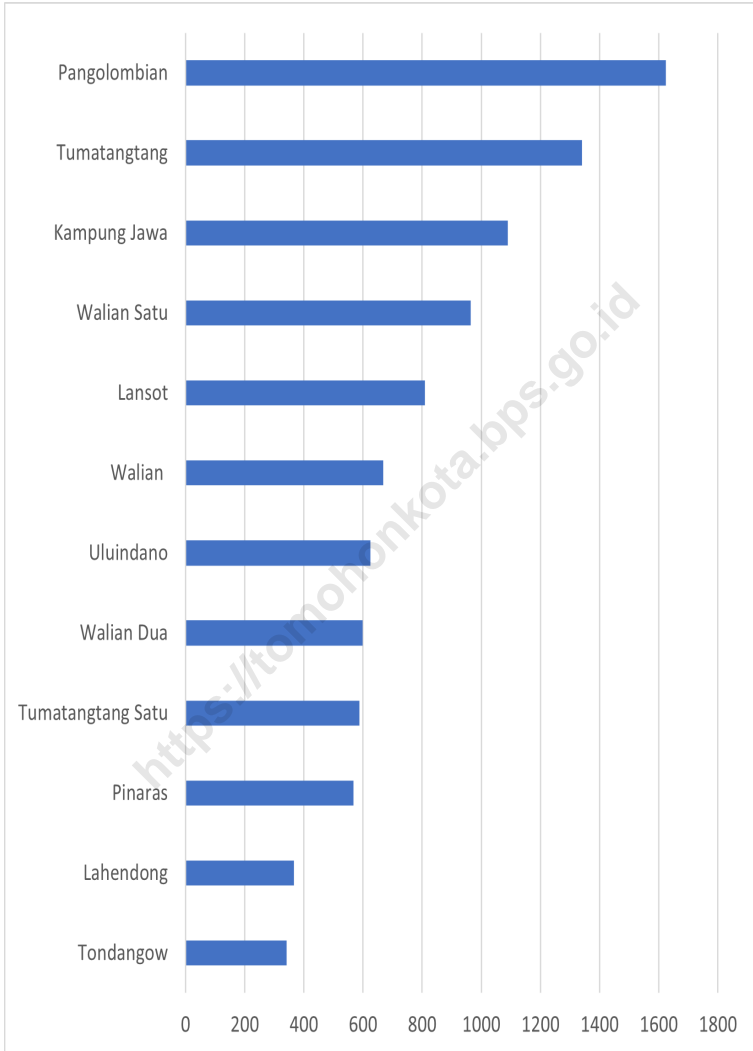
*If viewed based on the village, Walian Village has a largest population with 3.025 people with details of 1.495 males and 1.530 females. Whereas, Tumatangtang Satu Village has a smallest population with 1.057 people with details of 520 males and 537 females.*



Sumber/Source: Kantor Kecamatan dan Kelurahan di Tomohon Selatan/Tomohon Selatan District and Subdistrict Office

**Gambar** 3.1  
**Figures**

**Jumlah Penduduk Menurut Desa/Kelurahan di Kecamatan Tomohon Selatan, 2023**  
**Number of Population by Village/Subdistrict in Tomohon Selatan District, 2023**



Sumber/Source: Kantor Kecamatan dan Kelurahan di Tomohon Selatan/Tomohon Selatan District and Subdistrict Office

**Gambar** 3.2  
**Figures**

**Kepadatan Penduduk Menurut Kelurahan di Kecamatan Tomohon Selatan**  
**Population Density by Village/Subdistrict in Tomohon Selatan District, 2023**

**Tabel** 3.1  
**Table**

**Penduduk, Distribusi Persentase Penduduk, Kepadatan Penduduk, Rasio Jenis Kelamin Penduduk Menurut Desa/ Kelurahan di Kecamatan Tomohon Selatan, 2023**  
***Population, Percentage Distribution of Population, Population Density, and Population Sex Ratio by Villages/ Kelurahan in Tomohon Selatan District, 2023***

Desa/Kelurahan <i>Village/Kelurahan</i>	Penduduk/ <i>Population</i>		
	Laki-Laki/ <i>Male</i>	Perempuan/ <i>Female</i>	Jumlah/ <i>Total</i>
(1)	(2)	(3)	(4)
Walian	1.495	1.530	3.025
Walian Satu	1.014	1.010	2.024
Walian Dua	732	740	1.472
Uluindano	646	667	1.313
Lansot	1.429	1.445	2.874
Tumatangtang	939	938	1.877
Tumatangtang Satu	520	537	1.057
Kampung Jawa	619	634	1.253
Pinaras	1.137	1.121	2.258
Lahendong	1.287	1.203	2.490
Tondangow	649	651	1.300
Pangolombian	1.361	1.238	2.599
<b>Tomohon Selatan</b>	<b>11.828</b>	<b>11.714</b>	<b>23.542</b>

Lanjutan Tabel/*Continued Table 3.1*

Desa/Kelurahan <i>Village/Kelurahan</i>	Persentase Penduduk <i>Percentage of Total Population</i>	Kepadatan Penduduk (per km <sup>2</sup> ) <i>Population Density per sq.km</i>	Rasio Jenis Kelamin Penduduk <i>Population Sex Ratio</i>
(1)	(5)	(6)	(7)
Walian	12,85	667,77	0,98
Walian Satu	8,60	963,81	1,00
Walian Dua	6,25	598,37	0,99
Uluindano	5,58	625,24	0,97
Lansot	12,21	809,58	0,99
Tumatangtang	7,97	1.340,71	1,00
Tumatangtang Satu	4,49	587,22	0,97
Kampung Jawa	5,32	1.089,57	0,98
Pinaras	9,59	567,34	1,01
Lahendong	10,58	366,18	1,07
Tondangow	5,52	342,11	1,00
Pangolombian	11,04	1.624,38	1,10
<b>Tomohon Tengah</b>	<b>100,00</b>	<b>667,48</b>	<b>1,01</b>

Sumber/*Source*: Kantor Kecamatan dan Kelurahan di Tomohon Selatan/*Tomohon Selatan District and Subdistrict Office*

**Tabel 3.2**  
**Table**

**Jumlah Penduduk Menurut Kelompok Umur dan Jenis Kelamin di Kecamatan Tomohon Selatan, 2023**  
**Population by Age Groups and Sex in Tomohon Selatan District, 2023**

Kelompok Umur Age Groups	Jenis Kelamin/Sex		
	Laki-Laki Male	Perempuan Female	Jumlah Total
(1)	(2)	(3)	(4)
0 - 4	453	411	864
5 - 9	681	697	1.378
10 - 14	452	798	1.250
15 - 19	912	837	1.749
20 - 24	1205	1037	2.242
25 - 29	878	877	1.755
30 - 34	804	792	1.596
35 - 39	955	953	1.908
40 - 44	779	777	1.556
45 - 49	899	813	1.712
50 - 54	869	918	1.787
55 - 59	804	799	1.603
60 - 64	674	639	1.313
65 - 69	503	514	1.017
70 - 74	348	406	754
75 +	312	446	758
<b>Tomohon Selatan</b>	<b>11.528</b>	<b>11.714</b>	<b>23.242</b>

Sumber/Source: Kantor Kecamatan dan Kelurahan di Tomohon Selatan/Tomohon Selatan District and Subdistrict Office





# BAB IV

## SOSIAL DAN KESEJAHTERAAN RAKYAT *SOCIAL AND WELFARE*

Jumlah Sekolah di Kecamatan Tomohon  
Selatan 2023/2024



**SD**  
**17 Sekolah**



**SMP**  
**5 Sekolah**



**SMA**  
**2 Sekolah**



**PENJELASAN TEKNIS**

1. Pendidikan
  - Sekolah adalah lembaga pendidikan formal yang dimulai dari pendidikan dasar, menengah, dan tinggi. Pendidikan yang dicatat adalah pendidikan formal berdasarkan kurikulum Departemen Pendidikan Nasional, termasuk pendidikan yang diselenggarakan oleh Pondok Pesantren dengan memakai kurikulum Departemen Pendidikan Nasional, seperti Madrasah Ibtidaiyah (MI), Madrasah Tsanawiyah (MTs), DAN Madrasah Aliyah (MA). Pondok Pesantren/Madrasah Diniyah adalah sekolah yang tidak memakai kurikulum dari Departemen Pendidikan Nasional.
2. Kesehatan
  - Rumah Sakit adalah tempat pemeriksaan dan perawatan kesehatan, biasanya berada di bawah pengawasan dokter/tenaga medis, termasuk rumah sakit khusus seperti rumah sakit perawatan paru-paru dan rumah sakit jantung.
  - Puskesmas adalah unit pelayanan kesehatan milik pemerintah yang bertanggung jawab terhadap pelayanan kesehatan masyarakat untuk wilayah kecamatan.

**TECHNICAL NOTES**

1. Education
  - *School is an education institution starting from primary, secondary, and high level. Education data that recorded in the survey covering data on formal education based on the curriculum set up by Ministry of National Education including education carried out by Muslim Boarding School (Pondok Pesantren), implementing the Ministry of National Education curriculum, such as Madrasah Ibtidaiyah (Islamic Primary School), Madrasah Tsanawiyah (Islamic Junior High School), and Madrasah Aliyah (Islamic Senior High School). Pondok Pesantren/Madrasah Diniyah (Islamic Boarding School) is school which does not implement curriculum from the Ministry of National Education.*
2. Health
  - *Hospital is a place for health check usually controlled/supervised by doctors/medical personel. Including in the category are special hospitals such Lung Hospital and Coronary Hospital*
  - *Public Health Center is the government-owned health service unit responsible for community health services for the Subdistricts.*

**ULASAN**

Pendidikan merupakan aspek yang sangat penting dalam kehidupan masyarakat yang berperan untuk meningkatkan kualitas hidup. Pendidikan sangat penting karena merupakan dasar untuk pengembangan pola berpikir konstruktif dan kreatif. Dengan pendidikan yang cukup memadai, maka seseorang akan bisa berkembang secara optimal baik secara ekonomi maupun sosial. Oleh karena itu, ketersediaan sarana dan prasarana pendidikan yang berupa sumber daya manusia dan sarana sangatlah penting.

Di Kecamatan Tomohon Selatan sarana pendidikan dari tingkat Taman Kanak-kanak (TK) hingga SMA semua sudah ada. Berdasarkan data yang didapat pada tahun 2023/2024, Kecamatan Tomohon Selatan tercatat memiliki fasilitas pendidikan negeri maupun swasta. Berdasarkan data dari Kementerian Pendidikan, Kebudayaan, Riset, dan Teknologi, Sistem Data Pokok Pendidikan tercatat Kecamatan Tomohon Selatan memiliki TK Swasta sebanyak 14, SD Negeri sebanyak 8 sekolah dan SD Swasta sebanyak 9 sekolah. Lalu, terdapat SMP Negeri sebanyak 1 sekolah dan SMP Swasta sebanyak 4 sekolah. Lalu, terdapat SMA Negeri sebanyak 1 sekolah dan SMA Swasta sebanyak 1 sekolah.

**DESCRIPTION**

*Education is a very important aspect in community life that plays a role to improve the quality of life. Education is very important because it is the basis for the development of constructive and creative thinking patterns. With adequate education, then one will be able to develop optimally both economically and socially. Therefore the availability of educational facilities and infrastructure in the form of human resources and facilities is very important.*

*In Tomohon Selatan Subdistrict educational facilities from the level of Kindergarten to High School are all there. Based on data obtained in 2023/2024, Tomohon Tengah Subdistrict has recorded public and private education facilities. Based on data from Ministry of Education, Culture, Research, and Technology, Basic Education Data System recorded Tomohon Selatan Subdisctrict has 14 Kindergarten School, 8 Public Elementary Schools and 9 Private Elementary Schools. Then, there are 1 Public Junior High School and 4 Private Junior High Schools. Then, there are 1 Public Senior High School and 1 Private Senior High School.*

#### 4.1 PENDIDIKAN EDUCATION

**Tabel 4.1.1** Banyaknya Desa<sup>1</sup>/Kelurahan yang Memiliki Fasilitas Sekolah Menurut Tingkat Pendidikan di Kecamatan Tomohon Selatan, 2021–2023  
**Number of Villages<sup>1</sup>/Kelurahan Having Educational Facilities by Educational Level in Tomohon Selatan District, 2021–2023**

Tingkat Pendidikan Educational Level	2021 <sup>2</sup>	2022 <sup>3</sup>	2023 <sup>3</sup>
(1)	(2)	(3)	(4)
Sekolah Dasar (SD) Primary School	10	10	10
Madrasah Ibtidaiyah (MI) Madrasah Ibtidaiyah	–	–	–
Sekolah Menengah Pertama (SMP) Junior High School	5	5	5
Madrasah Tsanawiyah (MTs) Madrasah Tsanawiyah (MTs)	–	–	–
Sekolah Menengah Atas (SMA) Senior High School	2	2	2
Sekolah Menengah Kejuruan (SMK) Vocational High School	–	–	–
Madrasah Aliyah (MA) Madrasah Aliyah	–	–	–
Akademi/Perguruan Tinggi Academy/University	2	2	2

Catatan/Note: <sup>1</sup> Desa pada tabel ini termasuk Unit Permukiman Transmigrasi (UPT) yang masih dibina oleh kementerian terkait/  
Villages in this table include Transmigration Settlement Unit which is still fostered by the relevant ministries.

Sumber/Source: <sup>2</sup> Badan Pusat Statistik, Pendataan Potensi Desa (Podes)/BPS–Statistics Indonesia, Village Potential Data Collecting

<sup>3</sup> Kecamatan Tomohon Selatan/Tomohon Selatan Subdistrict Office

**Tabel 4.1.2** Jumlah Sekolah Menurut Tingkat Pendidikan di Kecamatan Tomohon Selatan, 2022/2023 dan 2023/2024  
**Table** Number of Schools by Educational Level in Tomohon Selatan District, 2022/2023 and 2023/2024

Tingkat Pendidikan Educational Level	Negeri/Public		Swasta/Private		Jumlah/Total	
	2022/2023	2023/2024	2022/2023	2023/2024	2022/2023	2023/2024
(1)	(2)	(3)	(4)	(5)	(6)	(7)
Taman Kanak-Kanak (TK) <sup>1</sup> /Kindergarten <sup>1</sup>	–	–	14	14	14	14
Raudatul Athfal (RA) <sup>2</sup> Raudatul Athfal (RA) <sup>2</sup>	–	–	1	1	1	1
Sekolah Dasar (SD) <sup>1</sup> Elementary Schools <sup>1</sup>	8	8	9	9	17	17
Madrasah Ibtidaiyah (MI) <sup>2</sup> /Madrasah Ibtidaiyah (MI) <sup>2</sup>	–	–	–	–	–	–
Sekolah Menengah Pertama (SMP) <sup>1</sup> /Junior High Schools <sup>1</sup>	1	1	4	4	5	5
Madrasah Tsanawiyah (MTs) <sup>2</sup> /Madrasah Tsanawiyah (MTs) <sup>2</sup>	–	–	–	–	–	–
Sekolah Menengah Atas (SMA) <sup>1</sup> /Senior High Schools <sup>1</sup>	1	1	1	1	2	2
Sekolah Menengah Kejuruan (SMK) <sup>1</sup> Vocational High Schools <sup>1</sup>	–	–	–	–	–	–
Madrasah Aliyah (MA) <sup>2</sup> Madrasah Aliyah (MA) <sup>2</sup>	–	–	–	–	–	–

Catatan/Note: <sup>3</sup> Seluruh Raudatul Athfal (RA) berstatus swasta/All Raudatul Athfal (RA) are private

Sumber/Source: <sup>1</sup> Kementerian Pendidikan, Kebudayaan, Riset, dan Teknologi, Sistem Data Pokok Pendidikan, data semester genap/Ministry of Education, Culture, Research, and Technology; Basic Education Data System, even semester report data

<sup>2</sup> Kementerian Agama, EMIS, data semester genap/Ministry of Religious Affairs, EMIS, genap semester report data

**Tabel** 4.1.3  
**Table**

**Jumlah Guru Menurut Tingkat Pendidikan di Kecamatan Tomohon Selatan, 2022/2023 dan 2023/2024**  
**Number of Teachers by Educational Level in Tomohon Selatan District, 2022/2023 and 2023/2024**

Tingkat Pendidikan Educational Level	Negeri/Public		Swasta/Private		Jumlah/Total	
	2022/2023	2023/2024	2022/2023	2023/2024	2022/2023	2023/2024
(1)	(2)	(3)	(4)	(5)	(6)	(7)
Taman Kanak-Kanak (TK) <sup>1</sup> /Kindergarten <sup>1</sup>	–	–	26	26	26	26
Raudatul Athfal (RA) <sup>2</sup> Raudatul Athfal (RA) <sup>2</sup>	–	–	4	6	4	6
Sekolah Dasar (SD) <sup>1,3</sup> Elementary Schools <sup>1,3</sup>	75	78	56	62	131	140
Madrasah Ibtidaiyah (MI) <sup>2</sup> /Madrasah Ibtidaiyah (MI) <sup>2</sup>	–	–	–	–	–	–
Sekolah Menengah Pertama (SMP) <sup>1,3</sup> Junior High Schools <sup>1,3</sup>	36	38	26	20	62	58
Madrasah Tsanawiyah (MTs) <sup>2</sup> /Madrasah Tsanawiyah (MTs) <sup>2</sup>	–	–	–	–	–	–
Sekolah Menengah Atas (SMA) <sup>1,3</sup> /Senior High Schools <sup>1,3</sup>	55	57	13	14	70	72
Sekolah Menengah Kejuruan (SMK) <sup>1,3</sup> Vocational High Schools <sup>1,3</sup>	–	–	–	–	–	–
Madrasah Aliyah (MA) <sup>2</sup> Madrasah Aliyah (MA) <sup>2</sup>	–	–	–	–	–	–

Catatan/Note: <sup>3</sup> Jumlah guru termasuk kepala sekolah dan guru/The total of teachers including headmaster and teacher.

Sumber/Source: <sup>1</sup> Kementerian Pendidikan, Kebudayaan, Riset, dan Teknologi, Sistem Data Pokok Pendidikan, data semester genap/Ministry of Education, Culture, Research, and Technology, Basic Education Data System, even semester report data

<sup>2</sup> Kementerian Agama, EMIS, data semester genap/Ministry of Religious Affairs, EMIS, even semester report data

**Tabel 4.1.4** Jumlah Murid Menurut Tingkat Pendidikan di Kecamatan Tomohon Selatan, 2022/2023 dan 2023/2024  
**Table** Number of Pupils by Educational Level in Tomohon Selatan District, 2022/2023 and 2023/2024

Tingkat Pendidikan Educational Level	Negeri/Public		Swasta/Private		Jumlah/Total	
	2022/2023	2023/2024	2022/2023	2023/2024	2022/2023	2023/2024
(1)	(2)	(3)	(4)	(5)	(6)	(7)
Taman Kanak-Kanak (TK) <sup>1</sup> /Kindergarten <sup>1</sup>	–	–	279	260	279	260
Raudatul Athfal (RA) <sup>2</sup> Raudatul Athfal (RA) <sup>2</sup>	–	–	36	33	36	33
Sekolah Dasar (SD) <sup>1</sup> Elementary Schools <sup>1</sup>	609	620	821	934	1.430	1.554
Madrasah Ibtidaiyah (MI) <sup>2</sup> /Madrasah Ibtidaiyah (MI) <sup>2</sup>	–	–	–	–	–	–
Sekolah Menengah Pertama (SMP) <sup>1</sup> /Junior High Schools <sup>1</sup>	418	387	271	242	689	629
Madrasah Tsanawiyah (MTs) <sup>2</sup> /Madrasah Tsanawiyah (MTs) <sup>2</sup>	–	–	–	–	–	–
Sekolah Menengah Atas (SMA) <sup>1</sup> /Senior High Schools <sup>1</sup>	1.213	1.292	67	77	1.294	1.369
Sekolah Menengah Kejuruan (SMK) <sup>1</sup> Vocational High Schools <sup>1</sup>	–	–	–	–	–	–
Madrasah Aliyah (MA) <sup>2</sup> Madrasah Aliyah (MA) <sup>2</sup>	–	–	–	–	–	–

Sumber/Source: <sup>1</sup> Kementerian Pendidikan, Kebudayaan, Riset, dan Teknologi, Sistem Data Pokok Pendidikan, data semester genap/ Ministry of Education, Culture, Research, and Technology, Basic Education Data System, even semester report data

<sup>2</sup> Kementerian Agama, EMIS, data semester genap/Ministry of Religious Affairs, EMIS, even semester report data



## 4.2 KESEHATAN HEALTH

**Tabel 4.2.1 Banyaknya Desa<sup>1</sup>/Kelurahan yang Memiliki Sarana Kesehatan Menurut Jenis Sarana Kesehatan di Kecamatan Tomohon Selatan, 2021–2023**  
**Number of Villages<sup>1</sup>/Kelurahan Health Facilities by Type of Health Facilities in Tomohon Selatan District, 2021–2023**

Jenis Sarana Kesehatan Type of Health Facilities	2021 <sup>2</sup>	2022 <sup>3</sup>	2023 <sup>3</sup>
(1)	(2)	(3)	(4)
Rumah Sakit <i>Hospital</i>	1	1	1
Rumah Sakit Bersalin <i>Maternity Hospital</i>	–	–	–
Poliklinik/Balai Pengobatan <i>Polyclinic</i>	–	–	–
Puskesmas Rawat Inap <i>Public Health Center with Inpatient Care</i>	1	1	1
Puskesmas Tanpa Rawat Inap <i>Public Health Center without Inpatient Care</i>	1	1	1
Apotek <i>Pharmacy</i>	4	4	4

Catatan/Note: <sup>1</sup>Desa pada tabel ini termasuk Unit Permukiman Transmigrasi (UPT) yang masih dibina oleh kementerian terkait/  
*Villages in this table include Transmigration Settlement Unit which is still fostered by the relevant ministries.*

Sumber/Source: <sup>2</sup>Badan Pusat Statistik, Pendataan Potensi Desa (Podes)/BPS-Statistics Indonesia, Village Potential Data Collecting

<sup>3</sup>Kecamatan Tomohon Selatan/Tomohon Selatan Subdistrict Office

**Tabel** 4.2.2  
**Table**

**Banyaknya Warga Penderita Kekurangan Gizi Menurut Desa/Kelurahan di Kecamatan Tomohon Selatan, 2023**  
**Number of People with Malnutrition by Villages/Kelurahan in Tomohon Selatan District, 2023**

<b>Desa/Kelurahan</b> <b>Village/Kelurahan</b>	<b>2023</b>
(1)	(2)
Walian	–
Walian Satu	–
Walian Dua	–
Uluindano	–
Lansot	–
Tumatangtang	–
Tumatangtang Satu	–
Kampung Jawa	–
Pinaras	–
Lahendong	–
Tondangow	–
Pangolombian	–
<b>Tomohon selatan</b>	<b>–</b>

Sumber/Source: Kecamatan Tomohon Selatan/Tomohon Selatan Subdistrict Office

### 4.3 PERUMAHAN DAN LINGKUNGAN HOUSING AND ENVIRONMENT

**Tabel 4.3.1** Banyaknya Desa<sup>1</sup>/Kelurahan Menurut Sumber Air Minum Sebagian Besar Keluarga di Kecamatan Tomohon Selatan, 2021–2023  
**Number of Villages<sup>1</sup>/Kelurahan by Drinking Water Source of Majority Family in Tomohon Selatan District, 2021–2023**

Sumber Air Minum Source of Drinking Water	2021 <sup>2</sup>	2022 <sup>3</sup>	2023 <sup>3</sup>
(1)	(2)	(3)	(4)
Air Kemasan Bermerk/ <i>Branded Bottled Water</i>	–	–	–
Air Isi Ulang/ <i>Refill Water</i>	5	5	2
Leding Dengan Meteran/ <i>Metered Piped Water</i>	1	1	3
Leding Tanpa Meteran/ <i>Non Metered Piped Water</i>	–	–	–
Sumur Bor atau Pompa/ <i>Artesian Well or Pumped Water</i>	2	2	2
Sumur/ <i>Well</i>	3	3	2
Mata Air/ <i>Spring</i>	1	1	3
Sungai/Danau/Kolam/ Waduk/Situ/ Embung/Bendungan/ <i>River/Lake/Pond/ Reservoir/Dam</i>	–	–	–
Air Hujan/ <i>Rainwater</i>	–	–	–
Lainnya/ <i>Others</i>	–	–	–

Catatan/Note: <sup>1</sup> Desa pada tabel ini termasuk Unit Permukiman Transmigrasi (UPT) yang masih dibina oleh kementerian terkait/  
*Villages in this table include Transmigration Settlement Unit which is still fostered by the relevant ministries.*

Sumber/Source: <sup>2</sup> Badan Pusat Statistik, Pendataan Potensi Desa (Podes)/BPS-Statistics Indonesia, Village Potential Data Collecting

<sup>3</sup> Kecamatan Tomohon Selatan/Tomohon Selatan Subdistrict Office

**Tabel 4.3.2** Banyaknya Keluarga Menurut Desa/Kelurahan dan Jenis Pengguna Listrik di Kecamatan Tomohon Selatan, 2023  
**Table** *Number of Family by Villages/Kelurahan and Type of Electricity Consumer in Tomohon Selatan District, 2023*

Desa/Kelurahan <i>Village/Kelurahan</i>	Pengguna Listrik <i>Electricity Consumer</i>			Bukan Pengguna Listrik <i>Not Electricity Consumer</i>
	PLN <i>State Electricity Company</i>	Non-PLN <i>Non-State Electricity Company</i>	Jumlah <i>Total</i>	
(1)	(2)	(3)	(4)	(5)
Walian	1.153	–	1.153	–
Walian Satu	704	–	704	–
Walian Dua	421	–	421	–
Uluindano	442	–	442	–
Lansot	955	–	955	–
Tumatangtang	527	–	527	–
Tumatangtang Satu	622	–	622	–
Kampung Jawa	413	–	413	–
Pinaras	503	–	503	–
Lahendong	814	–	814	–
Tondangow	427	–	427	–
Pangolombian	770	–	770	–
<b>Tomohon Selatan</b>	<b>7.751</b>	<b>–</b>	<b>7.751</b>	<b>–</b>

Sumber/Source: Kecamatan Tomohon Selatan/Tomohon Selatan Subdistrict Office

**Tabel**  
**Table** 4.3.3

**Banyaknya Desa<sup>1</sup>/Kelurahan Menurut Sumber  
Penerangan Jalan Utama Desa/Kelurahan di Kecamatan  
Tomohon Selatan, 2021–2023**  
**Number of Villages<sup>1</sup>/Kelurahan by Source of Villages/  
Kelurahan's Main Street Illumination in Tomohon Selatan  
District, 2021–2023**

Sumber Penerangan Jalan Utama Source of Main Street Illumination	2021 <sup>2</sup>	2022 <sup>3</sup>	2023 <sup>3</sup>
(1)	(2)	(3)	(4)
Listrik Pemerintah/ <i>State Electricity</i>	12	12	12
Listrik Non-Pemerintah/ <i>Non-State Electricity</i>	–	–	–
Non Listrik/ <i>Non-Electric</i>	–	–	–

Catatan/*Note*: <sup>1</sup>Desa pada tabel ini termasuk Unit Permukiman Transmigrasi (UPT) yang masih dibina oleh kementerian terkait/  
*Villages in this table include Transmigration Settlement Unit which is still fostered by the relevant ministries.*

Sumber/*Source*: <sup>2</sup>Badan Pusat Statistik, Pendataan Potensi Desa (Podes)/*BPS-Statistics Indonesia, Village Potential Data Collecting*

<sup>3</sup>Kecamatan Tomohon Selatan/Tomohon Selatan Subdistrict Office

**Tabel 4.3.4** Banyaknya Desa<sup>1</sup>/Kelurahan Menurut Penggunaan Fasilitas Tempat Buang Air Besar Sebagian Besar Keluarga di Kecamatan Tomohon Selatan, 2021–2023  
**Number of Villages<sup>1</sup>/Kelurahan by Toilet Facility Used by Majority Family in Tomohon Selatan District, 2021–2023**

Fasilitas Tempat Buang Air Besar Toilet Facility	2021 <sup>2</sup>	2022 <sup>3</sup>	2023 <sup>3</sup>
(1)	(2)	(3)	(4)
<b>Jamban/Toilet</b>	12	12	12
Sendiri/Private	12	12	12
Bersama/Shared	–	–	–
Umum/Public	–	–	–
<b>Bukan Jamban/Non-Toilet</b>	–	–	–
<b>Jumlah/Total</b>	<b>12</b>	<b>12</b>	<b>12</b>

Catatan/Note: <sup>1</sup>Desa pada tabel ini termasuk Unit Permukiman Transmigrasi (UPT) yang masih dibina oleh kementerian terkait/  
*Villages in this table include Transmigration Settlement Unit which is still fostered by the relevant ministries.*

Sumber/Source: <sup>2</sup>Badan Pusat Statistik, Pendataan Potensi Desa (Podes)/BPS–Statistics Indonesia, *Village Potential Data Collecting*

<sup>3</sup>Kecamatan Tomohon Selatan/Tomohon Selatan Subdistrict Office

**Tabel**  
**Table** 4.3.5

**Banyaknya Desa/Kelurahan Menurut Jenis Bahan Bakar untuk Memasak yang Digunakan Sebagian Besar Keluarga di Kecamatan Tomohon Selatan, 2023**  
**Number of Villages/Kelurahan by Type of Cooking Fuel Used by Majority Family in Tomohon Selatan District, 2023**

Jenis Bahan Bakar untuk Memasak <i>Type of Cooking Fuel</i>	2023
(1)	(2)
Listrik/ <i>Electric</i>	–
Elpiji 5,5 kg/ <i>Blue Gas 5.5 kg-LPG</i>	–
Elpiji 12 kg/ <i>12 kg-LPG</i>	–
Elpiji 3 kg/ <i>3 kg-LPG</i>	12
Gas Kota/ <i>City Gas</i>	–
Biogas/ <i>Biogas</i>	–
Minyak Tanah/ <i>Kerosene</i>	–
Briket/ <i>Briquettes</i>	–
Arang/ <i>Charcoal</i>	–
Kayu Bakar/ <i>Firewood</i>	–
Lainnya/ <i>Others</i>	–
<b>Jumlah/<i>Total</i></b>	<b>12</b>

Sumber/*Source*: Kecamatan Tomohon Selatan/Tomohon Selatan Subdistrict Office

#### 4.4 AGAMA DAN SOSIAL LAINNYA RELIGION AND OTHER SOCIAL AFFAIRS

**Tabel 4.4.1** Jumlah Tempat Peribadatan Menurut Desa/Kelurahan di Kecamatan Tomohon Selatan, 2023  
**Table** *Number of Worship Places by Villages/Kelurahan in Tomohon Selatan District, 2023*

Desa/Kelurahan Village/Kelurahan	Masjid Mosque	Mushola Pray Room	Gereja Protestan Protestant Church	Gereja Katholik Catholic Church	Pura Temple	Vihara
(1)	(2)	(3)	(4)	(5)	(6)	(7)
Walian	–	–	4	–	–	–
Walian Satu	–	–	1	1	–	–
Walian Dua	–	–	4	1	–	–
Uluindano	–	–	4	–	–	–
Lansot	–	–	4	–	–	–
Tumatangtang	–	–	1	–	–	–
Tumatangtang Satu	–	–	4	1	–	–
Kampung Jawa	1	–	–	–	–	–
Pinaras	–	–	5	1	–	–
Lahendong	–	–	3	1	–	–
Tondangow	–	–	4	1	–	–
Pangolombian	–	–	2	1	–	–
<b>Tomohon Selatan</b>	<b>1</b>	<b>–</b>	<b>36</b>	<b>7</b>	<b>–</b>	<b>–</b>

Sumber/Source: Kecamatan Tomohon Selatan/Tomohon Selatan Subdistrict Office



**Tabel** 4.4.2  
**Table**

**Banyaknya Kejadian Bencana Alam Menurut Desa/  
Kelurahan dan Jenis Bencana Alam di Kecamatan  
Tomohon Selatan, 2023**  
*Number of Natural Disaster Events by Villages/Kelurahan  
and Type of Natural Disaster in Tomohon Selatan District,  
2023*

Desa/Kelurahan <i>Village/Kelurahan</i>	Gempa Bumi <i>Earthquake</i>	Tsunami <i>Tsunami</i>	Gunung Meletus <i>Volcanic Eruption</i>	Tanah Longsor <i>Landslide</i>
(1)	(2)	(3)	(4)	(5)
Walian	–	–	–	–
Walian Satu	–	–	–	–
Walian Dua	–	–	–	–
Uluindano	–	–	–	–
Lansot	–	–	–	–
Tumatangtang	–	–	–	–
Tumatangtang Satu	–	–	–	–
Kampung Jawa	–	–	–	–
Pinaras	–	–	–	–
Lahendong	–	–	–	–
Tondangouw	–	–	–	–
Pangolombian	–	–	–	–
<b>Tomohon Selatan</b>	–	–	–	–

Lanjutan Tabel/*Continued Table 4.4.2*

<b>Desa/Kelurahan Village/Kelurahan</b>	<b>Banjir Floods</b>	<b>Banjir Bandang Flash Floods</b>	<b>Kekeringan Drought</b>	<b>Kebakaran Hutan dan Lahan Forest and Land Fires</b>
(1)	(6)	(7)	(8)	(9)
Walian	–	–	–	–
Walian Stu	–	–	–	–
Walian Dua	–	–	–	–
Uluindano	–	–	–	–
Lansot	–	–	–	–
Tumatangtang	–	–	–	–
Tumatangtang Satu	–	–	–	–
Kampung Jawa	–	–	–	–
Pinaras	–	–	–	–
Lahendong	–	–	–	–
Tondangouw	–	–	–	–
Pangolombian	–	–	–	–
<b>Tomohon Selatan</b>	–	–	–	–

Lanjutan Tabel/*Continued Table* 4.4.2

<b>Desa/Kelurahan Village/Kelurahan</b>	<b>Angin Puyuh/ Puting Beliung/ Topan Tornado/Typhoon</b>	<b>Gelombang Pasang Tidal Wave</b>	<b>Abrasi Abrasion</b>
(1)	(10)	(11)	(12)
Walian	–	–	–
Walian Satu	–	–	–
Walian Dua	–	–	–
Uluindano	–	–	–
Lansot	–	–	–
Tumatangtang	–	–	–
Tumatangtang Satu	–	–	–
Kampung Jawa	–	–	–
Pinaras	–	–	–
Lahendong	–	–	–
Tondangouw	–	–	–
Pangolombian	–	–	–
<b>Tomohon Selatan</b>	–	–	–

Sumber/*Source*: Kantor Kecamatan dan Kelurahan di Tomohon Selatan/*Tomohon Selatan District and Subdistrict Office*

**Tabel**  
**Table** 4.4.3

**Banyaknya Korban Jiwa Akibat Bencana Alam Menurut Desa/Kelurahan dan Jenis Bencana Alam di Kecamatan Tomohon Selatan, 2023**  
**Number of Fatalities Due to Natural Disasters by Villages/ Kelurahan and Type of Natural Disaster in Tomohon Selatan District, 2023**

Desa/Kelurahan <i>Village/Kelurahan</i>	Gempa Bumi <i>Earthquake</i>	Tsunami <i>Tsunami</i>	Gunung Meletus <i>Volcanic Eruption</i>	Tanah Longsor <i>Landslide</i>
(1)	(2)	(3)	(4)	(5)
Walian	–	–	–	–
Walian Satu	–	–	–	–
Walian Dua	–	–	–	–
Uluindano	–	–	–	–
Lansot	–	–	–	–
Tumatangtang	–	–	–	–
Tumatangtang Satu	–	–	–	–
Kampung Jawa	–	–	–	–
Pinaras	–	–	–	–
Lahendong	–	–	–	–
Tondangouw	–	–	–	–
Pangolombian	–	–	–	–
<b>Tomohon Selatan</b>	–	–	–	–

Lanjutan Tabel/*Continued Table 4.4.3*

<b>Desa/Kelurahan Village/Kelurahan</b>	<b>Banjir Floods</b>	<b>Banjir Bandang Flash Floods</b>	<b>Kekeringan Drought</b>	<b>Kebakaran Hutan dan Lahan Forest and Land Fires</b>
(1)	(6)	(7)	(8)	(9)
Walian	–	–	–	–
Walian Satu	–	–	–	–
Walian Dua	–	–	–	–
Uluindano	–	–	–	–
Lansot	–	–	–	–
Tumatangtang	–	–	–	–
Tumatangtang Satu	–	–	–	–
Kampung Jawa	–	–	–	–
Pinaras	–	–	–	–
Lahendong	–	–	–	–
Tondangouw	–	–	–	–
Pangolombian	–	–	–	–
<b>Tomohon Selatan</b>	–	–	–	–

Lanjutan Tabel/*Continued Table* 4.4.3

Desa/Kelurahan <i>Village/Kelurahan</i>	Angin Puyuh/ Puting Beliung/ Topan <i>Tornado/Typhoon</i>	Gelombang Pasang <i>Tidal Wave</i>	Abrasi <i>Abrasion</i>
(1)	(10)	(11)	(12)
Walian	–	–	–
Walian Satu	–	–	–
Walian Dua	–	–	–
Uluindano	–	–	–
Lansot	–	–	–
Tumatangtang	–	–	–
Tumatangtang Satu	–	–	–
Kampung Jawa	–	–	–
Pinaras	–	–	–
Lahendong	–	–	–
Tondangouw	–	–	–
Pangolombian	–	–	–
<b>Tomohon Selatan</b>	–	–	–

Sumber/*Source*: Kantor Kecamatan dan Kelurahan di Tomohon Selatan/*Tomohon Selatan District and Subdistrict Office*

**Tabel** 4.4.4  
**Table**

**Keberadaan Fasilitas/Upaya Antisipasi/Mitigasi Bencana Alam Menurut Desa/Kelurahan di Kecamatan Tomohon Selatan, 2023**  
**Existence of Facilities/Efforts for Anticipation/Mitigation of Natural Disasters by Villages/Kelurahan by Villages/ Kelurahan in Tomohon Selatan District, 2023**

<b>Desa/Kelurahan</b> <i>Village/Kelurahan</i>	<b>Sistem Peringatan Dini Bencana Alam</b> <i>Natural Disaster Early Warning System</i>	<b>Sistem Peringatan Dini Khusus Tsunami</b> <i>Tsunami Early Warning System</i>	<b>Perlengkapan Keselamatan</b> <i>Safety Equipment</i>
(1)	(2)	(3)	(4)
Walian	Ada	Bukan Wilayah Potensi Tsunami	Tidak Ada
Walian Satu	Ada	Bukan Wilayah Potensi Tsunami	Tidak Ada
Walian Dua	Ada	Bukan Wilayah Potensi Tsunami	Tidak Ada
Uluindano	Tidak Ada	Bukan Wilayah Potensi Tsunami	Tidak Ada
Lansot	Tidak Ada	Bukan Wilayah Potensi Tsunami	Tidak Ada
Tumatangtang	Ada	Bukan Wilayah Potensi Tsunami	Tidak Ada
Tumatangtang Satu	Ada	Bukan Wilayah Potensi Tsunami	Tidak Ada
Kampung Jawa	Ada	Bukan Wilayah Potensi Tsunami	Tidak Ada
Pinaras	Tidak Ada	Bukan Wilayah Potensi Tsunami	Tidak Ada
Lahendong	Tidak Ada	Bukan Wilayah Potensi Tsunami	Tidak Ada

Lanjutan Tabel/*Continued Table 4.4.4*

<b>Desa/Kelurahan Village/Kelurahan</b>	<b>Sistem Peringatan Dini Bencana Alam Natural Disaster Early Warning System</b>	<b>Sistem Peringatan Dini Khusus Tsunami Tsunami Early Warning System</b>	<b>Perlengkapan Keselamatan Safety Equipment</b>
(1)	(2)	(3)	(4)
Tondagouw	Tidak Ada	Bukan Wilayah Potensi Tsunami	Tidak Ada
Pangolombian	Ada	Bukan Wilayah Potensi Tsunami	Tidak Ada
<b>Tomohon Selatan</b>	Ada	Bukan Wilayah Potensi Tsunami	Tidak Ada



Lanjutan Tabel/*Continued Table 4.4.4*

Desa/Kelurahan <i>Village/Kelurahan</i>	Rambu-Rambu dan Jalur Evakuasi Bencana <i>Sign and Evacuation Route</i>	Pembuatan, Perawatan, atau Normalisasi: Sungai, Kanal, Tanggul, Parit, Drainase, Waduk, Pantai, dll <i>Manufacture, Maintenance, or Normalization: Rivers, Canals, Embankment, etc</i>
(1)	(5)	(6)
Walian	Ada	Ada
Walian Satu	Tidak Ada	Tidak Ada
Walian Dua	Tidak Ada	Tidak Ada
Uluindano	Tidak Ada	Ada
Lansot	Tidak Ada	Ada
Tumatangtang	Tidak Ada	Ada
Tumatangtang Satu	Tidak Ada	Ada
Kampung Jawa	Tidak Ada	Ada
Pinaras	Tidak Ada	Ada
Lahendong	Tidak Ada	Ada
Tondangouw	Tidak Ada	Ada
Pangolombian	Ada	Ada
<b>Tomohon Selatan</b>	Ada	Ada

Sumber/*Source*: Kecamatan Tomohon Selatan/Tomohon Selatan Subdistrict Office

**Tabel**  
**Table** 4.4.5

**Banyaknya Desa/Kelurahan yang Memiliki Kelompok Kegiatan Olahraga Menurut Jenis Olahraga dan Ketersediaan Fasilitas/Lapangan Olahraga di Kecamatan Tomohon Selatan, 2023**  
**Number of Villages/Kelurahan Having Sport Activities Groups by Type of Sport and Availability of Sport Facilities/Fields in Tomohon Selatan District, 2023**

Jenis Olahraga <i>Type of Sport</i>	Kondisi Fasilitas/Lapangan Olahraga <i>Condition of Sport Facilities/Fields</i>			Tidak Ada Fasilitas/ Lapangan Olahraga <i>No Sport Facilities/ Fields</i>
	Baik	Rusak Sedang	Rusak Parah	
(1)	(2)	(3)	(4)	(5)
Sepak Bola/ <i>Soccer</i>	3	2	–	7
Bola Voli/ <i>Volley Ball</i>	2	1	–	9
Bulu Tangkis/ <i>Badminton</i>	2	4	–	6
Bola Basket/ <i>Basket Ball</i>	1	1	–	10
Tenis Lapangan/ <i>Court Tennis</i>	–	–	–	12
Tenis Meja/ <i>Table Tennis</i>	3	–	–	9
Futsal	–	–	–	12
Renang/ <i>Swimming</i>	1	–	–	11
Bela Diri/ <i>Martial Arts</i>	–	1	–	11
Bilyard/ <i>Billiards</i>	1	–	–	11
Fitnes, Aerobik, dll/ <i>Fitness, Aerobics, etc</i>	–	–	–	12
Lainnya/ <i>Others</i>	–	–	–	12

Sumber/*Source*: Kecamatan Tomohon Selatan/Tomohon Selatan Subdistrict Office

# BAB V

## PERTANIAN *AGRICULTURE*

Pada Tahun 2023, tanaman Mentimun merupakan komoditas tanaman sayuran terbesar yang diproduksi di Kecamatan Tomohon Selatan



2.772  
*Kuintal*



**PENJELASAN TEKNIS**

1. Sumber data pertanian yang disajikan adalah Survei Pertanian Hortikultura (SPH) yang diselenggarakan oleh Badan Pusat Statistik bekerja sama dengan Direktorat Jenderal Hortikultura, Kementerian Pertanian.
2. Kuesioner yang digunakan dalam pengumpulan data SPH mencakup:
  - SPH-SBS digunakan untuk data tanaman sayuran dan buahbuahan semusim
  - SPH-BST digunakan untuk data tanaman sayuran dan buahbuahan tahunan
  - SPH-TBF digunakan untuk data tanaman biofarmaka
  - SPH-TH digunakan untuk data tanaman hias
3. Metode yang digunakan dalam survei ini adalah pencacahan lengkap terhadap seluruh kecamatan di Indonesia dan dilaporkan secara rutin bulanan untuk SPH-SBS dan triwulanan untuk SPH-BST, SPH-TBF, dan SPH-TH oleh KCD.
4. Tanaman sayuran semusim adalah tanaman sumber vitamin, garam mineral dan lain-lain yang dikonsumsi dari bagian tanaman yang berupa daun, bunga, buah, dan umbinya, yang berumur kurang dari satu tahun.

**TECHNICAL NOTES**

1. Source of agriculture data is The Agricultural Survey for Horticulture (SPH) is carried by the BPS-Statistics Indonesia in cooperation with the Directorate General of Horticulture, Ministry of Agriculture.
2. The Questionnaire used to collect the Agricultural Survey for Horticulture data are:
  - SPH-SBS was being used for data on seasonal vegetable and fruit plants
  - SPH-BST was being used for data on annual vegetable and fruit plants.
  - SPH-TBF was being used for data on medicinal plants.
  - SPH-TH was being used for data on ornamental plants.
  - 
  -
3. The survey was using complete enumeration method for all of subdistrict in Indonesia, reported monthly for SPH-SBS and quarterly for SPH-BST, SPH-TBF, dan SPH-TH by agriculture extension workers.
4. Seasonal vegetable plants are plants which are the sources of vitamin, mineral salt, etc, consumed from the part of the plant in the form of leaf, flower, fruit, and root with the age of less

- |                                                                                                                                                                                                                                                    |                                                                                                                                                                                                                 |
|----------------------------------------------------------------------------------------------------------------------------------------------------------------------------------------------------------------------------------------------------|-----------------------------------------------------------------------------------------------------------------------------------------------------------------------------------------------------------------|
|                                                                                                                                                                                                                                                    | than one year.                                                                                                                                                                                                  |
| 5. Tanaman buah-buahan semusim adalah tanaman sumber vitamin, garam mineral, dan lain-lain yang dikonsumsi dari bagian tanaman yang berupa buah, berumur kurang dari satu tahun, tidak berbentuk pohon/rumpun tetapi menjalar dan berbatang lunak. | 5. Seasonal fruit plants are plants which are the sources of vitamin, mineral salt, etc, consumed from the part of the plant in the form of fruits. These plants are creeps with the age of less than one year. |
| 6. Tanaman buah-buahan tahunan adalah tanaman sumber vitamin, garam mineral, dan lain-lain yang dikonsumsi dari bagian tanaman yang berupa buah da merupakan tanaman tahunan.                                                                      | 6. Annual fruit plants are plants which are the sources of vitamin, contained mineral salt, etc, consumed from the part of plant in the form of fruit and more than one year of age.                            |
| 7. Tanaman sayuran tahunan adalah tanaman sumber vitamin, garam mineral, dan lain-lain yang dikonsumsi dari bagian tanaman yang berupa daun dan atau buah yang berumur lebih dari satu tahun.                                                      | 7. Annual vegetable plants are plants which are the sources of vitamin, contained mineral salt, etc, consumed from the part of the plant in the form of vegetable and more than one year of age.                |
| 8. Tanaman biofarmaka adalah tanaman yang bermanfaat untuk obat-obatan, kosmetik, dan kesehatan yang dikonsumsi atau digunakan dari bagian-bagian tanaman seperti daun, batang, buah, umbi (rimpang) ataupun akar.                                 | 8. Medicinal plants are plants which are useful for medicine. It is consumed from part of the plant such as leaf, flower, fruit, tuber, and root.                                                               |
| 9. Tanaman hias adalah tanaman yang mempunyai nilai keindahan baik bentuk, warna daun, tajuk maupun bunganya, sering digunakan untuk penghias                                                                                                      | 9. Ornamental plants are plants which have a beauty value, either in shape, colour of leaf or crown of flower, and they are often used as a yard decorator.                                                     |

**ULASAN**

Tanaman hortikultura yang diusahakan di Kecamatan Tomohon Selatan adalah tanaman sayuran semusim, tanaman buah-buahan tahunan, dan tanaman biofarmaka.

Berdasarkan data yang ada, jenis tanaman dengan produksi terbesar pada tahun 2023 di Kecamatan Tomohon Selatan pada jenis sayuran adalah tanaman Mentimun seberat 2.772 kuintal, pada jenis tanaman biofarmaka adalah tanaman Laos/ Lengkuas seberat 225 kilogram, dan pada jenis tanaman buah-buahan adalah tanaman Pepaya seberat 596 kuintal.

**DESCRIPTION**

*The horticultural plants cultivated in the Tomohon Selatan Subdistrict is seasonal vegetable plants, annual fruit plants, and medicinal plants.*

*Based on existing data, the type of plant with the largest production in 2023 in Tomohon Selatan District in terms of vegetables is a Cucumber plant weighing 2,772 quintals, a biopharmaceutical plant type is a Galangal plant weighing 225 kilograms, and a fruit plant type is a papaya plant weighing 596 quintals.*

**Tabel**  
**Table** 5.1

**Luas Panen Tanaman Sayuran dan Buah-buahan Semusim Menurut Jenis Tanaman di Kecamatan Tomohon Selatan (ha), 2020–2023**  
**Harvested Area of Seasonal Vegetables and Fruits by Kind of Plant in Tomohon Selatan District (ha), 2020–2023**

Jenis Tanaman Kind of Plants	2020	2021	2022	2023
(1)	(2)	(3)	(4)	(5)
<b>Sayuran/Vegetables:</b>				
Bawang Daun/Spring Onion	...	29,70	16,66	13,54
Kacang Panjang Long beans	...	8,00	2,42	1,70
Cabai Keriting Curly Chili	...	25,00	14,50	7,80
Cabai Rawit Chili/Cayenne Pepper	...	39,00	31,35	21,81
Mentimun/Cucumber	...	7,70	6,10	10,99
Kubis/Cabbage	...	4,00	1,90	0,60
Tomat/Tomato	...	5,00	3,85	5,20
Wortel/Carrot	...	8,00	2,31	1,00

Sumber/Source: Badan Pusat Statistik, Statistik Pertanian Hortikultura SPH-SBS/BPS-Statistics Indonesia, Agricultural Statistic for Horticulture SPH-SBS



**Tabel** 5.2  
**Table**

**Produksi Tanaman Sayuran dan Buah-buahan Semusim Menurut Jenis Tanaman di Kecamatan Tomohon Selatan (kuintal), 2020–2023**  
***Production of Seasonal Vegetables and Fruits by Kind of Plant in Tomohon Selatan District (quintal), 2020–2023***

Jenis Tanaman <i>Kind of Plants</i>	2020	2021	2022	2023
(1)	(2)	(3)	(4)	(5)
<b>Sayuran/Vegetables:</b>				
Bawang Daun/ <i>Spring Onion</i>	...	2.277,50	1.276,50	1.015,00
Kacang Panjang <i>Long beans</i>	...	400,00	153,00	85,00
Cabai Keriting <i>Curly Chili</i>	...	4.755,00	2.164,50	1.473,00
Cabai Rawit <i>Chili/Cayenne Pepper</i>	...	3.286,00	3.109,50	2.532,60
Mentimun/ <i>Cucumber</i>	...	1.792,00	1.394,00	2.772,40
Kubis/ <i>Cabbage</i>	...	1.200,00	570,00	180,00
Tomat/ <i>Tomato</i>	...	1.140,00	924,00	1.248,00
Wortel/ <i>Carrot</i>	...	1.600,00	462,00	200,00

Sumber/Source: Badan Pusat Statistik, Statistik Pertanian Hortikultura SPH-SBS/BPS-Statistics Indonesia, *Agricultural Statistic for Horticulture SPH-SBS*

**Tabel 5.3** Luas Panen Tanaman Biofarmaka Menurut Jenis Tanaman di Kecamatan Tomohon Selatan (m<sup>2</sup>), 2020–2023  
**Table** *Harvested Area of Medicinal Plants by Kind of Plant in Tomohon Selatan District (m<sup>2</sup>), 2020–2023*

Jenis Tanaman Kind of Plants	2020	2021	2022	2023
(1)	(2)	(3)	(4)	(5)
Jahe/Ginger	...	7,00	7,00	9,02
Laos/Lengkuas/Galanga	...	–	–	225,00
Kencur/East Indian Galangal	...	–	–	–
Kunyit/Turmeric	...	3,85	4,25	3,20
Serai/Lemongrass	...	–	2,5	17,25
Temulawak/Temulawak	...	–	–	270,00

Sumber/Source: Badan Pusat Statistik, Statistik Pertanian Hortikultura SPH-TBF/BPS-Statistics Indonesia, Agricultural Statistic for Horticulture SPH-TBF

**Tabel** 5.4  
**Table**

**Produksi Tanaman Biofarmaka Menurut Jenis Tanaman di  
Kecamatan Tomohon Selatan (kg), 2020–2023**  
**Production of Medicinal Plants by Kind of Plant in Tomohon  
Selatan District (kg), 2020–2023**

Jenis Tanaman Kind of Plants	2020	2021	2022	2023
(1)	(2)	(3)	(4)	(5)
Jahe/Ginger	...	30,00	56,00	53,76
Laos/Lengkuas/Galanga	...	–	–	975,00
Kencur/East Indian Galangal	...	–	–	–
Kunyit/Turmeric	...	7,85	14,58	12,96
Serai/Lemongrass	...	–	15,00	56,25
Temulawak/Temulawak	...	–	–	608,00

Sumber/Source: Badan Pusat Statistik, Statistik Pertanian Hortikultura SPH-TBF/BPS-Statistics Indonesia, Agricultural Statistic for Horticulture SPH-TBF

**Tabel 5.5** Luas Panen Tanaman Hias Menurut Jenis Tanaman di Kecamatan Tomohon Selatan (m<sup>2</sup>), 2020–2023  
**Table** *Harvested Area of Ornamental Plants by Kind of Plant in Tomohon Selatan District (m<sup>2</sup>), 2020–2023*

Jenis Tanaman <i>Kind of Plants</i>	2020	2021	2022	2023
(1)	(2)	(3)	(4)	(5)
Anggrek Pot/ <i>Pot Orchid</i>	–	–	–	–
Anggrek Potong/ <i>Cut Orchid</i>	–	–	–	–
Krisan/ <i>Chrysantemum</i>	–	–	–	–
Mawar/ <i>Rose</i>	–	–	–	–
Sedap Malam/ <i>Tuberose</i>	–	–	–	–

Sumber/*Source*: Badan Pusat Statistik, Statistik Pertanian Hortikultura SPH-TH/BPS-Statistics Indonesia, *Agricultural Statistik for Horticulture SPH-TH*

**Tabel**  
**Table** 5.6

**Produksi Tanaman Hias Menurut Jenis Tanaman di  
Kecamatan Tomohon Selatan (tangkai), 2020–2023**  
**Production of Ornamental Plants by Kind of Plant in  
Tomohon Selatan District (stalks), 2020–2023**

Jenis Tanaman Kind of Plants	2020	2021	2022	2023
(1)	(2)	(3)	(4)	(5)
Anggrek Pot/Pot Orchid	–	–	–	–
Anggrek Potong/Cut Orchid	–	–	–	–
Krisan/Chrysantemum	–	–	–	–
Mawar/Rose	–	–	–	–
Sedap Malam/Tuberose	–	–	–	–

Sumber/Source: Badan Pusat Statistik, Statistik Pertanian Hortikultura SPH-TH/BPS-Statistics Indonesia, Agricultural Statistik for Horticulture SPH-TH

**Tabel**  
**Table** 5.7

**Produksi Buah-Buahan dan Sayuran Tahunan Menurut Jenis Tanaman di Kecamatan Tomohon Selatan (kuintal), 2020–2023**  
**Production of Annual Fruits and Vegetables by Kind of Plant in Tomohon Selatan District (quintal), 2020–2023**

Jenis Tanaman <i>Kind of Plants</i>	2020	2021	2022	2023
(1)	(2)	(3)	(4)	(5)
<b>Buah–Buahan/Fruits:</b>				
Mangga/ <i>Mango</i>	...	4,55	1,30	–
Durian/ <i>Durian</i>	...	5,75	10,00	–
Pisang/ <i>Banana</i>	...	147,50	1.517,50	305,00
Pepaya/ <i>Papaya</i>	...	834,75	700,25	596,25
Salak/ <i>Snakefruit</i>	...	375,00	310,00	300,00
Alpukat/ <i>Avocado</i>	...	42,40	40,20	52,80
Duku/ <i>Langsat/Kokosan</i>	...	–	12,50	–
Manggis/ <i>Mangosteen</i>	...	1,20	2,00	13,20
Nangka/ <i>Jackfruit</i>	...	20,30	18,90	11,70
Sirsak/ <i>Soursop</i>	...	15,00	55,00	5,60

Sumber/Source: Badan Pusat Statistik, Statistik Pertanian Hortikultura SPH-BST/BPS-Statistics Indonesia, Agricultural Statistic for Horticulture SPH-BST

# BAB VI

## PARIWISATA, TRANSPORTASI, DAN KOMUNIKASI *TOURISM, TRANSPORTATION, AND COMMUNICATION*

Jumlah Sarana Akomodasi di Kecamatan Tomohon  
Selatan pada Tahun 2023 Sebanyak :



*2 Hotel*



*7 Penginapan*





**PENJELASAN TEKNIS**

1. Kendaraan bermotor adalah setiap kendaraan yang digerakkan oleh peralatan teknik yang ada pada kendaraan tersebut, biasanya digunakan untuk angkutan orang atau barang di atas jalan raya selain kendaraan yang berjalan di atas rel. Kendaraan bermotor yang dicatat adalah semua jenis kendaraan kecuali kendaraan bermotor TNI/Polri dan Korps Diplomatik.
2. Mobil penumpang adalah setiap kendaraan bermotor yang dilengkapi dengan tempat duduk untuk sebanyak-banyaknya delapan orang, tidak termasuk tempat duduk untuk pengemudi, baik dilengkapi atau tidak dilengkapi bagasi.
3. Mobil bis adalah setiap kendaraan bermotor yang dilengkapi dengan tempat duduk untuk lebih dari delapan orang, tidak termasuk tempat duduk untuk pengemudi, baik dilengkapi atau tidak dilengkapi bagasi.
4. Mobil truk adalah setiap kendaraan bermotor yang digunakan untuk angkutan barang, selain mobil penumpang, mobil bis dan kendaraan bermotor roda dua.

**TECHNICAL NOTES**

1. *Motor vehicles are any kind of vehicles motorized by machine set up in those vehicles, they are usually used for transporting peoples or goods on roads except vehicles moving along a railway line. The data cover all kinds of motor vehicles except those belong to Indonesia Army Force Indonesian State Police and Diplomatic Corps.*
2. *Passenger cars are any motor vehicles with no more than eight seats, excluding seat for driver, it can be with or without hoot.*
3. *Buses are large passenger cars having seats for more than eight passengers, excluding seat for driver, it can be with or without hoot.*
4. *Trucks are any motor vehicles used to transport goods excluding passenger cars, buses, and motorcycles. Post Office is a service provider*

5. Kantor Pos adalah tempat pemberi pelayanan komunikasi tertulis dan atau surat elektronik, layanan paket, layanan logistik, layanan transaksi keuangan, dan layanan keagenan pos untuk kepentingan umum. Rumah pos berfungsi sama seperti kantor pos dan kantor pos pembantu, bedanya rumah pos biasanya terletak di daerah terpencil.
5. *facility of written communication and or electronic mail, parcel service, logistics services, financial transaction services, and postal services to the public. Postal house has the same function as the post office and subsidiary of post office, the difference is that postal house is usually located in remote areas.*

<https://tomohonkota.bps.go.id>

**ULASAN****6.1. Pariwisata**

Di Kecamatan Tomohon Selatan terdapat 2 hotel. Selain itu di Kecamatan Tomohon Selatan terdapat juga 7 penginapan

**6.2. Transportasi**

Keseluruhan jalan yang terdapat di Kecamatan Tomohon Selatan telah diaspal. Dan di Kecamatan Tomohon Selatan telah dilalui angkutan umum dengan trayek tetap.

**6.3. Komunikasi**

Kecamatan Tomohon Selatan memiliki kekuatan sinyal telepon seluler yang kuat di seluruh kelurahan

**DESCRIPTION****6.1. Tourism**

*In Tomohon Selatan District there are 2 hotels. Meanwhile, in Tomohon Selatan District there are 7 inns.*

**6.2. Transportation**

*All roads in Tomohon Selatan District have been paved. And in Tomohon Selatan District, public transportation has been passed with fixed routes.*

**6.3. Communication**

*The strenght of celular phone signal in Tomohon Selatan is strong in all villages.*

## 6.1 PARIWISATA TOURISM

**Tabel 6.1.1** Jumlah Sarana Akomodasi Menurut Desa/Kelurahan dan Jenis Akomodasi di Kecamatan Tomohon Selatan, 2023  
**Table** *Number of Accomodation Facilities by Villages/Kelurahan and Type of Accomodation in Tomohon Selatan District, 2023*

Desa/Kelurahan Village/Kelurahan	Hotel	Penginapan Inn
(1)	(2)	(3)
Walian	–	2
Walian Satu	2	1
Walian Dua	–	–
Uluindano	–	–
Lansot	–	3
Tumatangtang	–	–
Tumatangtang Satu	–	–
Kampung Jawa	–	–
Pinaras	–	–
Lahendong	–	1
Tondangouw	–	–
Pangolombian	–	–
<b>Tomohon Selatan</b>	<b>2</b>	<b>7</b>

Sumber/Source: Kantor Kecamatan Tomohon Selatan/Tomohon Selatan District Office

## 6.2 TRANSPORTASI TRANSPORTATION

**Tabel 6.2.1** Prasarana dan Sarana Transportasi Antardesa/Kelurahan Menurut Desa/Kelurahan di Kecamatan Tomohon Selatan, 2023  
*Inter-Villages/Kelurahan Transportation Infrastructure and Facilities by Villages/Kelurahan in Tomohon Selatan District, 2023*

Desa/Kelurahan Village/Kelurahan	Jenis Prasarana Transportasi Type of Transportation Infrastructure	Keberadaan Angkutan Umum Availability of Public Transportation
(1)	(2)	(3)
Walian	Darat	Ada, dengan trayek tetap
Walian Satu	Darat	Ada, dengan trayek tetap
Walian Dua	Darat	Ada, dengan trayek tetap
Uluindano	Darat	Ada, dengan trayek tetap
Lansot	Darat	Ada, dengan trayek tetap
Tumatangtang	Darat	Ada, dengan trayek tetap
Tumatangtang Satu	Darat	Ada, dengan trayek tetap
Kampung Jawa	Darat	Ada, dengan trayek tetap
Pinaras	Darat	Ada, dengan trayek tetap
Lahendong	Darat	Ada, dengan trayek tetap
Tondangouw	Darat	Ada, dengan trayek tetap
Pangolombian	Darat	Ada, dengan trayek tetap

Lanjutan Tabel/*Continued Table* 6.2.1

<b>Desa/Kelurahan Village/Kelurahan</b>	<b>Jenis Permukaan Jalan Darat Terluas Type of The Widest Road Surface</b>	<b>Dapat Dilalui Kendaraan Bermotor Roda 4 atau Lebih Passable by Vehicle with 4 or more Wheels</b>
(1)	(4)	(5)
Walian	Aspal/Beton	Sepanjang Tahun
Walian Satu	Aspal/Beton	Sepanjang Tahun
Walian Dua	Aspal/Beton	Sepanjang Tahun
Uluindano	Aspal/Beton	Sepanjang Tahun
Lansot	Aspal/Beton	Sepanjang Tahun
Tumatangtang	Aspal/Beton	Sepanjang Tahun
Tumatangtang Satu	Aspal/Beton	Sepanjang Tahun
Kampung Jawa	Aspal/Beton	Sepanjang Tahun
Pinaras	Aspal/Beton	Sepanjang Tahun
Lahendong	Aspal/Beton	Sepanjang Tahun
Tondangouw	Aspal/Beton	Sepanjang Tahun
Pangolombian	Aspal/Beton	Sepanjang Tahun

Sumber/*Source*: Kantor Kecamatan Tomohon Selatan/*Tomohon Selatan District Office*

### 6.3 KOMUNIKASI COMMUNICATION

**Tabel 6.2.2 Keberadaan Kantor Pos/Pos Pembantu/Rumah Pos, Pos Keliling, dan Perusahaan/Agen Jasa Ekspedisi Swasta Menurut Desa/Kelurahan di Kecamatan Tomohon Selatan, 2023**  
**Number of Post Office/Subsidiary of Post Office, Mobile Portal Service, Private Expedition Service Company by Villages/Kelurahan in Tomohon Selatan District, 2023**

Desa/Kelurahan <i>Village/Kelurahan</i>	Kantor Pos/Pos Pembantu/Rumah Pos <i>Post Office/Subsidiary of Post Office</i>	Pos Keliling <i>Mobile Portal Service</i>	Perusahaan/Agen Jasa Ekspedisi Swasta <i>Private Expedition Service Company</i>
(1)	(2)	(3)	(4)
Walian	Tidak Ada	Tidak Ada	Tidak Ada
Walian Satu	Tidak Ada	Tidak Ada	Beroperasi
Walian Dua	Tidak Ada	Tidak Ada	Tidak Ada
Uluindano	Tidak Ada	Tidak Ada	Tidak Ada
Lansot	Tidak Ada	Tidak Ada	Tidak Ada
Tumatangtang	Tidak Ada	Tidak Ada	Tidak Ada
Tumatangtang Satu	Tidak Ada	Tidak Ada	Tidak Ada
Kampung Jawa	Tidak Ada	Tidak Ada	Tidak Ada
Pinaras	Tidak Ada	Tidak Ada	Tidak Ada
Lahendong	Tidak Ada	Tidak Ada	Tidak Ada
Tondangouw	Tidak Ada	Tidak Ada	Tidak Ada
Pangolombian	Tidak Ada	Tidak Ada	Tidak Ada
<b>Tomohon Selatan</b>	Tidak Ada	Tidak Ada	Beroperasi

Sumber/Source: Kantor Kecamatan Tomohon Selatan/Tomohon Selatan District Office

**Tabel 6.3.1** Jumlah Menara Telepon seluler dan Operator Layanan Komunikasi Telepon Seluler Menurut Desa/Kelurahan di Kecamatan Tomohon Selatan, 2023  
**Number of Base Transceiver Station (BTS) and Cellular Phone Communication Service Operators by Villages/ Kelurahan in Tomohon Selatan District, 2023**

Desa/Kelurahan Village/Kelurahan	Jumlah Menara Telepon seluler Number of Base Transceiver Station (BTS)	Jumlah Operator Layanan Komunikasi Telepon Seluler Cellular Phone Communication Service Operators
(1)	(2)	(3)
Walian	1	5
Walian Satu	–	3
Walian Dua	–	3
Uluindano	–	5
Lansot	2	5
Tumatangtang	–	5
Tumatangtang Satu	1	4
Kampung Jawa	–	5
Pinaras	–	5
Lahendong	2	5
Tondangouw	–	3
Pangolombian	1	4
<b>Tomohon Selatan</b>	<b>7</b>	<b>5</b>

Sumber/Source: Kantor Kecamatan Tomohon Selatan/Tomohon Selatan District Office



**Tabel**  
**Table** 6.3.2

**Kekuatan Sinyal Telepon Seluler dan Jenis Sinyal Internet  
Telepon Seluler Menurut Desa/Kelurahan di Kecamatan  
Tomohon Selatan, 2023**  
*The Strenght of Cellular Phone Signal by Villages/Kelurahan  
in Tomohon Selatan District, 2023*

<b>Desa/Kelurahan</b> <i>Village/Kelurahan</i>	<b>Kekuatan Sinyal Telepon Seluler</b> <i>The Strenght of Cellular Phone Signal</i>	<b>Jenis Sinyal Internet Telepon Seluler</b> <i>Type of Cellular Phone Signal</i>
(1)	(2)	(3)
Walian	Kuat	4G/LTE
Walian Satu	Kuat	4G/LTE
Walian Dua	Kuat	4G/LTE
Uluindano	Kuat	4G/LTE
Lansot	Kuat	4G/LTE
Tumatangtang	Kuat	4G/LTE
Tumatangtang Satu	Kuat	4G/LTE
Kampung Jawa	Kuat	4G/LTE
Pinaras	Kuat	4G/LTE
Lahendong	Kuat	4G/LTE
Tondangouw	Kuat	4G/LTE
Pangolombian	Kuat	4G/LTE
<b>Tomohon Selatan</b>	Kuat	4G/LTE

Sumber/Source: Kantor Kecamatan Tomohon Selatan/Tomohon Selatan District Office



# BAB VII

## PERBANKAN, KOPERASI, DAN PERDAGANGAN *BANKING, COOPERATIVE, AND TRADE*

Jumlah Sarana Lembaga Keuangan Bank di  
Kecamatan Tomohon Selatan Tahun 2023 sebanyak:



*1 Bank Umum  
Pemerintahan*



*3 Bank Perkreditan  
Rakyat*



**PENJELASAN TEKNIS****TECHNICAL NOTES**

1. Koperasi adalah sebuah organisasi ekonomi yang dimiliki dan dioperasikan oleh orang seorang demi kepentingan bersama. Koperasi melandaskan kegiatan berdasarkan prinsip gerakan ekonomi rakyat yang berdasarkan asas kekeluargaan.
  2. Koperasi Unit Desa merupakan koperasi yang berada di pedesaan. Sesuai dengan lokasinya, anggota dari koperasi unit desa atau yang lebih sering disebut KUD ini merupakan warga pedesaan tersebut. Koperasi unit desa ini melakukan kegiatan yang berpusat pada bidang ekonomi masyarakat seperti pertanian maupun perikanan.
  3. Koperasi Pegawai Negeri koperasi yang beranggotakan pegawai negeri. Pegawai-pegawai tersebut bekerja sebagai pegawai daerah hingga di pusat. Koperasi pegawai negeri ini didirikan untuk dapat membantu menyejahterakan pegawai negeri yang menjadi anggotanya.
  4. Koperasi karyawan adalah sebuah koperasi yang berada di sebuah perusahaan tertentu. Anggota koperasi ini adalah para karyawan dari perusahaan tersebut.
1. *Cooperatives are economic organizations owned and operated by individuals for mutual benefit. Cooperatives are based on the principles of the people's economic movement on the basis of family*
  2. *Village Unit Cooperatives are cooperatives in rural areas. In accordance with its location, members of the village unit cooperative or more commonly called the KUD are rural residents. This village unit cooperative conducts activities that are centered on the community economy such as agriculture and fisheries.*
  3. *Koperasi Pegawai Negeri cooperatives consisting of civil servants. These employees work as regional employees to the center. This civil service cooperative was established to be able to help the welfare of civil servants who are members.*
  4. *Employee cooperative is a cooperative that is in a particular company. The members of the cooperative are the employees of the company. Market cooperatives are*

5. Koperasi pasar merupakan koperasi yang mempunyai anggota yang bekerja sebagai pedagang di pasar. Koperasi ini didirikan untuk membantu proses kegiatan pedagang di pasar. Koperasi pasar ini biasanya memberikan bantuan modal kepada para pedagang dan juga menyediakan bahan yang dibutuhkan para pedagang.
5. *cooperatives that have members who work as traders in the market. This cooperative was established to assist the process of traders' activities in the market. These market cooperatives usually provide capital assistance to traders and also provide materials needed by traders. <https://tomohonkota.bps.go.id>*

**ULASAN**

Pada tahun 2023, Kecamatan Tomohon Selatan memiliki 1 Bank Umum Pemerintah, 3 Bank Perkreditan Rakyat (BPR), 12 Koperasi Simpan Pinjam, 2 Kelompok Pertokoan, dan 9 Mini Market/Swalayan/Supermarket.

**DESCRIPTION**

*In 2023, Tomohon Selatan Subdistrict has 1 Government Bank, 3 Rural Banks (BPR), 12 Savings and Loan Cooperatives, 2 Shopping Complexs, and 9 Mini Markets/Swalayans/Supermarkets.*

<https://tomohonkota.bps.go.id>

**Tabel** 7.1  
**Table**

**Banyaknya Sarana Lembaga Keuangan Bank Menurut Desa/Kelurahan dan Jenis Bank di Kecamatan Tomohon Selatan, 2023**  
**Number of Bank by Villages/Kelurahan and Type of Bank in Tomohon Selatan District, 2023**

<b>Desa/Kelurahan Village/Kelurahan</b>	<b>Bank Umum Pemerintah Government Bank</b>	<b>Bank Umum Swasta Private Bank</b>	<b>Bank Perkreditan Rakyat (BPR) Rural Bank</b>
(1)	(2)	(3)	(4)
Walian	1	–	2
Walian Satu	–	–	–
Walian Dua	–	–	–
Uluindano	–	–	–
Lansot	–	–	1
Tumatangtang	–	–	–
Tumatangtang Satu	–	–	–
Kampung Jawa	–	–	–
Pinaras	–	–	–
Lahendong	–	–	–
Tondangouw	–	–	–
Pangolombian	–	–	–
<b>Tomohon SelatanW</b>	<b>1</b>	<b>–</b>	<b>3</b>

Sumber/Source: Kantor Kecamatan Tomohon Selatan/Tomohon Selatan District Office



**Tabel** 7.2  
**Table**

**Banyaknya Koperasi Aktif Menurut Menurut Desa/  
Kelurahan dan Jenis Koperasi di Kecamatan Tomohon  
Selatan, 2023**  
*Number of Cooperative by Villages/Kelurahan and Type of  
Cooperative in Tomohon Selatan District, 2023*

<b>Desa/Kelurahan</b> <i>Village/Kelurahan</i>	<b>Koperasi Unit Desa (KUD)</b> <i>Village Cooperative Unit</i>	<b>Koperasi Industri Kecil dan Kerajinan Rakyat (Kopinkra)</b> <i>Small Industry and Citizen Handicraft Cooperative</i>
(1)	(2)	(3)
Walian	–	–
Walian Satu	–	–
Walian Dua	–	–
Uluindano	–	–
Lansot	–	–
Tumatangtang	–	–
Tumatangtang Satu	–	–
Kampung Jawa	–	–
Pinaras	–	–
Lahendong	–	–
Tondangouw	–	–
Pangolomban	–	–
<b>Tomohon Selatan</b>	–	–

Lanjutan Tabel/*Continued Table 7.2*

<b>Desa/Kelurahan Village/Kelurahan</b>	<b>Koperasi Simpan Pinjam (Kospin) Savings and Loan Cooperative</b>	<b>Koperasi Lainnya Other Cooperative</b>
(1)	(4)	(5)
Walian	4	–
Walian Satu	1	–
Walian Dua	3	–
Uluindano	3	–
Lansot	–	–
Tumatangtang	–	–
Tumatangtang Satu	–	–
Kampung Jawa	–	–
Pinaras	–	–
Lahendong	1	–
Tondangouw	–	–
Pangolombian	–	–
<b>Tomohon Selatan</b>	<b>12</b>	<b>–</b>

Sumber/*Source*: Kantor Kecamatan Tomohon Selatan/*Tomohon Selatan District Office*

**Tabel** 7.3  
**Table**

**Banyaknya Sarana Perdagangan Menurut Desa/Kelurahan dan Jenis Sarana Perdagangan di Kecamatan Tomohon Selatan, 2023**  
**Number of Trade Facilities by Villages/Kelurahan and Type of Trade Facilities in Tomohon Selatan District, 2023**

Desa/Kelurahan <i>Village/Kelurahan</i>	Kelompok Pertokoan <i>Shopping Complexs</i>	Pasar dengan Bangunan Permanen <i>Markets in Permanent Building</i>	Pasar dengan Bangunan Semi Permanen <i>Market in Semi Permanent Building</i>
(1)	(2)	(3)	(4)
Walian	1	–	–
Walian Satu	1	–	–
Walian Dua	–	–	–
Uluindano	–	–	–
Lansot	–	–	–
Tumatangtang	–	–	–
Tumatangtang Satu	–	–	–
Kampung Jawa	–	–	–
Pinaras	–	–	–
Lahendong	–	–	–
Tondangouw	–	–	–
Pangolombian	–	–	–
<b>Tomohon Selatan</b>	<b>2</b>	<b>–</b>	<b>–</b>

Lanjutan Tabel/*Continued Table 7.3*

<b>Desa/Kelurahan Village/Kelurahan</b>	<b>Pasar tanpa Bangunan Market without Permanent Building</b>	<b>Mini Market/ Swalayan/ Supermarket Mini Market/Swalayan/ Supermarket</b>	<b>Restoran/ Rumah Makan Restaurant/ Food Stall</b>
(1)	(5)	(6)	(7)
Walian	–	3	–
Walian Satu	–	1	–
Walian Dua	–	–	–
Uluindano	–	–	–
Lansot	–	3	–
Tumatangtang	–	1	–
Tumatangtang Satu	–	1	–
Kampung Jawa	–	–	–
Pinaras	–	–	–
Lahendong	–	–	–
Tondangouw	–	–	–
Pangolombian	–	–	–
<b>Tomohon Selatan</b>	–	9	–

Sumber/*Source*: Kantor Kecamatan Tomohon Selatan/*Tomohon Selatan District Office*

**DAFTAR PUSTAKA/BIBLIOGRAPHY**

- Direktorat Jenderal Hortikultura & Badan Pusat Statistik. 2022. *Pedoman Statistik Pertanian Hortikultura (SPH)*. Jakarta: Kementerian Pertanian.
- Direktorat Statistik Ketahanan Sosial. 2021. *Buku 3: Konsep dan Definisi Podes 2021*. Jakarta: Badan Pusat Statistik.

<https://tomohonkota.bps.go.id>





**ST 2023**  
SENSUS PERTANIAN

**BerAKHLAK**  
Berorientasi Pelayanan Akuntabel Kompeten  
Harmonis Loyal Adaptif Kolaboratif

**#bangga  
melayani  
bangsa**

# DATA

## MENCERDASKAN BANGSA

— *Enlighten The Nation* —



**BADAN PUSAT STATISTIK  
KOTA TOMOHON  
BPS-STATISTICS TOMOHON MUNICIPALITY**

Jl. Nimawanua, Kel. Lansot, Kec. Tomohon Selatan, Kota Tomohon,  
Sulawesi Utara

Telp.: (62-431) 3159904

Homepage: <http://tomohonkota.bps.go.id>, E-mail: [bps7173@bps.go.id](mailto:bps7173@bps.go.id)