

Katalog BPS: 1101002.5303133

# Statistik Daerah Kecamatan Amarasi Timur 2012



**Badan Pusat Statistik Kabupaten Kupang**

**STATISTIK DAERAH  
KECAMATAN AMARASI TIMUR  
2012**

<http://kupangkab.bps.go.id>

# **STATISTIK DAERAH KECAMATAN AMARASI TIMUR 2012**

No. Publikasi : **53030.1254**  
Katalog BPS : **1101002.5303133**  
Ukuran Buku : **18,2 cm x 25,7 cm**  
Jumlah Halaman : **vi + 15 halaman**

Naskah:

**Seksi Neraca Wilayah dan Analisis Statistik**

Gambar Kulit:

**Seksi Neraca Wilayah dan Analisis Statistik**

Diterbitkan Oleh:

**Badan Pusat Statistik Kabupaten Kupang**

Dicetak Oleh:

**CV Grace**

*Boleh dikutip dengan menyebutkan sumbernya*

# **STATISTIK DAERAH KECAMATAN AMARASI TIMUR 2012**

## **Tim Penyusun**

**Pengarah : Matamira B. Kale, M.Si**

**Penyunting : Marlyn Jeanne Christine, S.Si, MRD**

**Penulis : Samuel Setio Widodo, SP**

<http://kupang.kab.go.id>



# Kata Sambutan

Buku Statistik Daerah Kecamatan Amarasi Timur 2012 merupakan publikasi tahunan yang menyajikan data terpilih serta analisis deskriptif mengenai kondisi geografi, penduduk, sosial, pertanian, dan ekonomi kecamatan Amarasi Timur secara makro.

Bersama dengan publikasi Amarasi Timur Dalam Angka, diharapkan publikasi Statistik Daerah ini dapat bermanfaat bagi pemerintah daerah maupun pengguna data lainnya dalam memotret kondisi wilayah kecamatan ini.

Akhirnya kami mengucapkan terima kasih kepada semua pihak yang telah berpartisipasi dalam setiap proses pembuatan publikasi ini dan kami juga mengharapkan saran dan kritik yang membangun untuk meningkatkan kualitas publikasi ini pada edisi-edisi berikutnya.

Kupang, Oktober 2012

Kepala Badan Pusat Statistik  
Kabupaten Kupang



**Matamira B. Kale, M.Si**  
NIP. 19700721 199112 2 001



# Kata Pengantar

Publikasi Statistik Daerah Kecamatan Amarasi Timur 2012 disusun berdasarkan data yang ada di Amarasi Timur Dalam Angka dilengkapi data dari Kabupaten Kupang Dalam Angka dan sumber lainnya.

Analisis yang terdapat dalam publikasi ini merupakan analisis deskriptif sederhana atas beberapa data terpilih yang diharapkan dapat membantu para pengguna data dalam memberi gambaran ringkas mengenai kondisi kecamatan Amarasi Timur.

Kami mengharapkan saran dari berbagai pihak untuk peningkatan kualitas publikasi ini di tahun-tahun berikutnya.

Akhirnya kami mengucapkan terima kasih kepada semua pihak yang telah membantu penyusunan publikasi ini.

Kupang, Oktober 2012  
Koordinator Statistik  
Kecamatan Amarasi Timur

**Samuel Setio Widodo, SP**  
**NIP. 19820212 201101 1 004**



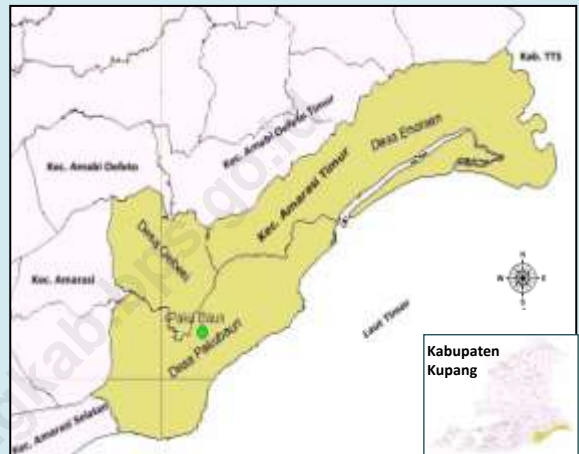
## DAFTAR ISI

	<b>Halaman</b>
1. Geografi .....	1
2. Pemerintahan.....	2
3. Penduduk.....	3
4. Pendidikan .....	5
5. Kesehatan .....	6
6. Perumahan.....	7
7. Pertanian.....	8
8. Perdagangan.....	9
9. Produk Domestik Regional Bruto.....	10
10. Perbandingan Antar Kecamatan yang Berbatasan dengan Amarasi Timur .....	11
Lampiran .....	13



Secara administrasi, di sebelah Utara kecamatan Amarasi Timur berbatasan dengan kecamatan Amabi Oefeto dan Amabi Oefeto Timur, sebelah Selatan berbatasan dengan Laut Timor dan Amarasi Selatan, sebelah Timur berbatasan dengan kabupaten Timur Tengah Selatan (TTS) dan sebelah Barat berbatasan dengan kecamatan Amarasi. Hampir sama dengan sebagian besar wilayah lain di kabupaten Kupang, kecamatan Amarasi Timur beriklim tropis dan kering. Sebagian besar wilayahnya merupakan perbukitan dan padang rumput.

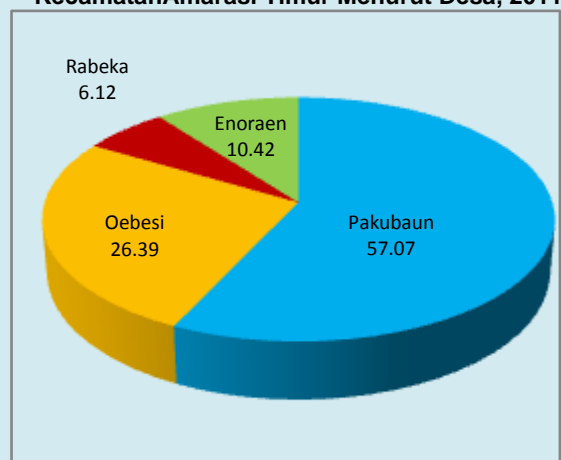
**Peta Kecamatan Amarasi Timur**



Sumber: [www.kupangkab.go.id](http://www.kupangkab.go.id)

Kecamatan Amarasi Timur denganibukota Pakubaun memiliki empat desa dengan luas wilayah keseluruhan162,91 km<sup>2</sup>. Desa Pakubaun merupakan desa dengan wilayah terluas yakni 92,97 km<sup>2</sup> atau 57,07 persen dari total luas wilayah Amarasi Timur.Selanjutnya,desa Oebesi dengan luas wilayah 26,39 persen, Enoraen 10,42 persendan di urutan terakhir Rabeka 9,97 km<sup>2</sup> atau 6,12 persen dari luas seluruh wilayah Amarasi Timur.

**Persentase Luas Wilayah KecamatanAmarasi Timur Menurut Desa, 2011**



Sumber: *Amarasi Timur Dalam Angka 2011*



Dalam dua tahun terakhir, tidak terjadi perubahan pada jumlah aparat pemerintah desa yang ada di kecamatan Amarasi Timur, artinya bahwa dalam dua tahun terakhir tidak atau belum terjadi pemekaran wilayah. Secara umum, selain sekretaris desa, terdapat tiga kepala urusan yang membantu tugas-tugas kepala desa. Pada tahun 2010 dan 2011, terdapat 12 kepala urusan di kecamatan ini yang berarti masing-masing desa telah memiliki tiga kepala urusan. Namun, terdapat 2 desa yang belum memiliki sekretaris desa yaitu Oebesi dan Enoraen.

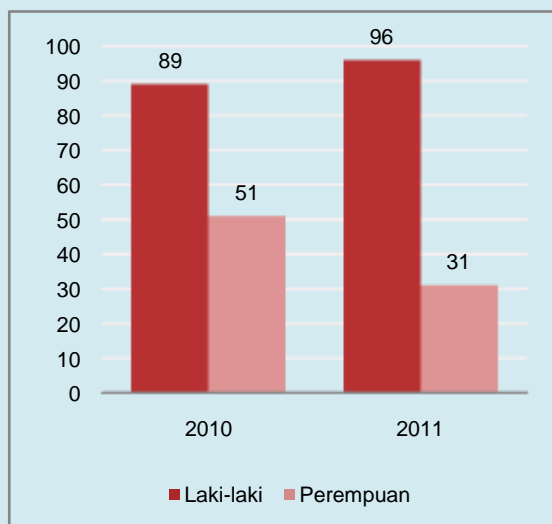
Pada tahun 2011, secara umum jumlah pegawai yang bekerja pada instansi pemerintah, pendidikan, TNI dan Polri di wilayah kecamatan Amarasi Timur mengalami penurunan dari tahun sebelumnya. Tahun 2011, jumlah pegawai sebanyak 127 orang atau menurun dari tahun 2010 yang berjumlah 140 orang. Penurunan jumlah pegawai perempuan sebanyak 20 orang, sebaliknya pegawai laki-laki bertambah tujuh orang. Sedangkan selisih jumlah pegawai laki-laki terhadap perempuan masing-masing 65 orang di tahun 2011 dan 38 orang di tahun 2010.

**Jumlah Kepala Urusan, Dusun, RW dan RT di Kecamatan Amarasi Timur**

Uraian	2010	2011
Kepala Urusan	12	12
Dusun	15	15
Rukun Warga (RW)	24	24
Rukun Tetangga (RT)	57	57

Sumber: Amarasi Timur Dalam Angka 2011-2012

**Jumlah Pegawai Instansi Pemerintah, TNI dan Polri di Kecamatan Amarasi Timur**



Sumber: Amarasi Timur Dalam Angka 2011-2012

Berdasarkan hasil Proyeksi Penduduk 2011, penduduk kecamatan Amarasi Timur berjumlah 7.134 jiwa atau meningkat 1,13 persen dari tahun sebelumnya dengan jumlah penduduk laki-laki lebih tinggi dibanding perempuan. Rasio jenis kelamin di kecamatan ini pada tahun 2011 adalah sebesar 110 yang berarti terdapat 110 laki-laki di setiap 100 orang perempuan. Sementara kepadatan penduduk dalam tahun 2011 adalah 43 jiwa per km<sup>2</sup>. Sedangkan rata-rata Anggota Rumah Tangga (ART) adalah 4 jiwa per Rumah Tangga (Ruta).

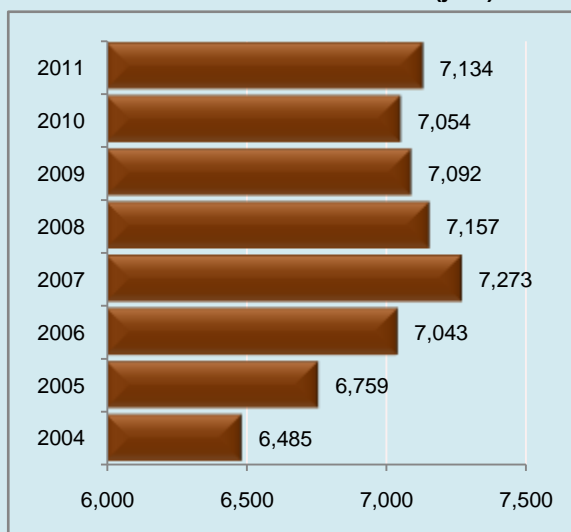
Selama periode 2004-2011, jumlah penduduk tertinggi di kecamatan Amarasi Timur terjadi pada tahun 2007 yakni mencapai 7.273 jiwa. Sedangkan yang terendah adalah di tahun 2004 yang berjumlah 6.485 jiwa. Dalam periode tujuh tahun tersebut, rata-rata pertumbuhan penduduk di kecamatan Amarasi Timur adalah sebesar 1,37 persen per tahunnya.

**Indikator Kependudukan  
Kecamatan Amarasi Timur**

Indikator	2010	2011
Jumlah Penduduk (Jiwa)	7 054	7 134
Jumlah laki-laki (Jiwa)	3 702	3 744
Jumlah Perempuan (Jiwa)	3 352	3 390
Rasio Jenis Kelamin	110	110
Jumlah Ruta	1 683	1 771
Kepadatan Penduduk (Jiwa/Km <sup>2</sup> )	43	44
Rata-rata ART (Jiwa/Ruta)	4	4

Sumber: Amarasi Timur Dalam Angka 2012

**Perkembangan Jumlah Penduduk  
Kecamatan Amarasi Timur (jiwa)**



Sumber: Kabupaten Kupang Dalam Angka Tahun 2004-2012

Perubahan jumlah penduduk dapat terjadi karena adanya kejadian kelahiran, kematian serta migrasi. Di kecamatan Amarasi Timur, kondisi ketiga komponen ini cukup berpengaruh terhadap pertumbuhan penduduk. Dibanding tahun 2010, jumlah kelahiran di tahun 2011 mengalami peningkatan sebesar 18 kejadian kelahiran. Sebaliknya, kejadian kematian di tahun 2011 (15 kejadian) menurun dibanding tahun sebelumnya. Sementara, di komponen migrasi, tercatat jumlah penduduk pindah di tahun 2011 meningkat dibanding tahun 2010. Sebaliknya, jumlah yang datang mengalami penurunan.

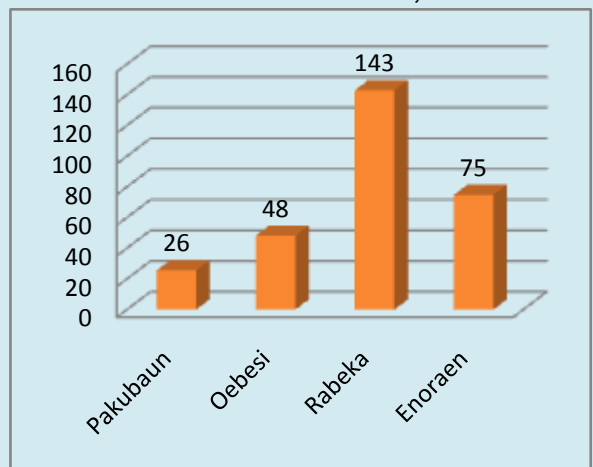
Berdasarkan diagram di samping diketahui bahwa pada tahun 2011 desa dengan kepadatan penduduk tertinggi adalah desa Rabeka yakni sebanyak 143 jiwa per km<sup>2</sup> dan desa dengan kepadatan penduduk terjarang adalah desa Pakubaun dengan jumlah penduduk 26 jiwa per km<sup>2</sup>. Sedangkan, kepadatan penduduk di dua desa lainnya yakni Enoraen dan Oebesi masing-masing sebesar 75 jiwa per km<sup>2</sup> dan 48 jiwa per km<sup>2</sup>.

**Statistik Komponen Perubahan Penduduk Kecamatan Amarasi Timur**

Uraian	Jumlah	
	2010	2011
Kelahiran	123	141
Kematian	23	15
Datang	34	14
Pindah	29	44

Sumber: Amarasi Timur Dalam Angka 2011-2012

**Kepadatan Penduduk Menurut Desa di Kecamatan Amarasi Timur, 2011**



Sumber: Amarasi Timur Dalam Angka Tahun 2012

Pada tahun 2011, fasilitas pendidikan yang terdapat di kecamatan Amarasi Timur terdiri atas 12 SD, enam SMP dan dua SMU. Rata-rata jumlah murid di masing-masing jenjang pendidikan adalah sebanyak 136 siswa di tingkat SD, 85 siswa di SMP dan 133 siswa di tingkat SMU. Sementara itu, Rasio jumlah guru dengan murid yang menggambarkan rata-rata jumlah murid yang menjadi tanggung jawab satu orang guru adalah sebesar 20 siswa di tingkat SD, sembilan siswa di SMP dan enam siswa di SMU.

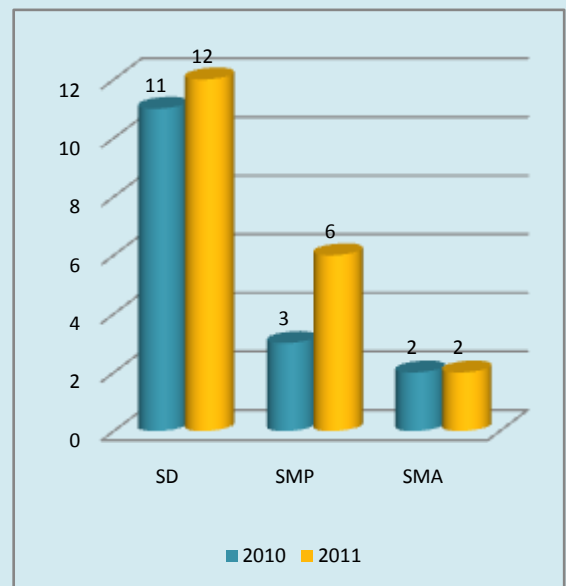
**Jumlah dan Rasio Sekolah, Guru, Murid di Kecamatan Amarasi Timur, 2011**

Uraian	Jenjang Pendidikan		
	SD	SMP	SMU
Sekolah	12	6	2
Guru	81	54	45
Murid	1 627	512	266
Rata-rata Jumlah Murid per Sekolah	136	85	133
Rasio Murid-Guru	20	9	6

Sumber: Amarasi Timur Dalam Angka 2012

Pada tahun 2011, terjadi penambahan jumlah sekolah di kecamatan Amarasi Timur khususnya SD dan SMP. Di tingkat SD terjadi penambahan satu unit SD Negeri dari tahun 2010 yakni di desa Pakubaun. Sementara itu, di tingkat SMP terjadi penambahan unit unit SMP Negeri di desa Pakubaun (satu unit) dan Rabeka (dua unit). SMP baru di Pakubaun masih merupakan sekolah satu atap dengan SD Negeri di desa tersebut. Sedangkan dua SMP di Rabeka, semula merupakan SMP yang seataap dengan SMP Negeri Amarasi Timur di Oebesi dan dengan SD Negeri di Rabeka. Pada tahun 2011, keduanya telah menjadi SMP mandiri. Sementara itu, jumlah SMA tidak mengalami perubahan.

**Perkembangan Jumlah Sekolah di Kecamatan Amarasi Timur, 2010-2011**



Sumber: Amarasi Timur Dalam Angka 2012

Pada tahun 2011, fasilitas kesehatan yang ada di kecamatan Amarasi Timur terdiri dari satu puskesmas yang terletak di desa Pakubaun, tiga puskesmas pembantu (Pustu) dan 17 posyandu. Sementara itu, secara umum fasilitas kesehatan yang ada ditunjang oleh beberapa tenaga kesehatan seperti dokter, bidan, perawat yang pada tahun 2011 keseluruhannya berjumlah sembilan orang. Pada tahun yang sama, jumlah dokter dan bidan berkurang dari tahun sebelumnya. Sebaliknya jumlah perawat bertambah. Sementara itu, jumlah kader aktif posyandu berjumlah 85 orang atau bertambah 31 orang dari tahun 2009.

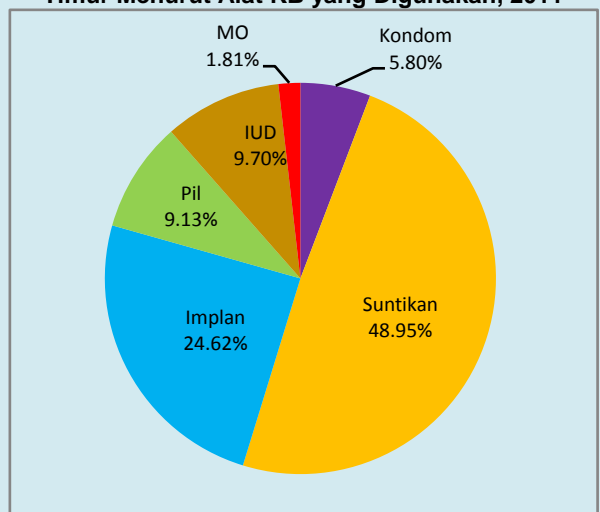
**Statistik Kesehatan  
Kecamatan Amarasi Timur 2011**

Uraian	Jumlah		
	2009	2010	2011
<b>Tempat Pelayanan Kesehatan</b>			
Puskesmas	1	1	1
Puskesmas Pembantu	4	3	3
BKIA/Polindes	-	1	1
Posyandu	5	17	17
<b>Tenaga Kesehatan</b>			
Dokter	2	2	1
Bidan	8	4	3
Perawat	1	2	5
Kader Aktif Posyandu	54	85	85
Dukun Bayi	17	18	12

Sumber: Amarasi Timur Dalam Angka 2010 - 2012

Di tahun 2011, terdapat 1.219 pasangan usia subur (PUS) di kecamatan Amarasi Timur dan 78,67 persen di antaranya merupakan peserta KB aktif. Alat KB yang paling banyak digunakan oleh peserta KB aktif di kecamatan adalah suntikan. Sebanyak 48,95 persen atau sebanyak 515 peserta KB menggunakannya. Selanjutnya, implan 24,62 persen atau sebanyak 259 orang. Sementara MO adalah alat KB yang paling sedikit digunakan. Hanya 1,81 persen peserta KB yang menggunakannya.

**Persentase Peserta KB Aktif di Kecamatan Amarasi Timur Menurut Alat KB yang Digunakan, 2011**



Sumber: Amarasi Timur Dalam Angka 2012



# PERUMAHAN

# 6

Pada tahun 2011, sebanyak 48,79 persen bangunan tempat tinggal di kecamatan Amarasi Timur masih termasuk dalam kategori darurat. Secara umum, bangunan ini mempunyai lantai tanah, dinding bebak dan atap terbuat dari daun gewang atau rumbia. Di tahun yang sama, terdapat sekitar 35 persen rumah semi permanen yang biasanya telah berlantai semen, dinding setengah tembok dan bebak serta beratap seng atau daun gewang. Sementara, untuk rumah permanen (lantai semen, dinding tembok dan atap seng), pada tahun 2011, hanya terdapat sekitar 16 persen.

Mata air adalah sumber air yang paling banyak digunakan di Amarasi Timur. Pada tahun 2011, persentase keluarga penggunaannya meningkat 52,59 persen dari tahun 2010. Untuk penerangan, sebagian besar penduduk masih menggunakan minyak tanah (pelita) sebagai sumber penerangan utama (1.308 keluarga). Sedangkan sisanya telah menggunakan listrik. Untuk sanitasi, pada tahun 2011, sebanyak 1.584 keluarga sudah menggunakan jamban sendiri walaupun kebanyakan kondisinya masih sangat sederhana.

## Jumlah Rumah Permanen, Semi Permanen dan Darurat di Kecamatan Amarasi Timur, 2010

Uraian	Jumlah		
	2009	2010	2011
Permanen	268	271	282
Semi Permanen	565	649	625
Darurat	784	657	864

Sumber: Amarasi Timur Dalam Angka 2010-2012

## Jumlah Keluarga di Kecamatan Amarasi Timur Menurut Fasilitas Perumahan yang Digunakan

Uraian	Jumlah		
	2009	2010	2011
<b>Sumber Air</b>			
Leding	545	-	-
Sumur	847	969	1 020
Mata Air	302	713	1 088
<b>Sumber Penerangan</b>			
Listrik PLN	576	304	342
Listrik Non PLN	37	70	121
Minyak Tanah	1 325	1 309	1 308
<b>Jamban</b>			
Sendiri	1 476	1 476	1 584
Bersama	218	218	187

Sumber: Amarasi Timur Dalam Angka 2010-2012



Jagung merupakan tanaman pangan yang dominan di kecamatan Amarasi Timur. Produksi jagung tahun 2011 mencapai 4.612 ton dari luas panen sebesar 1.647 ha. Produksi ini mengalami peningkatan 61,76 persen dibanding tahun sebelumnya. Peningkatan produksi tersebut disebabkan oleh bertambahnya luas panen. Sedang penurunan produksi terjadi pada tanaman padi yaitu dari produksi 241 ton di tahun 2010 menjadi 172 ton pada tahun 2011. Selain jagung dan padi, ubi kayu juga banyak dibudidayakan di Amarasi Timur. Produksinya di tahun 2011 meningkat sebesar 136 ton atau 47,22 persen dibanding tahun 2010.

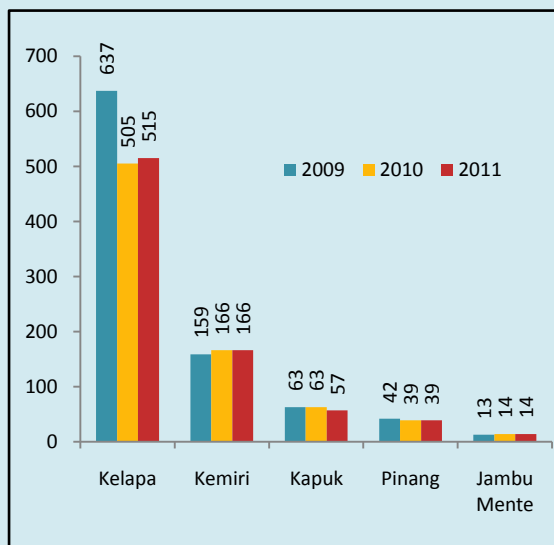
Komoditi tanaman perkebunan yang dominan di kecamatan Amarasi Timur adalah kelapa dan kemiri. Tahun 2011, produksi kelapa sebanyak 515 ton. Produksi ini sedikit lebih tinggi dibanding tahun 2010 yang berjumlah 505 ton. Sedangkan produksi kemiri, kapuk, pinang dan jambu mente dalam tiga tahun terakhir produksinya tidak mengalami perubahan yang signifikan. Hanya saja kapuk mengalami sedikit penurunan produksi dari 63 ton di tahun 2010 menjadi 57 ton di tahun 2011.

**Statistik Potensi Tanaman Pangan di Kecamatan Amarasi Timur**

Uraian	2009	2010	2011
<b>Jagung</b>			
Luas Panen (Ha)	750	1.105	1.647
Produksi (Ton)	1.729	2.851	4.612
<b>Ubi Kayu</b>			
Luas Panen (Ha)	191	36	38
Produksi (Ton)	1.820	288	424
<b>Padi</b>			
Luas Panen (Ha)	59	75	47
Produksi (Ton)	162	241	172
<b>Kacang Hijau</b>			
Luas Panen (Ha)	*)	30	*)
Produksi (Ton)	*)	18	*)

Sumber: Kabupaten Kupang Dalam Angka 2010&2011  
\*) data tidak tersedia

**Produksi Tanaman Perkebunan di Kecamatan Amarasi Timur**

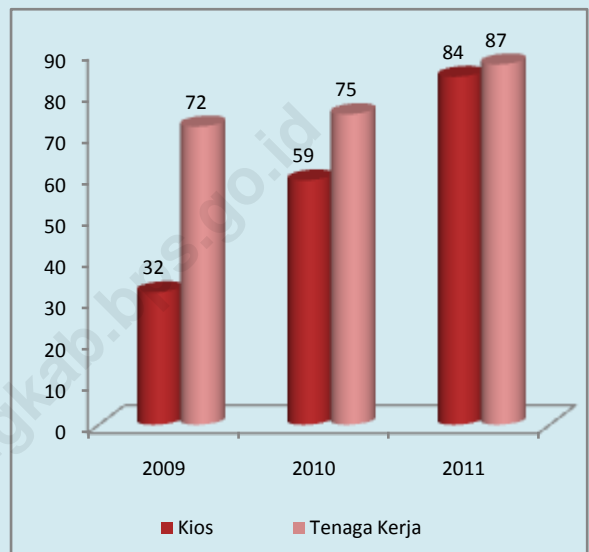


Sumber: Kabupaten Kupang Dalam Angka 2010&2011

Selain pasar mingguan yang terdapat di desa Oebes (Pasar Oebes) dan desa Rabeka (Pasar Neonaka), kegiatan perdagangan di kecamatan Amarasi Timur terdiri dari kios-kios kecil yang menjual berbagai keperluan konsumsi masyarakat sehari-hari, seperti gula, makanan ringan, rokok dan sebagainya. Hampir seluruh kios yang ada di Amarasi Timur merupakan kios yang dikelola oleh rumah tangga (keluarga), sehingga tenaga kerja adalah tenaga kerja keluarga pemilik kios. Pada tahun 2011, terdapat 84 kios dengan 87 tenaga kerja. Jumlah ini mengalami peningkatan dibanding tahun 2009 dan tahun 2010 baik dari segi jumlah kios maupun tenaga kerjanya.

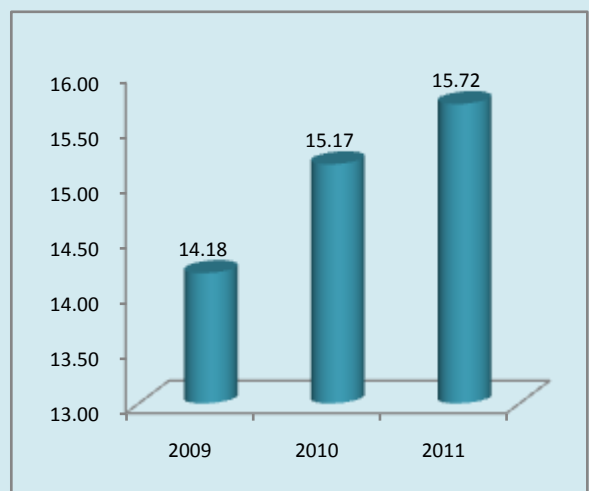
Dua pasar mingguan yang berada di desa Oebes dan Rabeka serta sejumlah kios-kios kecil di atas mampu menjadikan sub sektor perdagangan menjadi penyumbang yang cukup signifikan terhadap pembentukan nilai tambah ekonomi di kecamatan Amarasi Timur. Ini ditunjukkan oleh angka kontribusi sub sektor perdagangan terhadap PDRB kecamatan Amarasi Timur tahun 2009-2011 yang meningkat dari sekitar 14 persen hingga hampir 16 persen.

**Jumlah Kios dan Tenaga Kerja di Kecamatan Amarasi Timur**



Sumber: Amarasi Timur Dalam Angka 2010-2011

**Distribusi Sub Sektor Perdagangan Terhadap PDRB Kecamatan Amarasi Timur (persen)**



Sumber: Amarasi Timur Dalam Angka 2011

# PRODUK DOMESTIK REGIONAL BRUTO

# 9

Produk Domestik Regional Bruto (PDRB) adalah total nilai tambah sektor-sektor ekonomi yang ada di suatu wilayah. Pada tahun 2011, nilai PDRB kecamatan Amarasi Timur atas dasar harga berlaku mencapai 48,02 milyar rupiah. Nilai ini meningkat 12,90 persen dari tahun 2010 dan 27,37 persen dari tahun 2009. Sementara atas dasar harga konstan PDRB tahun 2011 bernilai 22,43 milyar rupiah. Dengan demikian pertumbuhan ekonomi di kecamatan ini di tahun 2011 adalah sebesar 4,86 persen. Pertumbuhan ini lebih cepat dibanding tahun 2009 (3,27 persen), dan tahun 2010 (3,74 persen).

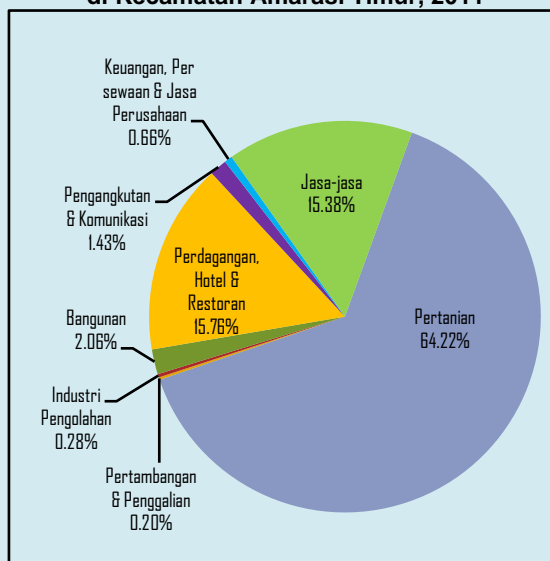
Kontribusi sektor pertanian masih merupakan yang tertinggi pada pembentukan nilai PDRB kecamatan Amarasi Timur. Pada tahun 2011, peranannya sebesar 64,22 persen, disusul kemudian sektor perdagangan, hotel dan restoran dengan andil yang masih cukup nyata yakni sebesar 15,76 persen. Tidak jauh berbeda dengan sektor perdagangan, hotel dan restoran, sumbangan sektor jasa-jasa sebesar 15,38 persen. Sementara itu, sektor dengan kontribusi terendah adalah sektor pertambangan dan penggalan yakni hanya 0,20 persen.

**Perkembangan PDRB  
Kecamatan Amarasi Timur**

Uraian	2009	2010	2011
PDRB ADHB (Milyar Rupiah)	37,71	42,54	48,03
PDRB ADHK (Milyar Rupiah)	20,62	21,39	22,43
Pertumbuhan Ekonomi (Persen)	3,27	3,74	4,86
PDRB Perkapita ADHB (Juta Rupiah)	2,779	2,894	2,984

Sumber: Amarasi Timur Dalam Angka 2011

**Distribusi PDRB Menurut Sektor  
di Kecamatan Amarasi Timur, 2011**



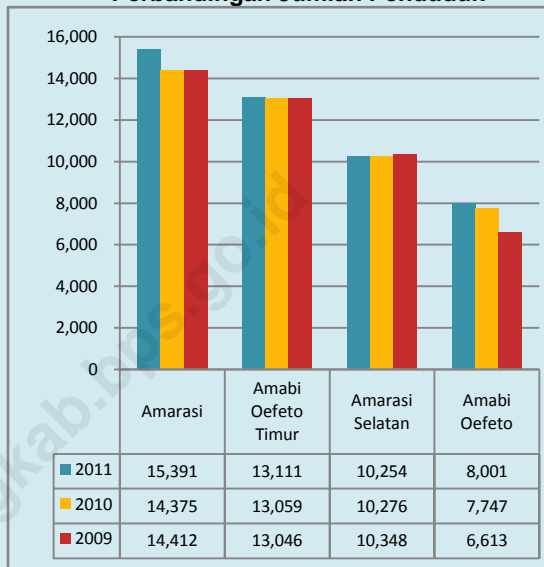
Sumber: Amarasi Timur Dalam Angka 2011

# PERBANDINGAN ANTAR KECAMATAN YANG BERBATASAN DENGAN AMARASI TIMUR

# 10

Secara geografis, kecamatan Amarasi Timur berbatasan langsung dengan Amabi Oefeto, Amabi Oefeto Timur, Amarasi Selatan dan Amarasi. Pada tahun 2010 dan 2011, jumlah penduduk kecamatan Amarasi Timur merupakan yang terendah dibandingkan dengan kecamatan tetangganya. Pada tahun 2011, populasi penduduk di kecamatan ini sebanyak 7.134 jiwa atau meningkat 1,13 persen dari tahun 2010. Sementara itu, kecamatan dengan penduduk terbanyak di antara kelima kecamatan ini adalah kecamatan Amarasi.

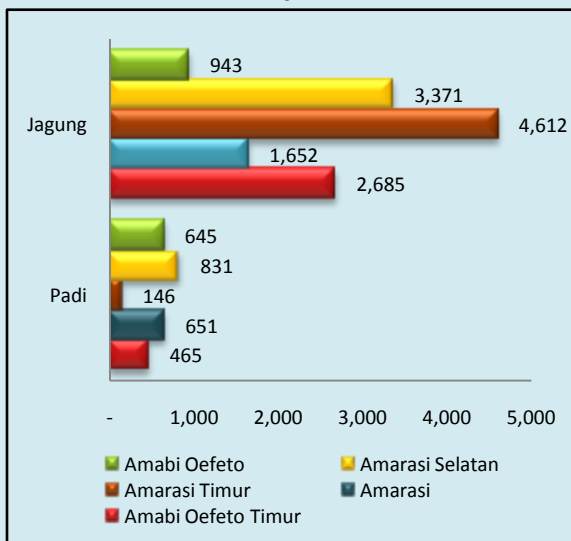
**Perbandingan Jumlah Penduduk**



Sumber: Masing-masing Kecamatan Dalam Angka 2009-2011

Secara umum, tanaman pangan yang diunggulkan di kelima kecamatan yang berbatasan ini adalah jagung dan padi. Produksi jagung tertinggi, khususnya di tahun 2011, terdapat di Kecamatan Amabi Oefeto Timur (4.612 ton). Sebaliknya, produksi terendah (145,70 ton) terdapat di kecamatan Amabi Oefeto. Berbeda dengan jagung, produksi padi tertinggi terdapat di Amarasi Selatan yang mencapai 831 ton di tahun 2011, sedangkan yang terendah di kecamatan Amarasi Timur (146 ton).

**Perbandingan Produksi Padidan Jagung (ton), 2011**



Sumber: Kabupaten Kupang Dalam Angka 2012

# PERBANDINGAN ANTAR KECAMATAN YANG BERBATASAN DENGAN AMARASI TIMUR

# 10

Perbandingan kondisi ekonomi makro lima kecamatan menunjukkan Amarasi merupakan kecamatan dengan nilai tambah ekonomi tertinggi yakni mencapai 105,05 milyar rupiah di tahun 2011, disusul Amarasi Selatan 71,55 milyar rupiah. Sementara PDRB Amarasi Timur yang bernilai 48,03 milyar berada pada urutan ketiga atau lebih tinggi dibanding Amabi Oefeto Timur dan Amabi Oefeto yang masing-masing bernilai 45,39 milyar rupiah dan 21,09 milyar rupiah. Di tahun yang sama, kecamatan Amarasi Selatan memiliki PDRB perkapita tertinggi yakni 6,95 juta rupiah, disusul Amarasi 6,80 juta rupiah dan Amarasi Timur 6,71 juta rupiah. Sedangkan dua kecamatan lainnya di bawah 3,5 juta rupiah.

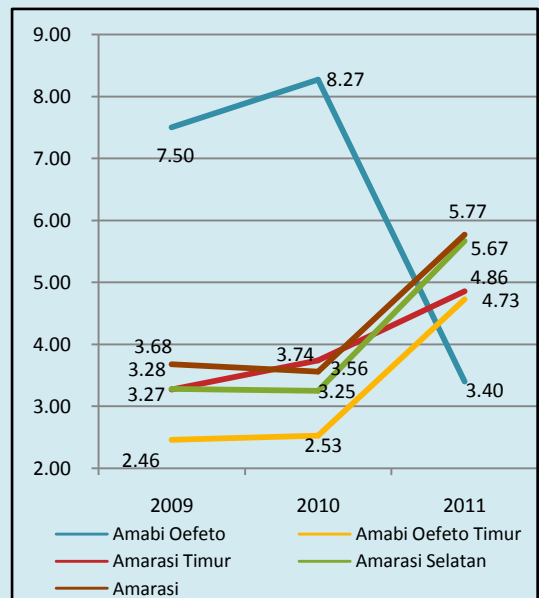
Selama tiga tahun terakhir, empat kecamatan yakni Amarasi Timur, Amarasi, Amabi Oefeto Timur dan Amarasi Selatan memiliki trend pertumbuhan yang hampir sama yakni meningkat. Selain itu, besar laju pertumbuhannya juga hampir sama yakni antara dua hingga hampir enam persen. Sementara, laju pertumbuhan ekonomi di Amabi Oefeto cenderung menurun khususnya di tahun 2011. Pada tahun 2009 dan 2010, kecamatan ini mencapai pertumbuhan 7,50 persen dan 8,27 persen.

Perbandingan PDRB

Uraian	2009	2010	2011
<b>PDRB ADHB (milyar Rupiah)</b>			
Amarasi	81,24	89,00	105,05
Amarasi Selatan	55,57	61,18	71,55
Amarasi Timur	37,71	42,54	48,03
Amabi Oefeto Timur	35,91	40,37	45,39
Amabi Oefeto	16,07	18,98	21,09
<b>PDRB Perkapita (Juta Rupiah)</b>			
Amarasi	5,32	5,83	6,80
Amarasi Selatan	5,37	5,95	6,95
Amarasi Timur	5,32	6,03	6,71
Amabi Oefeto Timur	2,75	3,09	3,45
Amabi Oefeto	2,43	2,45	2,63

Sumber: Masing-masing Kecamatan Dalam Angka 2012

Perbandingan Pertumbuhan Ekonomi (persen)



Sumber: Masing-masing Kecamatan Dalam Angka 2012

# LAMPIRAN

---

<http://kupangtabung.com/id>



**Tabel 2.1**  
**Jumlah Pegawai Negeri Sipil dan TNI/POLRI Menurut Instansi dan Jenis Kelamin di Kecamatan Amarasi Timur Tahun 2011**

Jenis Instansi	Laki-laki	Perempuan	Jumlah
(1)	(2)	(3)	(4)
01. Kantor Camat	11	2	13
02. Kantor Desa/Lurah	6	-	6
03. Dinas PPO	3	-	3
04. Dinas Kesehatan	6	7	13
05. Dinas Pertanian	-	-	-
06. Dinas Perkebunan	-	-	-
07. Dinas Peternakan	1	1	2
08. Dinas Kehutanan	2	-	2
09. Dinas Perikanan	-	-	-
10. Dinas Pekerjaan Umum	-	-	-
11. Dinas Pendapatan Daerah	-	-	-
12. Guru SD	31	17	48
13. Penjaga SD	-	-	-
14. Guru SMP	10	2	12
15. Tata Usaha SMP	3	-	3
16. Guru SMA	4	2	6
17. Tata Usaha SMA	-	-	-
18. TNI	4	-	-
19. POLRI	15	-	15
<b>Jumlah</b>	<b>96</b>	<b>31</b>	<b>127</b>

*Sumber: Amarasi Timur Dalam Angka 2012*

**Tabel 9.1**  
**Distribusi Produk Domestik Regional Bruto Kecamatan Amarasi Timur Atas Dasar Harga Berlaku Menurut Lapangan Usaha Tahun 2009-2011 (persen)**

LAPANGAN USAHA	2009	2010 *)	2011 **)
<b>1. PERTANIAN</b>	<b>67.35</b>	<b>65.21</b>	<b>64.22</b>
a. Tanaman Bahan Makanan	27.03	25.71	27.33
b. Tanaman Perkebunan	10.53	10.75	10.11
c. Peternakan dan Hasil-hasilnya	28.86	27.80	25.91
d. Kehutanan	0.30	0.31	0.31
e. Perikanan	0.63	0.63	0.56
<b>2. PERTAMBANGAN &amp; PENGGALIAN</b>	<b>0.19</b>	<b>0.19</b>	<b>0.20</b>
a. Minyak dan Gas Bumi	-	-	-
b. Pertambangan tanpa Migas	-	-	-
c. Penggalian	0.19	0.19	0.20
<b>3. INDUSTRI PENGOLAHAN</b>	<b>0.30</b>	<b>0.30</b>	<b>0.28</b>
a. Industri Migas	-	-	-
b. Industri Tanpa Migas	0.30	0.30	0.28
<b>4. LISTRIK, GAS &amp; AIR BERSIH</b>	<b>-</b>	<b>-</b>	<b>-</b>
a. Listrik	-	-	-
b. Gas	-	-	-
c. Air Bersih	-	-	-
<b>5. BANGUNAN</b>	<b>2.18</b>	<b>2.02</b>	<b>2.06</b>
<b>6. PERDAGANGAN, HOTEL &amp; RESTORAN</b>	<b>14.22</b>	<b>15.21</b>	<b>15.76</b>
a. Perdagangan Besar & Eceran	14.18	15.17	15.72
b. Hotel	-	-	-
c. Restoran	0.04	0.04	0.04
<b>7. PENGANGKUTAN &amp; KOMUNIKASI</b>	<b>1.58</b>	<b>1.51</b>	<b>1.43</b>
a. Pengangkutan	<b>1.52</b>	<b>1.45</b>	<b>1.38</b>
1. Angkutan Rel	-	-	-
2. Angkutan Jalan Raya	1.52	1.45	1.38
3. Angkutan Laut	-	-	-
4. Angkutan Sungai, Danau & Penyeberangan	-	-	-
5. Angkutan Udara	-	-	-
6. Jasa Penunjang Angkutan	-	-	-
b. Komunikasi	<b>0.06</b>	<b>0.06</b>	<b>0.05</b>
1. Pos dan Telekomunikasi	0.06	0.06	0.05
2. Jasa Penunjang Komunikasi	-	-	-
<b>8. KEUANGAN, PERSEWAAN &amp; JASA PERUSAHAAN</b>	<b>0.70</b>	<b>0.68</b>	<b>0.66</b>
a. Bank	-	-	-
b. Lembaga Keuangan Bukan Bank	0.05	0.05	0.04
c. Jasa Penunjang Keuangan	-	-	-
d. Sewa Bangunan	0.65	0.62	0.61
e. Jasa Perusahaan	0.01	0.01	0.01
<b>9. JASA-JASA</b>	<b>13.47</b>	<b>14.88</b>	<b>15.38</b>
a. Pemerintahan Umum	<b>11.81</b>	<b>13.17</b>	<b>13.59</b>
1. Administrasi Pemerintah & Pertahanan	11.81	13.17	13.59
2. Jasa Pemerintah lainnya	-	-	-
b. Swasta	<b>1.66</b>	<b>1.71</b>	<b>1.80</b>
1. Sosial Kemasyarakatan	1.22	1.27	1.36
2. Hiburan & Rekreasi	-	-	-
3. Perorangan & Rumah tangga	0.45	0.44	0.44
<b>PDRB</b>	<b>100.00</b>	<b>100.00</b>	<b>100.00</b>

Sumber: Amarasi Timur Dalam Angka 2012

\*) Angka Sementara    \*\*) Angka Sangat Sementara

# **DATA**

## **MENCERDASKAN BANGSA**



**Badan Pusat Statistik Kabupaten Kupang**

Jl. Timor Raya Km. 36 - Oelamasi

Homepage : <http://kupangkab.bps.go.id>

Email : [bps5303@bps.go.id](mailto:bps5303@bps.go.id)