

# **KECAMATAN MUARA KEMUMU**

## **DALAM ANGKA**

# **2013**



**BADAN PUSAT STATISTIK  
KABUPATEN KEPAHIANG**

**KECAMATAN MUARA KEMUMU  
DALAM ANGKA 2013**

<http://kepahiengkab.bps.go.id>



**BADAN PUSAT STATISTIK  
KABUPATEN KEPAHIANG**



**KECAMATAN MUARA KEMUMU  
DALAM ANGKA 2012**

**Nomor Publikasi** : 1102001.1307  
**Katalog BPS** : 17080.1202

**Naskah :**  
BPS Kabupaten Kepahiang

**Gambar :**  
Koordinator statistik Kecamatan Tebat Karai

**Diterbitkan Oleh :**  
BPS Kabupaten Kepahiang

**Ukuran Buku**  
15 cm x 21 cm

**Jumlah Halaman :**  
96 + i - ix Halaman

---

Isi boleh dikutip dengan menyebutkan sumbernya  
*May be cited with reference to the sourc*

## **KATA PENGANTAR**

Publikasi Kecamatan Muara Kemumu dalam Angka 2013 merupakan statistik rutin tahunan yang dipublikasikan oleh Badan Pusat Statistik (BPS) Kabupaten Kepahiang, dalam rangka menyediakan data untuk menunjang perencanaan daerah khususnya, maupun masyarakat luas pada umumnya.

Data yang disajikan dalam publikasi ini bersumber dari data hasil Survey Khusus Monografi Kabupaten Kepahiang tahun 2011 yang dilakukan oleh Badan Pusat Statistik Kabupaten Kepahiang.

Publikasi ini dapat terwujud atas kerjasama dan bantuan dari berbagai pihak, diantaranya aparat kecamatan, aparat desa/kelurahan dan kepada semua pihak yang telah memberikan bantuan, disampaikan penghargaan dan ucapan terima kasih yang setinggi-tingginya.

Kami menyadari bahwa publikasi ini mungkin tak luput dari kekurangan dan kesalahan. Sehubungan dengan itu, saran dan kritik dari pembaca sangat kami harapkan untuk perbaikan publikasi ini di masa yang akan datang.

Kepahiang,      Oktober 2013  
Kepala, Badan Pusat Statistik  
Kabupaten Kepahiang

**Novrizal, SE**  
NIP. 19661102 199212 1 001

## **KATA PENGANTAR KSK**

Publikasi **KECAMATAN MUARA KEMUMU DALAM ANGKA 2013** merupakan statistik rutin tahunan yang dipublikasikan oleh Badan Pusat Statistik (BPS) Kabupaten Kepahiang

Data yang disajikan merupakan data sekunder yang berasal dari kegiatan administrasi dinas/instansi/lembaga pemerintah, serta dilengkapi oleh data yang tersedia di BPS Kabupaten Kepahiang. Publikasi ini juga dilengkapi oleh analisis sederhana agar para pengguna data dapat dengan mudah memahaminya.

Akhir kata, kritik dan saran yang konstruktif demi perbaikan publikasi ini, kami terima dengan senang hati. Semoga publikasi ini dapat bermanfaat.

Kepahiang, Oktober 2013  
Koordinator Statistik Kecamatan  
Tebat Karai

Abdul Kadir, SE  
NIP. 19680111 200212 1 002

## KATA PENGANTAR

Publikasi Kecamatan Muara Kemumu dalam Angka 2012 merupakan statistik rutin tahunan yang dipublikasikan oleh Badan Pusat Statistik (BPS) Kabupaten Kepahiang, dalam rangka menyediakan data untuk menunjang perencanaan daerah khususnya, maupun masyarakat luas pada umumnya.

Data yang disajikan dalam publikasi ini bersumber dari data hasil Survey Khusus Monografi Kabupaten Kepahiang tahun 2012 yang dilakukan oleh Badan Pusat Statistik Kabupaten Kepahiang.

Publikasi ini dapat terwujud atas kerjasama dan bantuan dari berbagai pihak, diantaranya aparat kecamatan, aparat desa/kelurahan dan kepada semua pihak yang telah memberikan bantuan, disampaikan penghargaan dan ucapan terima kasih yang setinggi-tingginya.

Kami menyadari bahwa publikasi ini mungkin tak luput dari kekurangan dan kesalahan. Sehubungan dengan itu, saran dan kritik dari pembaca sangat kami harapkan untuk perbaikan publikasi ini di masa yang akan datang.

Kepahiang, Oktober 2013

Badan Pusat Statistik Kabupaten Kepahiang  
Kepala,

**Novrizal, SE**

NIP. 19661102 199212 1 001

## DAFTAR ISI

	Halaman
<b>HALAMAN JUDUL</b> .....	<b>ii</b>
<b>PETA WILAYAH KECAMATAN</b> .....	<b>iii</b>
<b>KATA PENGANTAR</b> .....	<b>v</b>
<b>KATA PENGANTAR KSK</b> .....	<b>vi</b>
<b>DAFTAR ISI</b> .....	<b>vii</b>
<b>DAFTAR TABEL</b> .....	<b>viii</b>
<b>DAFTAR GAMBAR</b> .....	<b>xiv</b>
<b>BAB 1 GEOGRAFIS</b> .....	
<b>BAB 2 PEMERINTAHAN</b> .....	<b>2</b>
<b>BAB 3 KEPENDUDUKAN</b> .....	<b>13</b>
<b>BAB 4 PENDIDIKAN</b> .....	<b>18</b>
<b>BAB 5 KESEHATAN</b> .....	<b>29</b>
<b>BAB 6 AGAMA</b> .....	<b>38</b>
<b>BAB 7 PERTANIAN</b> .....	<b>56</b>
<b>BAB 8 PEREKONOMIAN</b> .....	<b>63</b>
<b>BAB 9 KEAMANAN</b> .....	<b>77</b>
<b>BAB 10 KEUANGAN</b> .....	<b>87</b>
	<b>93</b>



## DAFTAR TABEL

	Halaman
1.1 Jarak Desa ke Ibu Kota Kecamatan dan Ibu Kota Kabupaten di Kecamatan Muara Kemumu Tahun 2011.....	5
1.2 Ketinggian dari Permukaan Laut menurut Desa/Kelurahan di Kecamatan Muara Kemumu Tahun 2011.....	6
1.3 Topografi Wilayah Desa/Kelurahan di Kecamatan Muara Kemumu Tahun 2011.....	7
1.4 Letak Desa/Kelurahan di Kecamatan Muara Kemumu Tahun 2012.....	8
1.5 Jumlah Curah Hujan dan Hari Hujan di Kecamatan Muara Kemumu Tahun 2011.....	9
1.6 Kecepatan Angin Maksimum dan Nimum di Kecamatan Muara Kemumu Tahun 2011.....	10
1.7 Suhu Udara Maksimum dan Minimum di Kecamatan Muara Kemumu Tahun 2011.....	11
2.1 Status Daerah dan Pemerintahan Desa/Kelurahan di Kecamatan Muara Kemumu Tahun 2011.....	14
2.2 Keberadaan Badan Perwakilan Desa (BPD)/Dewan Kelurahan di Kecamatan Muara Kemumu Tahun 2011 .....	15
2.3 Banyaknya Rukun Warga(RW), Rukun Tetangga, (RT), dan Dusun menurut Desa/ Kelurahan di Kecamatan Muara Kemumu s/d april 2012.....	16
3.1 Banyaknya Penduduk menurut Desa/Kelurahan dan Jenis Kelamin di Kecamatan Muara Kemumu Pertengahan Tahun 2012 .....	21

3.2	Jumlah Rumah Tangga dan Penduduk menurut Desa dan Kelurahan di Kecamatan Muara Kemumu pertengahan tahun 2012.....	22
3.3	Persentase Penduduk 10 thun ke atas yang bekerja menurut lapangan usaha pekerjaan di Kecamatan Muara Kemumu tahun 2011.....	23
3.4	Jumlah Penduduk yang Mati, Lahir, Datang dan Keluar di Kecamatan Muara Kemumu Tahun 2011 .....	24
3.5	Sumber Penghasilan dan Komoditi pertanian utama penduduk di Kecamatan Muara Kemumu Tahun 2011 .....	25
3.6	Banyaknya Penduduk yang bekerja sebagai TKI di luar negeri menurut Desa/Kelurahan dan jenis kelamin di Kecamatan Muara Kemumu s.d April 2012 .....	26
3.7	Suku/Etis sebagian besar warga Desa/Kelurahan di Kecamatan Muara Kemumu s.d Tahun 2012.....	27
4.1	Banyaknya Sekolah Negeri menurut Desa/Kelurahan di Kecamatan Muara Kemumu s.d April Tahun 2012 .....	31
4.2	Banyaknya Sekolah Swasta menurut Desa/Kelurahan di Kecamatan Muara Kemumu s.d April Tahun 2012 .....	33
4.3	Jumlah siswa Negeri menurut tingkat pendidikan dan jenis kelamin di kecamatan Muara Kemumu Tahun ajaran 2011-2012	35
4.4	Jumlah siswa Swasta menurut tingkat pendidikan dan jenis kelamin di kecamatan Muara Kemumu Tahun ajaran 2011-2012	36
5.1	Keberadaan Sarana Kesehatan menurut Desa/Kelurahan di Kecamatan Muara Kemumu s.d April Tahun 2012 .....	40
5.2	Banyaknya Sarana Kesehatan menurut Desa/Kelurahan di Kecamatan Muara Kemumu s.d Tahun 2012 .....	42

5.3	Banyaknya tenaga kesehatan menurut Desa/Kelurahan di Kecamatan Muara Kemumu s.d April 2012 .....	43
5.4	Jumlah penderita Gizi buruk menurut Desa/Kelurahan di Kecamatan Muara Kemumu tahun 2011 .....	44
5.5	Jumlah kunjungan ibu hamil menurut Desa/Kelurahan di Kecamatan Muara Kemumu Tahun 2011 .....	45
5.6	Jumlah pertolongan persalinan oleh Tenaga kesehatan menurut Desa/Kelurahan di Kecamatan Muara Kemumu Tahun 2011 ...	46
5.7	Jumlah Balita Gizi Buruk yang mendapatkan perawatan menurut Desa/Kelurahan di Kecamatan Muara Kemumu .....	47
5.8	Jumlah Penemuan dan penanganan penderita penyakit menurut jenis penyakit di Kecamatan Muara Kemumu Tahun 2012 .....	48
5.9	Jumlah keluarga miskin (GAKIN) yang dirujuk menurut Desa/Kelurahan di Kecamatan Muara Kemumu Tahun 2011 ...	49
5.10	Jumlah peserta KB aktif menurut jenis alat kontrasepsi di Kecamatan Muara Kemumu .....	50
5.11	Bahan Bakar yang digunakan keluarga di Kecamatan Muara Kemumu s.d April Tahun 2012 .....	51
5.12	Keberadaan tempat pembuangan sampah sementara (TPS) di Kecamatan Muara Kemumu s.d April 2012 .....	52
5.13	Tempat buang Air besar sebagian besar keluarga di Kecamatan Muara Kemumu s.d April 2012 .....	53
5.14	Sumber Air Minum/Masak sebagian Besar keluarga Desa/Kelurahan s.d April Tahun 2012 .....	54
6.1	Persentase Jumlah Penduduk menurut Agama yang Dianut di Kecamatan Muara Kemumu Tahun 2011 .....	57

6.2	Banyaknya Tempat Ibadah menurut Desa/Kelurahan di Kecamatan Muara Kemumu s.d April Tahun 2011 .....	58
6.3	Jumlah Jemaah Haji menurut Desa/Kelurahan di Kecamatan Muara Kemumu Tahun 2011 .....	60
6.4	Jumlah Pernikahan, Perceraian dan Rujuk di Kecamatan Muara Kemumu Tahun 2011 .....	61
7.1	Luas Struktur penggunaan Lahan menurut Desa/Kelurahan di Kecamatan Kepahiang Tahun 2011 .....	65
7.2	Luas Panen dan Produksi Padi Sawah di Kecamatan Muara Kemumu Tahun 2009-2011 .....	66
7.3	Luas Panen dan Produksi Padi Ladang di Kecamatan Muara Kemumu Tahun 2009-2011 .....	67
7.4	Luas Panen dan Produksi Jagung di Kecamatan Muara Kemumu Tahun 2009-2011 .....	68
7.5	Luas Panen dan Produksi Ubi Kayu di Kecamatan Muara Kemumu Tahun 2009-2011 .....	69
7.6	Luas Panen dan Produksi Ubi Jalar di Kecamatan Muara Kemumu Tahun 2009-2011 .....	70
7.7	Luas Panen dan Produksi Kacang Tanah di Kecamatan Muara Kemumu Tahun 2009-2011 .....	71
7.8	Luas Panen dan Produksi Kedelai di Kecamatan Muara Kemumu Tahun 2009-2011 .....	72
7.9	Keberadaan Kios sarana produksi Pertanian menurut Desa/Kelurahan di Kecamatan Muara Kemumu s.d April Tahun 2012	73
7.10	Banyaknya Gapoktan dan Kelompok Tani menurut Desa/Kelurahan di Kecamatan Muara Kemumu Tahun 2011 .....	74

7.11	Banyaknya Populasi Sapi Potong, Sapi Perah dan Kerbau di Kecamatan Muara Kemumu Tahun 2011 .....	75
8.1	Banyaknya Koperasi menurut Desa/Kelurahan dan Jenisnya di Kecamatan Muara Kemumu s.d April Tahun 2012 .....	78
8.2	Banyaknya Industri Kecil dan Kerajinan Rumah Tangga menurut Desa/Kelurahan di Kecamatan Muara Kemumu s.d April Tahun 2012.....	79
8.3	Keberadaan Pertokoan dan Pasar permanen/semi permanen di Kecamatan Muara Kemumu s.d April 2012 .....	81
8.4	Banyaknya Pasar menurut Desa/Kelurahan di Kecamatan Muara Kemumu s.d April Tahun 2012 .....	82
8.5	Banyaknya Restoran dan Kedai Makan menurut Desa/Kelurahan di Kecamatan Muara Kemumu s.d April Tahun 2012	83
8.6	Banyaknya Hotel dan Penginapan menurut Desa/Kelurahan di Kecamatan Muara Kemumu Tahun 2012 .....	84
8.7	Keberadaan lokasi penggalian Golongan C di Kecamatan Muara Kemumu Tahun 2012 .....	85
9.1	Jenis Kejahatan Terbanyak menurut Desa/Kelurahan di Kecamatan Muara Kemumu s.d April Tahun 2012 .....	88
9.2	Keberadaan sarana keamanan lingkungan (Poskamling) di Kecamatan Muara Kemumu s.d April Tahun 2012 .....	89
9.3	Keberadaan Tenaga Kerja Wanita(TKW) di Kecamatan Muara Kemumu Tahun 2012 .....	90
9.4	Bencana Alam yang mengancam dan mengganggu penghidupan masyarakat menurut Desa/ Kelurahan di Kecamatan Muara Kemumu selama tiga tahun terakhir .....	91

10.1	Alokasi Dana DPDK/ADD menurut Desa/Kelurahan di Kecamatan Muara Kemumu Tahun 2011 .....	94
10.2	Target Penerimaan dan Realisasi Pajak Bumoi dan Bangunan (PBB) menurut Desa/Kelurahan di Kecamatan Muara Kemumu Tahun 2011 .....	95
10.3	Banyaknya Honor Kades, Sekdes non PNS, Kaur, Ketua SLS, BPD dan Perangkat agama di Kecamatan Muara Kemumu Tahun 2011 .....	96

<http://kepahiangkab.bps.go.id>

## DAFTAR GAMBAR

	Halaman
1	Jumlah Curah Hujan (mm) dan Hari Hujan (hari) di Kecamatan Muara Kemumu Tahun 2011 ..... 3
2	Jarak Desa ke Pusat Ibukota Kecamatan dan Kabupaten Kepahiang Tahun 2011 ..... 4
3	Jumlah Penduduk menurut jenis kelamin dan Desa/Kelurahan di Kecamatan Muara Kemumu Tahun 2011 ..... 19
4	Jumlah Kelahiran, Kematian, Datang dan Keluar di Kecamatan Muara Kemumu Tahun 2011 ..... 19
5	Jenis Mata Pencarian Penduduk di Kecamatan Muara Kemumu Tahun 2011 ..... 20
6	Jumlah Sekolah di Kecamatan Muara Kemumu Tahun 2011 ..... 29
7	Rasio Murid terhadap Sekolah Negeri dan Swasta di Kecamatan Muara Kemumu Tahun 2011-2012 ..... 30
8	Jumlah Peserta KB aktif menurut alat kontasepsi di Kecamatan Kepahiang Muara Kemumu Tahun 2011 ..... 39
9	Jumlah Jemaah Haji Laki-Laki dan perempuan di Kecamatan Muara Kemumu Tahun 2011 ..... 56
10	Jumlah Luas Panen dan Produksi padi dan palawija di Kecamatan Muara Kemumu Tahun 2011 ..... 64

# Bab 1

# Geografis

<http://kepanitiaansgo.id>



# **BAB 1**

## **GEOGRAFIS**

### **Luas dan Batas Wilayah**

Kecamatan Muara Kemumu merupakan salah satu Kecamatan pemekaran yang terdapat di Kabupaten Kepahiang. Luas Kecamatan lebih kurang 9.507 Hektar atau 14,3 persen dari luas Kabupaten Kepahiang. Secara administratif Kecamatan Muara Kemumu berbatasan dengan :

- Sebelah utara berbatasan dengan Kabupaten Rejang Lebong
- Sebelah selatan berbatasan dengan Provinsi Sumatera Selatan
- Sebelah Timur berbatasan dengan Kecamatan Kabawetan
- Sebelah barat berbatasan dengan Kecamatan Bermani Ilir

### **Curah Hujan dan banyaknya Hari Hujan**

Selama tahun 2012 curah hujan tertinggi dikecamatan Muara Kemumu terdapat pada bulan April yaitu sebesar 559 mm dan hari hujan terbanyak terdapat pada bulan Februari dan April yaitu sebesar 27 hari. Suhu udara di Kecamatan Muara Kemumu termasuk sejuk Suhu Minimum sebesar 16,6°C suhu dan maksimum sebesar 30.8°C

Gambar 1 : Jumlah Curah Hujan dan Hari Hujan Kecamatan Kepahiang tahun 2012



Jarak Desa ke Ibukota kabupaten dan Ibukota Kecamatan di Kecamatan Muara Kemumu berjarak rata-rata 12 Km. Desa terjauh dari ibu Kota Kabupaten di kecamatan Muara Kemumu adalah Desa Renah Kurung dan Warung Pojok yaitu 50 Km. Desa Renah Kurung Juga merupakan Desa terjauh dari Ibu kota kecamatan yaitu berjarak 25 Km.

Desa di Kecamatan Muara Kemumu termasuk Hamparan dan lembah yang terletak pada ketinggian 500 – 1250 dari permukaan laut serta desa berada di tepi dan diluar kawasan hutan.

**KECAMATAN MUARA KEMUMU DALAM ANGKA 2013**

---

Gambar 2. Jarak Desa Ke Pusat Ibukota Kecamatan dan Kabupaten Tahun 2012



**KECAMATAN MUARA KEMUMU DALAM ANGKA 2013**

Tabel 1.1 Jarak Desa ke Ibu Kota Kecamatan dan Ibu Kota Kabupaten di Kecamatan Muara Kemumu Tahun 2012

(km)			
Kode	Nama Desa/Kelurahan	Jarak Ke Ibukota Kecamatan	Jarak Ke Ibukota Kabupaten
(1)	(2)	(3)	(4)
001	Limbur Baru	6	29
002	Batu Kalung	0	25
003	Sosokan Baru	2	27
004	Sosokan Taba	4	29
005	Batu Bandung	1	30
006	Talang Tige	9	34
007	Renah Kurung	25	50
008	Warung Pojok	16	50
009	Pematang Danau Air Les	20	25
010	Air Punggur	25	35
011	Damar Kencana	25	40

**KECAMATAN MUARA KEMUMU DALAM ANGKA 2013**

Tabel 1.2. Ketinggian dari Permukaan Laut Desa/Kelurahan di Kecamatan Muara Kemumu Tahun 2012

Kode	Nama Desa/Kelurahan	Ketinggian (m)
(1)	(2)	(3)
001	Limbur Baru	500
002	Batu Kalung	500
003	Sosokan Baru	640
004	Sosokan Taba	500
005	Batu Bandung	700
006	Talang Tige	1.100
007	Renah Kurung	1.200
008	Warung Pojok	1.118
009	Pematang Danau Air Les	1.250
010	Air Punggur	1.083
011	Damar Kencana	500

**KECAMATAN MUARA KEMUMU DALAM ANGKA 2013**

Tabel 1.3. Topografi Wilayah Desa/Kelurahan  
di Kecamatan Muara Kemumu  
Tahun 2012

Kode	Nama Desa/Kelurahan	Topografi Wilayah <sup>*)</sup>
(1)	(2)	(3)
001	Limbur Baru	3
002	Batu Kalung	3
003	Sosokan Baru	2
004	Sosokan Taba	3
005	Batu Bandung	2
006	Talang Tige	2
007	Renah Kurung	3
008	Warung Pojok	3
009	Pematang Danau Air Les	3
010	Air Punggur	3
011	Damar Kencana	3

<sup>\*)</sup> Keterangan kolom 3 :

1. Puncak
2. Lereng
3. Lembah
4. Hampanan

**KECAMATAN MUARA KEMUMU DALAM ANGKA 2013**

Tabel 1.4. Letak Desa/Kelurahan di Kecamatan Muara Kemumu Tahun 2012

Kode	Nama Desa/Kelurahan	Letak Desa/Kelurahan <sup>*)</sup>
(1)	(2)	(3)
001	Limbur Baru	3
002	Batu Kalung	3
003	Sosokan Baru	3
004	Sosokan Taba	3
005	Batu Bandung	3
006	Talang Tige	2
007	Renah Kurung	2
008	Warung Pojok	2
009	Pematang Danau Air Les	2
010	Air Punggur	2
011	Damar Kencana	2

- <sup>\*)</sup> Keterangan kolom 3 :
1. Di dalam kawasan hutan
  2. Di tepi/ sekitar kawasan hutan
  3. Di luar kawasan hutan

**KECAMATAN MUARA KEMUMU DALAM ANGKA 2013**

Tabel 1.5 Jumlah Curah Hujan dan Hari Hujan di Kecamatan Muara Kemumu Tahun 2012

Bulan	Curah Hujan (mm)	Hari Hujan (Hari)
(1)	(2)	(3)
Januari	269	23
Februari	275	27
Maret	185	22
April	559	27
Mei	159	19
Juni	179	16
Juli	151	16
Agustus	39	10
September	42	8
Oktober	337	19
November	532	30
Desember	525	29

Sumber : Stasiun Geofisika Kepahiang-Bengkulu



**KECAMATAN MUARA KEMUMU DALAM ANGKA 2013**

Tabel 1.6 Kecepatan Angin Maksimum dan Minimum di Kecamatan Muara Kemumu Tahun 2012

(Km/Jam)

Bulan	Kecepatan Angin Maksimum	Kecepatan Angin Minimum
(1)	(2)	(3)
Januari	31,5	1,8
Februari	24,1	1,9
Maret	31,5	1,7
April	20,4	0,7
Mei	20,4	0,9
Juni	20,4	1,4
Juli	18,5	0,9
Agustus	20,4	2,2
September	24,1	2,4
Oktober	24,1	1,7
November	22,2	1,5
Desember	24,1	2,0

Sumber : Stasiun Geofisika Kepahiang-Bengkulu

**KECAMATAN MUARA KEMUMU DALAM ANGKA 2013**

Tabel 1.7 Suhu Udara Maksimum dan Minimum  
di Kecamatan Muara Kemumu  
Tahun 2012

(° C)

Bulan	Suhu Maksimum	Suhu Minimum
(1)	(2)	(3)
Januari	31,2	17,3
Februari	31,2	18,0
Maret	31,1	18,6
April	31,5	18,2
Mei	31,2	18,8
Juni	32,0	17,0
Juli	31,2	17,2
Agustus	32,0	17,0
September	33,2	17,4
Oktober	32,2	18,8
November	30,8	16,6
Desember	31,6	20,0

Sumber : Stasiun Geofisika Kepahiang-Bengkulu

# Bab 2

## *Pemerintahan*

<http://kepahia.com/bns-301d>

## **BAB 2**

# **PEMERINTAHAN**

Ibukota Kecamatan Muara Kemumu terletak di Desa Batu Kalung. Akses masyarakat ke kantor camat cukup mudah kecuali Desa Air Punggur, Pematang Danau Air Les, Renah Kurung dan Damar Kencana, hal ini di karenakan fasilitas jalan yang belum memadai. Secara administrasi Kecamatan Muara Kemumu memiliki 11 Desa meliputi :

1. Limbur Baru
2. Batu Kalung
3. Sosokan Baru
4. Sosokan Taba
5. Batu Bandung
6. Talang Tige
7. Renah Kurung
8. Warung Pojok
9. Pematang Danau Air Les
10. Air Punggur
11. Damar Kencana

Status Desa di Kecamatan Muara Kemumu semuanya termasuk tipe pedesaan. Semua Desa di Kecamatan Muara Kemumu memiliki Badan Perwakilan Desa (BPD) atau Dewan Kelurahan Desa (DEKEL) serta memiliki 42 dusun.

**KECAMATAN MUARA KEMUMU DALAM ANGKA 2013**

Tabel 2.1 Status Daerah dan Pemerintahan Desa/Kelurahan di Kecamatan Muara Kemumu Tahun 2012

Kode	Nama Desa/Kelurahan	Status Daerah <sup>*)</sup>	Status Pemerintahan <sup>**)</sup>
(1)	(2)	(3)	(4)
001	Limbur Baru	2	1
002	Batu Kalung	2	1
003	Sosokan Baru	2	1
004	Sosokan Taba	2	1
005	Batu Bandung	2	1
006	Talang Tige	2	1
007	Renah Kurung	2	1
008	Warung Pojok	2	1
009	Pematang Danau Air	2	1
010	Les	2	1
011	Air Punggur	2	1
	Damar Kencana		

<sup>\*)</sup> Keterangan kolom 3 :

- 1 Perkotaan
- 2 Perdesaan

<sup>\*\*)</sup> Keterangan kolom 4 :

- 1 Desa
- 2 Kelurahan

**KECAMATAN MUARA KEMUMU DALAM ANGKA 2013**

Tabel 2.2 Keberadaan Badan Perwakilan Desa (BPD) / Dewan Kelurahan (Dekel) di Kecamatan Muara Kemumu Tahun 2012

Kode	Nama Desa/Kelurahan	BPD/Dekel
(1)	(2)	(3)
001	Limbur Baru	Ada
002	Batu Kalung	Ada
003	Sosokan Baru	Ada
004	Sosokan Taba	Ada
005	Batu Bandung	Ada
006	Talang Tige	Ada
007	Renah Kurung	Ada
008	Warung Pojok	Ada
009	Pematang Danau Air Les	Ada
010	Air Punggur	Ada
011	Damar Kencana	Ada

**KECAMATAN MUARA KEMUMU DALAM ANGKA 2013**

Tabel 2.3. Banyaknya Rukun Warga (RW), Rukun Tetangga (RT) dan Dusun menurut Desa / Kelurahan di Kecamatan Muara Kemumu s/d April Tahun 2012

Kode	Nama Desa/Kelurahan	Rukun Warga (RW)	Rukun Tetangga (RT)	Dusun
(1)	(2)	(3)	(4)	(5)
001	Limbur Baru	-	-	2
002	Batu Kalung	-	-	8
003	Sosokan Baru	-	-	5
004	Sosokan Taba	-	-	11
005	Batu Bandung	-	-	7
006	Talang Tige	-	-	5
007	Renah Kurung	-	-	5
008	Warung Pojok	-	-	5
009	Pematang Danau Air	-	-	5
010	Les	-	-	5
011	Air Punggur Damar Kencana	-	-	4
	Jumlah	-	-	42

# Bab 3

## *Kependudukan*

<http://kependudukan.go.id>



## **BAB 3**

# **KEPENDUDUKAN**

Berdasarkan Konsep BPS, yang dimaksud dengan penduduk Indonesia mencakup Warga Negara Indonesia (WNI) maupun warga Negara Asing ( WNA) yang tinggal dalam wilayah geografis Indonesia, baik yang bertempat tinggal tetap maupun tidak tetap (seperti Tuna Wisma, Pengungsi, awak kapal bendera Indonesia, Masyarakat terpencil/terasing dan penghuni perahu/rumah apung).

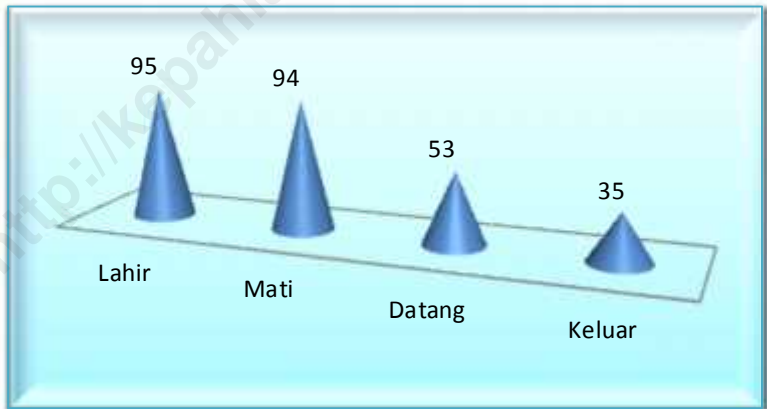
Berdasarkan proyeksi tahun 2012 Kecamatan Muara Kemumu memiliki jumlah penduduk keseluruhan mencapai 12.407 jiwa atau 9,76 persen dari jumlah penduduk Kabupaten Kepahiang. Berdasarkan jenis kelamin penduduk, Kecamatan Muara Kemumu didominasi oleh penduduk berjenis kelamin laki-laki yaitu sebesar 6.588 jiwa sedangkan jumlah penduduk berjenis kelamin perempuan sebesar 5.819 jiwa.

Sebagian besar penduduk yang berada diwilayah Kecamatan Muara Kemumu bersuku/etnis Rejang dan sebagian lagi bersuku/etnis Serawai. Sumber mata pencarian terbesar masyarakat di Kecamatan Muara Kemumu yaitu di bidang pertanian berupa petani perkebunan kopi.

**Gambar 3 : Jumlah Penduduk Berdasarkan Jenis Kelamin di Kecamatan Muara Kemumu Tahun 2011**



**Gambar 4. Jumlah Kelahiran Penduduk, Kematian Penduduk, Penduduk Datang dan Penduduk Keluar di Kecamatan Muara Kemumu Tahun 2011**



### KECAMATAN MUARA KEMUMU DALAM ANGKA 2013

---

Jumlah kelahiran di kecamatan Muara Kemumu tahun 2012 berjumlah 95 orang, meninggal 94, Penduduk Baru 53 dan penduduk yang keluar sebanyak 35 orang

Sumber mata pencarian terbesar dikecamatan Muara Kemumu adalah pertanian. Sebagian besar masyarakat Muara Kemumu merupakan petani perkebunan kopi yaitu sebesar 94,2%

Gambar 5. Persentase Mata Pencarian penduduk Kecamatan Muara Kemumu Tahun 2012



**KECAMATAN MUARA KEMUMU DALAM ANGKA 2013**

---

Tabel 3.1 Jumlah Penduduk Berdasarkan Jenis Kelamin di Kecamatan Muara Kemumu Dari Tahun 2010\* - 2012\*\*

Tahun	Laki-Laki	Perempuan	Jumlah Penduduk (Jiwa)	Rasio
(1)	(2)	(3)	(4)	(1)
2010	6.564	5.814	12.378	103
2011	6.653	5.821	12.475	104
2012	6.588	5.819	12.407	103

\*) Data SP 2010

\*\*) Data Proyeksi

Tabel 3.3      Persentase Penduduk 10 Tahun Keatas yang Bekerja menurut Lapangan Usaha Pekerjaan di Kecamatan Muara Kemumu Tahun 2012

Kelompok Umur	Persentase (%)
(1)	(2)
1. Pertanian	94,2
2. Pertambangan dan Penggalian	0
3. Industri Pengolahan	0,1
4. Listrik, Gas dan Air Bersih	0
5. Bangunan	0,1
6. Perdagangan, Hotel dan Restoran	2,1
7. Pengangkutan dan Komunikasi	1,4
8. Keuangan, Persewaan dan Jasa Perusahaan	0
9. Jasa-Jasa	2,1

**KECAMATAN MUARA KEMUMU DALAM ANGKA 2013**

---

Jumlah	100
--------	-----

---

Tabel 3.4 Jumlah Penduduk yang Mati, yang Lahir, yang Datang dan Yang Keluar di Kecamatan Muara Kemumu Tahun 2012

---

Kode	Nama Desa/Kelurahan	Mati	Lahir	Datang	Keluar
(1)	(2)	(3)	(4)	(5)	(6)
001	Limbur Baru	5	9	-	-
002	Batu Kalung	9	-	2	4
003	Sosokan Baru	20	-	-	2
004	Sosokan Taba	8	5	-	4
005	Batu Bandung	20	40	11	-
006	Talang Tige	2	4	-	6
007	Renah Kurung	3	7	1	1
008	Warung Pojok	10	9	20	-
009	Pematang Danau Air	5	8	7	6
010	Les	8	10	-	12
011	Air Punggur Damar Kencana	4	3	12	-
	Jumlah	94	95	53	35

---

Tabel 3.5 Sumber Penghasilan dan Komoditi Pertanian Utama Penduduk di Kecamatan Muara Kemumu s.d April Tahun 2012

Kode	Nama Desa/Kelurahan	Sumber Penghasilan Utama *)	Komoditi Pertanian Utama **)
(1)	(2)	(3)	(4)
001	Limbur Baru	1	4
002	Batu Kalung	1	4
003	Sosokan Baru	1	4
004	Sosokan Taba	1	4
005	Batu Bandung	1	4
006	Talang Tige	1	4
007	Renah Kurung	1	4
008	Warung Pojok	1	4
009	Pematang Danau Air	1	4
010	Les	1	4
011	Air Punggur Damar Kencana	1	4

---

**KECAMATAN MUARA KEMUMU DALAM ANGKA 2013**

<sup>\*)</sup> Keterangan kolom 3 :

- 1 Pertanian
- 2 Perdagangan besar/eceran, rumah makan

<sup>\*\*)</sup> Keterangan kolom 4 :

- 1 Padi
- 2 Palawija
- 3 Hortikultura
- 4 Perkebunan

Tabel 3.6 Banyaknya Penduduk yang Bekerja sebagai TKI di Luar Negeri Menurut Desa/Kelurahan dan Jenis Kelamin di Kecamatan Muara Kemumu s.d April Tahun 2012

(orang)

Kode	Nama Desa/Kelurahan	TKI	
		Laki-Laki	Perempuan
(1)	(2)	(3)	(4)
001	Limbur Baru	-	-
002	Batu Kalung	-	-
003	Sosokan Baru	-	-
004	Sosokan Taba	-	-
005	Batu Bandung	-	-
006	Talang Tige	-	-
007	Renah Kurung	-	-
008	Warung Pojok	-	-
009	Pematang Danau Air Les	-	-
010	Air Punggur	-	1
011	Damar Kencana	-	-
Jumlah		-	1



Tabel 3.7 Suku/Etnis Sebagian Besar Warga Desa/Kelurahan di Kecamatan Muara Kemumu s.d April Tahun 2012

Kode	Nama Desa/Kelurahan	Suku/Etnis
(1)	(2)	(3)
001	Limbur Baru	Rejang
002	Batu Kalung	Rejang
003	Sosokan Baru	Rejang
004	Sosokan Taba	Rejang
005	Batu Bandung	Rejang
006	Talang Tige	Rejang
007	Renah Kurung	Rejang
008	Warung Pojok	Rejang
009	Pematang Danau Air Les	Rejang
010	Air Punggur	Serawai
011	Damar Kencana	Serawai

---

# Bab 4

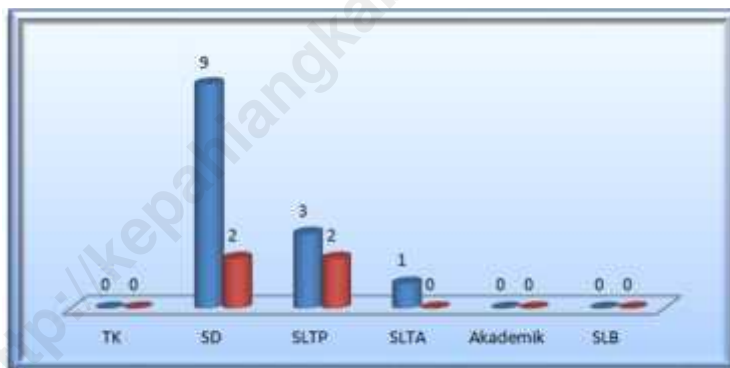
# Pendidikan

<http://kependidikan.com>

## BAB 4 PENDIDIKAN

Pendidikan merupakan hak dasar hidup manusia dan pemerintah berkewajiban menyediakan sarana dan prasarana. Tentunya dengan peningkatan sarana dan prasarana baik jumlah maupun kualitas diharapkan dapat menjangkau lebih banyak lagi masyarakat untuk dapat berpartisipasi di dunia pendidikan. Lebih dari itu, selain sarana pendidikan seperti gedung sekolah juga perlu dilengkapi dengan ketersediaan guru dengan komposisi yang memadai.

Gambar 6. Jumlah Sekolah di Kecamatan Muara Kemumu Tahun 2012




Di Kecamatan Muara Kemumu pada saat ini hanya tersedia sekolah dari Sekolah Dasar (SD) sampai Sekolah Lanjutan tingkat Atas (SLTA) baik sekolah Negeri maupun swasta. Total seluruh sekolah di Kecamatan Muara Kemumu sebanyak 17 unit antara lain 13 unit sekolah Negeri dan 4 unit sekolah swasta.

Sekolah Negeri terdiri dari 9 Unit Sekolah Dasar (SD), 3 unit

Sekolah Lanjutan Tingkat Pertama (SLTP) dan 1 unit Sekolah Lanjutan Tingkat Atas (SLTA). Sekolah Swasta terdiri dari 11 Unit Sekolah Dasar (SD) dan 2 unit Sekolah Lanjutan Tingkat Pertama (SLTP).

Gambar 7. Rasio Murid terhadap Sekolah Negeri dan Swasta di Kecamatan Muara Kemumu Tahun 2011-2012



Rasio murid terhadap sekolah yang terdapat di Kecamatan Muara Kemumu tahun ajaran 2011/2012 ditingkat Sekolah Dasar (SD) sebesar 104, Sekolah Lanjutan Tingkat Pertama (SLTP) sebesar 82, Sekolah Lanjutan Tingkat Atas (SLTA) sebesar 41. Hal ini memberikan arti bahwa setiap satu SD memiliki 104 murid, untuk SLTP memiliki 82 dan SLTA memiliki 41 murid.

**KECAMATAN MUARA KEMUMU DALAM ANGKA 2013**

Tabel 4.1 Banyaknya Sekolah Negeri Menurut Desa/Kelurahan di Kecamatan Muara Kemumu Tahun 2012

Kode	Nama Desa/Kelurahan	TK	SD	SLTP
(1)	(2)	(3)	(4)	(5)
001	Limbur Baru	-	1	-
002	Batu Kalung	-	1	1
003	Sosokan Baru	-	1	-
004	Sosokan Taba	-	1	-
005	Batu Bandung	-	2	1
006	Talang Tige	-	-	-
007	Renah Kurung	-	1	1
008	Warung Pojok	-	-	-
009	Pematang Danau Air Les	-	-	-
010	Air Punggur	-	1	-
011	Damar Kencana	-	1	-
Jumlah		-	9	3

**KECAMATAN MUARA KEMUMU DALAM ANGKA 2013**

Lanjutan Tabel 4.1

Kode	Nama Desa/Kelurahan	SLTA	Akademi/ PT	SLB
(1)	(2)	(6)	(7)	(8)
001	Limbur Baru	-	-	-
002	Batu Kalung	-	-	-
003	Sosokan Baru	-	-	-
004	Sosokan Taba	1	-	-
005	Batu Bandung	-	-	-
006	Talang Tige	-	-	-
007	Renah Kurung	-	-	-
008	Warung Pojok	-	-	-
009	Pematang Danau Air Les	-	-	-
010	Air Punggur	-	-	-
011	Damar Kencana	-	-	-
	Jumlah	1	-	-

**KECAMATAN MUARA KEMUMU DALAM ANGKA 2013**

Tabel 4.2 Banyaknya Sekolah Swasta Menurut Desa/Kelurahan di Kecamatan Muara Kemumu s.d April Tahun 2013

Kode	Nama Desa/Kelurahan	TK	SD	SLTP
(1)	(2)	(3)	(4)	(5)
001	Limbur Baru	-	-	-
002	Batu Kalung	-	-	-
003	Sosokan Baru	-	1	1
004	Sosokan Taba	-	-	-
005	Batu Bandung	-	-	-
006	Talang Tige	-	1	1
007	Renah Kurung	-	-	-
008	Warung Pojok	-	-	-
009	Pematang Danau Air Les	-	-	-
010	Air Punggur	-	-	-
011	Damar Kencana	-	-	-
Jumlah		-	2	2

**KECAMATAN MUARA KEMUMU DALAM ANGKA 2013**

Lanjutan Tabel 4.2

Kode	Nama Desa/Kelurahan	SLTA	Akademi/PT	SLB
(1)	(2)	(6)	(7)	(8)
001	Limbur Baru	-	-	-
002	Batu Kalung	-	-	-
003	Sosokan Baru	-	-	-
004	Sosokan Taba	-	-	-
005	Batu Bandung	-	-	-
006	Talang Tige	-	-	-
007	Renah Kurung	-	-	-
008	Warung Pojok	-	-	-
009	Pematang Danau Air Les	-	-	-
010	Air Punggur	-	-	-
011	Damar Kencana	-	-	-
Jumlah		-	-	-



**KECAMATAN MUARA KEMUMU DALAM ANGKA 2013**

Tabel 4.3 Jumlah Siswa Negeri Menurut Tingkat Pendidikan dan Jenis Kelamin di Kecamatan Muara Kemumu Tahun Ajaran 2012/2013

Tingkat Pendidikan	Laki-Laki	Perempuan	Jumlah
(1)	(2)	(3)	(4)
TK	-	-	-
SD/Sederajat	865	226	1091
SLTP/Sederajat	187	162	349
SLTA/Sederajat	15	26	41
Perguruan Tinggi	-	-	-

*Sumber :Dinas Pendidikan Nasional Kabupaten Kepahiang dan Kementerian Agama Kabupaten Kepahiang*

**KECAMATAN MUARA KEMUMU DALAM ANGKA 2013**

Tabel 4.4 Jumlah Siswa Swasta Menurut Tingkat Pendidikan dan Jenis Kelamin di Kecamatan Muara Kemumu Tahun Ajaran 2012/2013

Tingkat Pendidikan	Laki-Laki	Perempuan	Jumlah
(1)	(2)	(3)	(4)
TK	-	-	-
SD/Sederajat	28	28	56
SLTP/Sederajat	30	30	60
SLTA/Sederajat	-	-	-
Perguruan Tinggi	-	-	-

*Sumber :Dinas Pendidikan Nasional Kabupaten Kepahiang dan Kementerian Agama Kabupaten Kepahiang*

# Bab 5

# Kesehatan

<http://kepariwisataan.go.id>

## **BAB 5**

# **KESEHATAN**

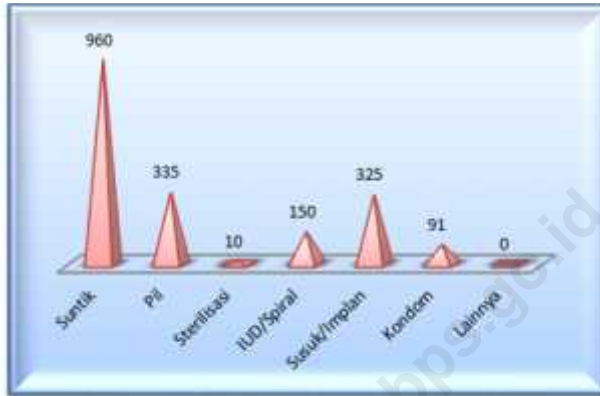
Kesehatan merupakan modal dasar dalam pembangunan bagi masyarakat luas. Masyarakat yang sehat memiliki potensi untuk mengoptimalkan produktivitas dalam berkarya. Dengan meningkatnya produktivitas berarti meningkatkan nilai tambah ekonomi yang berarti ikut berperan dalam peningkatan pertumbuhan ekonomi secara luas. Oleh karena itu peningkatan kualitas kesehatan masyarakat memegang peranan penting dalam memacu pertumbuhan ekonomi.

Upaya peningkatan kesehatan masyarakat salah satunya diwujudkan dalam bentuk pembangunan berbagai sarana kesehatan bagi masyarakat. Pada tahun 2011 Kecamatan Muara Kemumu telah memiliki fasilitas kesehatan berupa 3 Unit Rumah Bersalin, 3 unit puskesmas, 4 unit puskesmas pembantu, 10 Praktek Bidan, 10 Unit Posyandu, dan 4Toko Obat yang tersebar di wilayah kecamatan.

Berbagai fasilitas kesehatan tersebut juga telah di dukung oleh tenaga kesehatan yang ditempatkan untuk mendukung, mambantu dan melayani masyarakat dalam hal kesehatan dengan jumlah 40 orang. Yang terdiri dari 8 Bidan, 6 Orang Tenaga Kesehatan dan 26 Orang Dukun Bayi.

Program keluarga berencana yang ada di Kecamatan Muara Kemumu terdiri dari Suntik, Pil, Sterilisasi, IUD/Spiral, Susuk/Implan dan Kondom. Program ini memiliki tujuan utama yaitu menekan laju pertumbuhan penduduk.

Gambar 8. Jumlah Peserta KB Aktif menurut Alat Kontasepsi di Kecamatan Muara Kemumu Tahun 2011



Bahan bakar untuk memasak dikecamatan Muara Kemumu rata-rata menggunakan LPG sebagai bahan bakar. Setiap Rumah Tangga memiliki tempat pembuangan sampah di dalam lubang kemudian di bakar. Sumber air minum menggunakan sumur, mayoritas Penduduk Muara Kemumu sudah memiliki jamban sendiri.

**KECAMATAN MUARA KEMUMU DALAM ANGKA 2012**

Tabel 5.1 Keberadaan Sarana Kesehatan di Kecamatan Muara Kemumu s/d April Tahun 2012

*(Buah)*

Kode	Nama Desa/Kelurahan	Rumah Sakit	Rumah Bersalin	Poliklinik	Puskesmas
(1)	(2)	(3)	(4)	(5)	(6)
001	Limbur Baru	-	-	-	-
002	Batu Kalung	-	-	-	1
003	Sosokan Baru	-	-	-	-
004	Sosokan Taba	-	-	-	-
005	Batu Bandung	-	3	-	1
006	Talang Tige	-	-	-	-
007	Renah Kurung	-	-	-	-
008	Warung Pojok	-	-	-	1
009	Pematang Danau Air Les	-	-	-	-
010	Air Punggur	-	-	-	-
011	Damar Kencana	-	-	-	-
Jumlah		-	3	-	3

**KECAMATAN MUARA KEMUMU DALAM ANGKA 2012**

Lanjutan Tabel 5.1

*(Buah)*

Kode	Nama Desa/Kelurahan	Puskesmas Pembantu	Praktek Dokter	Praktek Bidan
(1)	(2)	(7)	(8)	(9)
001	Limbur Baru	1	-	1
002	Batu Kalung	-	-	-
003	Sosokan Baru	-	-	2
004	Sosokan Taba	1	-	1
005	Batu Bandung	-	-	3
006	Talang Tige	1	-	1
007	Renah Kurung	1	-	1
008	Warung Pojok	-	-	1
009	Pematang Danau Air	-	-	-
010	Les	-	-	-
011	Air Punggur	-	-	-
	Damar Kencana			
	Jumlah	4	-	10

**KECAMATAN MUARA KEMUMU DALAM ANGKA 2012**

Tabel 5.2 Banyaknya Sarana Kesehatan Menurut Desa/Kelurahan di Kecamatan Muara Kemumu s.d April Tahun 2012

Kode	Nama Desa/Kelurahan	Poskesdes	Polindes	Posyandu	Apotek	Buah
						Toko Obat
(1)	(2)	(3)	(4)	(5)	(6)	(7)
001	Limbur Baru	-	-	1	-	-
002	Batu Kalung	-	-	1	-	-
003	Sosokan Baru	-	-	2	-	-
004	Sosokan Taba	-	-	1	-	-
005	Batu Bandung	-	-	2	-	-
006	Talang Tige	-	-	1	-	-
007	Renah Kurung	-	-	1	-	-
008	Warung Pojok	-	-	1	-	-
009	P. Danau Air	-	-	-	-	-
010	Les	-	-	-	-	1
011	Air Punggur Damar Kencana	-	-	-	-	1
Jumlah		-	-	10	-	2



**KECAMATAN MUARA KEMUMU DALAM ANGKA 2012**

Tabel 5.3 Banyaknya Tenaga Kesehatan Menurut Desa/Kelurahan di Kecamatan Muara Kemumu s.d April Tahun 2012

*(Buah,*

Kode	Nama Desa/Kelurahan	Dokter	Dokter Gigi	Bidan	Tenaga Kesehatan Lainnya	Dukun Bayi
(1)	(2)	(3)	(4)	(5)	(6)	(7)
001	Limbur Baru	-	-	1	1	3
002	Batu Kalung	-	-	1	-	5
003	Sosokan Baru	-	-	2	1	1
004	Sosokan Taba	-	-	-	-	3
005	Batu Bandung	-	-	3	3	4
006	Talang Tige	-	-	-	-	4
007	Renah Kurung	-	-	1	1	2
008	Warung Pojok	-	-	-	-	4
009	P. Air Les	-	-	-	-	-
010	Air Punggur	-	-	-	-	-
011	Damar Kencana	-	-	-	-	-
Jumlah		-	-	8	6	26

**KECAMATAN MUARA KEMUMU DALAM ANGKA 2012**

Tabel 5.4 Jumlah Penderita Gizi Buruk Menurut Desa/Kelurahan di Kecamatan Muara Kemumu Tahun 2012

Kode	Nama Desa/Kelurahan	Jumlah Penderita Gizi Buruk
(1)	(2)	(3)
001	Limbur Baru	-
002	Batu Kalung	-
003	Sosokan Baru	-
004	Sosokan Taba	-
005	Batu Bandung	-
006	Talang Tige	-
007	Renah Kurung	-
008	Warung Pojok	-
009	Pematang Danau Air Les	-
010	Air Punggur	-
011	Damar Kencana	-
	Jumlah	-

**KECAMATAN MUARA KEMUMU DALAM ANGKA 2012**

Tabel 5.5 Jumlah Kunjungan Ibu Hamil Menurut Desa/Kelurahan di Kecamatan Muara Kemumu Tahun 2012

Kode	Nama Desa/Kelurahan	Kunjungan Ibu Hamil
(1)	(2)	(3)
001	Limbur Baru	17
002	Batu Kalung	66
003	Sosokan Baru	24
004	Sosokan Taba	46
005	Batu Bandung	71
006	Talang Tige	37
007	Renah Kurung	26
008	Warung Pojok	16
009	Pematang Danau Air Les	3
010	Air Punggur	3
011	Damar Kencana	5

Sumber : Puskesmas Muara Kemumu

**KECAMATAN MUARA KEMUMU DALAM ANGKA 2012**

Tabel 5.6 Jumlah Pertolongan Persalinan oleh Tenaga Kesehatan Menurut Desa/Kelurahan di Kecamatan Muara Kemumu Tahun 2012

Kode	Nama Desa/Kelurahan	Jumlah Pertolongan Persalinan
(1)	(2)	(3)
001	Limbur Baru	4
002	Batu Kalung	24
003	Sosokan Baru	20
004	Sosokan Taba	17
005	Batu Bandung	28
006	Talang Tige	5
007	Renah Kurung	9
008	Warung Pojok	1
009	Pematang Danau Air Les	0
010	Air Punggur	1
011	Damar Kencana	0

Sumber : Puskesmas Muara Kemumu

**KECAMATAN MUARA KEMUMU DALAM ANGKA 2012**

Tabel 5.7 Jumlah Balita Gizi Buruk yang Mendapat Perawatan menurut Desa/Kelurahan di Kecamatan Muara Kemumu Tahun 2012

Kode	Nama Desa/Kelurahan	Jumlah Balita Gizi Buruk
(1)	(2)	(3)
001	Limbur Baru	-
002	Batu Kalung	-
003	Sosokan Baru	-
004	Sosokan Taba	-
005	Batu Bandung	-
006	Talang Tige	-
007	Renah Kurung	-
008	Warung Pojok	-
009	Pematang Danau Air Les	-
010	Air Punggur	-
011	Damar Kencana	-

Sumber : Puskesmas Muara Kemumu

**KECAMATAN MUARA KEMUMU DALAM ANGKA 2012**

Tabel 5.8 Jumlah Penemuan dan Penanganan Penderita Penyakit menurut Jenis Penyakit di Kecamatan Muara Kemumu Tahun 2012

Kode	Jumlah Penemuan dan Penanganan
(1)	(2)
TB Paru	1
Campak	-
AFP	-
Malaria (Suspect)	-
Demam Berdarah (DBD)	-
Rabies (suspect)	-

Sumber : Puskesmas Muara Kemumu

**KECAMATAN MUARA KEMUMU DALAM ANGKA 2012**

Tabel 5.9 Jumlah Keluarga Miskin (Gakin) yang Dirujuk Menurut Desa/Kelurahan di Kecamatan Muara Kemumu Tahun 2012

Kode	Nama Desa/Kelurahan	Jumlah Gakin yang Dirujuk
(1)	(2)	(3)
001	Limbur Baru	0
002	Batu Kalung	5
003	Sosokan Baru	0
004	Sosokan Taba	18
005	Batu Bandung	21
006	Talang Tige	3
007	Renah Kurung	0
008	Warung Pojok	0
009	Pematang Danau Air Les	0
010	Air Punggur	0
011	Damar Kencana	0

Sumber : Puskesmas Muara Kemumu

**KECAMATAN MUARA KEMUMU DALAM ANGKA 2012**

Tabel 5.10 Jumlah Peserta KB Aktif menurut Jenis Alat Kontrasepsi di Kecamatan Muara Kemumu Tahun 2012

Jenis Alat Kontrasepsi	Jumlah
(1)	(2)
Suntik	960
Pil	335
Sterilisasi	10
IUD/Spiral	150
Susuk/Implan	325
Kondom	91
Lainnya	0

Sumber : Puskesmas Muara Kemumu



**KECAMATAN MUARA KEMUMU DALAM ANGKA 2012**

Tabel 5.11 Bahan Bakar yang Digunakan Keluarga di Kecamatan Muara Kemumu s.d April Tahun 2012

Kode	Nama Desa/Kelurahan	Bahan Bakar <sup>*)</sup>
(1)	(2)	(3)
001	Limbur Baru	2
002	Batu Kalung	4
003	Sosokan Baru	2
004	Sosokan Taba	4
005	Batu Bandung	2
006	Talang Tige	2
007	Renah Kurung	2
008	Warung Pojok	2
009	Pematang Danau Air Les	2
010	Air Punggur	2
011	Damar Kencana	

<sup>\*)</sup> Keterangan kolom 3 :

1 Gas Kota

2 LPG

3 Minyak Tanah

4 Kayu Bakar

**KECAMATAN MUARA KEMUMU DALAM ANGKA 2012**

Tabel 5.12 Keberadaan Tempat Pembuangan Sampah Sementara (TPS) di Kecamatan Muara Kemumu s.d April Tahun 2012

Kode	Nama Desa/Kelurahan	TPS	Tempat Buang Sampah Sebagian Besar Warga *)
(1)	(2)	(3)	(4)
001	Limbur Baru	Tidak	4
002	Batu Kalung	Tidak	5
003	Sosokan Baru	Tidak	4
004	Sosokan Taba	Tidak	5
005	Batu Bandung	Tidak	5
006	Talang Tige	Tidak	5
007	Renah Kurung	Tidak	5
008	Warung Pojok	Tidak	5
009	Pematang Danau Air	Tidak	5
010	Les	Tidak	5
011	Air Punggur	Tidak	5
	Damar Kencana		

<sup>\*)</sup> Keterangan kolom 4

1. Tempat sampah kemudian diangkut
2. Dalam lubang/dibakar

3. Sungai/Saluran Irigasi
4. Drainase/Got
5. Lainnya

**KECAMATAN MUARA KEMUMU DALAM ANGKA 2012**

Tabel 5.13 Tempat Buang Air Besar Sebagian Besar Keluarga di Kecamatan Muara Kemumu s.d April Tahun 2012

Kode	Nama Desa/Kelurahan	Tempat BAB <sup>*)</sup>
(1)	(2)	(3)
001	Limbur Baru	4
002	Batu Kalung	1
003	Sosokan Baru	1
004	Sosokan Taba	1
005	Batu Bandung	1
006	Talang Tige	1
007	Renah Kurung	1
008	Warung Pojok	1
009	Pematang Danau Air Les	1
010	Air Punggur	1
011	Damar Kencana	1

<sup>\*)</sup> Keterangan :

- 1 Jamban Sendiri
- 2 Jamban Bersama
- 3 Jamban Umum
- 4 Bukan Jamban

**KECAMATAN MUARA KEMUMU DALAM ANGKA 2012**

Tabel 5.14 Sumber Air Minum/Masak Sebagian Besar Keluarga Menurut Desa/Kelurahan di Kecamatan Muara Kemumu s.d April Tahun 2012

Kode	Nama Desa/Kelurahan	Sumber Air Minum/Masak *)
(1)	(2)	(3)
001	Limbur Baru	4
002	Batu Kalung	4
003	Sosokan Baru	5
004	Sosokan Taba	4
005	Batu Bandung	4
006	Talang Tige	4
007	Renah Kurung	4
008	Warung Pojok	4
009	Pematang Danau Air Les	4
010	Air Punggur	4
011	Damar Kencana	4

<sup>y)</sup> Keterangan :

1 Air Kemasan

2 PAM

3 Pompa Listrik

4 Sumur

5 Lainnya

## BAB 6 AGAMA

Penduduk Kecamatan Muara Kemumu sebesar 99,88 % menganut agama islam, 0,11% agama Protestan dan 0,01 % agama katolik. Banyaknya fasilitas peribadatan yang ada di kecamatan Muara Kemumu berjumlah 36 buah, dengan rincian masjid 18 buah dan Mushollah 18 buah sedangkan fasilitas beribadatan agama yang lain belum tersedia. Jumlah Jemaah haji tahun 2011 di kecamatan Muara Kemumu berjumlah 14 orang terdiri dari 5 Jemaah haji laki laki dan 9 Perempuan.

Gambar 9. Jumlah Jemaah Haji Laki-Laki dan Perempuan Kecamatan Muara Kemumu Tahun 2011



Jumlah pernikahan, perceraian dan rujuk di Kecamatan Muara Kemumu Tahun 2011 untuk jumlah pernikahan sebanyak 272 sedangkan untuk perceraian dan rujuk tidak ada.

**KECAMATAN MUARA KEMUMU DALAM ANGKA 2013**

Tabel 6.1 Persentase Jumlah Penduduk Menurut Agama yang Dianut di Kecamatan Muara Kemumu Tahun 2011

Jenis Agama	Persentase (%)
(1)	(2)
Islam	99,88
Kristen Protestan	0,11
Katolik	0,01
Hindu	0
Budha	0
Lainnya	0
Jumlah	100

Sumber : Kantor Kementerian Agama Kabupaten Kepahiang

**KECAMATAN MUARA KEMUMU DALAM ANGKA 2013**

Tabel 6.2 Banyaknya Tempat Ibadah Menurut Desa/Kelurahan di Kecamatan Muara Kemumu s.d April Tahun 2012

(Buah)

Kode	Nama Desa/Kelurahan	Masjid	Surau/Mushola	Gereja Kristen
(1)	(2)	(3)	(4)	(5)
001	Limbur Baru	1	-	-
002	Batu Kalung	1	1	-
003	Sosokan Baru	1	4	-
004	Sosokan Taba	1	3	-
005	Batu Bandung	5	-	-
006	Talang Tige	2	1	-
007	Renah Kurung	3	2	-
008	Warung Pojok	1	2	-
009	Pematang Danau Air	1	2	-
010	Les	1	2	-
011	Air Punggur Damar Kencana	1	1	-
Jumlah		18	18	-

**KECAMATAN MUARA KEMUMU DALAM ANGKA 2013**

Lanjutan Tabel 6.2

*(Buah)*

Kode	Nama Desa/Kelurahan	Gereja Katolik	Pura	Vihara/ Klenteng
(1)	(2)	(6)	(7)	(8)
001	Limbur Baru	-	-	-
002	Batu Kalung	-	-	-
003	Sosokan Baru	-	-	-
004	Sosokan Taba	-	-	-
005	Batu Bandung	-	-	-
006	Talang Tige	-	-	-
007	Renah Kurung	-	-	-
008	Warung Pojok	-	-	-
009	Pematang Danau Air Les	-	-	-
010	Air Punggur	-	-	-
011	Damar Kencana	-	-	-
	Jumlah	-	-	-



**KECAMATAN MUARA KEMUMU DALAM ANGKA 2013**

Tabel 6.3 Jumlah Jamaah Haji Menurut Jenis Kelamin di Kecamatan Muara Kemumu Tahun 2011

Jenis Kelamin	Jumlah
(1)	(2)
Laki – Laki	5
Perempuan	9
Jumlah	14

Sumber : Kantor Kementerian Agama Kabupaten Kepahiang

**KECAMATAN MUARA KEMUMU DALAM ANGKA 2013**

Tabel 6.4 Jumlah Pernikahan, Perceraian dan Rujuk di Kecamatan Muara Kemumu Tahun 2011

Keterangan	Jumlah
(1)	(2)
Nikah	272
Cerai	-
Rujuk	-

Sumber : Kantor Kementerian Agama Kabupaten Kepahiang

Bab 6

# Agama

<http://kebahia...pps.go.id>

## **BAB 7**

# **PERTANIAN**

Peranan sektor pertanian sangat penting dalam perekonomian di Kabupaten Kepahiang, begitu juga pada Kecamatan Muara Kemumu, khususnya pada usaha perkebunan rakyat dan pertanian tanaman pangan dan palawija, lebih dari 90 persen masyarakat bergerak di bidang pertanian dan merupakan sumber penghasilan utama (pekerjaan utama) masyarakat. Oleh Karena itu pembinaan yang tepat kepada masyarakat khususnya petani/ usaha pertanian sangat perlu dilakukan dan ditingkatkan, karena akan memberikan pengaruh yang besar pada tingkat pendapatan dan kesejahteraan masyarakat secara umum.

Kecamatan Muara Kemumu memiliki 53 kelompok tani yang tergabung ke dalam 11 Gabungan Kelompok Tani (Gapoktan). Luas Panen padi dan palawija di Kecamatan Muara Kemumu dari tahun 2009-2012 mengalami peningkatan dan penurunan di setiap tahunnya.

Pada komoditi padi sawah dengan Luas lahan 209 ha dapat memproduksi padi sebesar 882 Ton, Padi Ladang dengan Luas Panen 5 Ha Menghasilkan Padi sebesar 10 Ton, Jagung dengan luas panen sebesar 33 menghasilkan produksi jagung sebesar 120 Ton, Ubi kayu dengan luas Panen sebesar 26 menghasilkan 302 Ton, Ubi Jalar dengan Luas panen sebesar 7 Ha menghasilkan produksi sebesar 66 Ton, Kacang Tanah dengan luas panen sebesar 19 ha menghasilkan 19 Ton dan Kedelai dari luas panen sebesar 5 menghasilkan 5 ton.

Grafik 10 . Jumlah Luas Panen dan Produksi Padi dan Palawija di Kecamatan Kepahiang Tahun 2012



**KECAMATAN MUARA KEMUMU DALAM ANGKA 2013**

Tabel 7.1 Luas Struktur Penggunaan Lahan Menurut Desa / Kelurahan di Kecamatan Muara Kemumu Tahun 2012

(Ha)

Kode	Nama Desa/Kelurahan	Lahan Sawah	Lahan Bukan Sawah	Lahan Nonpertanian
(1)	(2)	(3)	(4)	(5)
001	Limbur Baru	7	14	4
002	Batu Kalung	48	341	8
003	Sosokan Baru	8	48	9
004	Sosokan Taba	10	873	15
005	Batu Bandung	18	1400	601
006	Talang Tige	-	734	7
007	Renah Kurung	-	974	115
008	Warung Pojok	3	1012	11
009	Pematang Danau Air	2	1130	7
010	Les	2	1700	10
011	Air Punggur	1	390	5
	Damar Kencana			
	Jumlah	99,5	8.616	9.507

**KECAMATAN MUARA KEMUMU DALAM ANGKA 2013**

Tabel 7.2 Luas Panen dan Produksi Padi Sawah  
Di Kecamatan Muara Kemumu  
Tahun 2009 - 2011

Tahun	Luas Panen (Ha)	Produksi Padi Sawah (Ton)
(1)	(2)	(3)
2009	243	973
2010	161	630
2011	209	882

**KECAMATAN MUARA KEMUMU DALAM ANGKA 2013**

Tabel 7.3 Luas Panen dan Produksi Padi Ladang  
Di Kecamatan Muara Kemumu  
Tahun 2009 – 2011

Tahun	Luas Panen (Ha)	Produksi Padi Ladang (Ton)
(1)	(2)	(3)
2009	-	-
2010	9	19
2011	5	10



Tabel 7.4 Luas Panen dan Produksi Jagung  
Di Kecamatan Muara Kemumu  
Tahun 2009 – 2011

Tahun	Luas Panen (Ha)	Produksi Jagung (Ton)
(1)	(2)	(3)
2009	22,7	75,41
2010	13	41
2011	33	120

---

**KECAMATAN MUARA KEMUMU DALAM ANGKA 2013**

Tabel 7.5 Luas Panen dan Produksi Ubi Kayu  
Di Kecamatan Muara Kemumu  
Tahun 2009 – 2011

Tahun	Luas Panen (Ha)	Produksi Ubi Kayu (Ton)
(1)	(2)	(3)
2009	11,99	140,01
2010	27	315
2011	26	302

**KECAMATAN MUARA KEMUMU DALAM ANGKA 2013**

Tabel 7.6 Luas Panen dan Produksi Ubi Jalar  
Di Kecamatan Muara Kemumu  
Tahun 2009 – 2011

Tahun	Luas Panen (Ha)	Produksi Ubi Jalar (Ton)
(1)	(2)	(3)
2009	3,21	30,58
2010	6	57
2011	7	66

**KECAMATAN MUARA KEMUMU DALAM ANGKA 2013**

Tabel 7.7 Luas Panen dan Produksi Kacang Tanah  
Di Kecamatan Muara Kemumu  
Tahun 2009 – 2011

Tahun	Luas Panen (Ha)	Produksi Kacang Tanah (Ton)
(1)	(2)	(3)
2009	7.09	7,09
2010	15	15
2011	19	19

**KECAMATAN MUARA KEMUMU DALAM ANGKA 2013**

Tabel 7.8      Luas Panen dan Produksi Kedelai  
Di Kecamatan Muara Kemumu  
Tahun 2009 – 2011

Tahun	Luas Panen (Ha)	Produksi Kedelai (Ton)
(1)	(2)	(3)
2009	11.39	10.60
2010	10	10
2011	5	5

**KECAMATAN MUARA KEMUMU DALAM ANGKA 2013**

Tabel 7.9 Keberadaan Kios yang Menjual Sarana Produksi Pertanian Menurut Desa/Kelurahan di Kecamatan Muara Kemumu s.d April Tahun 2012

Kode	Nama Desa/Kelurahan	Milik KUD	Milik Non-KUD
(1)	(2)	(3)	(4)
001	Limbur Baru	-	-
002	Batu Kalung	-	-
003	Sosokan Baru	-	-
004	Sosokan Taba	-	-
005	Batu Bandung	1	-
006	Talang Tige	-	-
007	Renah Kurung	-	-
008	Warung Pojok	-	-
009	Pematang Danau Air Les	-	-
010	Air Punggur	-	-
011	Damar Kencana	-	-

Tabel 7.10 Banyaknya Kelompok Tani dan Gabungan Kelompok Tani di Kecamatan Muara Kemumu s.d April Tahun 2012

**KECAMATAN MUARA KEMUMU DALAM ANGKA 2013**

(Buah)

Kode	Nama Desa/Kelurahan	Kelompok Tani	Gapoktan
(1)	(2)	(3)	(4)
001	Limbur Baru	3	1
002	Batu Kalung	9	1
003	Sosokan Baru	4	1
004	Sosokan Taba	4	1
005	Batu Bandung	5	1
006	Talang Tige	3	1
007	Renah Kurung	7	1
008	Warung Pojok	4	1
009	Pematang Danau Air Les	4	1
010	Air Punggur	7	1
011	Damar Kencana	3	1
Jumlah		53	11

**KECAMATAN MUARA KEMUMU DALAM ANGKA 2013**

Tabel 7.11 Banyaknya Populasi Sapi Potong, Sapi Perah dan Kerbau di Kecamatan Muara Kemumu Tahun 2011

(Ekor)

Jenis Ternak	Populasi
(1)	(2)
Sapi Potong	-
Sapi Perah	-
Kerbau	-



# Bab 7

# *Pertanian*

<http://kepa.com/ops.go.id>

## **BAB 8**

# **PEREKONOMIAN**

Koperasi Muara Kemumu berjumlah 20 buah yang terdiri dari 1 koperasi Unit Desa (KUD) dan 19 Koperasi Simpan Pinjam. Banyaknya Industri Kecil dan Kerajinan Rumah Tangga di Kecamatan Muara Kemumu s.d April Tahun 2013 antara lain kerajinan sebanyak 7 buah yaitu industri anyaman

Kecamatan Muara Kemumu pada saat ini tidak memiliki pusat pertokoan, hanya memiliki 2 pasar Semi permanen dan 237 toko kelontong, restoran tidak ada, 13 kedai makan dan tidak memiliki hotel, penginapan serta lokasi galian C

**KECAMATAN MUARA KEMUMU DALAM ANGKA 2013**

Tabel 8.1 Banyaknya Koperasi Menurut Desa/Kelurahan dan Jenisnya di Kecamatan Muara Kemumu s.d April Tahun 2012

(Buah)

Kode	Nama Desa/Kelurahan	KUD	Kopinkra	Simpan Pinjam	Non-KUD
(1)	(2)	(3)	(4)	(5)	(6)
001	Limbur Baru	-	-	-	-
002	Batu Kalung	-	-	5	-
003	Sosokan Baru	-	-	4	-
004	Sosokan Taba	-	-	2	-
005	Batu Bandung	-	-	5	-
006	Talang Tige	-	-	3	-
007	Renah Kurung	-	-	-	-
008	Warung Pojok	1	-	-	-
009	Pematang Danau Air Les	-	-	-	-
010	Air Punggur	-	-	-	-
011	Damar Kencana	-	-	-	-
Jumlah		1	-	19	-

**KECAMATAN MUARA KEMUMU DALAM ANGKA 2013**

Tabel 8.2 Banyaknya Industri Kecil dan Kerajinan Rumah Tangga Menurut Desa/Kelurahan di Kecamatan Muara Kemumu s.d April Tahun 2012

(Buah)

Kode	Nama Desa/Kelurahan	Kulit	Kayu	Logam	Anyaman
(1)	(2)	(3)	(4)	(5)	(6)
001	Limbur Baru	-	-	-	-
002	Batu Kalung	-	-	-	5
003	Sosokan Baru	-	-	-	-
004	Sosokan Taba	-	-	-	-
005	Batu Bandung	-	-	-	-
006	Talang Tige	-	-	-	-
007	Renah Kurung	-	-	-	-
008	Warung Pojok	-	-	-	-
009	Pematang Danau Air Les	-	-	-	-
010	Air Punggur	-	-	-	-
011	Damar Kencana	-	-	-	2
Jumlah		-	-	-	7

**KECAMATAN MUARA KEMUMU DALAM ANGKA 2013**

Lanjutan Tabel 8.2

Kode	Nama Desa/Kelurahan	Gerabah/ Keramik	Kain/ Tenun	Makanan	Lainnya
(1)	(2)	(7)	(8)	(9)	(10)
001	Limbur Baru	-	-	-	-
002	Batu Kalung	-	-	-	-
003	Sosokan Baru	-	-	-	-
004	Sosokan Taba	-	-	-	-
005	Batu Bandung	-	-	-	-
006	Talang Tige	-	-	-	-
007	Renah Kurung	-	-	-	-
008	Warung Pojok	-	-	-	-
009	Pematang Danau Air Les	-	-	-	-
010	Air Punggur	-	-	-	-
011	Damar Kencana	-	-	-	-
	Jumlah	-	-	-	-

**KECAMATAN MUARA KEMUMU DALAM ANGKA 2013**

Tabel 8.3 Keberadaan Pertokoan dan Pasar  
Permanen/Semipermanen di Kecamatan Muara Kemumu  
s.d April Tahun 2012

(Buah)

Kode	Nama Desa/Kelurahan	Pertokoan	Pasar Permanen/Semi permanen
(1)	(2)	(3)	(4)
001	Limbur Baru	-	-
002	Batu Kalung	-	-
003	Sosokan Baru	-	-
004	Sosokan Taba	-	-
005	Batu Bandung	-	-
006	Talang Tige	-	-
007	Renah Kurung	-	-
008	Warung Pojok	-	-
009	Pematang Danau Air Les	-	-
010	Air Punggur	-	-
011	Damar Kencana	-	-

**KECAMATAN MUARA KEMUMU DALAM ANGKA 2013**

Tabel 8.4 Banyaknya Pasar Menurut Desa/Kelurahan di Kecamatan Muara Kemumu s.d April Tahun 2012

(Buah)

Kode	Nama Desa/Kelurahan	Pasar Tidak Permanen	Mini Market	Toko Kelontong
(1)	(2)	(3)	(4)	(5)
001	Limbur Baru	-	-	8
002	Batu Kalung	-	-	10
003	Sosokan Baru	-	-	20
004	Sosokan Taba	1	-	23
005	Batu Bandung	1	-	98
006	Talang Tige	-	-	20
007	Renah Kurung	-	-	14
008	Warung Pojok	-	-	20
009	Pematang Danau Air Les	-	-	4
010	Air Punggur	-	-	4
011	Damar Kencana	-	-	16
Jumlah		2	-	237

**KECAMATAN MUARA KEMUMU DALAM ANGKA 2013**

Tabel 8.5 Banyaknya Restoran dan Kedai Makanan Menurut Desa/Kelurahan di Kecamatan Muara Kemumu s.d April Tahun 2012

(Buah)

Kode	Nama Desa/Kelurahan	Restoran	Kedai Makanan
(1)	(2)	(3)	(4)
001	Limbur Baru	-	-
002	Batu Kalung	-	-
003	Sosokan Baru	-	5
004	Sosokan Taba	-	-
005	Batu Bandung	-	-
006	Talang Tige	-	-
007	Renah Kurung	-	-
008	Warung Pojok	-	8
009	Pematang Danau Air Les	-	-
010	Air Punggur	-	-
011	Damar Kencana	-	-
	Jumlah	-	13



**KECAMATAN MUARA KEMUMU DALAM ANGKA 2013**

Tabel 8.6 Banyaknya Hotel dan Penginapan Menurut Desa/Kelurahan di Kecamatan Muara Kemumu s.d Tahun 2012

(Buah)

Kode	Nama Desa/Kelurahan	Hotel	Penginapan
(1)	(2)	(3)	(4)
001	Limbur Baru	-	-
002	Batu Kalung	-	-
003	Sosokan Baru	-	-
004	Sosokan Taba	-	-
005	Batu Bandung	-	-
006	Talang Tige	-	-
007	Renah Kurung	-	-
008	Warung Pojok	-	-
009	Pematang Danau Air Les	-	-
010	Air Punggur	-	-
011	Damar Kencana	-	-
	Jumlah	-	-

**KECAMATAN MUARA KEMUMU DALAM ANGKA 2013**

Tabel 8.7 Keberadaan Lokasi Penggalian Golongan C di Kecamatan Muara Kemumu Tahun 2012

Kode	Nama Desa/Kelurahan	Lokasi Galian C
(1)	(2)	(3)
001	Limbur Baru	Tidak ada
002	Batu Kalung	Tidak ada
003	Sosokan Baru	Tidak ada
004	Sosokan Taba	Tidak ada
005	Batu Bandung	Tidak ada
006	Talang Tige	Tidak ada
007	Renah Kurung	Tidak ada
008	Warung Pojok	Tidak ada
009	Pematang Danau Air Les	Tidak ada
010	Air Punggur	Tidak ada
011	Damar Kencana	Tidak ada

# Bab 8

# Perekonomian

<http://kependidikan.bpt.go.id>

# Bab 9

# Keamanan

<http://kepanitiaankampus.go.id>

## **BAB 9**

# **KEAMANAN**

Kecamatan Muara Kemumu merupakan Daerah yang aman dari tindak kejahatan. Dari 11 Desa yang ada hanya 4 desa yang terdapat tindak kejahatan yaitu tindak pencurian. Keberadaan sarana keamanan lingkungan (Poskamling ) yang terdapat di kecamatan Muara Kemumu hanya berjumlah 7 pos kamling dan tidak semua desa /Kelurahan yang ada di Kecamatan Kepahiang memiliki sarana Keamanan. Kecamatan Muara Kemumu tidak memiliki agen TKW. Bencana alam yang terjadi di Kecamatan Muara Kemumu adalah Tanah Longsor, Angin puyuh dan kebakaran hutan.

**KECAMATAN MUARA KEMUMU DALAM ANGKA 2013**

Tabel 9.1 Jenis Kejahatan Terbanyak Menurut Desa/Kelurahan di Kecamatan Muara Kemumu Tahun 2011

Kode	Nama Desa/Kelurahan	Jenis Kejahatan <sup>*)</sup>
(1)	(2)	(3)
001	Limbur Baru	-
002	Batu Kalung	1
003	Sosokan Baru	-
004	Sosokan Taba	-
005	Batu Bandung	1
006	Talang Tige	-
007	Renah Kurung	1
008	Warung Pojok	2
009	Pematang Danau Air Les	-
010	Air Punggur	-
011	Damar Kencana	-

<sup>\*)</sup> Keterangan :

1 Pencurian

2 Perampokan

3 Penyalahgunaan narkoba

4 Pembunuhan

5 Perkosaan

6 Lainnya

**KECAMATAN MUARA KEMUMU DALAM ANGKA 2013**

Tabel 9.2 Keberadaan Sarana Keamanan Lingkungan (Poskamling) di Kecamatan Muara Kemumu s.d April Tahun 2012

Kode	Nama Desa/Kelurahan	Sarana Pos Kamling
(1)	(2)	(3)
001	Limbur Baru	Ada
002	Batu Kalung	Tidak
003	Sosokan Baru	Tidak
004	Sosokan Taba	Tidak
005	Batu Bandung	Tidak
006	Talang Tige	Ada
007	Renah Kurung	Ada
008	Warung Pojok	Ada
009	Pematang Danau Air Les	Ada
010	Air Punggur	Ada
011	Damar Kencana	Ada

**KECAMATAN MUARA KEMUMU DALAM ANGKA 2013**

Tabel 9.3 Keberadaan Agen Tenaga Kerja Wanita (TKW) di Kecamatan Muara Kemumu Tahun 2012

Kode	Nama Desa/Kelurahan	Agen TKW
(1)	(2)	(3)
001	Limbur Baru	Tidak
002	Batu Kalung	Tidak
003	Sosokan Baru	Tidak
004	Sosokan Taba	Tidak
005	Batu Bandung	Tidak
006	Talang Tige	Tidak
007	Renah Kurung	Tidak
008	Warung Pojok	Tidak
009	Pematang Danau Air Les	Tidak
010	Air Punggur	Tidak
011	Damar Kencana	Tidak



**KECAMATAN MUARA KEMUMU DALAM ANGKA 2013**

Tabel 9.5 Bencana Alam yang Mengancam dan Mengganggu Kehidupan dan Penghidupan Masyarakat Menurut Desa/Kelurahan di Kecamatan Muara Kemumu Selama Tiga Tahun Terakhir

Kode	Nama Desa/Kelurahan	Jenis Bencana Alam *)
(1)	(2)	(3)
001	Limbur Baru	-
002	Batu Kalung	1
003	Sosokan Baru	-
004	Sosokan Taba	1
005	Batu Bandung	3
006	Talang Tige	-
007	Renah Kurung	-
008	Warung Pojok	-
009	Pematang Danau Air Les	-
010	Air Punggur	4
011	Damar Kencana	-

\*) Keterangan :

1 Tanah Longsor

2 Banjir

3 Angin Puyuh

4 Kebakaran Hutan

# Bab 10

# Keuangan

<http://kepanitikanbps.go.id>

## **BAB 10**

# **KEUANGAN**

Pendapatan pemerintah daerah berasal dari Pendapatan Asli Daerah (PAD) yang salah satunya bersumber dari pajak bumi dan bangunan. Pada tahun 2011 di Kecamatan Muara Kemumu dari 11 desa yang ada baru teralokasi 100 % hanya 7 Desa

Alokasi Dana DPKD/ADD di kecamatan setiap desa berjumlah Rp. 13.900.000 digunakan untuk bangunan fisik sebesar Rp. 8.900.000 dan Rp. 5.000.000 digunakan untuk pembangunan pembinaan.

Besarnya Honor yang di keluarkan Pemerintah Daerah Kabupaten Kepahiang untuk membayar gaji Perangkat/Aparat Desa setiap bulan di Kecamatan Muara Kemumu adalah sebesar Rp 4.335.000.

**KECAMATAN MUARA KEMUMU DALAM ANGKA 2013**

Tabel 10.1 Alokasi Dana DPDK/ADD menurut Desa/Kelurahan di Kecamatan Muara Kemumu Tahun 2011

(rupiah)

Kode	Nama Desa/Kelurahan	DPDK/ADD
(1)	(2)	(3)
001	Limbur Baru	13.900.000
002	Batu Kalung	13.900.000
003	Sosokan Baru	13.900.000
004	Sosokan Taba	13.900.000
005	Batu Bandung	13.900.000
006	Talang Tige	13.900.000
007	Renah Kurung	13.900.000
008	Warung Pojok	-
009	Pematang Danau Air Les	-
010	Air Punggur	-
011	Damar Kencana	-

Sumber : Kantor Kecamatan Muara Kemumu

**KECAMATAN MUARA KEMUMU DALAM ANGKA 2013**

Tabel 10.2 Target Penerimaan dan Realisasi Pajak Bumi dan Bangunan (PBB) menurut Desa/Kelurahan di Kecamatan Muara Kemumu Tahun 2011

Nama Desa/Kelurahan	Target Penerimaan (Rp)	Realisasi (Rp)	%
(1)	(2)	(3)	
Limbur Baru	4.033.757	4.259.391	100
Batu Kalung	7.997.375	7.997.375	100
Sosokan Baru	1.618.322	1.683.024	100
Sosokan Taba	9.366.956	9.366.956	100
Batu Bandung	18.770.771	3.654.398	19,5
Talang Tige	1.617.138	268.287	16,6
Renah Kurung	-	-	-
Warung Pojok	-	-	-
Pematang Danau Air Les	-	-	-
Air Punggur	-	-	-
Damar Kencana	-	-	-

Sumber : Kantor Kecamatan Muara Kemumu

**KECAMATAN MUARA KEMUMU DALAM ANGKA 2013**

Tabel 10.3 Besarnya Honor Kades, Sekdes Non PNS, Kaur, Ketua SLS, BPD dan Perangkat Agama di Kecamatan Muara Kemumu Tahun 2011

(Rp)

Jabatan	Besarnya Honor per Bulan
(1)	(2)
Kades	1.370.000
Sekdes Non PNS	750.000
Kaur	450.000
Kadus	250.000
Ketua BPD	200.000
Wakil Ketua BPD	125.000
Anggota BPD	90.000
Imam	450.000
Khatib	250.000
Gharim	200.000
Bilal	200.000

Sumber : Kantor Kecamatan Muara Kemumu

# DATA

MENCERDASKAN BANGSA



**BPS KABUPATEN KEPAHIANG**

Komplek Perkantoran Pemda Kepahiang  
Desa Pelangian, Kecamatan Kepahiang, Kab. Kepahiang  
Telp. (0732) 3930009, Email: [bps1708@bps.go.id](mailto:bps1708@bps.go.id)  
Website: <http://kepahiangkab.bps.go.id>