

2020

Rekamatan

KURUN DALAM ANGKA

Kurun Subdistrict In Figures



**BADAN PUSAT STATISTIK
KABUPATEN GUNUNG MAS**
BPS-Statistics of Gunung Mas Regency



2020

Kecamatan

KURUN DALAM ANGKA

Kurun Subdistrict In Figures

Kecamatan Kurun Dalam Angka
Kurun Subdistrict in Figures
2020

ISSN: 2407-1161

No. Publikasi/Publication Number: 62110.2016

Katalog/Catalog: 1102001.6211040

Ukuran Buku/Book Size: 14,8 cm x 21 cm

Jumlah Halaman/Number of Pages: xxviii+ 158 halaman /pages

Naskah/Manuscript:

Badan Pusat Statistik Kabupaten Gunung Mas/ BPS-Statistics of Gunung Mas Regency

Penyunting/Editor:

Badan Pusat Statistik Kabupaten Gunung Mas/ BPS-Statistics of Gunung Mas Regency

Gambar Kulit/Cover Designed by:

Badan Pusat Statistik Kabupaten Gunung Mas/ BPS-Statistics of Gunung Mas Regency

Ilustrasi Kover/Cover Illustration:

Batang Tumbang Anoi, Desa Tumbang Anoi/ *Tumbang Anoi House of Dayak Tribe, Tumbang Anoi Village*

Diterbitkan oleh/Published by:

© BPS Kabupaten Gunung Mas/BPS-Statistics of Gunung Mas Regency

Dicetak oleh/Printed by:

Cv. Greenery/Greenery Digital Printing

Dilarang mengumumkan, mendistribusikan, mengomunikasikan, dan/atau menggandakan sebagian atau seluruh isi buku ini untuk tujuan komersial tanpa izin tertulis dari Badan Pusat Statistik

Prohibited to announce, distribute, communicate, and/or copy part or all of this book for commercial purpose without permission from BPS-Statistics Indonesia

TIM PENYUSUN
DRAFTING TEAM

Pengarah/Director : Drs. Waras

Naskah/Manuscript : Miftah Muthia Kanza, S.Tr.Stat.

Tata Letak/Layout : Petra Br Sitanggang, SST

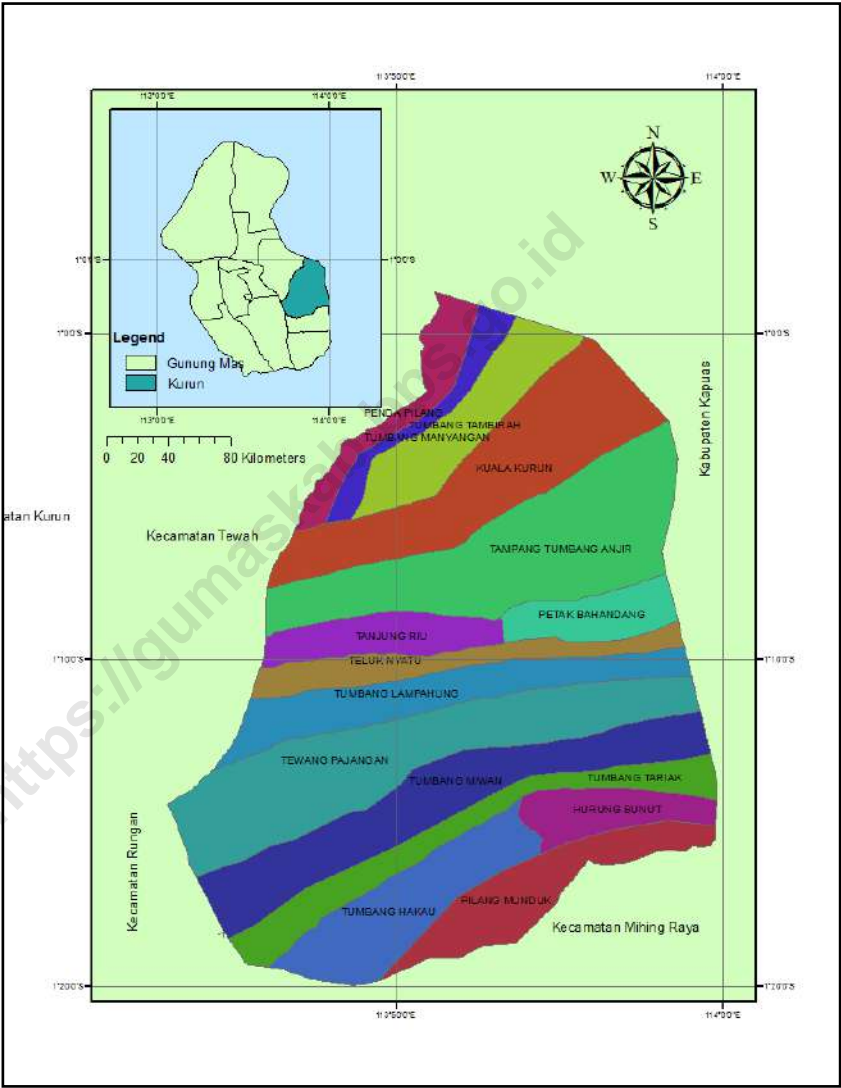
Gambar Kulit/Cover Design : Petra Br Sitanggang, SST

Infografis/Infographics : Miftah Muthia Kanza, S.Tr.Stat.

Penyunting/Editor : Petra Br Sitanggang, SST
Mayang Pradina Putri, SST

Sumber Ilustrasi Infografis/ : www.freepik.com
Infographics Graphics by www.flaticon.com

PETA WILAYAH KECAMATAN KURUN
MAP OF KURUN SUBDISTRICT



KEPALA BPS KABUPATEN GUNUNG MAS
CHIEF STATISTICIAN OF GUNUNG MAS REGENCY



|Drs. Waras




KATA PENGANTAR

Kecamatan Kurun Dalam Angka 2020 merupakan publikasi tahunan yang diterbitkan oleh BPS Kabupaten Gunung Mas. Disadari bahwa publikasi ini belum sepenuhnya memenuhi harapan pihak pemakai data khususnya para perencana, namun diharapkan dapat membantu melengkapi penyusunan rencana pembangunan di Kecamatan Kurun.

Publikasi ini dapat terwujud berkat kerja sama dan bantuan dari berbagai pihak baik instansi pemerintah maupun swasta. Kepada semua pihak yang telah memberikan bantuan disampaikan penghargaan dan terima kasih yang sebesar-besarnya.

Walaupun publikasi ini telah disiapkan sebaik-baiknya, namun disadari masih ada kekurangan dan kesalahan yang terjadi. Untuk perbaikan publikasi ini, tanggapan dan saran yang bersifat konstruktif dari para pemakai sangat diharapkan.

Kuala Kurun, September 2020
Kepala BPS
Kabupaten Gunung Mas



Drs. Waras




PREFACE

Kurun Subdistrict in Figures 2020 is an annual publication written by BPS-Statistics of Gunung Mas Regency. Honestly, this publication has not perfect yet and has not filled the user's hope, especially for the planners yet, but hopefully it can help to equip compilation of development planning in this regency.

This comprehensive publication has been made possible with the assistance and contribution from several governmental institutions and private organizations. To all parties who have been involved in the preparation of this publication, I would like to express my sincerest appreciation and gratitude.

Comments and constructive suggestions for the improvement of this publication are always welcome.

*Kuala Kurun, September 2020
Chief Statistician of
Gunung Mas Regency*



Drs. Waras

DAFTAR ISI/CONTENTS

halaman
page

TIM PENYUSUN/ <i>DRAFTING TEAM</i>	iii
PETA WILAYAH KECAMATAN KURUN.....	v
<i>MAP OF KURUN SUBDISTRICT</i>	v
KEPALA BPS KABUPATEN GUNUNG MAS	vii
<i>CHIEF STATISTICIAN OF GUNUNG MAS REGENCY</i>	vii
KATA PENGANTAR.....	ix
<i>PREFACE</i>	x
DAFTAR ISI/ <i>CONTENTS</i>	xi
DAFTAR TABEL/ <i>LIST OF TABLES</i>	xiii
DAFTAR GAMBAR/ <i>LIST OF PICTURES</i>	xxv
PENJELASAN UMUM/ <i>EXPLANATORY NOTES</i>	xxvi
1. GEOGRAFI/ <i>GEOGRAPHY</i>	1
2. PEMERINTAHAN/ <i>GOVERNMENT</i>	17
2.1 WILAYAH ADMINISTRATIF/ <i>ADMINISTRATIVE AREA</i>	24
2.2 SUMBER DAYA MANUSIA/ <i>HUMAN RESOURCES</i>	27
2.3 KEUANGAN PEMERINTAH/ <i>GOVERNMENT FINANCE</i>	37
3. PENDUDUK/ <i>POPULATION</i>	39
4. SOSIAL/ <i>SOCIAL</i>	51
4.1 PENDIDIKAN/ <i>EDUCATION</i>	60
4.2 KESEHATAN/ <i>HEALTHY</i>	87
4.3 AGAMA/ <i>RELIGION</i>	97
4.4. SOSIAL LAINNYA/ <i>OTHER SOCIAL AFFAIRS</i>	99

5. PERTANIAN/ <i>AGRICULTURE</i>	115
5.1 HORTIKULTURA/ <i>HORTICULTURE</i>	124
5.2 PERKEBUNAN/ <i>ESTATE CROPS</i>	132
5.3 PETERNAKAN/ <i>LIVESTOCK</i>	134
5.4 PERIKANAN/ <i>FISHERY</i>	136
6. PARIWISATA, TRANSPORTASI DAN KOMUNIKASI/ <i>TOURISM,</i> <i>TRANSPORTATION AND COMMUNICATION</i>	145

<https://gumaskab.bps.go.id>

DAFTAR TABEL/LIST OF TABLES

BAB I GEOGRAFIS

CHAPTER I GEOGRAPHY

1.1.	Luas Daerah Menurut Kelurahan/Desa di Kecamatan Kurun, 2019/ <i>Total Area by Kelurahan/Village in Kurun Subdistrict, 2019</i>	8
1.2	Jarak dari Ibukota Kelurahan/Desa ke Kantor Camat Kurun dan ke Kantor Bupati Kabupaten Gunung Mas, 2019/ <i>Distance from Capital of Kelurahan/Village to Capital of Kurun Subdistrict, 2019</i>	9
1.3	Letak Geografi dan Ketinggian Letak Lokasi Pemerintahan Kelurahan/Desa dari Permukaan Air Laut (dpal) Menurut Kelurahan/Desa di Kecamatan Kurun (m), 2019/ <i>Geographical Location and Altitude the Location of Kelurahan/Village Administration from the Surface of the Sea Water (m a.s.l) by Kelurahan/Village in Kurun Subdistrict (m), 2019</i>	10
1.4	Keadaan Topografi Menurut Kelurahan/Desa di Kecamatan Kurun, 2019/ <i>Topographical Conditions by Kelurahan/Village in Kurun Subdistrict, 2019</i>	11
1.5	Titik Koordinat Kantor Kelurahan/Desa Menurut Kelurahan/Desa di Kecamatan Kurun, 2019/ <i>The Coordinates of Kelurahan/Village Office by Kelurahan/Village in Kurun Subdistrict, 2019</i>	12
1.6	Orbitasi Waktu Tempuh dari Kelurahan/Desa ke Kantor Camat Kurun dan ke Kantor Bupati Kabupaten Gunung Mas, 2019/ <i>Traveling Time from Kelurahan/Village to Head of Kurun Subdistrict Office and Regent of Gunung Mas Regency, 2019</i>	13
1.7	Nama Sungai dan Kelurahan/Desa yang Dilintasi di Kecamatan Kurun, 2019/ <i>Name of River and Spread Kelurahan/Village in Kurun Subdistrict, 2019</i>	14
1.8	Banyaknya Embung Desa Menurut Desa/Kelurahan di Kecamatan Kurun, 2018 dan 2019/ <i>Number of Village Embungs According to the Village / Kelurahan in Kurun District, 2018 and 2019</i>	15

BAB II PEMERINTAHAN
CHAPTER II GOVERNMENT

2.1.1	Jumlah Kelurahan/Desa ¹ , Rukun Warga (RW), dan Rukun Tetangga (RT) di Kecamatan Kurun, 2019/ <i>Number of Kelurahan/Village¹, RW and RT in Kurun Subdistrict, 2019</i>	24
2.1.2	Nama Kepala Lurah/Desa di Kecamatan Kurun, 2019/ <i>Name of Village Chief in Kurun Subdistrict, 2019</i>	25
2.1.3	Keberadaan Lembaga Kemasyarakatan Kelurahan (LKK)/Badan Perwakilan Desa (BPD) di Kecamatan Kurun, 2019/ <i>The Presence of Representatives Board of Village/Ward in Kurun Subdistrict, 2019</i> ...	26
2.2.1	Jumlah Pamong Desa, Rukun Tetangga (RT), dan Rukun Warga (RW) Menurut Kelurahan/Desa di Kecamatan Kurun, 2019/ <i>Number of Village Officials, RT, and RW by Village/Ward in Kurun Subdistrict, 2019</i>	27
2.2. 2	Jumlah Pegawai Negeri Sipil Kantor Kecamatan Kurun Menurut Jabatan dan Jenis Kelamin, 2018 dan 2019/ <i>Number of Civil Servants in Kurun Subdistrict Offices by Occupation and Sex, 2018 and 2019</i>	29
2.2. 3	Jumlah Pegawai Negeri Sipil Kantor Kecamatan Kurun Menurut Tingkat Pendidikan Terakhir dan Jenis Kelamin, 2018 dan 2019/ <i>Number of Civil Servants in Kurun Subdistrict Offices by Educational Level and Sex, 2018 and 2019</i>	30
2.2. 4	Jumlah Pegawai Negeri Sipil Kantor Kecamatan Kurun Menurut Tingkat Kepangkatan dan Jenis Kelamin, 2018 dan 2019/ <i>Number of Civil Servants in Kurun Subdistrict Offices by Hierarchy and Sex, 2018 and 2019</i>	31
2.2. 5	Jumlah Pegawai Negeri Sipil Kantor Kecamatan Kurun Menurut Agama dan Jenis Kelamin, 2018 dan 2019/ <i>Number of Civil Servants in Kurun Subdistrict Offices by Religion and Sex, 2018 and 2019</i>	32
2.2. 6	Jumlah Pegawai Negeri Sipil Kantor Kelurahan Kecamatan Kurun Menurut Menurut Jabatan dan Jenis Kelamin, 2019/ <i>Number of Civil Servants in Kelurahan Offices, Kurun Subdistrict by Occupation and Sex, 2019</i>	33
2.2. 7	Jumlah Pegawai Kantor Kelurahan Kecamatan Kurun Menurut Tingkat Pendidikan dan Jenis Kelamin, 2019/ <i>Number of Civil Servants in Kelurahan Offices, Kurun Subdistrict by Educational Level and Sex, 2019</i>	34

2.2. 8	Jumlah Pegawai Kantor Kelurahan Kecamatan Kurun Menurut Tingkat Kepangkatan dan Jenis Kelamin, 2019/ <i>Number of Civil Servants in Kelurahan Offices, Kurun Subdistrict by Hierarchy and Sex, 2019</i>	35
2.2.9	Jumlah Pegawai Negeri Sipil Kantor Kelurahan Kecamatan Kurun Menurut Kelompok Umur dan Jenis Kelamin, 2019/ <i>Number of Civil Servants in Kelurahan Offices, Kurun Subdistrict by Age Group and Sex, 2019</i>	36
2.3.1	Besarnya Alokasi Dana Desa (ADD) di Kecamatan Kurun (ribu rupiah), 2018 dan 2019/ <i>Number of Village Budget Allocation in Kurun Subdistrict (thousand rupiahs), 2018 and 2019</i>	37
2.3.2	Besarnya Dana Desa (DD) di Kecamatan Kurun (ribu rupiah), 2018 dan 2019/ <i>Number of Village Budget in Kurun Subdistrict (thousand rupiahs), 2018 and 2019</i>	38

BAB III PENDUDUK
CHAPTER III POPULATION

3.1	Jumlah Penduduk dan Laju Pertumbuhan Penduduk Menurut Kelurahan/Desa di Kecamatan Kurun 2010, 2017, dan 2018/ <i>Population and Population Growth Rate by Kelurahan/Village in Kurun Subdistrict 2010, 2017, and 2018</i>	46
3.2	Jumlah Penduduk, Luas Wilayah, dan Kepadatan Penduduk Menurut Kelurahan/Desa di Kecamatan Kurun, 2018/ <i>Number of Populations, Areas, and The Density Population by Kelurahan/Village in Kurun Subdistrict, 2018</i>	47
3.3	Jumlah Rumah Tangga dan Rata-Rata Penduduk per Rumah Tangga Menurut Kelurahan/Desa di Kecamatan Kurun, 2018/ <i>Number of Household and The Average of Population in Every Household by Kelurahan/Village in Kurun Subdistrict, 2018</i>	48
3.4	Jumlah Penduduk Laki-Laki dan Perempuan serta Sex Ratio Menurut Kelurahan/Desa di Kecamatan Kurun, 2018/ <i>Number of Male and Female Populations also The Sex Ratio by Kelurahan/Village in Kurun Subdistrict, 2018</i>	49

3.5	Jumlah Penduduk Menurut Kelompok Umur dan Jenis Kelamin di Kecamatan Kurun, 2018/ <i>Number of Populations by Age Group and Sex in Kurun Subdistrict, 2018</i>	50
-----	--	----

BAB IV SOSIAL
CHAPTER IV SOCIAL

4.1.1	Kelurahan/Desa ¹ yang Memiliki Fasilitas Sekolah Menurut Kelurahan/Desa dan Tingkat Pendidikan di Kecamatan Kurun, 2014, dan 2019/ <i>Villages¹/Kelurahan Having Educational Facilities by Kelurahan/Villages and Educational Level in Kurun Subdistrict, 2014, and 2019</i>	60
4.1.2	Jumlah Sekolah, Guru, dan Murid Taman Kanak-Kanak (TK) di Bawah Kementerian Pendidikan dan Kebudayaan Menurut Kelurahan/Desa di Kecamatan Kurun, 2019/2020/ <i>Number of Schools, Teachers, and Pupils in Kindergarten Under The Ministry of Education and Culture by Kelurahan/Village in Kurun Subdistrict, 2019/2020</i>	62
4.1.3	Jumlah Sekolah, Guru, dan Murid Raudatul Athfal (RA) di Bawah Kementerian Agama Menurut Kelurahan/Desa di Kecamatan Kurun, 2019/2020/ <i>Number of Schools, Teachers, and Pupils in Raudatul Athfal (RA) Under The Ministry of Religious Affairs by Kelurahan/Village in Kurun Subdistrict, 2017/2019</i>	65
4.1.4	Jumlah Sekolah, Guru, dan Murid Sekolah Dasar (SD) di Bawah Kementerian Pendidikan dan Kebudayaan Menurut Kelurahan/Desa di Kecamatan Kurun, 2019/2020/ <i>Number of Schools, Teachers, and Pupils in Primary Schools Under The Ministry of Education and Culture by Kelurahan/Village in Kurun Subdistrict, 2019/2020</i>	66
4.1.5	Jumlah Sekolah, Guru, dan Murid Madrasah Ibtidaiyah (MI) di Bawah Kementerian Agama Menurut Kelurahan/Desa di Kecamatan Kurun, 2018/2019 dan 2019/2020/ <i>Number of Schools, Teachers, and Pupils in Madrasah Ibtidaiyah (MI) Under The Ministry of Religious Affairs by Kelurahan/Village in Kurun Subdistrict, 2018/2019 and 2019/2020</i>	69
4.1.6	Jumlah Sekolah, Guru, dan Murid Sekolah Menengah Pertama (SMP) di Bawah Kementerian Pendidikan dan Kebudayaan	

	Menurut Kelurahan/Desa di Kecamatan Kurun, 2019/2020/ <i>Number of Schools, Teachers, and Pupils in Junior High Schools Under The Ministry of Education and Culture by Kelurahan/Village in Kurun Subdistrict, 2019/2020</i>	72
4.1.7	Jumlah Sekolah, Guru, dan Murid Madrasah Tsanawiyah (MTS) di Bawah Kementerian Agama Menurut Kelurahan/Desa di Kecamatan Kurun, 2018/2019 dan 2019/2020/ <i>Number of Schools, Teachers, and Pupils in Madrasah Tsanawiyah (MTS) Under The Ministry of Religious Affairs by Kelurahan/Village in Kurun Subdistrict, 2018/2019 and 2019/2020</i>	75
4.1.8	Jumlah Sekolah, Guru, dan Murid Sekolah Menengah Atas (SMA) di Bawah Kementerian Pendidikan dan Kebudayaan Menurut Kelurahan/Desa di Kecamatan Kurun, 2019/2020/ <i>Number of Schools, Teachers, and Pupils in Senior High Schools Under The Ministry of Education and Culture by Kelurahan/Village in Kurun Subdistrict, 2019/2020</i>	78
4.1.9	Jumlah Sekolah, Guru, dan Murid Sekolah Menengah Kejuruan (SMK) di Bawah Kementerian Pendidikan dan Kebudayaan Menurut Kelurahan/Desa di Kecamatan Kurun, 2019/2020/ <i>Number of Schools, Teachers, and Pupils in Vocational High Schools Under The Ministry of Education and Culture by Kelurahan/Village in Kurun Subdistrict, 2019/2020</i>	81
4.1.10	Jumlah Sekolah, Guru, dan Murid Madrasah Aliyah (MA) di Bawah Kementerian Agama Menurut Kelurahan/Desa di Kecamatan Kurun, 2018/2019 dan 2019/2020/ <i>Number of Schools, Teachers, and Pupils in Madrasah Aliyah (MA) Under The Ministry of Religious Affairs by Kelurahan/Village in Kurun Subdistrict, 2018/2019 and 2019/2020</i>	82
4.1.11	Kemudahan ¹ Untuk Mencapai Sarana Pendidikan Terdekat Bagi Desa/Kelurahan yang Tidak ada Sarana Pendidikan Menurut Desa/Kelurahan dan Jenjang Pendidikan di Kecamatan Kurun, 2019/ <i>Ease of Reaching Nearest Educational Facilities for Villages /Sub-Districts with No Educational Facilities by Village/Sub-District and Education Level in Kurun District, 2019</i>	85
4.2.1	Jumlah Rumah Sakit, Poliklinik, Puskesmas, Pustu, dan Apotek di Kecamatan Kurun Menurut Kelurahan/Desa dan Jenisnya, 2019/ <i>Number of Hospital, Polyclinic, Health Center, Assistant of Health</i>	

	<i>Center, and Pharmacy in Kurun Subdistrict by Kelurahan/Village, 2019</i>	87
4.2.2	Jumlah Tenaga Kesehatan ¹ di Kecamatan Kurun Menurut Kelurahan/Desa, 2019/ <i>Number of Medical Personnel in Kurun Subdistrict by Kelurahan/Village, 2019</i>	88
4.2.3	Jumlah Bayi Lahir, Bayi Berat Badan Lahir Rendah (BBLR), dan Bergizi Kurang di Kecamatan Kurun, 2018 dan 2019/ <i>Number of Births, Babies with Low Birth Weights (LBW), and Malnutrition by Type in Kurun Subdistrict, 2018 and 2019</i>	89
4.2.4	Jumlah Kunjungan Wanita Hamil, Nifas/Menyusui, Bayi, dan Anak di Kecamatan Kurun, 2016-2019/ <i>Number of Visited of Pregnancy Woman, Nipas, Baby, and Child in Kurun Subdistrict, 2016-2019</i>	90
4.2.5	Jumlah Persalinan Hidup dan Persalinan Mati di Kecamatan Kurun, 2018 dan 2019/ <i>Number of Life Birth and Still Birth in Kurun Subdistrict, 2018 and 2019</i>	91
4.2.6	Jumlah Klinik Keluarga Berencana (KKB), Aseptor Aktif, Aseptor Baru, dan Pasangan Usia Subur di Kecamatan Kurun, 2018 dan 2019/ <i>Number of Family Planning Clinics, Active Acceptors, New Acceptors, and Fertiled Age Couples in Kurun Subdistrict, 2018 and 2019</i>	92
4.2.7	Jumlah Peserta KB Aktif Menurut Jenis Alat Kontrasepsi di Kecamatan Kurun, 2018 dan 2019/ <i>Number of Active Family Planning Participants by Type of Contraceptive in Kurun Subdistrict, 2018 and 2019</i>	93
4.2.8	Kemudahan ¹ Mencapai Sarana Kesehatan Terdekat Bagi Desa/Kelurahan yang Tidak ada Sarana Kesehatan Menurut Desa/Kelurahan dan Jenis Sarana Kesehatan di Kecamatan Kurun, 2019/ <i>Ease¹ of Reaching Nearest Health Facilities for Villages/ Kelurahan with No Health Facilities by Village/Kelurahan and Type of Health Facilities in Kurun Subdistrict, 2019</i>	94
4.2.9	Banyaknya Warga Penderita Gizi Buruk Menurut Desa/Kelurahan di Kecamatan Kurun, 2017-2019/ <i>Number of People with Malnutrition by Village / Kelurahan in Kurun Subdistrict, 2017-2019</i>	96
4.3.1	Jumlah Tempat Ibadah di Kecamatan Kurun Menurut Desa/Kelurahan, 2019/ <i>Number of Religious Workshop in Kurun Subdistrict by Village Ward, 2019</i>	97

4.3. 2	Jumlah Penduduk Menurut Agama yang Dianut di Kecamatan Kurun, 2019/ <i>Population by Religion in Kurun Subdistrict by Kelurahan/Village, 2019</i>	98
4.4. 1	Pencemaran yang Pernah Terjadi di Kecamatan Kurun Menurut Kelurahan/Desa, 2018/ <i>Pollution That Has Occurred in Kurun Subdistrict by Kelurahan/Village, 2018</i>	99
4.4. 2	Banyaknya bencana Alam ¹ yang Pernah Terjadi di Kecamatan Kurun Menurut Kelurahan/Desa, 2019/ <i>Number of Disasters¹ That Has Occurred in Kurun Subdistrict by Kelurahan/Village, 2019</i>	100
4.4. 3	Banyaknya Korban Jiwa Akibat Bencana Alam ¹ menurut Desa/Kelurahan dan Jenis Bencana Alam di Kecamatan Kurun, 2019/ <i>Number of Casualties Due to Natural Disasters¹ by Village/ Kelurahan and Types of Natural Disasters in Kurun Subdistrict, 2019</i>	101
4.4. 4	Keberadaan Fasilitas/Upaya Antisipasi/Mitigasi ² Bencana Alam ¹ Menurut Desa/Kelurahan di Kecamatan Kurun, 2019/ <i>Existence of Facilities/Efforts to Anticipate/Mitigate² Natural Disasters¹ by Villages/ Kelurahan in Kurun Subdistrict, 2019</i>	102
4.4. 5	Banyaknya Sarana dan Prasarana Ekonomi Menurut Desa /Kelurahan dan Jenisnya di Kecamatan Kurun, 2019/ <i>Number of Economic Facilities and Infrastructure by Village/Kelurahan and Types in Kurun Subdistrict, 2019</i>	104
4.4. 6	Banyaknya Sarana Lembaga Keuangan Yang Beroperasi Menurut Desa/Kelurahan dan Jenisnya di Kecamatan Kurun, 2019/ <i>Number of Financial Institution Facilities That Operate by Village/Kelurahan and Types in Kurun District, 2019</i>	107
4.4. 7	Banyaknya Koperasi yang Masih Aktif Menurut Desa/Kelurahan dan Jenis Koperasi di Kecamatan Kurun, 2019/ <i>Number of Cooperatives that are Still Active by Village / Kelurahan and Types of Cooperatives in Kurun Subdistrict, 2019</i>	108
4.4. 8	Banyaknya Keluarga Menurut Desa/Kelurahan dan Jenis Pengguna Listrik di Kecamatan Kurun, 2019/ <i>Number of Families by Village / Kelurahan and Type of Electricity Users in Kurun Subdistrict, 2019</i> .	109
4.4. 9	Banyaknya Desa/ Kelurahan Menurut Keberadaan Penerangan Jalan Utama Desa/Kelurahan di Kecamatan Kurun, 2014, 2018, dan 2019/ <i>Number of Villages/Kelurahan According to the Existence of Village/Kelurahan Main Street Lighting in Kurun Subdistrict, 2014, 2018, and 2019</i>	110

4.4. 10	Banyaknya Desa/ Kelurahan Menurut Jenis Bahan Bakar untuk Memasak yang Digunakan oleh Sebagian Besar Keluarga di Kecamatan Kurun, 2014, 2018, dan 2019/ <i>Number of Villages/ Kelurahan by Type of Fuel for Cooking Used by Most Families in Kurun Subdistrict, 2014, 2018, and 2019</i>	111
4.4. 11	Banyaknya Desa/Kelurahan Menurut Sumber Air Minum Sebagian Besar Keluarga di Kecamatan Kurun, 2014, 2018, dan 2019/ <i>Number of Villages/Kelurahan by Drinking Water Source of Most Families in Kurun Subdistrict, 2014, 2018, and 2019</i>	112
4.4. 12	Banyaknya Desa/ Kelurahan Menurut Penggunaan Fasilitas Tempat Buang Air Besar Sebagian Besar Keluarga di Kecamatan Kurun, 2014, 2018, dan 2019/ <i>Number of Villages/ Kelurahan according to Use of Defecation Facilities for Most Families in Kurun Subdistrict, 2014, 2018, and 2019</i>	113

BAB V PERTANIAN
CHAPTER V AGRICULTURE

5.1.1	Luas Panen Tanaman Sayuran dan Buah-Buahan Tahunan menurut Jenis Tanaman di Kecamatan Kurun (ha), 2018 dan 2019/ <i>Harvested Area of Vegetables and Fruit by Kind of Plant in Kurun Subdistrict (ha), 2018 and 2019</i>	124
5.1. 2	Produksi Tanaman Sayuran dan Buah-Buahan Tahunan Menurut Jenis Tanaman di Kecamatan Kurun (kuintal), 2018 dan 2019/ <i>Production of Vegetables and Fruits by Kind of Plant in Kurun Subdistrict (quintal), 2018 and 2019</i>	125
5.1. 3	Luas Panen Tanaman Sayuran dan Buah-Buahan Semusim Menurut Jenis Tanaman di Kecamatan Kurun (m ²), 2018 dan 2019/ <i>Harvested Area of Seasonal Vegetables and Fruits by Kind of Plant in Kurun Subdistrict (m²), 2018 and 2019</i>	126
5.1. 4	Produksi Tanaman Sayuran dan Buah-Buahan Semusim Menurut Jenis Tanaman di Kecamatan Kurun (Kuintal), 2018 dan 2019/ <i>Production of Seasonal Vegetables and Fruits by Kind of Plant in Kurun Subdistrict (quintal), 2018 and 2019</i>	127
5.1. 5	Luas Panen Tanaman Biofarmaka Menurut Jenis Tanaman di Kecamatan Kurun (m ²), 2018 dan 2019/ <i>Harvested Area of Medicinal Plants by Kind of Plant in Kurun Subdistrict (m²), 2018 and 2019</i>	128

5.1.6	Produksi Tanaman Biofarmaka Menurut Jenis Tanaman di Kecamatan Kurun (kg), 2018 dan 2019/ <i>Production of Medicinal Plants by Kind of Plant in Kurun Subdistrict (kg), 2018 and 2019</i>	129
5.1.7	Luas Panen Tanaman Hias Menurut Jenis Tanaman di Kecamatan Kurun (m ²), 2018 dan 2019/ <i>Harvested Area of Ornamental Plants by Kind of Plant in Kurun Subdistrict (m²), 2018 and 2019</i>	130
5.1.8	Produksi Tanaman Hias Menurut Jenis Tanaman di Kecamatan Kurun (tangkai), 2018 dan 2019/ <i>Production of Ornamental Plants by Kind of Plant in Kurun Subdistrict (tangkai), 2018 and 2019</i>	131
5.2.1	Luas Areal dan Produksi Tanaman Perkebunan Menurut Jenis Tanaman di Kecamatan Kurun, 2018 dan 2019/ <i>Planted Area and Production of Estates by Type of Crops in Kurun Subdistrict, 2018 and 2019</i>	132
5.2.2	Luas Areal Tanaman Perkebunan Menurut Jenis Tanaman dan Klasifikasi Tanaman di Kecamatan Kurun (ha), 2019/ <i>Planted Area of Estates by Type of Crops and Classifications of Crops in Kurun Subdistrict (ha), 2019</i>	133
5.3.1	Populasi Ternak/Unggas Menurut Jenis Ternak di Kecamatan Kurun (ekor), 2018 dan 2019/ <i>Livestock/Poultry Population by Kind of Livestock in Kurun Subdistrict (head), 2018 and 2019</i>	134
5.3.2	Produksi Daging dan Telur Menurut Kecamatan dan Jenis Ternak/Unggas di Kecamatan Kurun, 2018 dan 2019/ <i>Production of Meat and Egg by Subdistrict and Kind Livestock/Poultry in Kurun Subdistrict, 2018 and 2019</i>	135
5.4.1	Jumlah Rumah Tangga Perikanan Tangkap di Perairan Umum dan Perikanan Budidaya di Kecamatan Kurun, 2018 dan 2019/ <i>Number of Inland Open Water Capture Fishery Households and Aquaculture Households in Kurun Subdistrict, 2018 and 2019</i>	136
5.4.2	Produksi Perikanan Tangkap di Perairan Umum dan Perikanan Budidaya di Kecamatan Kurun, 2018 dan 2019/ <i>Production of Inland Open Water Capture Fishery and Aquaculture in Kurun Subdistrict, 2018 and 2019</i>	137
5.4.3	Jumlah Perahu/Kapal Penangkapan Ikan pada Perikanan Darat Menurut Jenisnya di Kecamatan Kurun, 2018 dan 2019/ <i>Number of Fishing Boat at Inland Fisheries by Type in Kurun Subdistrict, 2018 and 2019</i>	138

5.4.4	Jumlah Alat Penangkap Ikan pada Perikanan Darat Menurut Jenisnya di Kecamatan Kurun, 2019/ <i>Number of Fishing Apparel at Inland Fisheries by Type in Kurun Subdistrict, 2019</i>	139
5.4.5	Luas Perairan Perikanan Darat Menurut Jenis Areal di Kecamatan Kurun, 2018 dan 2019/ <i>Area of Fresh-Water Fish by Kind of Areas in Kurun Subdistrict, 2018 and 2019</i>	140
5.4.6	Jumlah Unit Pengolahan dan Pemasaran Hasil Perikanan di Kecamatan Kurun, 2018 dan 2019/ <i>Number of Fishing Products Marketing and Manufacturing Units in Kurun Subdistrict, 2018 and 2019</i>	141
5.4.7	Jumlah Produksi Hasil Pengolahan Perikanan di Kecamatan Kurun (ton), 2018 dan 2019/ <i>Production of Fishery Manufacturing by Type in Kurun Subdistrict (ton), 2018 and 2019</i>	142
5.4.8	Jumlah Produksi Pemasaran Hasil Perikanan di Kecamatan Kurun (ton), 2018 dan 2019/ <i>Production of Fishery Product Marketing by Type in Kurun Subdistrict (ton), 2018 and 2019</i>	143

BAB VI PARIWISATA, TRANSPORTASI, DAN KOMUNIKASI
CHAPTER VI TOURISM, TRANSPORTATION, AND COMMUNICATION

6.1	Jumlah Rumah Makan/Restoran Menurut Kelurahan/Desa di Kecamatan Kurun, 2016-2019/ <i>Number of Restaurant by Village/Kelurahan in Kurun Subdistrict, 2016-2019</i>	152
6.2	Jumlah Menara dan Operator Layanan Komunikasi Telepon Seluler Serta Kondisi Sinyal Telepon Seluler Menurut Desa/Kelurahan di Kecamatan Kurun, 2019/ <i>Number of Towers and Cellular Telephone Communication Service Operators and Cellular Phone Signal Conditions by Village/ Kelurahan in Kurun Subdistrict, 2019</i>	153
6.3	Keberadaan Fasilitas Olahraga di Kecamatan Kurun Menurut Kelurahan/Desa, 2019/ <i>The existence of Sport Facility in Kurun Subdistrict by Kelurahan/Village, 2019</i>	154
6.4	Banyaknya Desa/Kelurahan yang Memiliki Kelompok Kegiatan Olahraga Menurut Jenis Olahraga dan Ketersediaan Fasilitas/Lapangan Olahraga di Kecamatan Kurun, 2019/ <i>Number of Villages/Kelurahan That Have Sports Activity Groups According to Sports Types and Availability of Sports Facilities/Fields in Kurun Subdistrict, 2019</i>	155

6.5	Sarana Transportasi Antar Desa/Kelurahan Menurut Desa/ Kelurahan di Kecamatan Kurun, 2019/ <i>Inter-Village/Kelurahan Transportation Facilities by Village/Kelurahan in Kurun Subdistrict, 2019</i>	156
6.6	Kondisi Jalan Darat Antar Desa/Kelurahan Menurut Desa/ Kelurahan di Kecamatan Kurun, 2019/ <i>Land Road Conditions between Villages/Kelurahan by Village /Kelurahan in Kurun Subdistrict, 2019</i>	157
6.7	Keberadaan Kantor Pos/Pos Pembantu/Rumah Pos dan Perusahaan /Agen Jasa Ekspedisi Swasta Menurut Desa/Kelurahan di Kecamatan Kurun, 2019/ <i>The Existence of Post Offices/Auxiliary Posts/Post Houses And Companies/Private Courier Service Agents According To Villages/Kelurahan In Kurun Subdistrict, 2019</i>	158

<https://gumaskab.bps.go.id>

<https://gumaskab.bps.go.id>

DAFTAR GAMBAR/LIST OF PICTURES

1	Luas Daerah Menurut Kelurahan/Desa di Kecamatan Kurun (persen), 2019/ <i>Total Area by Kelurahan/Village in Subdistrict Kurun (percent), 2019</i>	7
2	Persentase Pegawai Negeri Sipil Kantor Kecamatan Kurun Menurut Tingkat Pendidikan Terakhir, 2019/ <i>Percentage of Civil Servants in Kurun Subdistrict Offices by Educational Level, 2019</i>	23
3	Persentase Penduduk Kecamatan Kurun Menurut Desa/Kelurahan (persen), 2018/ <i>Percentage of Kurun Population by Village/Kelurahan (percent), 2018</i>	45
4	Jumlah Sekolah di Kecamatan Kurun Menurut Jenjang/Pendidikan, 2019/2020/ <i>Number of Schools in Kurun Subdistrict by Educational Level, 2019/2020</i>	59
5	Persentase Luas Areal Perkebunan Karet Menurut Klasifikasi Tanaman di Kecamatan Kurun (ha), 2019/ <i>Percentage of The Rubber Plantation by Classifications of Crops in Kurun Subdistrict (ha), 2019</i>	121
6	Populasi dan Produksi Ternak/Unggas Menurut Jenis Ternak di Kecamatan Kurun (ekor), 2019/ <i>Livestock/Poultry Population and Production by Kind of Livestock in Kurun Subdistrict (head), 2019</i>	122
7	Jumlah Rumah Tangga Perikanan dan Produksi Perikanan Tangkap di Perairan Umum dan Perikanan Budidaya di Kecamatan Kurun, 2019/ <i>Number of Fishery Households and Production of Inland Open Water Capture and Aquaculture in Kurun Subdistrict, 2019</i>	123
8	Banyaknya Desa/Kelurahan yang Memiliki Kelompok Kegiatan Olahraga Menurut Jenis Olahraga dan Ketersediaan Fasilitas/Lapangan Olahraga di Kecamatan Kurun, 2019/ <i>Number of Villages /Kelurahan That Have Sports Activity Groups According to Sports Types and Availability of Sports Facilities/Fields in Kurun Subdistrict, 2019</i>	151

PENJELASAN UMUM/EXPLANATORY NOTES

Tanda-tanda, satuan-satuan, dan lain-lainnya yang digunakan dalam publikasi ini adalah sebagai berikut:

Symbols, measurement units, and acronyms which are used in this publication, are as follows:

1. TANDA-TANDA/SYMBOLS

Data tidak tersedia/ <i>Data not available</i>	: ...
Tidak ada atau nol / <i>Null or zero</i>	: —
Data dapat diabaikan/ <i>Data negligible</i>	: 0
Tanda decimal/ <i>Decimal point</i>	: ,
Data tidak dapat ditampilkan/ <i>Not applicable</i>	: NA
Angka perkiraan/ <i>Estimated figures</i>	: e
Angka sementara/ <i>Preliminary figures</i>	: x
Angka sangat sementara/ <i>Very preliminary figures</i>	: xx
Angka diperbaiki/ <i>Revised figures</i>	: r

2. SATUAN/UNITS

barel/ <i>barrel</i>	: 158,99 liter/ <i>litres</i> = 1/6,2898 m ³
hektar (ha)/ <i>hectare (ha)</i>	: 10 000 m ²
kilometer (km)/ <i>kilometres (km)</i>	: 1 000 meter/ <i>meters</i> (m)
knot/ <i>knot</i>	: 1,8523 km/jam (km/hour)
kuintal/ <i>quintal</i>	: 100 kg
KWh	: 1 000 Watt <i>hour</i>
MWh	: 1 000 KWh
liter (untuk beras)/ <i>litre (for rice)</i>	: 0,80 kg
ons/ <i>ounce</i>	: 28,31 gram/ <i>grams</i>
ton	: 1 000 kg

Satuan lain: buah, dus, butir, helai/lembar, kaleng, batang, pulsa, ton kilometer (ton-km), jam, menit, persen (%).

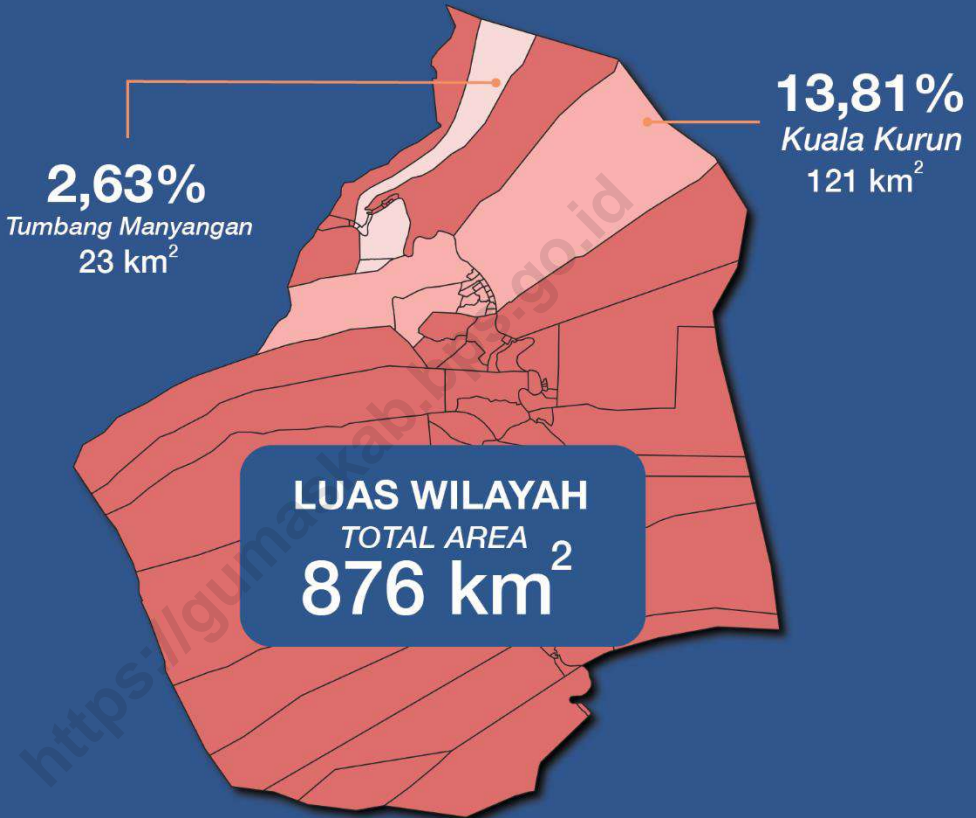
Other units: unit, pack, pieces, sheet, tin, pulse, ton-kilometres(ton-km), hour, minute, percent (%).

Perbedaan angka di belakang koma disebabkan oleh pembulatan angka.

The difference in decimal numbers is caused by rounding.

GEOGRAFI

..... GEOGRAPHY



Ketinggian Letak Wilayah / Altitude : 27-92 m



KETINGGIAN LETAK

27-92 m

PENJELASAN TEKNIS

1. **Jarak dari Kabupaten** dihitung dari titik 0 kilometer Kabupaten Gunung Mas yaitu Tugu 0 Kilometer di Kuala Kurun.
2. **Jarak dari Kecamatan** dihitung dari ibukota kecamatan atau kantor kecamatan.
3. **Meter di atas permukaan laut (disingkat mdpl)** adalah istilah yang digunakan untuk menjelaskan ketinggian suatu tempat dari permukaan laut, dinyatakan dalam meter.
4. **Badan Pusat Statistik (BPS) telah melakukan pendataan Potensi Desa (Podes)** sejak tahun 1980. Sejak saat itu, Podes dilaksanakan secara rutin sebanyak 3 kali dalam kurun waktu sepuluh tahun untuk mendukung kegiatan Sensus Penduduk, Sensus Pertanian, ataupun Sensus Ekonomi. Dengan demikian, fakta penting terkait ketersediaan infrastruktur dan potensi yang dimiliki oleh setiap wilayah dapat dipantau perkembangannya secara berkala dan terus menerus.
5. Sejak tahun 2008, **pendataan Podes** mengalami perubahan dengan adanya penambahan kuesioner suplemen kecamatan dan

TECHNICAL NOTES

1. *The distance from Regency calculated from point 0 kilometer Gunung Mas namely Tugu 0 Kilometer at Kuala Kurun.*
2. *The distance from the subdistrict are calculated from the capital Subdistrict or the Subdistrict office.*
3. *Meters above sea level (masl) is a term used to describe the height of a point above sea level , expressed in meters*
4. *BPS-Statistics Indonesia has already recorded village potential (Podes) since 1980. Since then, Podes regularly implemented 3 (three) times within ten years to support the activities of the Population Census, Agriculture Census, or Economic Census. Thus, important facts related to the availability of infrastructure and the potential possessed by each region can be monitored regularly and continually.*
5. *Since 2008, Podes has been changed especially in providing additional information from Subdistrict and regency/municipality, using*

GEOGRAPHY

kabupaten/kota. Penambahan kuesioner tersebut bertujuan untuk meningkatkan manfaat data Podes bagi para konsumen data dan pemerintah daerah dalam perencanaan pembangunan wilayah.

6. **Data Podes** merupakan satu-satunya sumber data kewilayahan yang muatannya beragam dan memberi gambaran tentang situasi pembangunan suatu wilayah (regional). Ini berbeda dengan data dari hasil pendekatan rumah tangga yang lebih menekankan pada dimensi aktivitas sektoral. Keduanya sama penting dan menjadi kekayaan BPS.
7. **Cakupan Wilayah**
Pencacahan Podes dilakukan secara sensus terhadap seluruh wilayah administrasi pemerintah terendah setingkat desa (yaitu desa, kelurahan, nagari, Unit Permukiman Transmigrasi (UPT) yang masih dibina oleh kementerian terkait).
8. **Metode Pengumpulan Data**
Pengumpulan data Podes dilakukan melalui wawancara langsung oleh petugas terlatih dengan narasumber yang relevan. Petugas adalah aparatur ataupun mitra kerja BPS Kabupaten/Kota, sementara

separate questionnaires. The goal of these changes is to provide more benefits for data users and local government in regional development.

6. **Podes data** is the only one source of spatial data consisting of various information and providing a picture of development progress in a region. The Podes data are different from data resulted from household surveys focusing on the dimension of sectoral activities. Both kind of data are important and become the trade mark of BPS on the data richness.
7. **Podes Coverage**
Podes enumeration is implemented as a census of the lowest governmental administrative region equivalent to village (i.e. village, kelurahan, nagari, and Transmigration Settlement Unit which is still fostered by the relevant ministry).
8. **Method of Data Collection**
Data Collection of Podes carried out through direct interviews by trained personnel with relevant respondents. The interviewers are BPS Regency/City personnel or partners, meanwhile, the selected

narasumber adalah kepala desa/lurah atau narasumber lain yang memiliki pengetahuan terhadap wilayah target pencacahan.

9. **Desa/Kelurahan Tepi Laut** adalah desa/kelurahan yang sebagian atau seluruh wilayahnya bersinggungan langsung dengan laut, baik berupa pantai maupun tebing karang.
 10. **Desa/Kelurahan Bukan Tepi Laut** adalah desa/kelurahan yang wilayahnya tidak bersinggungan langsung dengan laut.
 11. **Desa/Kelurahan Lereng/Puncak** adalah desa/kelurahan yang sebagian besar wilayahnya berada di puncak gunung/pegunungan atau terletak di antara puncak sampai lembah.
 12. **Desa/Kelurahan Lembah** adalah desa/kelurahan yang wilayahnya sebagian besar terletak di antara dua gunung/pegunungan atau daerah yang mempunyai kedudukan lebih rendah dibandingkan daerah sekitarnya.
 13. **Desa/Kelurahan Dataran** adalah desa/kelurahan yang sebagian besar wilayahnya tampak datar, rata, dan memberntang.
 14. **Embung** adalah bangunan yang berfungsi menampung kelebihan air
9. **Coastal Village/Coastal Kelurahan** is a village/kelurahan which some areas are intersect/directly adjacent to the sea, either gently sloping/flat beach or cliffs/reef.
 10. **Non Coastal Village/Coastal Kelurahan** is a village/kelurahan which has no area that intersect/directly adjacent to the sea.
 11. **Slope/Peak Village/Kelurahan** is a village/kelurahan which the largest part of village lies on the on the peak mountain or between the peak and the valley.
 12. **Valley Village/Kelurahan** is a village/kelurahan which largest part of the area is a low area between two mountains or area that have a position lower than the surrounding areas.
 13. **Flat Land/Plain Village/Kelurahan** is a village/kelurahan which the largest part of village appears plane, flat, and stretched.
 14. **Embung** is a building that functions to accommodate excess water that

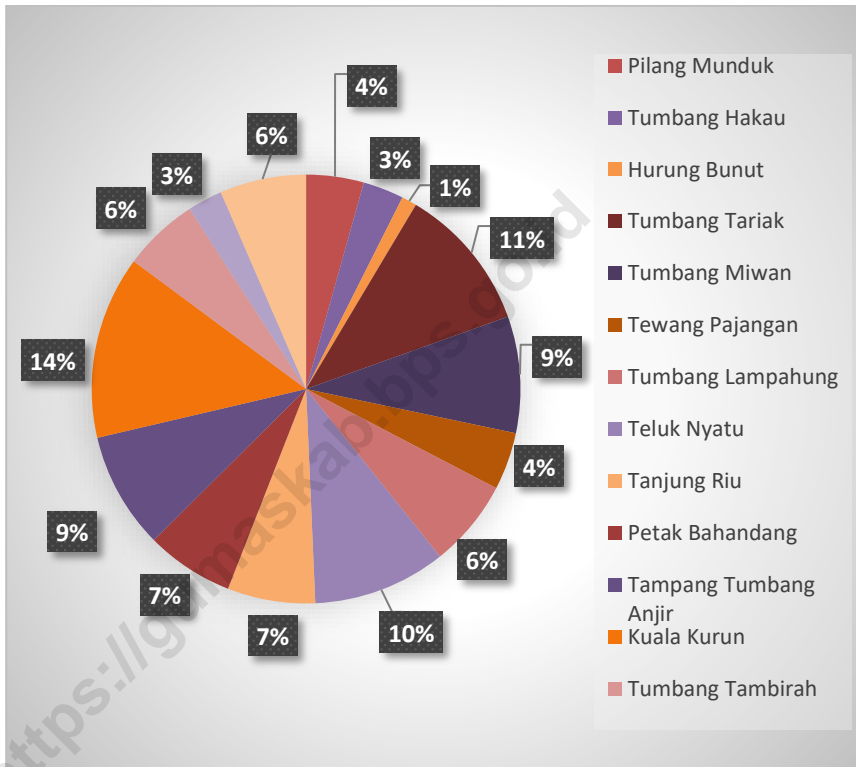
GEOGRAPHY

yang terjadi pada musim hujan untuk persediaan suatu desa di musim kering. Keberadaan fasilitas embung desa yang ada yang dapat digunakan untuk kebutuhan masyarakat desa seperti untuk irigasi, wisata, dll

occurs during the rainy season to supply a village in the dry season. The existence of existing village reservoir facilities that can be used for the needs of the village community such as for irrigation, tourism, etc.

<https://gumaskab.bps.go.id>

Gambar 1 Luas Daerah Menurut Kelurahan/Desa di Kecamatan Kurun (persen), 2019/*Total Area by Kelurahan/Village in Subdistrict Kurun (percent), 2019*



Sumber/Source: Sekretariat Daerah Kabupaten Gunung Mas/*The Regional Secretary of Gunung Mas Regency*

GEOGRAPHY

1. GEOGRAFI/*GEOGRAPHY*

Tabel 1.1. Luas Daerah Menurut Kelurahan/Desa di Kecamatan Kurun, 2019/Total Area by Kelurahan/Village in Kurun Subdistrict, 2019
Table

Kelurahan/Desa <i>Kelurahan/Village</i>	Luas (Km²) <i>Total Area</i> <i>(square.km)</i>	Persentase terhadap Luas Kecamatan <i>Percentage to</i> <i>Subdistrict's Area</i>
(1)	(2)	(3)
[001] Pilang Munduk	38	4,34
[002] Tumbang Hakau	27	3,08
[003] Hurung Bunut	10	1,14
[004] Tumbang Tariak	96	10,96
[005] Tumbang Miwan	77	8,79
[006] Tewang Pajangan	38	4,34
[007] Tumbang Lampahung	58	6,62
[008] Teluk Nyatu	88	10,05
[009] Tanjung Riu	58	6,62
[010] Petak Bahandang	58	6,62
[011] Tampang Tumbang Anjir	77	8,79
[012] Kuala Kurun	121	13,81
[013] Tumbang Tambirah	50	5,71
[014] Tumbang Manyangan	23	2,63
[015] Penda Pilang	57	6,51
Kurun	876	100,00

Sumber/Source: Sekretariat Daerah Kabupaten Gunung Mas/*The Regional Secretary of Gunung Mas Regency*

Tabel 1.2 Jarak dari Ibukota Kelurahan/Desa ke Kantor Camat Kurun dan ke Kantor Bupati Kabupaten Gunung Mas, 2019/*Distance from Capital of Kelurahan/Village to Capital of Kurun Subdistrict, 2019*

Kelurahan/Desa <i>Kelurahan/Village</i>	Jarak ke Kantor Camat (km) <i>Distance to the Head of Subdistrict (km)</i>	Jarak ke Kantor Bupati (km) <i>Distance to the Regent of Regency (km)</i>
(1)	(2)	(3)
[001] Pilang Munduk	46	40
[002] Tumbang Hakau	33	34
[003] Hurung Bunut	25	31
[004] Tumbang Tariak	31	26
[005] Tumbang Miwan	27	23
[006] Tewang Pajangan	25	22
[007] Tumbang Lampahung	15	10
[008] Teluk Nyatu	15	20
[009] Tanjung Riu	17	8
[010] Petak Bahandang	24	17
[011] Tampang Tumbang Anjir	7	5
[012] Kuala Kurun	3	6
[013] Tumbang Tambirah	18	18
[014] Tumbang Manyangan	10	12
[015] Penda Pilang	10	15

Sumber/Source: BPS Kabupaten Gunung Mas/BPS – Statistics of Gunung Mas Regency

GEOGRAPHY

Table 1.3 Letak Geografi dan Ketinggian Letak Lokasi Pemerintahan Kelurahan/Desa dari Permukaan Air Laut (dpal) Menurut Kelurahan/Desa di Kecamatan Kurun (m), 2019/*Geographical Location and Altitude the Location of Kelurahan/Village Administration from the Surface of the Sea Water (m a.s.l) by Kelurahan/Village in Kurun Subdistrict (m), 2019*

Kelurahan/Desa <i>Kelurahan/Village</i>	Letak Geografi <i>Geographical Location</i>		Ketinggian Letak (m) <i>Altitude (m)</i>
	Tepi Laut <i>Coastal</i>	Bukan Tepi Laut <i>Non-Coastal</i>	
(1)	(2)	(3)	(4)
[001] Pilang Munduk	-	✓	83
[002] Tumbang Hakau	-	✓	40
[003] Hurung Bunut	-	✓	91
[004] Tumbang Tariak	-	✓	40
[005] Tumbang Miwan	-	✓	57
[006] Tewang Pajangan	-	✓	56
[007] Tumbang Lampahung	-	✓	77
[008] Teluk Nyatu	-	✓	72
[009] Tanjung Riu	-	✓	45
[010] Petak Bahandang	-	✓	88
[011] Tampang Tumbang Anjir	-	✓	27
[012] Kuala Kurun	-	✓	73
[013] Tumbang Tambirah	-	✓	92
[014] Tumbang Manyangan	-	✓	83
[015] Penda Pilang	-	✓	91

Sumber/Source: BPS Kabupaten Gunung Mas/BPS – Statistics of Gunung Mas Regency

Tabel 1.4 Keadaan Topografi Menurut Kelurahan/Desa di Kecamatan Kurun, 2019/Topographical Conditions by Kelurahan/Village in Kurun Subdistrict, 2019

Kelurahan/Desa Kelurahan/Village	Keadaan Topografi Topographical Conditions		
	Lembah Valley	Lereng/Puncak Slope	Dataran Flat
(1)	(2)	(3)	(4)
[001] Pilang Munduk	-	✓	-
[002] Tumbang Hakau	-	✓	-
[003] Hurung Bunut	-	-	✓
[004] Tumbang Tariak	-	✓	-
[005] Tumbang Miwan	-	✓	-
[006] Tewang Pajangan	-	✓	-
[007] Tumbang Lampahung	-	✓	-
[008] Teluk Nyatu	-	-	✓
[009] Tanjung Riu	-	✓	-
[010] Petak Bahandang	-	✓	-
[011] Tampang Tumbang Anjir	-	✓	-
[012] Kuala Kurun	-	-	✓
[013] Tumbang Tambirah	-	-	✓
[014] Tumbang Manyangan	-	-	✓
[015] Penda Pilang	-	-	✓

Sumber/Source: BPS Kabupaten Gunung Mas/BPS – Statistics of Gunung Mas Regency

GEOGRAPHY

Tabel 1.5 Titik Koordinat Kantor Kelurahan/Desa Menurut Kelurahan/Desa di Kecamatan Kurun, 2019/ The Coordinates of Kelurahan/Village Office by Kelurahan/Village in Kurun Subdistrict, 2019

Kelurahan/Desa <i>Kelurahan/Village</i>	Bujur <i>Longitude</i>	Lintang <i>Latitude</i>
(1)	(2)	(3)
[001] Pilang Munduk	113,9116° BT	1,2901° LS
[002] Tumbang Hakau	113,8981° BT	1,2661° LS
[003] Hurung Bunut	113,9084° BT	1,2366° LS
[004] Tumbang Tariak	113,8865° BT	1,2540° LS
[005] Tumbang Miwan	113,8712° BT	1,2163° LS
[006] Tewang Pajangan	113,8699° BT	1,2036° LS
[007] Tumbang Lampahung	113,8706° BT	1,1716° LS
[008] Teluk Nyatu	113,8927° BT	1,1598° LS
[009] Tanjung Riu	113,8826° BT	1,1516° LS
[010] Petak Bahandang	113,8985° BT	1,1376° LS
[011] Tampang Tumbang Anjir	113,8770° BT	1,1240° LS
[012] Kuala Kurun	113,8639° BT	1,1034° LS
[013] Tumbang Tambirah	113,8257° BT	1,0626° LS
[014] Tumbang Manyangan	113,8119° BT	1,0743° LS
[015] Penda Pilang	113,8077° BT	1,0724° LS

Sumber/Source: BPS Kabupaten Gunung Mas/BPS – Statistics of Gunung Mas Regency

Tabel 1.6 Orbitasi Waktu Tempuh dari Kelurahan/Desa ke Kantor Camat Kurun dan ke Kantor Bupati Kabupaten Gunung Mas, 2019/ *Traveling Time from Kelurahan/Village to Head of Kurun Subdistrict Office and Regent of Gunung Mas Regency, 2019*

Kelurahan/Desa <i>Kelurahan/Village</i>	Waktu Tempuh Ke Kantor Camat <i>Traveling Time to Capital Subdistrict</i>	Waktu Tempuh Ke Kantor Bupati <i>Traveling Time to Capital Regency</i>
(1)	(2)	(3)
[001] Pilang Munduk	45 menit	1 jam 5 menit
[002] Tumbang Hakau	1 jam 10 menit	55 menit
[003] Hurung Bunut	45 menit	1 jam
[004] Tumbang Tariak	1 Jam	45 menit
[005] Tumbang Miwan	40 menit	30 menit
[006] Tewang Pajangan	35 menit	25 menit
[007] Tumbang Lampahung	25 menit	30 menit
[008] Teluk Nyatu	30 menit	30 menit
[009] Tanjung Riu	30 menit	20 menit
[010] Petak Bahandang	45 menit	1 jam
[011] Tampang Tumbang Anjir	15 menit	10 menit
[012] Kuala Kurun	10 menit	15 menit
[013] Tumbang Tambirah	1 jam	1 jam
[014] Tumbang Manyangan	15 menit	30 menit
[015] Penda Pilang	45 menit	45 menit

Sumber/Source: BPS Kabupaten Gunung Mas/BPS – *Statistics of Gunung Mas Regency*

GEOGRAPHY

Tabel 1.7 Nama Sungai dan Kelurahan/Desa yang Dilintasi di Kecamatan Kurun, 2019/ *Name of River and Spread Kelurahan/Village in Kurun Subdistrict, 2019*

Nama Sungai <i>Name of River</i>	Kelurahan/Desa yang Dilintasi <i>Spread Kelurahan/Village</i>
(1)	(2)
Sungai Pahayen, Sungai Kahayan, Sungai Ruwak Hawe, Sungai Hawuk, Sungai Daha, Sungai Mentaha, Sungai Humbang, Sungai Kampuri Puti	Pilang Munduk
Sungai Kahayan, Sungai Hakau, Sungai Pihan, Sungai Bamban	Tumbang Hakau
Sungai Kahayan, Sungai Bunut	Hurung Bunut
Sungai Kahayan, Sungai Tariak, Sungai Jurit, Sungai Hakau	Tumbang Tariak
Sungai Kahayan, Sungai Miwan, Sungai Rawi	Tumbang Miwan
Sungai Kahayan, Sungai Konjoi, Sungai Rawi, Sungai Rambia	Tewang Pajangan
Sungai Kahayan, Sungai Manawau, Sungai Tahum, Sungai Konjoi	Tumbang Lampahung
Sungai Kahayan, Sungai Nyatu, Sungai Mangin, Sungai Tokoh	Teluk Nyatu
Sungai Kahayan, Sungai Puran, Sungai Sangarang, Sungai Menawau	Tanjung Riu
Sungai Kahayan, Sungai Nyatu, Sungai Karawan, Sungai Danum Bahandang, Sungai Kariau, Sungai Pelet, Sungai Nyatu Teluk Bawui, Sungai Paluang, Sungai Kaputi	Petak Bahandang
Sungai Kahayan, Sungai Sangarang, Sungai Humbang, Sungai Nyaharom, Sungai Bangapan, Sungai Takuluk, Sungai Balau, Sungai Gambir, Sungai Kahat	Tampang Tumbang Anjir
Sungai Kahayan, Sungai Kahat, Sungai Saluhan, Sungai Kurun	Kuala Kurun
Sungai Kahayan, Sungai Tambirah, Sungai Sangihin, Sungai Balang	Tumbang Tambirah
Sungai Kahayan, Sungai Manyangan, Sungai Panjahaen	Tumbang Manyangan
Sungai Kahayan, Sungai Kawong, Sungai Pasien, Sungai Panjahaen	Penda Pilang

Sumber/Source: BPS Kabupaten Gunung Mas/BPS – *Statistics of Gunung Mas Regency*

Tabel 1.8 Banyaknya Embung Desa Menurut Desa/Kelurahan di Kecamatan Kurun, 2018 dan 2019/Number of Village Embungs According to the Village / Kelurahan in Kurun District, 2018 and 2019

Kelurahan/Desa Kelurahan/Village	2018	2019
(1)	(2)	(3)
[001] Pilang Munduk	1	1
[002] Tumbang Hakau	-	-
[003] Hurung Bunut	1	1
[004] Tumbang Tariak	-	-
[005] Tumbang Miwan	-	1
[006] Tewang Pajangan	1	-
[007] Tumbang Lampahung	-	-
[008] Teluk Nyatu	-	-
[009] Tanjung Riu	-	-
[010] Petak Bahandang	-	-
[011] Tampang Tumbang Anjir	-	-
[012] Kuala Kurun	-	1
[013] Tumbang Tambirah	1	2
[014] Tumbang Manyangan	-	-
[015] Penda Pilang	1	-
Kurun	5	6

Sumber/Source: BPS, Pendataan Potensi Desa (Podes)/BPS-Statistics Indonesia, Village Potential Data Collection

PEMERINTAHAN

..... GOVERNMENT

2

Kelurahan

13

Desa/Villages

13

Rukun
Warga

69

Rukun
Tetangga

8 PNS

Laki-Laki
Di Kantor
Kecamatan Kurun



6 PNS

Perempuan
Di Kantor
Kecamatan Kurun



99 Aparat
Kelurahan/Desa

PENJELASAN TEKNIS

1. **Kecamatan dipimpin** oleh seorang Camat dibantu oleh Sekretaris Camat. Dalam menjalankan tugas pemerintahan eksekutif di level kecamatan, Camat bertanggung jawab terhadap Bupati.
2. **Kelurahan** adalah pembagian wilayah administratif di Indonesia di bawah kecamatan. Dalam konteks otonomi daerah di Indonesia, kelurahan merupakan wilayah kerja Lurah sebagai Perangkat Daerah Kabupaten atau kota.
3. **Desa** adalah kesatuan wilayah yang dihuni oleh sejumlah keluarga yang mempunyai sistem pemerintahan sendiri (dikepalai oleh seorang kepala desa).
4. **Rukun Warga (RW)** adalah pembagian wilayah di Indonesia di bawah Desa atau Kelurahan (atau di bawah: Dusun atau Lingkungan Kelurahan).
5. **Rukun Tetangga (RT)** adalah pembagian wilayah di Indonesia di bawah Rukun Warga. Rukun Tetangga bukanlah termasuk pembagian administrasi pemerintahan, dan pembentukannya adalah melalui musyawarah masyarakat setempat dalam rangka

TECHNICAL NOTES

1. ***The Subdistrict** is headed by a Subdistrict Head assisted by the Subdistrict Secretary. In carrying out the duties of the executive government at the Subdistrict level, the Subdistrict Head is responsible for the Regent.*
2. ***Kelurahan** is the division of administrative regions in Indonesia under Subdistricts. In the context of regional autonomy in Indonesia, a village headman as a working area of the regency or municipality.*
3. ***The village** is a unitary region inhabited by a number of families who have their own system of government (headed by a village chief).*
4. ***Rukun Warga (RW)** is the division of regions in Indonesia under the Village or Village (or under: Environment hamlet or village).*
5. ***Neighborhood (RT)** is the division of regions in Indonesia under Rukun Warga. Neighborhood is not including the division of administration, and the formation of local communities is through consultation in the framework of*

GOVERNMENT

- elayanan kemasyarakatan yang ditetapkan oleh Desa atau Kelurahan.
6. **PNS daerah** adalah Pegawai Negeri Sipil yang bekerja di daerah otonom seperti daerah provinsi/kabupaten/kota dan gajinya dibebankan pada Anggaran Pendapatan dan Belanja Daerah (APBD) dan dipekerjakan pada pemerintah daerah maupun dipekerjakan di luar instansi induknya.
 7. **Sumber Dana Desa** berasal dari APBN Pusat dan APBD (Provinsi dan Kabupaten). Dana Desa setiap Desa dihitung secara berkeadilan berdasarkan:
 - a. Alokasi Dasar
 - b. Alokasi yang dihitung dengan memperhatikan jumlah penduduk, angka kemiskinan, luas wilayah dan tingkat kesulitan geografis setiap Desa.
 8. **Dana desa APBN** adalah dana yang bersumber dari Anggaran Pendapatan dan Belanja Negara (APBN) yang diperuntukkan bagi desa yang ditransfer melalui Anggaran Pendapatan dan Belanja Daerah (APBD) kabupaten/kota dan digunakan untuk membiayai penyelenggaraan pemerintahan, pelaksanaan pembangunan, pembinaan kemasyarakatan dan pemberdayaan masyarakat.
- community service set by the Village or Village.*
6. **Regional Civil Servants** are Civil Servants working in autonomous regions such as provincial/regency/municipality and his salary is charged to the Regional Income and Expenditure Budget (APBD) and employed in local government and its parent employed outside agencies.
 7. **The source of Village Funds** comes from the Central APBN and APBD (Provincial and Regency). The Village Fund for each Village is calculated fairly based on:
 - a. Basic Allocation
 - b. The location is calculated by taking into account the population, poverty rate, area size and geographic difficulty level for each Village.
 8. **Funds Budget village** is funds from the State Budget (APBN) which is applied to the village that is transferred through the Regional Budget (APBD) district / city and used to fund governance, the implementation of development, social development and empowerment community. (Source: Government Regulation No. 60 of 2014, Government Regulation No. 22, 2015).

(Sumber: PP No. 60 tahun 2014, PP No. 22 tahun 2015).

9. **Menurut PP No. 22 tahun 2015 pasal 16**, Penyaluran Dana Desa dilakukan secara bertahap pada tahun anggaran berjalan dengan ketentuan:
- Tahap I pada bulan April sebesar 40%
 - Tahap II pada bulan Agustus sebesar 40%
 - Tahap III pada bulan Oktober sebesar 20%
10. **Alokasi Dana Desa (ADD) APBD** adalah dana untuk desa yang ditetapkan melalui Peraturan Bupati/Walikota yang paling sedikit 10% dari dana perimbangan yang diterima kabupaten/kota dalam anggaran pendapatan dan belanja daerah.
11. **Menurut PP No. 43 tahun 2015 Pasal 96**, $ADD = 10\% \times (\text{Dana Bagi Hasil (DBH) Pajak dan Sumber Daya Alam} + \text{Dana Alokasi Umum (DAU)} - \text{Dana Alokasi Khusus (DAK)})$.
12. **Berdasarkan Perbup No. 9 tahun 2019**, pembagian pagu ADD dilakukan:
- Secara merata untuk seluruh Desa, yakni Alokasi Dana Desa Minimal ($ADDM = 60\% \times \text{total Pagu ADD}$ setelah dikurangi ADD untuk peningkatan ekonomi kerakyatan
9. **According to PP. 22 of 2015 article 16**, the distribution of Village Funds is carried out in stages in the current fiscal year with the following provisions:
- Phase I in April by 40%
 - Phase II in August by 40%
 - Phase III in October by 20%.
10. **Village Fund Allocation (ADD) budget** is funding for the village established by Regulation Regent / Mayor is at least 10% of equalization funds received by the district/city in the budget revenue and expenditure.
11. **According to the PP 43 2015 Article 96**, $ADD = 10\% \times (\text{DBH (DBH) Taxes and Natural Resources} + \text{General Allocation Fund (DAU)} - \text{Special Allocation Fund (DAK)})$.
12. **Based on Perbup No. 9 of 2019**, the ADD ceiling distribution is carried out:
- Evenly for all villages, namely Minimal Village Fund Allocation ($ADDM = 60\% \times \text{total ADD Ceiling after deducting ADD for increasing populist economy based on village community empowerment}$).

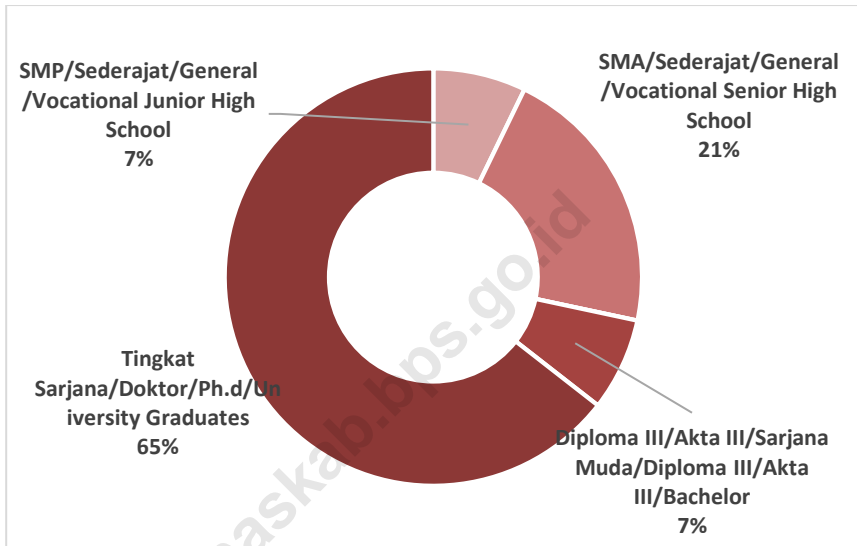
GOVERNMENT

berbasis pemberdayaan masyarakat desa).

- b. Secara proporsional per Desa (ADDP = 40% dari total Pagu ADD setelah dikurangi ADD untuk peningkatan ekonomi kerakyatan berbasis pemberdayaan masyarakat desa) * Bobot Desa yang Bersangkutan).
- b. *Proportionally per Village (ADDP = 40% of the ADD Pagu total after deducting ADD for increasing the populist economy based on village community empowerment) * Relevant Village Weight).*

<https://gumaskab.bps.go.id>

Gambar 2 Persentase Pegawai Negeri Sipil Kantor Kecamatan Kurun Menurut Tingkat Pendidikan Terakhir, 2019/Percentage of Civil Servants in Kurun Subdistrict Offices by Educational Level, 2019



Sumber/Source: Badan Kepegawaian, Pendidikan dan Pelatihan Daerah Kabupaten Gunung Mas/Regional Employment, Education and Training Agency of Gunung Mas Regency

GOVERNMENT

2. PEMERINTAHAN/GOVERNMENT

2.1 WILAYAH ADMINISTRATIF/ADMINISTRATIVE AREA

Tabel 2.1.1 Jumlah Kelurahan/Desa¹, Rukun Warga (RW), dan Rukun Tetangga (RT) di Kecamatan Kurun, 2019/Number of Kelurahan/Village¹, RW and RT in Kurun Subdistrict, 2019

Uraian Descriptions	Kecamatan Kurun Kurun Subdistrict
(1)	(2)
Ibu kota Kecamatan Capital District	KURUN
Nama Camat Name of Chief of District	HOLTEN, SE
Jumlah Desa Number of Village	13
Jumlah Kelurahan Number of Kelurahan	2
Jumlah Rukun Warga (RW) Number of RW	12
Jumlah Rukun Tetangga (RT) Number of RT	69

Catatan/Note: ¹ Termasuk Unit Permukiman Transmigrasi (UPT)/Include Transmigration Settlement Unit

Sumber/Source: Badan Pemberdayaan Masyarakat dan Desa Kabupaten Gunung Mas/Community and Village Empowerment Agency of Gunung Mas Regency

Tabel 2.1.2 Nama Kepala Lurah/Desa di Kecamatan Kurun, 2019/Name of Village Chief in Kurun Subdistrict, 2019

Kelurahan/Desa Kelurahan/Village	Nama Kepala Lurah/Desa Chief of Village Name's
(1)	(2)
[001] Pilang Munduk	HEDI
[002] Tumbang Hakau	AMPUNG
[003] Hurung Bunut	DONI
[004] Tumbang Tariak	RODI ASSER
[005] Tumbang Miwan	SETIAWAN KRISBIANTORO, A.Md
[006] Tewang Pajangan	MULIADI, A.Md
[007] Tumbang Lampahung	IDEN
[008] Teluk Nyatu	TERAS VERRY
[009] Tanjung Riu	WARTEL S. SINDI
[010] Petak Bahandang	DEDIYANTO
[011] Tampang Tumbang Anjir	BERJO
[012] Kuala Kurun	WILNA
[013] Tumbang Tambirah	RIDUAN
[014] Tumbang Manyangan	WANTO, S.Pd
[015] Penda Pilang	JHONEDIE

Sumber/Source: Badan Pusat Statistik Kabupaten Gunung Mas, Hasil Rapat Koordinasi Kecamatan (RAKORCAM) Februari 2020/ BPS-Statistics of Gunung Mas Regency, Results of the Subdistrict Coordination Meeting (RAKORCAM) February 2020

GOVERNMENT

Tabel 2.1.3 Keberadaan Lembaga Kemasyarakatan Kelurahan (LKK)/Badan Perwakilan Desa (BPD) di Kecamatan Kurun, 2019/ *The Presence of Representatives Board of Village/Ward in Kurun Subdistrict, 2019*

Kelurahan/Desa <i>Kelurahan/Village</i>	Lembaga Kemasyarakatan Kelurahan (LKK)/Badan Perwakilan Desa (BPD) <i>Representatives Board of Kelurahan/Village</i>
(1)	(2)
[001] Pilang Munduk	Ada
[002] Tumbang Hakau	Ada
[003] Hurung Bunut	Ada
[004] Tumbang Tariak	Ada
[005] Tumbang Miwan	Ada
[006] Tewang Pajangan	Ada
[007] Tumbang Lampahung	Ada
[008] Teluk Nyatu	Ada
[009] Tanjung Riu	Ada
[010] Petak Bahandang	Ada
[011] Tampang Tumbang Anjir	Ada
[012] Kuala Kurun	Ada
[013] Tumbang Tambirah	Ada
[014] Tumbang Manyangan	Ada
[015] Penda Pilang	Ada

Sumber/Source: Kantor Kecamatan Kurun/Subdistrict Office of Kurun

2.2 SUMBER DAYA MANUSIA/HUMAN RESOURCES

Tabel 2.2.1 Jumlah Aparat Desa Menurut Kelurahan/Desa di Kecamatan Kurun, 2019/Number of Village Apparatus in Kurun Subdistrict, 2019

Kelurahan/Desa <i>Kelurahan/Village</i>	Kepala Desa <i>Village Head</i>	Sekretaris Desa <i>Village Secretary</i>	Sekretariat Desa/Kelurahan (Kaur Keuangan, Perencanaan, dll.) <i>Village / Kelurahan Secretariat (Head of Finance, Planning, etc.)</i>
(1)	(2)	(3)	(4)
[001] Pilang Munduk	1	1	2
[002] Tumbang Hakau	1	1	2
[003] Hurung Bunut	1	1	2
[004] Tumbang Tariak	1	1	3
[005] Tumbang Miwan	1	1	3
[006] Tewang Pajangan	1	1	2
[007] Tumbang Lampahung	1	1	2
[008] Teluk Nyatu	1	1	2
[009] Tanjung Riu	1	1	3
[010] Petak Bahandang	1	1	2
[011] Tampang Tumbang Anjir	1	1	8
[012] Kuala Kurun	1	1	3
[013] Tumbang Tambirah	1	1	2
[014] Tumbang Manyangan	1	1	2
[015] Penda Pilang	1	1	2
Manuhing	15	15	40

GOVERNMENT

Kelurahan/Desa Kelurahan/Village	Pelaksana Teknis (Kasi Pemerintahan, Kasi Kesejahteraan, dll) <i>Technical Implementers (Head of Government section, Head of Welfare section, etc.)</i>	Pelaksana Kewilayahan (Kadus, Ketua RT, Ketua RW, dll.) <i>Regional Implementers (Head of Hamlet, Head of RT, Head of RW, etc.)</i>
(1)	(4)	(5)
[001] Pilang Munduk	3	2
[002] Tumbang Hakau	2	6
[003] Hurung Bunut	3	4
[004] Tumbang Tariak	3	3
[005] Tumbang Miwan	3	4
[006] Tewang Pajangan	3	5
[007] Tumbang Lampahung	3	2
[008] Teluk Nyatu	3	3
[009] Tanjung Riu	3	3
[010] Petak Bahandang	3	8
[011] Tampang Tumbang Anjir	3	9
[012] Kuala Kurun	3	19
[013] Tumbang Tambirah	3	5
[014] Tumbang Manyangan	4	3
[015] Penda Pilang	4	2
Manuhing	46	78

Sumber/Source: BPS, Pendataan Potensi Desa (Podes) 2019/BPS-Statistics Indonesia, Village Potential Data Collection 2019

Tabel 2.2.2 Jumlah Pegawai Negeri Sipil Kantor Kecamatan Kurun Menurut Jabatan dan Jenis Kelamin, 2018 dan 2019/ Number of Civil Servants in Kurun Subdistrict Offices by Occupation and Sex, 2018 and 2019

Jabatan <i>Occupation</i>	2018			2019		
	Laki- Laki <i>Male</i>	Perem- puan <i>Female</i>	Jumlah <i>Total</i>	Laki- Laki <i>Male</i>	Perem- puan <i>Female</i>	Jumlah <i>Total</i>
(1)	(2)	(3)	(4)	(5)	(6)	(7)
Eselon V/5 th <i>Echelon</i>	-	-	-	-	-	-
Eselon IV/4 th <i>Echelon</i>	3	4	7	2	4	6
Eselon III/3 rd <i>Echelon</i>	2	-	2	2	-	2
Eselon II/2 nd <i>Echelon</i>	-	-	-	-	-	-
Eselon I/1 st <i>Echelon</i>	-	-	-	-	-	-
Jumlah/Total	5	4	9	4	4	8

Sumber/Source: Badan Kepegawaian, Pendidikan dan Pelatihan Daerah Kabupaten Gunung Mas/Regional Employment, Education and Training Agency of Gunung Mas Regency

GOVERNMENT

Tabel 2.2.3 Jumlah Pegawai Negeri Sipil Kantor Kecamatan Kurun Menurut Tingkat Pendidikan Terakhir dan Jenis Kelamin, 2018 dan 2019/
Number of Civil Servants in Kurun Subdistrict Offices by Educational Level and Sex, 2018 and 2019

Tingkat Pendidikan <i>Educational Level</i>	2018			2019		
	Laki-Laki <i>Male</i>	Perempuan <i>Female</i>	Jumlah Total	Laki-Laki <i>Male</i>	Perempuan <i>Female</i>	Jumlah Total
(1)	(2)	(3)	(4)	(5)	(6)	(7)
Sampai dengan SD/Up to Primary School	-	-	-	-	-	-
SMP/Sederajat/General/Vocational Junior High School	1	-	1	1	-	1
SMA/Sederajat/General/Vocational Senior High School	2	2	4	1	2	3
Diploma I, II/Akta I, II/Diploma I, II/Akta I, II	-	-	-	-	-	-
Diploma III/Akta III/Sarjana Muda/Diploma III/Akta III/Bachelor	1	-	1	1	-	1
Tingkat Sarjana/Doktor/Ph.d/University Graduates	4	4	8	5	4	9
Jumlah/Total	8	6	14	8	6	14

Sumber/Source: Badan Kepegawaian, Pendidikan dan Pelatihan Daerah Kabupaten Gunung Mas/Regional Employment, Education and Training Agency of Gunung Mas Regency

Tabel 2.2. 4 Jumlah Pegawai Negeri Sipil Kantor Kecamatan Kurun Menurut Tingkat Kepangkatan dan Jenis Kelamin, 2018 dan 2019/ Number of Civil Servants in Kurun Subdistrict Offices by Hierarchy and Sex, 2018 and 2019

Pangkat/Golongan/Ruang <i>Hierarchy</i>	2018			2019		
	Laki- Laki <i>Male</i>	Perem- -puan <i>Female</i>	Jumlah <i>Total</i>	Laki- Laki <i>Male</i>	Perem- -puan <i>Female</i>	Jumlah <i>Total</i>
(1)	(2)	(3)	(4)	(5)	(6)	(7)
1. I/A (Juru Muda)	-	-	-	-	-	-
2. I/B (Juru Muda Tingkat I)	-	-	-	-	-	-
3. I/C (Juru)	-	-	-	-	-	-
4. I/D (Juru Tingkat I)	-	-	-	-	-	-
Golongan I/Range I						
5. II/A (Pengatur Muda)	1	-	1	-	-	-
6. II/B (Pengatur Muda Tingkat I)	-	-	-	1	-	1
7. II/C (Pengatur)	1	2	3	-	-	-
8. II/D (Pengatur Tingkat I)	-	-	-	1	2	3
Golongan II/Range II						
9. III/A (Penata Muda)	1	-	1	1	-	1
10. III/B (Penata Muda Tingkat I)	-	2	2	-	2	2
11. III/C (Penata)	2	2	4	2	2	4
12. III/D (Penata Tingkat I)	1	-	1	-	-	-
Golongan III/Range III						
13. IV/A (Pembina)	1	-	1	2	-	2
14. IV/B (Pembina Tingkat I)	1	-	1	1	-	1
15. IV/C (Pembina Utama Muda)	-	-	-	-	-	-
16. IV/D (Pembina Utama Madya)	-	-	-	-	-	-
17. IV/E (Pembina Utama)	-	-	-	-	-	-
Golongan IV/Range IV						
Jumlah/Total	8	6	14	8	6	14

Sumber/Source: Badan Kepegawaian, Pendidikan dan Pelatihan Daerah Kabupaten Gunung Mas/Regional Employment, Education and Training Agency of Gunung Mas Regency

GOVERNMENT

Tabel 2.2. 5 Jumlah Pegawai Negeri Sipil Kantor Kecamatan Kurun Menurut Agama dan Jenis Kelamin, 2018 dan 2019/ *Number of Civil Servants in Kurun Subdistrict Offices by Religion and Sex, 2018 and 2019*

Jabatan <i>Occupation</i>	2018			2019		
	Laki- Laki <i>Male</i>	Perem- puan <i>Female</i>	Jumlah <i>Total</i>	Laki- Laki <i>Male</i>	Perem- puan <i>Female</i>	Jumlah <i>Total</i>
(1)	(2)	(3)	(4)	(5)	(6)	(7)
Islam/Moslem	1	1	2	1	1	2
Protestan/ <i>Protestant</i>	6	5	11	5	5	10
Katolik/ <i>Catholic</i>	1	-	1	2	-	2
Hindu/ <i>Hindu</i>	-	-	-	-	-	-
Jumlah/Total	8	6	14	8	6	14

Sumber/Source: Badan Kepegawaian, Pendidikan dan Pelatihan Daerah Kabupaten Gunung Mas/Regional Employment, Education and Training Agency of Gunung Mas Regency

Tabel 2.2. 6 Jumlah Pegawai Negeri Sipil Kantor Kelurahan Kuala Kurun dan Kelurahan Tampang Tumbang Anjir Kecamatan Kurun Menurut Jabatan dan Jenis Kelamin, 2019/*Number of Civil Servants in Kuala Kurun and Tampang Tumbang Anjir Kelurahan Offices of Kurun Subdistrict by Occupation and Sex, 2019*

Jabatan <i>Occupation</i>	2019		
	Laki-Laki <i>Male</i>	Perem-puan <i>Female</i>	Jumlah <i>Total</i>
(1)	(2)	(3)	(4)
Eselon V/5 th <i>Echelon</i>	-	-	-
Eselon IV/4 th <i>Echelon</i>	6	4	10
Eselon III/3 rd <i>Echelon</i>	-	-	-
Eselon II/2 nd <i>Echelon</i>	-	-	-
Eselon I/1 st <i>Echelon</i>	-	-	-
Jumlah/Total	6	4	10

Sumber/Source: Badan Kepegawaian, Pendidikan dan Pelatihan Daerah Kabupaten Gunung Mas/*Regional Employment, Education and Training Agency of Gunung Mas Regency*

GOVERNMENT

Tabel 2.2.7 Jumlah Pegawai Kantor Kelurahan Kuala Kurun dan Kelurahan Tampang Tumbang Anjir Kecamatan Kurun Menurut Tingkat Pendidikan dan Jenis Kelamin, 2019/Number of Civil Servants in Kuala Kurun and Tampang Tumbang Anjir Kelurahan Offices of Kurun Subdistrict by Educational Level and Sex, 2019

Tingkat Pendidikan <i>Educational Level</i>	2019		
	Laki-Laki <i>Male</i>	Perempuan <i>Female</i>	Jumlah <i>Total</i>
(1)	(2)	(3)	(4)
Sampai dengan SD/ <i>Up to Primary School</i>	-	-	-
SMP/Sederajat/ <i>General/Vocatio-nal Junior High School</i>	-	-	-
SMA/Sederajat/ <i>General/Vocatio-nal Senior High School</i>	2	2	4
Diploma I, II/Akta I, II/ <i>Diploma I, II/Akta I, II</i>	-	-	-
Diploma III/Akta III/Sarjana Muda/ <i>Diploma III/Akta III/Bachelor</i>	-	1	1
Tingkat Sarjana/ Doktor/Ph.d/ <i>University Graduates</i>	8	4	12
Jumlah/Total	10	7	17

Sumber/Source: Badan Kepegawaian, Pendidikan dan Pelatihan Daerah Kabupaten Gunung Mas/Regional Employment, Education and Training Agency of Gunung Mas Regency

Tabel 2.2. 8 Jumlah Pegawai Kantor Kelurahan Kuala Kurun dan Kelurahan Tampang Tumbang Anjir Kecamatan Kurun Menurut Tingkat Kepangkatan dan Jenis Kelamin, 2019/Number of Civil Servants in Kuala Kurun and Tampang Tumbang Anjir Kelurahan Offices of Kurun Subdistrict by Hierarchy and Sex, 2019

Pangkat/Golongan/Ruang <i>Hierarchy</i>	2019		
	Laki-Laki <i>Male</i>	Perempuan <i>Female</i>	Jumlah <i>Total</i>
(1)	(2)	(3)	(4)
1. I/A (Juru Muda)	-	-	-
2. I/B (Juru Muda Tingkat I)	-	-	-
3. I/C (Juru)	-	-	-
4. I/D (Juru Tingkat I)	-	-	-
Golongan I/Range I			
5. II/A (Pengatur Muda)	-	-	-
6. II/B (Pengatur Muda Tingkat I)	-	-	-
7. II/C (Pengatur)	1	2	3
8. II/D (Pengatur Tingkat I)	-	-	-
Golongan II/Range II			
9. III/A (Penata Muda)	-	1	1
10. III/B (Penata Muda Tingkat I)	7	4	11
11. III/C (Penata)	1	-	1
12. III/D (Penata Tingkat I)	1	-	1
Golongan III/Range III			
13. IV/A (Pembina)	-	-	-
14. IV/B (Pembina Tingkat I)	-	-	-
15. IV/C (Pembina Utama Muda)	-	-	-
16. IV/D (Pembina Utama Madya)	-	-	-
17. IV/E (Pembina Utama)	-	-	-
Golongan IV/Range IV			
Jumlah/Total	10	7	17

Sumber/Source: Badan Kepegawaian, Pendidikan dan Pelatihan Daerah Kabupaten Gunung Mas/Regional Employment, Education and Training Agency of Gunung Mas Regency

GOVERNMENT

Tabel 2.2.9 Jumlah Pegawai Negeri Sipil Kantor Kelurahan Kuala Kurun dan Kelurahan Tampang Tumbang Anjir Kecamatan Kurun Menurut Kelompok Umur dan Jenis Kelamin, 2019/ *Number of Civil Servants in Kuala Kurun and Tampang Tumbang Anjir Kelurahan Offices of Kurun Subdistrict by Age Group and Sex, 2019*

Kelompok ¹ Umur <i>Age Group</i>	2019		
	Laki-Laki <i>Male</i>	Perem-puan <i>Female</i>	Jumlah <i>Total</i>
(1)	(2)	(3)	(4)
16-25	-	-	-
26-45	8	7	15
45-65	2	-	2
Jumlah/Total	10	7	17

Catatan/Note: ¹Kelompok umur berdasarkan Depkes RI 2009/*Age Group according to Department of Health 2009*

Sumber/Source: Badan Kepegawaian, Pendidikan dan Pelatihan Daerah Kabupaten Gunung Mas/*Regional Employment, Education and Training Agency of Gunung Mas Regency*

2.3 KEUANGAN PEMERINTAH/*GOVERNMENT FINANCE*

Tabel 2.3.1 **Besarnya Alokasi Dana Desa (ADD) di Kecamatan Kurun (ribu rupiah), 2018 dan 2019/Number of Village Budget Allocation in Kurun Subdistrict (thousand rupiahs), 2018 and 2019**

Kelurahan/Desa <i>Kelurahan/Village</i>	2018	2019
(1)	(2)	(3)
[001] Pilang Munduk	550 584,1	550 584,1
[002] Tumbang Hakau	557 310,2	557 310,2
[003] Hurung Bunut	549 895,8	549 895,8
[004] Tumbang Tariak	569 649,5	569 649,5
[005] Tumbang Miwan	631 538,0	631 538,0
[006] Tewang Pajangan	613 316,1	613 316,1
[007] Tumbang Lampahung	550 893,5	550 893,5
[008] Teluk Nyatu	602 981,6	602 981,6
[009] Tanjung Riu	551 736,2	551 736,2
[010] Petak Bahandang	561 271,1	561 271,1
[011] Tampang Tumbang Anjir	-	-
[012] Kuala Kurun	-	-
[013] Tumbang Tambirah	562 276,5	562 276,5
[014] Tumbang Manyangan	544 324,0	544 324,0
[015] Penda Pilang	549 654,7	549 654,7

Sumber/*Source*: Badan Pemberdayaan Masyarakat dan Desa Kabupaten Gunung Mas/*Community and Village Empowerment Agency of Gunung Mas Regency*

GOVERNMENT

Tabel 2.3.2 Besarnya Dana Desa (DD) di Kecamatan Kurun (ribu rupiah), 2018 dan 2019/Number of Village Budget in Kurun Subdistrict (thousand rupiahs), 2018 and 2019

Kelurahan/Desa Kelurahan/Village	2018	2019
(1)	(2)	(3)
[001] Pilang Munduk	694 490	694 490
[002] Tumbang Hakau	675 237	675 237
[003] Hurung Bunut	947 914	947 914
[004] Tumbang Tariak	690 635	690 635
[005] Tumbang Miwan	761 722	761 722
[006] Tewang Pajangan	725 380	725 380
[007] Tumbang Lampahung	721 806	721 806
[008] Teluk Nyatu	744 032	744 032
[009] Tanjung Riu	754 38 8	754 388
[010] Petak Bahandang	787 263	787 263
[011] Tampang Tumbang Anjir	-	-
[012] Kuala Kurun	-	-
[013] Tumbang Tambirah	747 995	747 995
[014] Tumbang Manyangan	693 794	693 794
[015] Penda Pilang	676 824	676 824

Sumber/Source: Badan Pemberdayaan Masyarakat dan Desa Kabupaten Gunung Mas/Community and Village Empowerment Agency of Gunung Mas Regency

PENDUDUK

..... POPULATION

16395

Penduduk Perempuan



18007

Penduduk Laki-laki



Kecamatan Kurun memiliki 6549
Rumah tangga
Dengan rata rata penduduk 4-5
per rumah tangga sebesar

PENJELASAN TEKNIS

1. **Sumber utama data kependudukan** adalah sensus penduduk yang dilaksanakan setiap sepuluh tahun sekali. Sensus penduduk telah dilaksanakan sebanyak enam kali sejak Indonesia merdeka, yaitu tahun 1961, 1971, 1980, 1990, 2000, dan 2010.

Di dalam sensus penduduk, pencacahan dilakukan terhadap seluruh penduduk yang berdomisili di wilayah teritorial Indonesia termasuk warga negara asing kecuali anggota korps diplomatik negara sahabat beserta keluarganya.

Metode pengumpulan data dalam sensus dilakukan dengan wawancara antara petugas sensus dengan responden dan juga melalui *e-census*. Pencatatan penduduk menggunakan konsep usual residence, yaitu konsep di mana penduduk biasa bertempat tinggal. Bagi penduduk yang bertempat tinggal tetap dicacah di mana mereka biasa tinggal, sedangkan untuk penduduk yang tidak bertempat tinggal tetap dicacah di tempat di mana mereka ditemukan petugas sensus pada malam ‘Hari Sensus’. Termasuk penduduk yang tidak bertempat tinggal tetap adalah tuna wisma, awak kapal berbendera

TECHNICAL NOTES

1. *The main source of demographic data is population census, which is conducted every ten years. Population Census has been conducted six times since Indonesia’s independence: 1961, 1971, 1980, 1990, 2000, and 2010.*

The population census enumerates all residents who domicile in the entire territory of Indonesia including foreign citizens except the diplomatic corps members and their families.

The method of data collection in a population census involves interviewing respondents and conducting e-census. Enumeration of the population uses the concept of “usual residence”, which is the concept of “places where people usually live”. De jure was applied to the permanent residents, while de facto was applied to non-permanent residents. The permanent residents were enumerated in place where they normally live, the non-permanent residents were enumerated where they were found by the enumerators, on the night of ‘Census Date’. The non permanent residents include homeless people, ship crew, boat people, remote area

POPULATION

Indonesia, penghuni perahu/rumah apung, masyarakat terpencil/terasing, dan pengungsi. Bagi mereka yang mempunyai tempat tinggal tetap dan sedang bepergian ke luar wilayah lebih dari enam bulan, tidak dicacah di tempat tinggalnya, tetapi dicacah di tempat tujuannya. Untuk tahun yang tidak dilaksanakan sensus penduduk, data kependudukan diperoleh dari hasil proyeksi penduduk. Proyeksi penduduk merupakan suatu perhitungan ilmiah yang didasarkan pada asumsi dari komponen-komponen perubahan penduduk, yaitu kelahiran, kematian, dan migrasi. Proyeksi penduduk Indonesia 2010–2035 menggunakan data dasar penduduk hasil SP2010.

2. **Penduduk Indonesia** adalah semua orang yang berdomisili di wilayah teritorial Indonesia selama 6 bulan atau lebih dan atau mereka yang berdomisili kurang dari 6 bulan tetapi bertujuan menetap.
3. **Laju pertumbuhan penduduk** adalah angka yang menunjukkan persentase penambahan penduduk dalam jangka waktu tertentu.
4. **Kepadatan penduduk** adalah rasio banyaknya penduduk per kilometer persegi.

community, and internally displaced persons. Those who had permanent residence and had been travelling away from their home for six months or more were not enumerated in their permanent place, but in the place where they were during the census.

For the periods where the population census is not conducted, population projection is done to estimate population during those years. The population projection is an estimate based on the demographic components, such as birth, death, and migration. Indonesia's 2010–2035 population projection used the 2010 Population Census as the base population.

2. **The population of Indonesia** are all residents of the entire territory of Indonesia who have stayed for six months or longer, and those who intended to stay more than six months even though their length of stay is less than six months.
3. **The growth rate of population** is the number that show percentage of population growth within a specified period.
4. **Population density** is ratio of population per square kilometer.

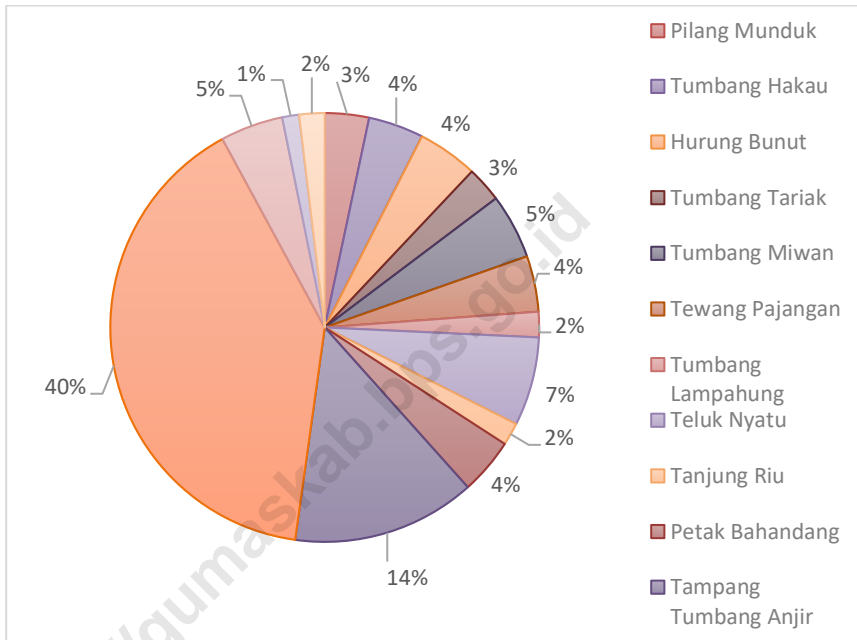
5. **Rasio jenis kelamin** adalah perbandingan antara penduduk laki-laki dan penduduk perempuan pada suatu wilayah dan waktu tertentu. Biasanya dinyatakan dengan banyaknya penduduk laki-laki untuk 100 penduduk perempuan.
6. **Distribusi penduduk** adalah pola persebaran penduduk di suatu wilayah, baik berdasarkan batas-batas geografis maupun berdasarkan batas-batas administrasi pemerintahan.
7. **Komposisi penduduk** adalah pola persebaran penduduk menurut karakteristiknya, contoh: penduduk menurut kelompok umur, penduduk menurut jenis kelamin.
8. **Rumah tangga** adalah seseorang atau sekelompok orang yang mendiami sebagian atau seluruh bangunan fisik/sensus dan biasanya tinggal bersama serta pengelolaan makan dari satu dapur. Yang dimaksud makan dari satu dapur adalah jika pengurusan kebutuhan sehari-harinya dikelola bersama-sama menjadi satu.
9. **Anggota rumah tangga** adalah semua orang yang biasanya bertempat tinggal di suatu rumah tangga, baik yang berada di rumah pada waktu pencacahan maupun yang sementara tidak ada.
5. ***Sex ratio** is the ratio of males population to females population in a given area and time, usually expressed as the number of males for every 100 females.*
6. ***Population distribution** is the pattern of population distribution in an area, either by geographic boundaries or by government administrative boundaries.*
7. ***Population composition** is the pattern of population distribution by its characteristics, example: population by age group, population by sex.*
8. ***Household** is an individual or group of people living in a physical/census building unit or part of it and usually commit on a common provision for food and other essentials of living. Common provision for food means one organising daily needs for all of household members.*
9. ***Household member** are those who usually lives in a household regardless of their location at the time of enumeration.*

POPULATION

10. **Rata-rata anggota rumah tangga** adalah angka yang menunjukkan rata-rata jumlah anggota rumah tangga per rumah tangga.
10. **Average household size** is the average number of household members per household.

<https://gumaskab.bps.go.id>

Gambar 3 Persentase Penduduk Kecamatan Kurun Menurut Desa/Kelurahan (persen), 2018/Percentage of Kurun Population by Village/Kelurahan (percent), 2018



Sumber/Source: BPS-Proyeksi Penduduk Indonesia 2015-2045/BPS-Statistics Indonesia, Indonesia Projection 2015-2045

POPULATION

3. PENDUDUK/POPULATION

Tabel 3.1 Jumlah Penduduk dan Laju Pertumbuhan Penduduk Menurut Kelurahan/Desa di Kecamatan Kurun 2010, 2017, dan 2018/*Population and Population Growth Rate by Kelurahan/Village in Kurun Subdistrict 2010, 2017, and 2018*

Kelurahan/Desa <i>Kelurahan/Village</i>	Jumlah Penduduk <i>Population</i>			Laju Pertumbuhan Penduduk <i>Population Growth Rate</i>	
	2010	2017	2018	2010-2018	2017-2018
(1)	(2)	(3)	(4)	(5)	(6)
[001] Pilang Munduk	726	981	1 020	4,34	3,98
[002] Tumbang Hakau	907	1 225	1 276	4,36	4,16
[003] Hurung Bunut	991	1 338	1 393	4,35	4,11
[004] Tumbang Tariak	586	791	823	4,34	4,05
[005] Tumbang Miwan	1 069	1 444	1 501	4,33	3,95
[006] Tewang Pajangan	918	1 239	1 289	4,33	4,04
[007] Tumbang Lampahung	420	567	587	4,27	3,53
[008] Teluk Nyatu	1 461	1 972	2 051	4,33	4,01
[009] Tanjung Riu	372	502	522	4,44	3,98
[010] Petak Bahandang	925	1 249	1 299	4,34	4,00
[011] Tampang Tumbang Anjir	3 018	4 075	4 238	4,34	4,00
[012] Kuala Kurun	8 704	11 752	12 223	4,34	4,01
[013] Tumbang Tambirah	1 033	1 395	1 450	4,33	3,94
[014] Tumbang Manyangan	277	373	388	4,30	4,02
[015] Penda Pilang	418	564	587	4,34	4,08
Kurun	21 825	29 467	30 647	4,33	4,00

Sumber/Source: Sumber/Source: BPS, Sensus Penduduk (SP) 2010 dan Proyeksi Penduduk Indonesia 2015-2045/BPS-Statistics Indonesia, 2010 Population Census and Indonesia Projection 2015-2045

Tabel 3.2 Jumlah Penduduk, Luas Wilayah, dan Kepadatan Penduduk Menurut Kelurahan/Desa di Kecamatan Kurun, 2018/*Number of Populations, Areas, and The Density Population by Kelurahan/Village in Kurun Subdistrict, 2018*

Kelurahan/Desa <i>Kelurahan/Village</i>	Jumlah Penduduk <i>Number of Population</i>	Luas Wilayah <i>Area</i>	Kepadatan Penduduk <i>Density Population</i>
(1)	(2)	(3)	(4)
[001] Pilang Munduk	1 020	38	26,84
[002] Tumbang Hakau	1 276	27	47,26
[003] Hurung Bunut	1 393	10	139,30
[004] Tumbang Tariak	823	96	8,57
[005] Tumbang Miwan	1 501	77	19,49
[006] Tewang Pajangan	1 289	38	33,92
[007] Tumbang Lampahung	587	58	10,12
[008] Teluk Nyatu	2 051	88	23,31
[009] Tanjung Riu	522	58	9,00
[010] Petak Bahandang	1 299	58	22,40
[011] Tampang Tumbang Anjir	4 238	77	55,04
[012] Kuala Kurun	12 223	121	101,02
[013] Tumbang Tambirah	1 450	50	29,00
[014] Tumbang Manyangan	388	23	16,87
[015] Penda Pilang	587	57	10,30
Kurun	30 647	876	34,99

Sumber/*Source*: BPS-Proyeksi Penduduk Indonesia 2015-2045/*BPS-Statistics Indonesia, Indonesia Projection 2015-2045*

POPULATION

Tabel 3.3 Jumlah Rumah Tangga dan Rata-Rata Penduduk per Rumah Tangga Menurut Kelurahan/Desa di Kecamatan Kurun, 2018/*Number of Household and The Average of Population in Every Household by Kelurahan/Village in Kurun Subdistrict, 2018*

Kelurahan/Desa <i>Kelurahan/Village</i>	Rumah Tangga <i>Household</i>	Rata-Rata Penduduk per Rumah Tangga <i>Average of Population in Every Household</i>
(1)	(2)	(3)
[001] Pilang Munduk	188	5,4
[002] Tumbang Hakau	264	4,8
[003] Hurung Bunut	288	4,8
[004] Tumbang Tariak	161	5,1
[005] Tumbang Miwan	293	5,1
[006] Tewang Pajangan	274	4,7
[007] Tumbang Lampahung	101	5,8
[008] Teluk Nyatu	555	3,7
[009] Tanjung Riu	107	4,9
[010] Petak Bahandang	276	4,7
[011] Tampang Tumbang Anjir	876	4,8
[012] Kuala Kurun	2714	4,5
[013] Tumbang Tambirah	261	5,6
[014] Tumbang Manyangan	67	5,8
[015] Penda Pilang	124	4,7
Kurun	6549	4,7

Sumber/Source: BPS-Proyeksi Penduduk Indonesia 2015-2045/BPS-Statistics Indonesia, Indonesia Projection 2015-2045

Tabel 3.4 Jumlah Penduduk Laki-Laki dan Perempuan serta Sex Ratio Menurut Kelurahan/Desa di Kecamatan Kurun, 2018/*Number of Male and Female Populations also The Sex Ratio by Kelurahan/Village in Kurun Subdistrict, 2018*

Kelurahan/Desa <i>Kelurahan/Village</i>	Laki-Laki <i>Male</i>	Perempuan <i>Female</i>	Jumlah <i>Total</i>	Rasio Jenis Kelamin <i>Sex Ratio</i>
(1)	(2)	(3)	(4)	(5)
[001] Pilang Munduk	554	466	1 020	119
[002] Tumbang Hakau	651	625	1 276	104
[003] Hurung Bunut	764	629	1 393	121
[004] Tumbang Tariak	432	391	823	110
[005] Tumbang Miwan	804	697	1 501	115
[006] Tewang Pajangan	658	631	1 289	104
[007] Tumbang Lampahung	295	292	587	101
[008] Teluk Nyatu	1 264	787	2 051	161
[009] Tanjung Riu	276	246	522	112
[010] Petak Bahandang	635	664	1 299	96
[011] Tampang Tumbang Anjir	2 257	1 981	4 238	114
[012] Kuala Kurun	6 412	5 811	12 223	110
[013] Tumbang Tambirah	757	693	1 450	109
[014] Tumbang Manyangan	208	180	388	116
[015] Penda Pilang	310	277	587	112
Kurun	16 277	14 370	30 647	113

Sumber/*Source*: BPS-Proyeksi Penduduk Indonesia 2015-2045/*BPS-Statistics Indonesia, Indonesia Projection 2015-2045*

POPULATION

Tabel 3.5 Jumlah Penduduk Menurut Kelompok Umur dan Jenis Kelamin di Kecamatan Kurun, 2018/*Number of Populations by Age Group and Sex in Kurun Subdistrict, 2018*

Kelompok Umur <i>Age Group</i>	Jenis Kelamin/ <i>Sex</i>		Jumlah <i>Total</i>
	Laki-Laki <i>Male</i>	Perempuan <i>Female</i>	
(1)	(2)	(3)	(4)
0-4	1713	1637	3350
5-9	1486	1427	2913
10-14	1433	1290	2723
15-19	1339	1235	2574
20-24	1329	1236	2565
25-29	1561	1336	2897
30-34	1618	1318	2936
35-39	1403	1199	2602
40-44	1217	956	2173
45-49	998	734	1732
50-54	724	634	1358
55-59	496	495	991
60-64	355	363	718
65-69	298	238	536
70-74	135	131	266
75+	172	141	313
Jumlah/Total	16277	14370	30 647

Sumber/*Source*: BPS-Proyeksi Penduduk Indonesia 2015-2045/*BPS-Statistics Indonesia, Indonesia Projection 2015-2045*

SOSIAL

..... SOCIAL



26
SD

9
SMP

3
SMA



25
DOKTER

129
PERAWAT

PENJELASAN TEKNIS

1. **Jalur Pendidikan di Indonesia** terdiri atas 1) pendidikan formal, 2) pendidikan nonformal, dan 3) pendidikan informal yang ketiganya dapat saling melengkapi dan memperkaya (Undang-Undang No. 20 Tahun 2013 tentang Sistem Pendidikan Nasional).
2. **Jenjang Pendidikan Formal** terdiri atas pendidikan dasar, pendidikan menengah, dan pendidikan tinggi. Jenis pendidikan yang diajarkan mencakup pendidikan umum, kejuruan, akademik, profesi, vokasi, keagamaan, dan khusus.
 - a. Pendidikan Dasar berbentuk Sekolah Dasar (SD) dan Madrasah Ibtidaiyah (MI) atau bentuk lain yang sederajat serta Sekolah Menengah Pertama (SMP) dan Madrasah Tsanawiyah (MTs), atau bentuk lain yang sederajat.
 - b. Pendidikan Menengah berbentuk Sekolah Menengah Atas (SMA), Madrasah Aliyah (MA), Sekolah Menengah Kejuruan (SMK), dan Madrasah Aliyah Kejuruan (MAK), atau bentuk lain yang sederajat.
 - c. Pendidikan Tinggi merupakan jenjang pendidikan setelah pendidikan menengah yang

TECHNICAL NOTES

1. ***The Education System in Indonesia*** consists of 1) a formal education, 2) non-formal education, and 3) informal education that all three can be complementary and enriching (Law No. 20 Year 2013 about The National Education System).
2. ***The Formal Education Level*** consists of primary education, secondary education, and high education. The kind of education that taught consists of general education, vocational, academic, professional, religious, and specific education.
 - a. *The Primary Education* consists of Elementary School and Islamic Elementary School or other equivalent forms and Junior High School and MTs, or other equivalent forms.
 - b. *The Secondary Education* consists of the senior high school, MA, Vocational School, and Vocational Madrasah Aliyah, or other equivalent forms.
 - c. *The High Education* consists of the education level after the secondary education that consists of diplomas, bachelor, master, specialist, and doctoral degrees that are held by the

mencakup program pendidikan diploma, sarjana, magister, spesialis, dan doktor yang diselenggarakan oleh perguruan tinggi. Perguruan tinggi dapat berbentuk akademi, politeknik, sekolah tinggi, institut, atau universitas.

3. **Rumah Sakit** adalah tempat pemeriksaan dan perawatan kesehatan, biasanya berada di bawah pengawasan dokter/tenaga medis, yang melayani penderita yang sakit untuk berobat rawat jalan atau rawat inap.
4. **Rumah Sakit Bersalin** adalah rumah sakit khusus untuk persalinan, dilengkapi pelayanan spesialis pemeriksaan kehamilan, persalinan, rawat inap dan rawat jalan ibu dan anak yang berada di bawah pengawasan dokter spesialis kandungan.
5. **Rumah Bersalin** adalah sarana pelayanan kesehatan dengan izin sebagai rumah bersalin, dilengkapi pelayanan pemeriksaan kehamilan, persalinan serta pemeriksaan ibu dan anak yang berada di bawah pengawasan bidan senior.
6. **Poliklinik** adalah sarana kesehatan yang dipakai untuk pelayanan berobat jalan, biasanya berada di

college. The colleges can be academy, polytechnic, high school, institute, or university.

3. **Hospital** is a place for health check, usually controlled/supervised by doctors/medical personnel to serve the ill patients to get outpatient or inpatient treatment services.
4. **Maternity Hospital** is a specialized hospital for childbirth, has specialist inspection service to pregnancy, childbirth, hospitalization and outpatient for mothers and children that is under the supervision of an obstetrician.
5. **Maternity House** is health care facility with a license as a maternity house, equipped with prenatal care, childbirth and examination of mothers and children which is under the supervision of a senior midwife.
6. **Polyclinic** is a health facility in which to get outpatient services, usually under the control of doctor/medical personnel.

bawah pengawasan dokter/tenaga medis.

7. **Puskesmas (Pusat Kesehatan Masyarakat)** adalah unit pelaksana teknis dinas kesehatan kabupaten/kota yang mempunyai fungsi utama sebagai penyelenggara pelayanan kesehatan tingkat pertama. Wilayah kerja puskesmas maksimal adalah satu kecamatan dan untuk dapat menjangkau wilayah kerjanya, puskesmas mempunyai jaringan pelayanan yang meliputi unit Puskesmas Pembantu (Pustu), unit Puskesmas Keliling (Puskel), dan unit bidan desa/komunitas (Peraturan Menteri Kesehatan RI No. 75 Tahun 2014 Tentang Pusat Kesehatan Masyarakat).
7. ***Public Health Center** is technical implementation unit of regency health department that have the primary function as a first-level health care providers. The working area standard of public health center is one district and to reach their working areas, public health centers have a service network covering subsidiary of public health center, mobile public health center units, and midwife units (Regulation of the Minister of Health of Indonesia Number 75 Year 2014 about Public Health Center).*
8. **Apotek** adalah suatu tempat tertentu yang digunakan untuk melakukan pekerjaan kefarmasian, dan penyaluran/penjualan obat atau bahan farmasi dan perbekalan kesehatan lainnya kepada masyarakat yang dikelola oleh tenaga apoteker. (Peraturan Menteri Kesehatan RI No. 1332 Tahun 2002 Tentang Perubahan Atas Peraturan Menteri Kesehatan RI No. 922/MENKES/PER/X/1993 Tentang Ketentuan dan Tata Cara Pemberian Izin Apotek).
8. ***Pharmacy** is a certain place used to carry out pharmaceutical work, and distribution/sale of drugs or pharmaceutical substances and other medical supplies to the public which is managed by pharmacists. (Regulation of the Minister of Health of the Republic of Indonesia No. 1332 of 2002 concerning Amendments to the Regulation of the Minister of Health of the Republic of Indonesia No. 922 / MENKES / PER / X / 1993 concerning Provisions and Procedures for Granting Pharmacy Licenses).*

9. **Angkutan umum yang utama** merupakan angkutan umum yang biasa/paling banyak digunakan oleh warga desa/kelurahan. Jika untuk mencapai lokasi yang ditentukan harus berganti-ganti angkutan umum, maka yang dipilih sebagai angkutan umum yang utama adalah angkutan umum yang paling panjang jarak tempuhnya.
10. **Toko/warung kelontong** adalah bangunan yang berfungsi sebagai tempat usaha di bangunan tetap untuk menjual barang keperluan sehari-hari secara eceran, tidak mempunyai sistem pelayanan mandiri yang dikelola oleh satu penjual.
- Penjelasan:**
1. Toko yang terdapat di dalam pasar, tidak dicatat sebagai toko.
 2. Toko yang terdapat di kelompok pertokoan, dicatat sebagai toko.
11. **Sistem peringatan dini bencana alam** adalah serangkaian kegiatan pemberian peringatan sesegera mungkin kepada masyarakat tentang kemungkinan terjadinya bencana alam pada suatu tempat oleh lembaga yang berwenang. Sistem peringatan dini bencana alam yang dimaksud di sini misalnya peringatan dini terhadap warga mengenai status ketinggian pintu air,
9. *The main public transportation is public transportation which is usually / mostly used by villagers / kelurahan. If to reach the specified location you have to alternate public transportation, then the one chosen as the main public transportation is the public transportation with the longest distance traveled.*
10. *A shop / grocery shop is a building that functions as a place of business in a permanent building to sell daily necessities at retail, does not have an independent service system that is managed by one seller.*
- Explanation:*
- a. *A shop located in a market is not recorded as a shop.*
 - b. *A shop that is located in a shopping group is recorded as a shop.*
11. *Natural disaster early warning system is a series of activities to provide immediate warning to the public regarding the possibility of a natural disaster occurring in a place by an authorized institution. Natural disaster early warning system referred to here, for example, early warning to residents regarding the status of the height of the floodgates, the status of the*

status gunung, dsb, yang disampaikan melalui kentongan, pemberitahuan dengan *loud speaker*, dan lainnya.

Penjelasan: Pemberian peringatan status bencana melalui *Short Messages Service (SMS), What's App(WA),Line*,dsb., yang diberikan kepada warga yang berada pada lokasi berisiko terkena bencana, dicatat sebagai sistem peringatan dini bencana alam.

mountains, etc., which are conveyed through Kentongan, notification by loud speaker, and others.

Explanation:

Warning of disaster status through Short Messages Service (SMS), What's App (WA), Line, etc., which is given to residents who are at risk of being affected by a disaster, is recorded as an early warning system for natural disasters.

- 12. **Peristiwa tindak pidana yang dilaporkan** ialah setiap peristiwa yang diterima kepolisian dari laporan masyarakat, atau peristiwa dimana pelakunya tertangkap tangan oleh kepolisian.
- 13. **Jumlah tindak pidana** menggambarkan jumlah kasus tindak pidana yang terjadi pada kurun waktu tertentu.
- 14. **Persentase penyelesaian tindak pidana**

- 12. **Reported crime incidence** includes all criminal cases reported and received by police office, and all crimes caught by police.
- 13. **Crime total** refers to the number of criminal cases occurring during a given period.
- 14. **Crime clearance rate**

$$= \frac{\text{Jumlah tindak pidana yang diselesaikan}}{\text{Jumlah peristiwa tindak pidana yang dilaporkan}} \times 100\%$$

$$= \frac{\text{Number of cleared criminal cases}}{\text{Number of reported criminal cases}} \times 100\%$$

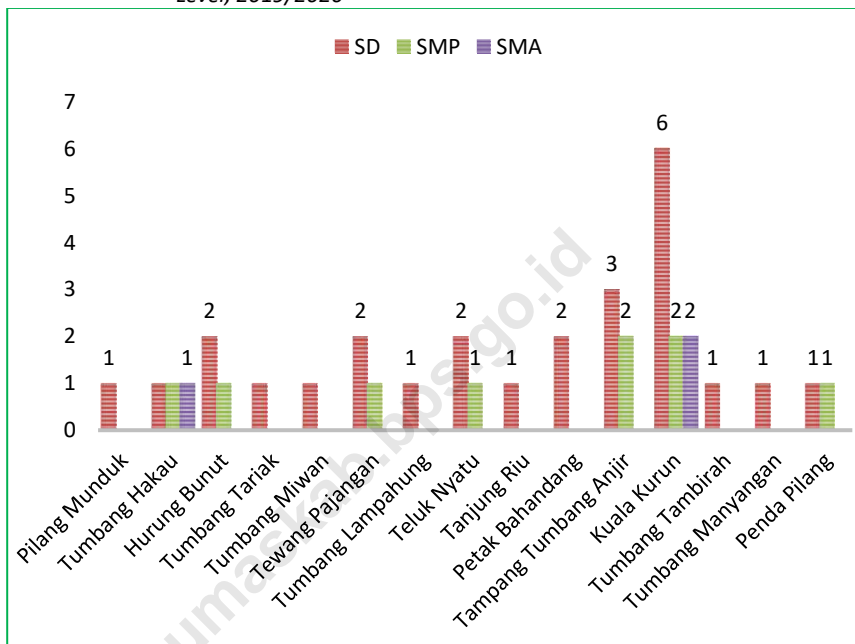
Persentase penyelesaian peristiwa tindak pidana menyatakan persentase penyelesaian tindak pidana oleh polisi. Suatu tindak

Crime clearance rate refers to percentage of crime clearance by police. A criminal case is categorized as a cleared case by police,

SOCIAL

- pidana dinyatakan sebagai kasus yang selesai di tingkat kepolisian, apabila:
- a. berkas perkaranya sudah siap untuk diserahkan atau telah diserahkan kepada kejaksaan;
 - b. dalam hal delik aduan, pengaduannya dicabut dalam tenggang waktu yang telah ditentukan menurut undang-undang;
 - c. telah diselesaikan oleh kepolisian berdasarkan azas *plichtmatigheid* (kewajiban berdasarkan kewenangan hukum);
 - d. kasus yang dimaksud tidak termasuk kompetensi kepolisian;
 - e. tersangka meninggal dunia;
 - f. kasus kadaluwarsa.
- if:
- a. *All documents are ready to submit or already submitted to justice court;*
 - b. *In the case of attense that warrants complaint, the complaint was withdraw within a given period state in the law;*
 - c. *The case was cleared by police based on the principle of plichmatigheid (obligation on the basis of law outhority);*
 - d. *The case was not the responsibility of police office;*
 - e. *The suspect died;*
 - f. *The case was out of date.*

Gambar 4 Jumlah Sekolah di Kecamatan Kurun Menurut Jenjang/Pendidikan, 2019/2020/Number of Schools in Kurun Subdistrict by Educational Level, 2019/2020



Sumber/Source: <http://dapo.dikdasmen.kemdikbud.go.id> diakses pada 3 Juni 2020, Data Semester Ganjil/<http://dapo.dikdasmen.kemdikbud.go.id> accessed on 3 June 2020, Odd Semester Data

SOCIAL

4. SOSIAL/SOCIAL

4.1 PENDIDIKAN/EDUCATION

Tabel 4.1.1 Kelurahan/Desa¹ yang Memiliki Fasilitas Sekolah Menurut Kelurahan/Desa dan Tingkat Pendidikan di Kecamatan Kurun, 2014, dan 2019/ Villages¹/Kelurahan Having Educational Facilities by Kelurahan/Villages and Educational Level in Kurun Subdistrict, 2014, and 2019

Kelurahan/Desa Kelurahan/Village	SD Primary School		SMP Junior High School		SMA Senior High School	
	2014	2019	2014	2019	2014	2019
	(1)	(2)	(3)	(4)	(5)	(6)
[001] Pilang Munduk	✓	✓	-	-	-	-
[002] Tumbang Hakau	✓	✓	✓	✓	-	✓
[003] Hurung Bunut	✓	✓	✓	✓	-	-
[004] Tumbang Tariak	✓	✓	-	-	-	-
[005] Tumbang Miwan	✓	✓	-	-	-	-
[006] Tewang Pajangan	✓	✓	✓	✓	-	-
[007] Tumbang Lampahung	✓	✓	-	-	-	-
[008] Teluk Nyatu	✓	✓	✓	✓	-	-
[009] Tanjung Riu	✓	✓	-	-	-	-
[010] Petak Bahandang	✓	✓	-	-	-	-
[011] Tampang Tumbang Anjir	✓	✓	✓	✓	-	-
[012] Kuala Kurun	✓	✓	✓	✓	✓	✓
[013] Tumbang Tambirah	✓	✓	-	-	-	-
[014] Tumbang Manyangan	✓	✓	-	-	-	-
[015] Penda Pilang	✓	✓	✓	✓	-	-
Kurun						

Lanjutan Tabel/*Continued Table 4.1.1*

Kelurahan/Desa <i>Kelurahan/Village</i>	SMK <i>Vocational School</i>		Perguruan Tinggi <i>University</i>	
	2014	2019	2014	2019
(1)	(8)	(9)	(10)	(11)
[001] Pilang Munduk	-	-	-	-
[002] Tumbang Hakau	-	-	-	-
[003] Hujung Bunut	✓	✓	-	-
[004] Tumbang Tariak	-	-	-	-
[005] Tumbang Miwan	-	-	-	-
[006] Tewang Pajangan	-	-	-	-
[007] Tumbang Lampahung	-	-	-	-
[008] Teluk Nyatu	-	-	-	-
[009] Tanjung Riu	-	-	-	-
[010] Petak Bahandang	-	-	-	-
[011] Tampang Tumbang Anjir	-	-	-	-
[012] Kuala Kurun	✓	✓	✓	-
[013] Tumbang Tambirah	-	-	-	-
[014] Tumbang Manyangan	-	-	-	-
[015] Penda Pilang	-	-	-	-
Kurun				

Catatan/Note: ¹ Termasuk Unit Permukiman Transmigrasi (UPT)/*Include Transmigration Settlement Unit*

Sumber/Source: BPS, Pendataan Potensi Desa (Podes) 2019/*BPS-Statistics Indonesia, Village Potential Data Collection 2019*

SOCIAL

Tabel 4.1.2 Jumlah Sekolah, Guru, dan Murid Taman Kanak-Kanak (TK) di Bawah Kementerian Pendidikan dan Kebudayaan Menurut Kelurahan/Desa di Kecamatan Kurun, 2019/2020/*Number of Schools, Teachers, and Pupils in Kindergarten Under The Ministry of Education and Culture by Kelurahan/Village in Kurun Subdistrict, 2019/2020*

Kelurahan/Desa <i>Kelurahan/Village</i>	Sekolah/Schools		
	Negeri <i>Public</i>	Swasta <i>Private</i>	Jumlah <i>Total</i>
(1)	(2)	(3)	(4)
[001] Pilang Munduk	-	1	1
[002] Tumbang Hakau	-	1	1
[003] Hurung Bunut	-	1	1
[004] Tumbang Tariak	-	1	1
[005] Tumbang Miwan	-	1	1
[006] Tewang Pajangan	-	1	1
[007] Tumbang Lampahung	-	1	1
[008] Teluk Nyatu	-	2	2
[009] Tanjung Riu	-	1	1
[010] Petak Bahandang	-	1	1
[011] Tampang Tumbang Anjir	-	4	4
[012] Kuala Kurun	1	6	7
[013] Tumbang Tambirah	-	1	1
[014] Tumbang Manyangan	-	1	1
[015] Penda Pilang	-	1	1
Kurun	1	24	25

Lanjutan Tabel/*Continued Table 4.1.2*

Kelurahan/Desa <i>Kelurahan/Village</i>	Guru ¹ / <i>Teachers</i> ¹		
	Negeri <i>Public</i>	Swasta <i>Private</i>	Jumlah <i>Total</i>
(1)	(5)	(6)	(7)
[001] Pilang Munduk	-	2	2
[002] Tumbang Hakau	-	4	4
[003] Hurung Bunut	-	5	5
[004] Tumbang Tariak	-	3	3
[005] Tumbang Miwan	-	4	4
[006] Tewang Pajangan	-	4	4
[007] Tumbang Lampahung	-	2	2
[008] Teluk Nyatu	-	2	2
[009] Tanjung Riu	-	3	3
[010] Petak Bahandang	-	3	3
[011] Tampang Tumbang Anjir	-	14	14
[012] Kuala Kurun	10	35	35
[013] Tumbang Tambirah	-	3	3
[014] Tumbang Manyangan	-	3	3
[015] Penda Pilang	-	3	3
Kurun	10	80	90

Catatan/Note: ¹ Jumlah guru termasuk kepala sekolah dan guru/*The total of teachers including headmaster and teacher*

Lanjutan Tabel/Continued Table 4.1.2

Kelurahan/Desa Kelurahan/Village	Murid/Students		
	Negeri Public	Swasta Private	Jumlah Total
(1)	(8)	(9)	(10)
[001] Pilang Munduk	-	13	13
[002] Tumbang Hakau	-	63	63
[003] Hurung Bunut	-	46	46
[004] Tumbang Tariak	-	11	11
[005] Tumbang Miwan	-	49	49
[006] Tewang Pajangan	-	38	38
[007] Tumbang Lampahung	-
[008] Teluk Nyatu	-	96	96
[009] Tanjung Riu	-	30	30
[010] Petak Bahandang	-	60	60
[011] Tampang Tumbang Anjir	-	115	115
[012] Kuala Kurun	126	333	459
[013] Tumbang Tambirah	-	37	37
[014] Tumbang Manyangan	-	10	10
[015] Penda Pilang	-	16	16
Kurun	126	917	1 043

Catatan/Note: ¹ Jumlah guru termasuk kepala sekolah dan guru/The total of teachers including headmaster and teacher

Sumber/Source: <http://dapo.dikdasmen.kemdikbud.go.id> diakses pada 3 Juni 2020, Data Semester Ganjil/<http://dapo.dikdasmen.kemdikbud.go.id> accessed on 3 June 2020, Odd Semester Data

Tabel 4.1.3 Jumlah Sekolah, Guru, dan Murid Raudatul Athfal (RA) di Bawah Kementerian Agama Menurut Kelurahan/Desa di Kecamatan Kurun, 2018/2019 dan 2019/2020/Number of Schools, Teachers, and Pupils in Raudatul Athfal (RA) Under The Ministry of Religious Affairs by Kelurahan/Village in Kurun Subdistrict, 2018/2019 and 2019/2020

Kelurahan/Desa Kelurahan/Village	Sekolah/Schools		Guru/Teachers		Murid/Pupils	
	2018/2019	2019/2020	2018/2019	2019/2020	2018/2019	2019/2020
(1)	(2)	(3)	(4)	(5)	(6)	(7)
[001] Pilang Munduk	-	-
[002] Tumbang Hakau	-	-
[003] Hurung Bunut	-	-
[004] Tumbang Tariak	-	-
[005] Tumbang Miwan	1	1
[006] Tewang Pajangan	-	-
[007] Tumbang Lampahung	-	-
[008] Teluk Nyatu	-	-
[009] Tanjung Riu	-	-
[010] Petak Bahandang	-	-
[011] Tampang Tumbang Anjir	1	1
[012] Kuala Kurun	1	1
[013] Tumbang Tambirah	-	-
[014] Tumbang Manyangan	-	-
[015] Penda Pilang	-	-
Kurun	3	3	18	12	99	20

Sumber/Source: Kementerian Agama Kabupaten Gunung Mas, Data Semester Ganjil/Ministry of Religious Affairs of Gunung Mas Regency, Odd Semester Data

SOCIAL

Tabel 4.1.4 Jumlah Sekolah, Guru, dan Murid Sekolah Dasar (SD) di Bawah Kementerian Pendidikan dan Kebudayaan Menurut Kelurahan/Desa di Kecamatan Kurun, 2019/2020/*Number of Schools, Teachers, and Pupils in Primary Schools Under The Ministry of Education and Culture by Kelurahan/Village in Kurun Subdistrict, 2019/2020*

Kelurahan/Desa <i>Kelurahan/Village</i>	Sekolah/Schools		
	Negeri <i>Public</i>	Swasta <i>Private</i>	Jumlah <i>Total</i>
(1)	(2)	(3)	(4)
[001] Pilang Munduk	1	-	1
[002] Tumbang Hakau	1	-	1
[003] Hurung Bunut	2	-	2
[004] Tumbang Tariak	1	-	1
[005] Tumbang Miwan	1	-	1
[006] Tewang Pajangan	2	-	2
[007] Tumbang Lampahung	1	-	1
[008] Teluk Nyatu	1	1	2
[009] Tanjung Riu	1	-	1
[010] Petak Bahandang	2	-	2
[011] Tampang Tumbang Anjir	3	-	3
[012] Kuala Kurun	5	1	6
[013] Tumbang Tambirah	1	-	1
[014] Tumbang Manyangan	1	-	1
[015] Penda Pilang	1	-	1
Kurun	24	2	26

Lanjutan Tabel/*Continued Table 4.1.4*

Kelurahan/Desa <i>Kelurahan/Village</i>	Guru ¹ / <i>Teachers</i> ¹		
	Negeri <i>Public</i>	Swasta <i>Private</i>	Jumlah <i>Total</i>
(1)	(5)	(6)	(7)
[001] Pilang Munduk	7	-	7
[002] Tumbang Hakau	7	-	7
[003] Hurung Bunut	19	-	19
[004] Tumbang Tariak	9	-	9
[005] Tumbang Miwan	14	-	14
[006] Tewang Pajangan	12	-	12
[007] Tumbang Lampahung	11	-	11
[008] Teluk Nyatu	14	9	23
[009] Tanjung Riu	13	-	13
[010] Petak Bahandang	19	-	19
[011] Tampang Tumbang Anjir	48	-	48
[012] Kuala Kurun	91	5	96
[013] Tumbang Tambirah	9	-	9
[014] Tumbang Manyangan	9	-	9
[015] Penda Pilang	11	-	11
Kurun	293	14	307

Catatan/Note: ¹ Jumlah guru termasuk kepala sekolah dan guru/*The total of teachers including headmaster and teacher*

Lanjutan Tabel/Continued Table 4.1.4

Kelurahan/Desa <i>Kelurahan/Village</i>	Murid/Pupils			Rasio Murid- Guru <i>Pupils- Teachers Ratio</i>
	Negeri <i>Public</i>	Swasta <i>Private</i>	Jumlah <i>Total</i>	
(1)	(8)	(9)	(10)	(11)
[001] Pilang Munduk	84	-	84	12
[002] Tumbang Hakau	158	-	158	23
[003] Hurung Bunut	167	-	167	9
[004] Tumbang Tariak	104	-	104	12
[005] Tumbang Miwan	188	-	188	13
[006] Tewang Pajangan	127	-	127	11
[007] Tumbang Lampahung	55	-	55	5
[008] Teluk Nyatu	111	168	279	12
[009] Tanjung Riu	78	-	78	6
[010] Petak Bahandang	154	-	154	8
[011] Tampang Tumbang Anjir	542	-	542	11
[012] Kuala Kurun	1 330	143	1 473	15
[013] Tumbang Tambirah	114	-	114	13
[014] Tumbang Manyangan	39	-	39	4
[015] Penda Pilang	68	-	68	6
Kurun	3 319	311	3 630	12

Catatan/Note: ¹ Jumlah guru termasuk kepala sekolah dan guru/*The total of teachers including headmaster and teacher*

Sumber/Source: <http://dapo.dikdasmen.kemdikbud.go.id> diakses pada 26 September 2020, Data Semester Ganjil/<http://dapo.dikdasmen.kemdikbud.go.id> accessed on 26 September 2020, Odd Semester Data

Tabel 4.1.5 Jumlah Sekolah, Guru, dan Murid Madrasah Ibtidaiyah (MI) di Bawah Kementerian Agama Menurut Kelurahan/Desa di Kecamatan Kurun, 2018/2019 dan 2019/2020/Number of Schools, Teachers, and Pupils in Madrasah Ibtidaiyah (MI) Under The Ministry of Religious Affairs by Kelurahan/Village in Kurun Subdistrict, 2018/2019 and 2019/2020

Kelurahan/Desa Kelurahan/Village	Sekolah/School					
	Negeri/Public		Swasta/Private		Jumlah/Total	
	2018/2019	2019/2020	2018/2019	2019/2020	2018/2019	2019/2020
(1)	(2)	(3)	(4)	(5)	(6)	(7)
[001] Pilang Munduk	-	-	-	-	-	-
[002] Tumbang Hakau	-	-	-	-	-	-
[003] Hurung Bunut	-	-	-	-	-	-
[004] Tumbang Tariak	-	-	-	-	-	-
[005] Tumbang Miwan	-	-	-	-	-	-
[006] Tewang Pajangan	-	-	-	-	-	-
[007] Tumbang Lampahung	-	-	-	-	-	-
[008] Teluk Nyatu	-	-	-	-	-	-
[009] Tanjung Riu	-	-	-	-	-	-
[010] Petak Bahandang	-	-	-	-	-	-
[011] Tampang Tumbang Anjir	-	-	1	1	1	1
[012] Kuala Kurun	-	-	1	1	1	1
[013] Tumbang Tambirah	-	-	-	-	-	-
[014] Tumbang Manyangan	-	-	-	-	-	-
[015] Penda Pilang	-	-	-	-	-	-
Kurun	-	-	2	2	2	2

SOCIAL

Lanjutan Tabel/Continued Table 4.1.5

Kelurahan/Desa Kelurahan/Village	Guru ¹ /Teachers ¹					
	Negeri/Public		Swasta/Private		Jumlah/Total	
	2018/2019	2019/2020	2018/2019	2019/2020	2018/2019	2019/2020
(1)	(8)	(9)	(10)	(11)	(12)	(13)
[001] Pilang Munduk	-	-	-	-	-	-
[002] Tumbang Hakau	-	-	-	-	-	-
[003] Hurung Bunut	-	-	-	-	-	-
[004] Tumbang Tariak	-	-	-	-	-	-
[005] Tumbang Miwan	-	-	-	-	-	-
[006] Tewang Pajangan	-	-	-	-	-	-
[007] Tumbang Lampahung	-	-	-	-	-	-
[008] Teluk Nyatu	-	-	-	-	-	-
[009] Tanjung Riu	-	-	-	-	-	-
[010] Petak Bahandang	-	-	-	-	-	-
[011] Tampang Tumbang Anjir	-	-
[012] Kuala Kurun	-	-
[013] Tumbang Tambirah	-	-	-	-	-	-
[014] Tumbang Manyangan	-	-	-	-	-	-
[015] Penda Pilang	-	-	-	-	-	-
Kurun	-	-	20	19	20	19

Lanjutan Tabel/Continued Table 4.1.5

Kelurahan/Desa Kelurahan/Village	Murid/Pupils					
	Negeri/Public		Swasta/Private		Jumlah/Total	
	2018/2019	2019/2020	2018/2019	2019/2020	2018/2019	2019/2020
(1)	(14)	(15)	(16)	(17)	(18)	(19)
[001] Pilang Munduk	-	-	-	-	-	-
[002] Tumbang Hakau	-	-	-	-	-	-
[003] Hujung Bunut	-	-	-	-	-	-
[004] Tumbang Tariak	-	-	-	-	-	-
[005] Tumbang Miwan	-	-	-	-	-	-
[006] Tewang Pajangan	-	-	-	-	-	-
[007] Tumbang Lampahung	-	-	-	-	-	-
[008] Teluk Nyatu	-	-	-	-	-	-
[009] Tanjung Riu	-	-	-	-	-	-
[010] Petak Bahandang	-	-	-	-	-	-
[011] Tampang Tumbang Anjir	-	-
[012] Kuala Kurun	-	-
[013] Tumbang Tambirah	-	-	-	-	-	-
[014] Tumbang Manyangan	-	-	-	-	-	-
[015] Penda Pilang	-	-	-	-	-	-
Kurun	-	-	225	278	225	278

Catatan/Note: ¹ Jumlah guru termasuk kepala sekolah dan guru/The total of teachers including headmaster and teacher

Sumber/Source: Kementerian Agama, Data Semester Ganjil/Ministry of Religious Affairs, Odd Semester Data

SOCIAL

Tabel 4.1.6 Jumlah Sekolah, Guru, dan Murid Sekolah Menengah Pertama (SMP) di Bawah Kementerian Pendidikan dan Kebudayaan Menurut Kelurahan/Desa di Kecamatan Kurun, 2019/2020/*Number of Schools, Teachers, and Pupils in Junior High Schools Under The Ministry of Education and Culture by Kelurahan/Village in Kurun Subdistrict, 2019/2020*

Kelurahan/Desa <i>Kelurahan/Village</i>	Sekolah/Schools		
	Negeri <i>Public</i>	Swasta <i>Private</i>	Jumlah <i>Total</i>
(1)	(2)	(3)	(4)
[001] Pilang Munduk	-	-	-
[002] Tumbang Hakau	1	-	1
[003] Hurung Bunut	1	-	1
[004] Tumbang Tariak	-	-	-
[005] Tumbang Miwan	-	-	-
[006] Tewang Pajangan	1	-	1
[007] Tumbang Lampahung	-	-	-
[008] Teluk Nyatu	1	-	1
[009] Tanjung Riu	-	-	-
[010] Petak Bahandang	-	-	-
[011] Tampang Tumbang Anjir	2	-	2
[012] Kuala Kurun	1	1	2
[013] Tumbang Tambirah	-	-	-
[014] Tumbang Manyangan	-	-	-
[015] Penda Pilang	1	-	1
Kurun	8	1	9

Lanjutan Tabel/*Continued Table 4.1.6*

Kelurahan/Desa <i>Kelurahan/Village</i>	Guru ¹ / <i>Teachers</i> ¹		
	Negeri <i>Public</i>	Swasta <i>Private</i>	Jumlah <i>Total</i>
(1)	(5)	(6)	(7)
[001] Pilang Munduk	-	-	-
[002] Tumbang Hakau	15	-	15
[003] Hurung Bunut	9	-	9
[004] Tumbang Tariak	-	-	-
[005] Tumbang Miwan	-	-	-
[006] Tewang Pajangan	15	-	15
[007] Tumbang Lampahung	-	-	-
[008] Teluk Nyatu	14	-	14
[009] Tanjung Riu	-	-	-
[010] Petak Bahandang	-	-	-
[011] Tampang Tumbang Anjir	23	-	23
[012] Kuala Kurun	39	3	42
[013] Tumbang Tambirah	-	-	-
[014] Tumbang Manyangan	-	-	-
[015] Penda Pilang	5	-	5
Kurun	120	3	123

Catatan/Note: ¹ Jumlah guru termasuk kepala sekolah dan guru/*The total of teachers including headmaster and teacher*

Lanjutan Tabel/Continued Table 4.1.6

Kelurahan/Desa <i>Kelurahan/Village</i>	Murid/Pupils			Rasio Murid-Guru
	Negeri <i>Public</i>	Swasta <i>Private</i>	Jumlah <i>Total</i>	<i>Pupils- Teachers Ratio</i>
(1)	(8)	(9)	(10)	(11)
[001] Pilang Munduk	-	-	-	-
[002] Tumbang Hakau	133	-	133	9
[003] Hurung Bunut	63	-	63	7
[004] Tumbang Tariak	-	-	-	-
[005] Tumbang Miwan	-	-	-	-
[006] Tewang Pajangan	148	-	148	10
[007] Tumbang Lampahung	-	-	-	-
[008] Teluk Nyatu	145	-	145	10
[009] Tanjung Riu	-	-	-	-
[010] Petak Bahandang	-	-	-	-
[011] Tampang Tumbang Anjir	291	-	291	13
[012] Kuala Kurun	683	38	721	17
[013] Tumbang Tambirah	-	-	-	-
[014] Tumbang Manyangan	-	-	-	-
[015] Penda Pilang	124	-	124	25
Kurun	1 625	38	1 663	13

Catatan/Note: ¹ Jumlah guru termasuk kepala sekolah dan guru/*The total of teachers including headmaster and teacher*

Sumber/Source: <http://dapo.dikdasmen.kemdikbud.go.id> diakses pada 26 September 2020, Data Semester Ganjil/<http://dapo.dikdasmen.kemdikbud.go.id> accessed on 26 September 2020, Odd Semester Data

Tabel 4.1.7 Jumlah Sekolah, Guru, dan Murid Madrasah Tsanawiyah (MTS) di Bawah Kementerian Agama Menurut Kelurahan/Desa di Kecamatan Kurun, 2018/2019 dan 2019/2020/Number of Schools, Teachers, and Pupils in Madrasah Tsanawiyah (MTS) Under The Ministry of Religious Affairs by Kelurahan/Village in Kurun Subdistrict, 2018/2019 and 2019/2020

Kelurahan/Desa Kelurahan/Village	Sekolah/School					
	Negeri/Public		Swasta/Private		Jumlah/Total	
	2018/2019	2019/2020	2018/2019	2019/2020	2018/2019	2019/2020
(1)	(2)	(3)	(4)	(5)	(6)	(7)
[001] Pilang Munduk	-	-	-	-	-	-
[002] Tumbang Hakau	-	-	-	-	-	-
[003] Hurung Bunut	-	-	-	-	-	-
[004] Tumbang Tariak	-	-	-	-	-	-
[005] Tumbang Miwan	-	-	-	-	-	-
[006] Tewang Pajangan	-	-	-	-	-	-
[007] Tumbang Lampahung	-	-	-	-	-	-
[008] Teluk Nyatu	-	-	-	-	-	-
[009] Tanjung Riu	-	-	-	-	-	-
[010] Petak Bahandang	-	-	-	-	-	-
[011] Tampang Tumbang Anjir	-	-	1	1	1	1
[012] Kuala Kurun	-	-	-	-	-	-
[013] Tumbang Tambirah	-	-	-	-	-	-
[014] Tumbang Manyangan	-	-	-	-	-	-
[015] Penda Pilang	-	-	-	-	-	-
Kurun	-	-	1	1	1	1

SOCIAL

Lanjutan Tabel/Continued Table 4.1.7

Kelurahan/Desa Kelurahan/Village	Guru ¹ /Teachers ¹					
	Negeri/Public		Swasta/Private		Jumlah/Total	
	2018/2019	2019/2020	2018/2019	2019/2020	2018/2019	2019/2020
(1)	(8)	(9)	(10)	(11)	(12)	(13)
[001] Pilang Munduk	-	-	-	-	-	-
[002] Tumbang Hakau	-	-	-	-	-	-
[003] Hurung Bunut	-	-	-	-	-	-
[004] Tumbang Tariak	-	-	-	-	-	-
[005] Tumbang Miwan	-	-	-	-	-	-
[006] Tewang Pajangan	-	-	-	-	-	-
[007] Tumbang Lampahung	-	-	-	-	-	-
[008] Teluk Nyatu	-	-	-	-	-	-
[009] Tanjung Riu	-	-	-	-	-	-
[010] Petak Bahandang	-	-	-	-	-	-
[011] Tampang Tumbang Anjir	-	-	18	9	18	9
[012] Kuala Kurun	-	-	-	-	-	-
[013] Tumbang Tambirah	-	-	-	-	-	-
[014] Tumbang Manyangan	-	-	-	-	-	-
[015] Penda Pilang	-	-	-	-	-	-
Kurun	-	-	18	9	18	9

Lanjutan Tabel/Continued Table 4.1.7

Kelurahan/Desa Kelurahan/Village	Murid/Pupils					
	Negeri/Public		Swasta/Private		Jumlah/Total	
	2018/2019	2019/2020	2018/2019	2019/2020	2018/2019	2019/2020
(1)	(14)	(15)	(16)	(17)	(18)	(19)
[001] Pilang Munduk	-	-	-	-	-	-
[002] Tumbang Hakau	-	-	-	-	-	-
[003] Hujung Bunut	-	-	-	-	-	-
[004] Tumbang Tariak	-	-	-	-	-	-
[005] Tumbang Miwan	-	-	-	-	-	-
[006] Tewang Pajangan	-	-	-	-	-	-
[007] Tumbang Lampahung	-	-	-	-	-	-
[008] Teluk Nyatu	-	-	-	-	-	-
[009] Tanjung Riu	-	-	-	-	-	-
[010] Petak Bahandang	-	-	-	-	-	-
[011] Tampang Tumbang Anjir	-	-	70	62	70	62
[012] Kuala Kurun	-	-	-	-	-	-
[013] Tumbang Tambirah	-	-	-	-	-	-
[014] Tumbang Manyangan	-	-	-	-	-	-
[015] Penda Pilang	-	-	-	-	-	-
Kurun	-	-	70	62	70	62

Catatan/Note: ¹ Jumlah guru termasuk kepala sekolah dan guru/The total of teachers including headmaster and teacher

Sumber/Source: Kementerian Agama, Data Semester Ganjil/Ministry of Religious Affairs, Odd Semester Data

SOCIAL

Tabel 4.1.8 Jumlah Sekolah, Guru, dan Murid Sekolah Menengah Atas (SMA) di Bawah Kementerian Pendidikan dan Kebudayaan Menurut Kelurahan/Desa di Kecamatan Kurun, 2019/2020/Number of Schools, Teachers, and Pupils in Senior High Schools Under The Ministry of Education and Culture by Kelurahan/Village in Kurun Subdistrict, 2019/2020

Kelurahan/Desa Kelurahan/Village	Sekolah/Schools		
	Negeri Public	Swasta Private	Jumlah Total
(1)	(2)	(3)	(4)
[001] Pilang Munduk	-	-	-
[002] Tumbang Hakau	-	-	-
[003] Hurung Bunut	1	-	1
[004] Tumbang Tariak	-	-	-
[005] Tumbang Miwan	-	-	-
[006] Tewang Pajangan	-	-	-
[007] Tumbang Lampahung	-	-	-
[008] Teluk Nyatu	-	-	-
[009] Tanjung Riu	-	-	-
[010] Petak Bahandang	-	-	-
[011] Tampang Tumbang Anjir	-	-	-
[012] Kuala Kurun	1	1	2
[013] Tumbang Tambirah	-	-	-
[014] Tumbang Manyangan	-	-	-
[015] Penda Pilang	-	-	-
Kurun	2	1	3

Lanjutan Tabel/*Continued Table 4.1.8*

Kelurahan/Desa <i>Kelurahan/Village</i>	Guru ¹ / <i>Teachers</i> ¹		
	Negeri <i>Public</i>	Swasta <i>Private</i>	Jumlah <i>Total</i>
(1)	(5)	(6)	(7)
[001] Pilang Munduk	-	-	-
[002] Tumbang Hakau	13	-	13
[003] Hurung Bunut	-	-	-
[004] Tumbang Tariak	-	-	-
[005] Tumbang Miwan	-	-	-
[006] Tewang Pajangan	-	-	-
[007] Tumbang Lampahung	-	-	-
[008] Teluk Nyatu	-	-	-
[009] Tanjung Riu	-	-	-
[010] Petak Bahandang	-	-	-
[011] Tampang Tumbang Anjir	-	-	-
[012] Kuala Kurun	41	7	48
[013] Tumbang Tambirah	-	-	-
[014] Tumbang Manyangan	-	-	-
[015] Penda Pilang	-	-	-
Kurun	54	7	61

Lanjutan Tabel/Continued Table 4.1.8

Kelurahan/Desa <i>Kelurahan/Village</i>	Murid/Students			Rasio Murid- Guru <i>Pupils- Teachers Ratio</i>
	Negeri <i>Public</i>	Swasta <i>Private</i>	Jumlah <i>Total</i>	
(1)	(8)	(9)	(10)	(11)
[001] Pilang Munduk	-	-	-	-
[002] Tumbang Hakau	166	-	166	13
[003] Hujung Bunut	-	-	-	-
[004] Tumbang Tariak	-	-	-	-
[005] Tumbang Miwan	-	-	-	-
[006] Tewang Pajangan	-	-	-	-
[007] Tumbang Lampahung	-	-	-	-
[008] Teluk Nyatu	-	-	-	-
[009] Tanjung Riu	-	-	-	-
[010] Petak Bahandang	-	-	-	-
[011] Tampang Tumbang Anjir	-	-	-	-
[012] Kuala Kurun	699	23	722	15
[013] Tumbang Tambirah	-	-	-	-
[014] Tumbang Manyangan	-	-	-	-
[015] Penda Pilang	-	-	-	-
Kurun	865	23	888	15

Catatan/Note: ¹ Jumlah guru termasuk kepala sekolah dan guru/*The total of teachers including headmaster and teacher*

Sumber/Source: <http://dapo.dikdasmen.kemdikbud.go.id> diakses pada 26 September 2020, Data Semester Ganjil/<http://dapo.dikdasmen.kemdikbud.go.id> accessed on 26 September 2020, Odd Semester Data

Tabel 4.1.9 Jumlah Sekolah, Guru, dan Murid Sekolah Menengah Kejuruan (SMK) di Bawah Kementerian Pendidikan dan Kebudayaan Menurut Kelurahan/Desa di Kecamatan Kurun, 2019/2020/*Number of Schools, Teachers, and Pupils in Vocational High Schools Under The Ministry of Education and Culture by Kelurahan/Village in Kurun Subdistrict, 2019/2020*

Kecamatan <i>Subdistrict</i>	Sekolah <i>School</i>	Murid <i>Pupils</i>	Guru <i>Teacher</i>	Rasio Murid- Guru <i>Pupils-Teacher Ratio</i>
(1)	(2)	(3)	(4)	(5)
[001] Pilang Munduk	-	-	-	-
[002] Tumbang Hakau	-	-	-	-
[003] Hurung Bunut	1	22	9	2
[004] Tumbang Tariak	-	-	-	-
[005] Tumbang Miwan	-	-	-	-
[006] Tewang Pajangan	-	-	-	-
[007] Tumbang Lampahung	-	-	-	-
[008] Teluk Nyatu	-	-	-	-
[009] Tanjung Riu	-	-	-	-
[010] Petak Bahandang	-	-	-	-
[011] Tampang Tumbang Anjir	-	-	-	-
[012] Kuala Kurun	1	435	33	13
[013] Tumbang Tambirah	-	-	-	-
[014] Tumbang Manyangan	-	-	-	-
[015] Penda Pilang	-	-	-	-
Kurun	2	457	40	11

Catatan/Note: ¹ Jumlah guru termasuk kepala sekolah dan guru/*The total of teachers including headmaster and teacher*

Sumber/Source: <http://dapo.dikdasmen.kemdikbud.go.id> diakses pada 26 September 2020, Data Semester Ganjil/<http://dapo.dikdasmen.kemdikbud.go.id> accessed on 26 September 2020, Odd Semester Data

SOCIAL

Tabel 4.1.10 Jumlah Sekolah, Guru, dan Murid Madrasah Aliyah (MA) di Bawah Kementerian Agama Menurut Kelurahan/Desa di Kecamatan Kurun, 2018/2019 dan 2019/2020/Number of Schools, Teachers, and Pupils in Madrasah Aliyah (MA) Under The Ministry of Religious Affairs by Kelurahan/Village in Kurun Subdistrict, 2018/2019 and 2019/2020

Kelurahan/Desa Kelurahan/Village	Sekolah/School					
	Negeri/Public		Swasta/Private		Jumlah/Total	
	2018/2019	2019/2020	2018/2019	2019/2020	2018/2019	2019/2020
(1)	(2)	(3)	(4)	(5)	(6)	(7)
[001] Pilang Munduk	-	-	-	-	-	-
[002] Tumbang Hakau	-	-	-	-	-	-
[003] Hurung Bunut	-	-	-	-	-	-
[004] Tumbang Tariak	-	-	-	-	-	-
[005] Tumbang Miwan	-	-	-	-	-	-
[006] Tewang Pajangan	-	-	-	-	-	-
[007] Tumbang Lampahung	-	-	-	-	-	-
[008] Teluk Nyatu	-	-	-	-	-	-
[009] Tanjung Riu	-	-	-	-	-	-
[010] Petak Bahandang	-	-	-	-	-	-
[011] Tampang Tumbang Anjir	-	-	1	1	1	1
[012] Kuala Kurun	-	-	-	-	-	-
[013] Tumbang Tambirah	-	-	-	-	-	-
[014] Tumbang Manyangan	-	-	-	-	-	-
[015] Penda Pilang	-	-	-	-	-	-
Kurun	-	-	1	1	1	1

Lanjutan Tabel/*Continued Table* 4.1.10

Kelurahan/Desa Kelurahan/Village	Guru ¹ /Teachers ¹					
	Negeri/ <i>Public</i>		Swasta/ <i>Private</i>		Jumlah/ <i>Total</i>	
	2018/2019	2019/2020	2018/2019	2019/2020	2018/2019	2019/2020
(1)	(8)	(9)	(10)	(11)	(12)	(13)
[001] Pilang Munduk	-	-	-	-	-	-
[002] Tumbang Hakau	-	-	-	-	-	-
[003] Hurung Bunut	-	-	-	-	-	-
[004] Tumbang Tariak	-	-	-	-	-	-
[005] Tumbang Miwan	-	-	-	-	-	-
[006] Tewang Pajangan	-	-	-	-	-	-
[007] Tumbang Lampahung	-	-	-	-	-	-
[008] Teluk Nyatu	-	-	-	-	-	-
[009] Tanjung Riu	-	-	-	-	-	-
[010] Petak Bahandang	-	-	-	-	-	-
[011] Tampang Tumbang Anjir	-	-	-	-	-	-
[012] Kuala Kurun	-	-	13	4	13	4
[013] Tumbang Tambirah	-	-	-	-	-	-
[014] Tumbang Manyangan	-	-	-	-	-	-
[015] Penda Pilang	-	-	-	-	-	-
Kurun	-	-	13	4	13	4

SOCIAL

Lanjutan Tabel/Continued Table 4.1.10

Kelurahan/Desa Kelurahan/Village	Murid/Pupils					
	Negeri/Public		Swasta/Private		Jumlah/Total	
	2018/2019	2019/2020	2018/2019	2019/2020	2018/2019	2019/2020
(1)	(14)	(15)	(16)	(17)	(18)	(19)
[001] Pilang Munduk	-	-	-	-	-	-
[002] Tumbang Hakau	-	-	-	-	-	-
[003] Huring Bunut	-	-	-	-	-	-
[004] Tumbang Tariak	-	-	-	-	-	-
[005] Tumbang Miwan	-	-	-	-	-	-
[006] Tewang Pajangan	-	-	-	-	-	-
[007] Tumbang Lampahung	-	-	-	-	-	-
[008] Teluk Nyatu	-	-	-	-	-	-
[009] Tanjung Riu	-	-	-	-	-	-
[010] Petak Bahandang	-	-	-	-	-	-
[011] Tampang Tumbang Anjir	-	-	28	15	28	15
[012] Kuala Kurun	-	-	-	-	-	-
[013] Tumbang Tambirah	-	-	-	-	-	-
[014] Tumbang Manyangan	-	-	-	-	-	-
[015] Penda Pilang	-	-	-	-	-	-
Kurun	-	-	28	15	28	15

Catatan/Note: ¹ Jumlah guru termasuk kepala sekolah dan guru/The total of teachers including headmaster and teacher

Sumber/Source: Kementerian Agama, Data Semester Ganjil/Ministry of Religious Affairs, Odd Semester Data

Tabel 4.1. 11 Kemudahan¹ Untuk Mencapai Sarana Pendidikan Terdekat Bagi Desa/Kelurahan yang Tidak ada Sarana Pendidikan Menurut Desa/Kelurahan dan Jenjang Pendidikan di Kecamatan Kurun, 2019/ Ease of Reaching Nearest Educational Facilities for Villages /Sub-Districts with No Educational Facilities by Village/Sub-District and Education Level in Kurun District, 2019

Kelurahan/Desa Kelurahan/Village	SD	MI	SMP	MTs
(1)	(2)	(3)	(4)	(5)
[001] Pilang Munduk	✓	Mudah	Mudah	Mudah
[002] Tumbang Hakau	✓	Mudah	✓	Mudah
[003] Hurung Bunut	✓	Mudah	✓	Mudah
[004] Tumbang Tariak	✓	Mudah	Mudah	Mudah
[005] Tumbang Miwan	✓	Mudah	Sangat Mudah	Mudah
[006] Tewang Pajangan	✓	Mudah	✓	Mudah
[007] Tumbang Lampahung	✓	Mudah	Mudah	Mudah
[008] Teluk Nyatu	✓	Mudah	✓	Mudah
[009] Tanjung Riu	✓	Sangat Mudah	Sangat Mudah	Sangat Mudah
[010] Petak Bahandang	✓	Mudah	Sangat Mudah	Mudah
[011] Tampang Tumbang Anjir	✓	✓	✓	✓
[012] Kuala Kurun	✓	✓	✓	Sangat Mudah
[013] Tumbang Tambirah	✓	Sulit	Mudah	Sulit
[014] Tumbang Manyangan	✓	Sulit	Mudah	Sulit
[015] Penda Pilang	✓	Sulit	✓	Sulit

Lanjutan Tabel/Continued Table 4.1.11

Kelurahan/Desa Kelurahan/Village	SMA	MA	SMK	Akademi/ Perguruan Tinggi
(1)	(6)	(7)	(8)	(9)
[001] Pilang Munduk	Mudah	Mudah	Mudah	Sulit
[002] Tumbang Hakau	✓	Mudah	Mudah	Sulit
[003] Hurung Bunut	Mudah	Mudah	✓	Sulit
[004] Tumbang Tariak	Mudah	Mudah	Mudah	Sulit
[005] Tumbang Miwan	Sangat Mudah	Mudah	Mudah	Sulit
[006] Tewang Pajangan	Sangat Sulit	Mudah	Mudah	Sulit
[007] Tumbang Lampahung	Mudah	Mudah	Mudah	Sulit
[008] Teluk Nyatu	Mudah	Mudah	Mudah	Sulit
[009] Tanjung Riu	Sangat Mudah	Sangat Mudah	Sangat Mudah	Sulit
[010] Petak Bahandang	Mudah	Mudah	Mudah	Sulit
[011] Tampang Tumbang Anjir	Sangat Mudah	✓	Sangat Mudah	Sulit
[012] Kuala Kurun	✓	Sangat Mudah	✓	Sulit
[013] Tumbang Tambirah	Sulit	Sulit	Sulit	Sulit
[014] Tumbang Manyangan	Mudah	Sulit	Sulit	Sulit
[015] Penda Pilang	Mudah	Sulit	Sulit	Sulit

Sumber/Source: BPS, Pendataan Potensi Desa (Podes) 2019/BPS-Statistics Indonesia, Village Potential Data Collection 2019

4.2 KESEHATAN/HEALTHY

Tabel 4.2.1 Jumlah Rumah Sakit, Poliklinik, Puskesmas, Pustu, dan Apotek di Kecamatan Kurun Menurut Kelurahan/Desa dan Jenisnya, 2019/*Number of Hospital, Polyclinic, Health Center, Assistant of Health Center, and Pharmacy in Kurun Subdistrict by Kelurahan/Village, 2019*

Kelurahan/Desa Kelurahan/Village	Rumah ¹ Sakit Hospital	Poliklinik Polyclinic	Puskes- mas Health Center	Pustu Assistant of Health Center	Apotek Pharmacy
(1)	(2)	(3)	(4)	(5)	(6)
[001] Pilang Munduk	-	-	-	...	-
[002] Tumbang Hakau	-	-	-	...	-
[003] Hurung Bunut	-	-	-	...	-
[004] Tumbang Tariak	-	-	-	...	-
[005] Tumbang Miwan	-	-	1	...	-
[006] Tewang Pajangan	-	-	-	...	-
[007] Tumbang Lampahung	-	-	-	...	-
[008] Teluk Nyatu	-	-	-	...	-
[009] Tanjung Riu	-	-	-	...	-
[010] Petak Bahandang	-	-	-	...	-
[011] Tampang Tumbang Anjir	-	-	1	...	1
[012] Kuala Kurun	1	-	1	...	6
[013] Tumbang Tambirah	-	-	-	...	-
[014] Tumbang Manyangan	-	-	-	...	-
[015] Penda Pilang	-	-	-	...	-
Kurun	1	-	3	9	7

Catatan/Note: ¹Rumah Sakit Umum dan Rumah Sakit Bersalin/*General Hospital and Maternity Hospital*

Sumber/Source: Dinas Kesehatan Kabupaten Gunung Mas/*Health Office of Gunung Mas Regency*

SOCIAL

Tabel 4.2.2 Jumlah Tenaga Kesehatan¹ di Kecamatan Kurun Menurut Kelurahan/Desa, 2019/Number of Medical Personnel in Kurun Subdistrict by Kelurahan/Village, 2019

Kelurahan/Desa Kelurahan/Village	Dokter ² Doctor	Perawat Nurse	Bidan Midwife	Farmasi Pharmaceutical	Ahli Gizi Nutritionist
(1)	(2)	(3)	(4)	(5)	(6)
[001] Pilang Munduk
[002] Tumbang Hakau
[003] Hurung Bunut
[004] Tumbang Tariak
[005] Tumbang Miwan
[006] Tawang Pajangan
[007] Tumbang Lampahung
[008] Teluk Nyatu
[009] Tanjung Riu
[010] Petak Bahandang
[011] Tampang Tumbang Anjir
[012] Kuala Kurun
[013] Tumbang Tambirah
[014] Tumbang Manyangan
[015] Penda Pilang
Kurun	25	129	56	9	8

Catatan/Note: ¹ Tenaga kesehatan dalam tabel ini hanya mencakup tenaga kesehatan di puskesmas dan rumah sakit/*Medical personnel in this table just include of medical personnel in health center and hospital*

² Dokter dalam tabel ini termasuk dokter umum, dokter spesialis, dokter spesialis gigi, dan dokter gigi/*Doctor in this table include general practitioner, medical specialist, dentist specialist, and dentist*

Sumber/Source: Dinas Kesehatan Kabupaten Gunung Mas/*Health Office of Gunung Mas Regency*

Tabel 4.2.3 Jumlah Bayi Lahir, Bayi Berat Badan Lahir Rendah (BBLR), dan Bergizi Kurang di Kecamatan Kurun, 2018 dan 2019/*Number of Births, Babies with Low Birth Weights (LBW), and Malnutrition by Type in Kurun Subdistrict, 2018 and 2019*

Jumlah Kunjungan <i>Number of Visited</i>	2018	2019
(1)	(2)	(3)
Bayi Lahir <i>Births</i>	670	665
Berat Bayi Lahir Rendah (BBLR) <i>Low Birth Weights (LBW)</i>	5	9
Gizi Kurang <i>Malnutrition</i>	55	181

Sumber/Source: Dinas Kesehatan Kabupaten Gunung Mas/*Health Office of Gunung Mas Regency*

SOCIAL

Tabel 4.2.4 Jumlah Kunjungan Wanita Hamil, Nifas/Menyusui, Bayi, dan Anak di Kecamatan Kurun, 2016-2019/ *Number of Visited of Pregnancy Woman, Nipas, Baby, and Child in Kurun Subdistrict, 2016-2019*

Jumlah Kunjungan <i>Number of Visited</i>	2016	2017	2018	2019
(1)	(2)	(3)	(4)	(5)
Wanita Hamil <i>Pregnancy Woman</i>	690	685	700	700
Nifas/Menyusui <i>Breastfeeding</i>	614	620	662	645
Bayi <i>Baby</i>	478	583	642	614
Anak <i>Child</i>	1255	1 978	3 165	1 847

Sumber/Source: Dinas Kesehatan Kabupaten Gunung Mas/Health Office of Gunung Mas Regency

Tabel 4.2.5 Jumlah Persalinan Hidup dan Persalinan Mati di Kecamatan Kurun, 2018 dan 2019/Number of Life Birth and Still Birth in Kurun Subdistrict, 2018 and 2019

Jumlah Persalinan Number of Birth	2018	2019
(1)	(2)	(3)
Persalinan Hidup/Life Birth		
Ibu/Mother	669	667
Anak/Child	670	665
Persalinan Mati/Still Birth		
Ibu/Mother	1	1
Anak/Child	9	4

Sumber/Source: Dinas Kesehatan Kabupaten Gunung Mas/Health Office of Gunung Mas Regency

SOCIAL

Tabel 4.2. 6 Jumlah Klinik Keluarga Berencana (KKB), Akseptor Aktif, Akseptor Baru, dan Pasangan Usia Subur di Kecamatan Kurun, 2018 dan 2019/ *Number of Family Planning Clinics, Active Acceptors, New Acceptors, and Fertilized Age Couples in Kurun Subdistrict, 2018 and 2019*

Uraian Descriptions	2018	2019
(1)	(2)	(3)
Klinik KB <i>Family Planning Clinic</i>	29	41
Akseptor Aktif/Active Acceptor		
Target/Target	4 152	3 694
Realisasi/Realization	4 353	3 889
Akseptor Baru/New Acceptor		
Target/Target	1 043	726
Realisasi/Realization	521	497
Pasangan Usia Subur (PUS) <i>Fertilized Age Couples</i>	4 578	4 417

Sumber/Source: Dinas Pengendalian Penduduk dan Keluarga Berencana Kabupaten Gunung Mas/Population Control and Family Planning Office of Gunung Mas Regency

Tabel 4.2.7 Jumlah Peserta KB Aktif Menurut Jenis Alat Kontrasepsi di Kecamatan Kurun, 2018 dan 2019/ Number of Active Family Planning Participants by Type of Contraceptive in Kurun Subdistrict, 2018 and 2019

Jenis Kontrasepsi <i>Kind of Contraception</i>	2018	2019
(1)	(2)	(3)
IUD	1	84
MOP	-	4
MOW	-	189
Implan/ <i>Implant</i>	62	880
Suntik/ <i>Injecting</i>	3 723	2 243
Pil KB/ <i>Pill KB</i>	561	370
Kondom/ <i>Condom</i>	6	119
Jumlah/Total	4 353	3 889

Sumber/*Source*: Dinas Pengendalian Penduduk, Keluarga Berencana, Pemberdayaan Perempuan dan Perlindungan Anak Kabupaten Gunung Mas/*Population Control, Family Planning, Women Empowement and Child Protection Office of Gunung Mas Regency*

Tabel 4.2. 8 Kemudahan¹ Mencapai Sarana Kesehatan Terdekat Bagi Desa/Kelurahan yang Tidak ada Sarana Kesehatan Menurut Desa/Kelurahan dan Jenis Sarana Kesehatan di Kecamatan Kurun, 2019/Ease¹ of Reaching Nearest Health Facilities for Villages/Kelurahan with No Health Facilities by Village/Kelurahan and Type of Health Facilities in Kurun Subdistrict, 2019

Kelurahan/Desa <i>Kelurahan/Village</i>	Rumah Sakit <i>Hospital</i>	Rumah Sakit Bersalin <i>Maternity</i> <i>Hospital</i>	Poliklinik/Balai Pengobatan <i>Polyclinic /</i> <i>Medical Center</i>
(1)	(2)	(3)	(4)
[001] Pilang Munduk	Mudah	Sulit	Sulit
[002] Tumbang Hakau	Mudah	Sulit	Sulit
[003] Hurung Bunut	Mudah	Sulit	Sulit
[004] Tumbang Tariak	Mudah	Sulit	Sulit
[005] Tumbang Miwan	Sangat Mudah	Sulit	Sulit
[006] Tewang Pajangan	Sangat Mudah	Sulit	Sulit
[007] Tumbang Lampahung	Mudah	Sulit	Sulit
[008] Teluk Nyatu	Mudah	Sulit	Sulit
[009] Tanjung Riu	Sangat Mudah	Sulit	Sulit
[010] Petak Bahandang	Mudah	Sulit	Sulit
[011] Tampang Tumbang Anjir	Sangat Mudah	Sulit	Sulit
[012] Kuala Kurun	✓	Sulit	Sulit
[013] Tumbang Tambirah	Mudah	Mudah	Sulit
[014] Tumbang Manyangan	Mudah	Mudah	Sulit
[015] Penda Pilang	Mudah	Mudah	Sulit

Lanjutan Tabel/*Continued Table 4.2.8*

Kelurahan/Desa <i>Kelurahan/Village</i>	Puskesmas <i>Public Health Center</i>		Apotek <i>Pharmacy</i>
	Rawat Inap <i>Inpatient</i>	Tanpa Rawat Inap <i>Outpatient</i>	
(1)	(5)	(6)	(7)
[001] Pilang Munduk	Mudah	Mudah	Mudah
[002] Tumbang Hakau	Mudah	Mudah	Mudah
[003] Hurung Bunut	Mudah	Mudah	Mudah
[004] Tumbang Tariak	Sulit	Mudah	Mudah
[005] Tumbang Miwan	Mudah	Sangat Mudah	Sangat Mudah
[006] Tewang Pajangan	Mudah	✓	Mudah
[007] Tumbang Lampahung	Mudah	Mudah	Mudah
[008] Teluk Nyatu	Mudah	Mudah	Mudah
[009] Tanjung Riu	Mudah	Sangat Mudah	Sangat Mudah
[010] Petak Bahandang	Mudah	Mudah	Mudah
[011] Tampang Tumbang Anjir	Mudah	✓	✓
[012] Kuala Kurun	Mudah	✓	✓
[013] Tumbang Tambirah	Sulit	Sulit	Mudah
[014] Tumbang Manyangan	Sulit	Sulit	Mudah
[015] Penda Pilang	Sulit	Sulit	Mudah

Sumber/*Source*: BPS, Pendataan Potensi Desa (Podes) 2019/*BPS-Statistics Indonesia, Village Potential Data Collection 2019*

SOCIAL

Tabel 4.2.9 Banyaknya Warga Penderita Gizi Buruk Menurut Desa/Kelurahan di Kecamatan Kurun, 2018-2019/ *Number of People with Malnutrition by Village / Kelurahan in Kurun Subdistrict, 2018-2019*

Kelurahan/Desa <i>Kelurahan/Village</i>	2018	2019
(1)	(2)	(3)
[001] Pilang Munduk	1	1
[002] Tumbang Hakau	-	-
[003] Hurung Bunut	1	1
[004] Tumbang Tariak	-	-
[005] Tumbang Miwan	-	1
[006] Tewang Pajangan	1	-
[007] Tumbang Lampahung	-	-
[008] Teluk Nyatu	-	-
[009] Tanjung Riu	-	-
[010] Petak Bahandang	-	-
[011] Tampang Tumbang Anjir	-	-
[012] Kuala Kurun	-	1
[013] Tumbang Tambirah	1	2
[014] Tumbang Manyangan	-	-
[015] Penda Pilang	1	-

Sumber/Source: BPS, Pendataan Potensi Desa (Podes) /BPS-Statistics Indonesia, Village Potential Data Collection

4.3 AGAMA/RELIGION

Tabel 4.3.1 Jumlah Tempat Ibadah di Kecamatan Kurun Menurut Desa/Kelurahan, 2019/ *Number of Religious Workshop in Kurun Subdistrict by Village Ward, 2019*

Kelurahan/Desa <i>Kelurahan/Village</i>	Masjid <i>Mosque</i>	Langgar/ Mushola	Gereja <i>Church</i>	Pura/Balai <i>Temple</i>
(1)	(2)	(3)	(4)	(5)
[001] Pilang Munduk
[002] Tumbang Hakau
[003] Hurung Bunut
[004] Tumbang Tariak
[005] Tumbang Miwan
[006] Tewang Pajangan
[007] Tumbang Lampahung
[008] Teluk Nyatu
[009] Tanjung Riu
[010] Petak Bahandang
[011] Tampang Tumbang Anjir
[012] Kuala Kurun
[013] Tumbang Tambirah
[014] Tumbang Manyangan
[015] Penda Pilang
Kurun	13	13	51	5

Sumber/Source: Kementerian Agama Kabupaten Gunung Mas/Ministry of Religion of Gunung Mas Regency

SOCIAL

Tabel 4.3. 2 Jumlah Penduduk Menurut Agama yang Dianut di Kecamatan Kurun, 2018 dan 2019/ Population by Religion in Kurun Subdistrict by Kelurahan/Village, 2018 and 2019

Agama Religion	2018	2019
(1)	(2)	(3)
Islam/Moslem	8 977	9 419
Protestan/Protestan	21 323	22 110
Katolik/Catholic	825	941
Hindu/Hindu	1 770	1 833
Budha/Buddhist	-	2
Konghucu/Konghucu	-	-
Lainnya/Others	-	9
Jumlah/Total	32 895	34 314

Sumber/Source: Kementerian Agama Kabupaten Gunung Mas/Ministry of Religion of Gunung Mas Regency

4.4. SOSIAL LAINNYA/OTHER SOCIAL AFFAIRS

Tabel 4.4. 1 Pencemaran yang Pernah Terjadi di Kecamatan Kurun Menurut Kelurahan/Desa, 2018/ Pollution That Has Occurred in Kurun Subdistrict by Kelurahan/Village, 2018

Kelurahan/Desa Kelurahan/Village	Air Water	Tanah Land	Udara Air	Suara Sound
(1)	(2)	(3)	(4)	(5)
[001] Pilang Munduk	✓	✓	-	-
[002] Tumbang Hakau	✓	✓	-	-
[003] Hurung Bunut	✓	✓	-	-
[004] Tumbang Tariak	✓	✓	-	-
[005] Tumbang Miwan	✓	✓	-	-
[006] Tewang Pajangan	✓	✓	-	-
[007] Tumbang Lampahung	✓	-	-	-
[008] Teluk Nyatu	✓	-	✓	-
[009] Tanjung Riu	✓	✓	-	-
[010] Petak Bahandang	✓	✓	-	-
[011] Tampang Tumbang Anjir	✓	✓	-	-
[012] Kuala Kurun	✓	-	-	-
[013] Tumbang Tambirah	✓	-	-	-
[014] Tumbang Manyangan	✓	-	-	-
[015] Penda Pilang	✓	✓	-	-

Sumber/Source: BPS, Pendataan Potensi Desa (Podes) 2018/BPS-Statistics Indonesia, Village Potential Data Collection 2018

Tabel 4.4. 2 Banyaknya bencana Alam¹ yang Pernah Terjadi di Kecamatan Kurun Menurut Kelurahan/Desa, 2019/Number of Disasters¹ That Has Occurred in Kurun Subdistrict by Kelurahan/Village, 2019

Kelurahan/Desa <i>Kelurahan/Village</i>	Tanah Longsor <i>Landslide</i>	Banjir <i>Flood</i>	Gempa Bumi <i>Earth-quake</i>	Angin Puyuh <i>Whirl-wind</i>	Kebakaran Hutan dan Lahan <i>Forest and Land Fires</i>
(1)	(2)	(3)	(4)	(5)	(6)
[001] Pilang Munduk	-	2	-	-	-
[002] Tumbang Hakau	-	1	-	-	-
[003] Hurung Bunut	-	1	-	-	-
[004] Tumbang Tariak	-	-	-	-	-
[005] Tumbang Miwan	1	1	-	-	-
[006] Tawang Pajangan	3	3	-	-	-
[007] Tumbang Lampahung	-	3	-	-	-
[008] Teluk Nyatu	-	1	-	-	-
[009] Tanjung Riu	-	2	-	-	-
[010] Petak Bahandang	-	1	-	-	-
[011] Tampang Tumbang Anjir	-	2	-	-	-
[012] Kuala Kurun	-	2	-	-	3
[013] Tumbang Tambirah	-	2	-	-	-
[014] Tumbang Manyangan	3	1	-	-	-
[015] Penda Pilang	-	1	-	-	-

Catatan/Note: ¹ Terjadi pada tahun 2018 dan 2019 (Januari-April)/Occurred in 2018 and 2019 (January-April)

Sumber/Source: BPS, Pendataan Potensi Desa (Podes) 2019/BPS-Statistics Indonesia, Village Potential Data Collection 2019

Tabel 4.4.3 Banyaknya Korban Jiwa Akibat Bencana Alam¹ menurut Desa/Kelurahan dan Jenis Bencana Alam di Kecamatan Kurun, 2019/ *Number of Casualties Due to Natural Disasters¹ by Village/Kelurahan and Types of Natural Disasters in Kurun Subdistrict, 2019*

Kelurahan/Desa <i>Kelurahan/Village</i>	Tanah Longsor <i>Landslide</i>	Banjir <i>Flood</i>	Gempa Bumi <i>Earth- quake</i>	Angin Puyuh <i>Whirl- wind</i>	Kebakaran Hutan dan Lahan <i>Forest and Land Fires</i>
(1)	(2)	(3)	(4)	(5)	(6)
[001] Pilang Munduk	-	-	-	-	-
[002] Tumbang Hakau	-	-	-	-	-
[003] Hurung Bunut	-	-	-	-	-
[004] Tumbang Tariak	-	-	-	-	-
[005] Tumbang Miwan	-	-	-	-	-
[006] Tewang Pajangan	-	-	-	-	-
[007] Tumbang Lampahung	-	-	-	-	-
[008] Teluk Nyatu	-	-	-	-	-
[009] Tanjung Riu	-	-	-	-	-
[010] Petak Bahandang	-	-	-	-	-
[011] Tampang Tumbang Anjir	-	-	-	-	-
[012] Kuala Kurun	-	-	-	-	-
[013] Tumbang Tambirah	-	-	-	-	-
[014] Tumbang Manyangan	-	-	-	-	-
[015] Penda Pilang	-	-	-	-	-

Catatan/Note: ¹ Terjadi pada tahun 2018 dan 2019 (Januari-April)/*Occurred in 2018 and 2019 (January-April)*

Sumber/Source: BPS, Pendataan Potensi Desa (Podes) 2019/*BPS-Statistics Indonesia, Village Potential Data Collection 2019*

Tabel 4.4.4 Keberadaan Fasilitas/Upaya Antisipasi/Mitigasi Bencana Alam¹ Menurut Desa/Kelurahan di Kecamatan Kurun, 2019/ Existence of Facilities/Efforts to Anticipate/Mitigate Natural Disasters¹ by Villages/ Kelurahan in Kurun Subdistrict, 2019

Kelurahan/Desa Kelurahan/Village	Sistem Peringatan Dini Bencana Alam/Natural Disaster Early Warning System;	Sistem Peringatan Dini Khusus Tsunami/Special Tsunami Early Warning System	Perlengkapan Keselamatan/ Safety Equipment
(1)	(2)	(3)	(4)
[001] Pilang Munduk	-	-	-
[002] Tumbang Hakau	-	-	-
[003] Hurung Bunut	-	-	-
[004] Tumbang Tariak	-	-	-
[005] Tumbang Miwan	-	-	-
[006] Tewang Pajangan	-	-	-
[007] Tumbang Lampahung	-	-	-
[008] Teluk Nyatu	-	-	-
[009] Tanjung Riu	-	-	-
[010] Petak Bahandang	-	-	-
[011] Tampang Tumbang Anjir	-	-	-
[012] Kuala Kurun	-	-	1
[013] Tumbang Tambirah	-	-	-
[014] Tumbang Manyangan	-	-	-
[015] Penda Pilang	-	-	-

Catatan/Note: ¹ Terjadi pada tahun 2018 dan 2019 (Januari-April)/Occurred in 2018 and 2019 (January-April)

Lanjutan Tabel/*Continued Table 4.4.4*

Kelurahan/Desa <i>Kelurahan/Village</i>	Rambu-rambu dan Jalur Evakuasi Bencana/ Signs <i>and Disaster Evacuation</i> <i>Routes</i>	Pembuatan Perawatan Atau Normalisasi: Sungai, Kanal, Tanggul, Parit, Drainase, Waduk, Pantai, dll/ Making <i>Maintenance. Or</i> <i>Normalization: River,</i> <i>Canal, Embankment,</i> <i>Trench, Drainage,</i> <i>Reservoir, Beach, etc.</i>
(1)	(5)	(6)
[001] Pilang Munduk	-	-
[002] Tumbang Hakau	-	-
[003] Hurung Bunut	-	-
[004] Tumbang Tariak	-	-
[005] Tumbang Miwan	-	-
[006] Tewang Pajangan	-	-
[007] Tumbang Lampahung	-	-
[008] Teluk Nyatu	-	-
[009] Tanjung Riu	-	-
[010] Petak Bahandang	-	-
[011] Tampang Tumbang Anjir	-	-
[012] Kuala Kurun	-	1
[013] Tumbang Tambirah	-	-
[014] Tumbang Manyangan	-	-
[015] Penda Pilang	-	-

Catatan/Note: ¹ Terjadi pada tahun 2018 dan 2019 (Januari-April)/*Occurred in 2018 and 2019 (January-April)*

Sumber/Source: BPS, Pendataan Potensi Desa (Podes) 2019/*BPS-Statistics Indonesia, Village Potential Data Collection 2019*

Tabel 4.4.5 Banyaknya Sarana dan Prasarana Ekonomi Menurut Desa /Kelurahan dan Jenisnya di Kecamatan Kurun, 2019/Number of Economic Facilities and Infrastructure by Village/Kelurahan and Types in Kurun Subdistrict, 2019

Kelurahan/Desa <i>Kelurahan/Village</i>	Kelompok Pertokoan <i>Shopping Complex</i>	Pasar dengan Bangunan Permanen <i>Permanent Building Market</i>	Pasar dengan Bangunan Semi Permanen <i>Semi Permanent Building Market</i>	Pasar Tanpa Bangunan <i>A Market Without Buildings</i>
(1)	(2)	(3)	(4)	(5)
[001] Pilang Munduk	1	-	-	-
[002] Tumbang Hakau	-	-	-	-
[003] Hurung Bunut	-	-	1	-
[004] Tumbang Tariak	-	1	-	-
[005] Tumbang Miwan	-	1	1	-
[006] Tawang Pajangan	-	-	-	-
[007] Tumbang Lampahung	-	-	-	-
[008] Teluk Nyatu	-	1	-	-
[009] Tanjung Riu	-	-	-	-
[010] Petak Bahandang	-	-	-	-
[011] Tampang Tumbang Anjir	-	1	-	-
[012] Kuala Kurun	5	3	2	1
[013] Tumbang Tambirah	-	-	1	-
[014] Tumbang Manyangan	-	-	-	-
[015] Penda Pilang	-	-	-	-

Lanjutan Tabel/*Continued Table 4.4.5*

Kelurahan/Desa <i>Kelurahan/Village</i>	Minimarket/ <i>Minimarket</i>	Toko/Warung Kelontong/ <i>Grocery Store</i>	Restoran/Rumah Makan/ <i>Restaurant</i>
(1)	(6)	(7)	(8)
[001] Pilang Munduk	-	23	-
[002] Tumbang Hakau	-	23	-
[003] Hurung Bunut	-	6	-
[004] Tumbang Tariak	-	8	-
[005] Tumbang Miwan	-	20	-
[006] Tewang Pajangan	-	36	-
[007] Tumbang Lampahung	-	7	-
[008] Teluk Nyatu	-	35	-
[009] Tanjung Riu	-	11	-
[010] Petak Bahandang	-	15	-
[011] Tampang Tumbang Anjir	-	18	2
[012] Kuala Kurun	5	99	5
[013] Tumbang Tambirah	-	16	-
[014] Tumbang Manyangan	-	10	-
[015] Penda Pilang	-	7	-

Lanjutan Tabel/Continued Table 4.4.5

Kelurahan/Desa Kelurahan/Village	Warung/Kedai Makanan Food stalls	Hotel Hotel	Hostel/Motel/ Losmen/Wisma Hostel / Motel /Inn/ Guesthouse
(1)	(9)	(10)	(11)
[001] Pilang Munduk	2	-	-
[002] Tumbang Hakau	5	-	-
[003] Huring Bunut	1	-	-
[004] Tumbang Tariak	2	-	-
[005] Tumbang Miwan	6	-	-
[006] Tewang Pajangan	1	-	-
[007] Tumbang Lampahung	1	-	-
[008] Teluk Nyatu	6	-	-
[009] Tanjung Riu	1	-	-
[010] Petak Bahandang	-	-	-
[011] Tampang Tumbang Anjir	15	3	-
[012] Kuala Kurun	73	2	3
[013] Tumbang Tambirah	-	-	-
[014] Tumbang Manyangan	-	-	-
[015] Penda Pilang	-	-	-

Sumber/Source: BPS, Pendataan Potensi Desa (Podes) 2019/BPS-Statistics Indonesia, Village Potential Data Collection 2019

Tabel 4.4. 6 Banyaknya Sarana Lembaga Keuangan Yang Beroperasi Menurut Desa/Kelurahan dan Jenisnya di Kecamatan Kurun, 2019/Number of Financial Institution Facilities That Operate by Village/Kelurahan and Types in Kurun District, 2019

Kelurahan/Desa <i>Kelurahan/Village</i>	Bank Umum Pemerintah/ <i>Government Commercial Banks</i>	Bank Umum Swasta/Private <i>Commercial Banks</i>	Bank Perkreditan Rakyat/Rural <i>Banks</i>
(1)	(2)	(3)	(4)
[001] Pilang Munduk	-	-	-
[002] Tumbang Hakau	-	-	-
[003] Hurung Bunut	-	-	-
[004] Tumbang Tariak	-	-	-
[005] Tumbang Miwan	-	-	-
[006] Tewang Pajangan	-	-	-
[007] Tumbang Lampahung	-	-	-
[008] Teluk Nyatu	-	-	-
[009] Tanjung Riu	-	-	-
[010] Petak Bahandang	-	-	-
[011] Tampang Tumbang Anjir	1	-	-
[012] Kuala Kurun	5	-	-
[013] Tumbang Tambirah	-	-	-
[014] Tumbang Manyangan	-	-	-
[015] Penda Pilang	-	-	-

Sumber/Source: BPS, Pendataan Potensi Desa (Podes) 2019/BPS-Statistics Indonesia, Village Potential Data Collection 2019

SOCIAL

Tabel 4.4.7 Banyaknya Koperasi yang Masih Aktif Menurut Desa/Kelurahan dan Jenis Koperasi di Kecamatan Kurun, 2019/*Number of Cooperatives that are Still Active by Village / Kelurahan and Types of Cooperatives in Kurun Subdistrict, 2019*

Kelurahan/Desa Kelurahan/Village	Koperasi Unit Desa (KUD) Village Unit Cooperatives	Koperasi Industri Kecil dan Kerajinan Rakyat (Kopinkra) Small Industry and Handicraft Cooperatives	Koperasi Simpan Pinjam (Kospin) Savings and Loans Cooperatives	Koperasi Lainnya Others
(1)	(2)	(3)	(4)	(5)
[001] Pilang Munduk	-	-	-	-
[002] Tumbang Hakau	-	-	-	-
[003] Hurung Bunut	-	-	-	-
[004] Tumbang Tariak	-	-	-	-
[005] Tumbang Miwan	-	-	-	-
[006] Tewang Pajangan	-	-	-	1
[007] Tumbang Lampahung	-	-	-	-
[008] Teluk Nyatu	-	-	-	1
[009] Tanjung Riu	-	-	-	-
[010] Petak Bahandang	1	-	-	-
[011] Tampang Tumbang Anjir	-	-	2	-
[012] Kuala Kurun	-	-	1	-
[013] Tumbang Tambirah	-	-	-	-
[014] Tumbang Manyangan	-	-	-	-
[015] Penda Pilang	-	-	-	-

Sumber/Source: BPS, Pendataan Potensi Desa (Podes) 2019/BPS-Statistics Indonesia, Village Potential Data Collection 2019

Tabel 4.4. 8 Banyaknya Keluarga Menurut Desa/Kelurahan dan Jenis Pengguna Listrik di Kecamatan Kurun, 2019/ Number of Families by Village / Kelurahan and Type of Electricity Users in Kurun Subdistrict, 2019

Kelurahan/Desa Kelurahan/Village	Pengguna Listrik			Bukan Pengguna Listrik Not a power user
	PLN	Non PLN	Jumlah Total	
(1)	(2)	(3)	(4)	(5)
[001] Pilang Munduk	155	-	155	2
[002] Tumbang Hakau	289	2	291	-
[003] Hurung Bunut	309	3	312	-
[004] Tumbang Tariak	158	7	165	1
[005] Tumbang Miwan	357	6	363	-
[006] Tewang Pajangan	342	3	345	-
[007] Tumbang Lampahung	-	139	139	-
[008] Teluk Nyatu	664	255	919	-
[009] Tanjung Riu	126	-	126	1
[010] Petak Bahandang	331	-	331	-
[011] Tampang Tumbang Anjir	1263	-	1263	-
[012] Kuala Kurun	2762	-	2762	-
[013] Tumbang Tambirah	253	-	253	2
[014] Tumbang Manyangan	151	-	151	2
[015] Penda Pilang	138	1	139	2

Sumber/Source: BPS, Pendataan Potensi Desa (Podes) 2019/BPS-Statistics Indonesia, Village Potential Data Collection 2019

SOCIAL

Tabel 4.4. 9 Banyaknya Desa/ Kelurahan Menurut Keberadaan Penerangan Jalan Utama Desa/Kelurahan di Kecamatan Kurun, 2014, 2018, dan 2019/ Number of Villages/Kelurahan According to the Existence of Village/Kelurahan Main Street Lighting in Kurun Subdistrict, 2014, 2018, and 2019

Penerangan Jalan Utama Main Street Lighting	2014	2018	2019
(1)	(2)	(3)	(4)
Tidak Ada Penerangan/No Source Of Electric Lighting	11	10	10
Sumber Penerangan Jalan Utama/Main Street Lighting Source			
Listrik Pemerintah/ <i>Government Electricity</i>	4	2	4
Listrik Non Pemerintah/ <i>Non Government Electricity</i>	-	3	1
Non Listrik/ <i>Non electricity</i>	-	-	-

Sumber/Source: BPS, Pendataan Potensi Desa (Podes)/BPS-Statistics Indonesia, Village Potential Data Collection

Tabel 4.4. 10 Banyaknya Desa/ Kelurahan Menurut Jenis Bahan Bakar untuk Memasak yang Digunakan oleh Sebagian Besar Keluarga di Kecamatan Kurun, 2014, 2018, dan 2019/ Number of Villages/ Kelurahan by Type of Fuel for Cooking Used by Most Families in Kurun Subdistrict, 2014, 2018, and 2019

Jenis Bahan Bakar Type of Fuel	2014	2018 ²	2019
(1)	(2)	(3)	(4)
Gas Kota/City Gas	-	-	-
LPG 3 Kg	1	15	15
LPG lebih dari 3 kg/ LPG more than 3 kg	... ¹	-	-
Minyak Tanah/Kerosene	7	-	-
Kayu Bakar/Firewood	7	-	-
Lainnya/Other	-	-	-

Catatan/Note: ¹Termasuk LPG lebih dari 3 kg/ Includes LPG over 3 kg

² Gas Kota, LPG lebih dari 3 kg, Minyak tanah, Kayu Bakar, Lainnya dihapus dari tabel karena tidak ada kategori variable yang valid/ City Gas, LPG more than 3 kg, Kerosene, Firewood, Others are deleted from the table because there are no valid variable categories

Sumber/Source: BPS, Pendataan Potensi Desa (Podes)/BPS-Statistics Indonesia, Village Potential Data Collection

SOCIAL

Tabel 4.4.11 Banyaknya Desa/Kelurahan Menurut Sumber Air Minum Sebagian Besar Keluarga di Kecamatan Kurun, 2014, 2018, dan 2019/ Number of Villages/Kelurahan by Drinking Water Source of Most Families in Kurun Subdistrict, 2014, 2018, and 2019

Sumber Air Minum <i>Source of Drinking Water</i>	2014	2018	2019
(1)	(2)	(3)	(4)
Air Kemasan Bermerk/ <i>Branded Bottled Water</i>	4	-	-
Air Isi Ulang/ <i>Refill Water</i>	... ¹	11	11
Ledeng Dengan Meteran/ <i>Plumbing With Meter</i>	3	2	2
Ledeng Tanpa Meteran/ <i>Metered Plumbing</i>	-	-	-
Sumur Bor atau Pompa/ <i>Borehole or Pump</i>	4	2	2
Sumur/ <i>Well</i>	1	-	-
Mata Air/ <i>Water Spring</i>	-	-	-
Sungai/Danau/Kolam/Waduk/Situ/Embung /Bendungan/ <i>River/Lake/Pond/Reservoir/Situ/Embung/Dam</i>	3	-	-
Air Hujan/ <i>Rainwater</i>	-	-	-
Lainnya/ <i>Other</i>	-	-	-

Sumber/*Source*: BPS, Pendataan Potensi Desa (Podes)/*BPS-Statistics Indonesia, Village Potential Data Collection*

Tabel 4.4. 12 Banyaknya Desa/ Kelurahan Menurut Penggunaan Fasilitas Tempat Buang Air Besar Sebagian Besar Keluarga di Kecamatan Kurun, 2014, 2018, dan 2019/ Number of Villages /Kelurahan according to Use of Defecation Facilities for Most Families in Kurun Subdistrict, 2014, 2018, and 2019

Fasilitas Tempat Buang Air Besar <i>Defecation Facility</i>	2014	2018	2019
(1)	(2)	(3)	(4)
Jamban/Toilet			
Sendiri/Private	12	14	15
Bersama/Shared	-	1	-
Umum/Public	-	-	-
Bukan Jamban/Not a Toilet	3	-	-

Sumber/Source: BPS, Pendataan Potensi Desa (Podes) /BPS-Statistics Indonesia, Village Potential Data Collection

PERTANIAN

..... AGRICULTURE

300 Kuintal
Sawi

238 Kuintal
Cabai

1000 Kuintal
Bawang Merah



1889
SAPI

129
KAMBING

6671
BABI

27305
AYAM
PEDAGING



57
JUKUNG

74
PERAHU
MOTOR
TEMPEL



PENJELASAN TEKNIS

1. **Lahan sawah** adalah lahan pertanian yang berpetak-petak dan dibatasi oleh pematang (galangan), saluran untuk menahan/ menyalurkan air, yang biasanya ditanami padi sawah tanpa memandang dari mana diperoleh atau status lahan tersebut. Lahan yang dimaksud termasuk lahan yang terdaftar di Pajak Bumi Bangunan, luran Pembangunan Daerah, lahan bengkok, lahan serobotan, lahan rawa yang ditanami padi dan lahan bekas tanaman tahunan yang telah dijadikan sawah, baik yang ditanami padi, palawija atau tanaman semusim lainnya.
2. **Tegal/Kebun** adalah lahan pertanian bukan sawah (lahan kering) yang ditanami tanaman semusim atau tahunan dan terpisah dengan halaman sekitar rumah serta penggunaannya tidak berpindah pindah.
3. **Ladang/Huma** adalah lahan pertanian bukan sawah (lahan kering) yang biasanya ditanami tanaman semusim dan penggunaannya hanya semusim atau dua musim, kemudian akan ditinggalkan bila sudah tidak subur lagi (berpindah-pindah). Kemungkinan lahan ini beberapa

TECHNICAL NOTES

1. **Wetland** is agricultural land that separated by small dykes to resist water, where the main crop is usually wetland paddy without considering where it is got from or the status of the land. It includes the land that is registered at land income tax office, regional development contribution, 'bengkok' land, illegal ownership, swamps for rice cultivation, and annual crop land mark that has been used as rice field, which are both planted with paddy, secondary crops or the other seasonal crops.
2. **Dry field/Garden** is an dryland (unirrigated land) which is planted with seasonal or annual crops and separately from the yard around the house without shifting.
3. **Unirrigated agricultural field /Shifting cultivation land** is dryland (unirrigated land) that usually is cultivated for seasonal crops and utilized only for one or two seasons, then it will be left when it is not fertile (shifting). Maybe, this land will be used again in a few years if it has been fertile.

tahun kemudian akan dikerjakan kembali jika sudah subur.

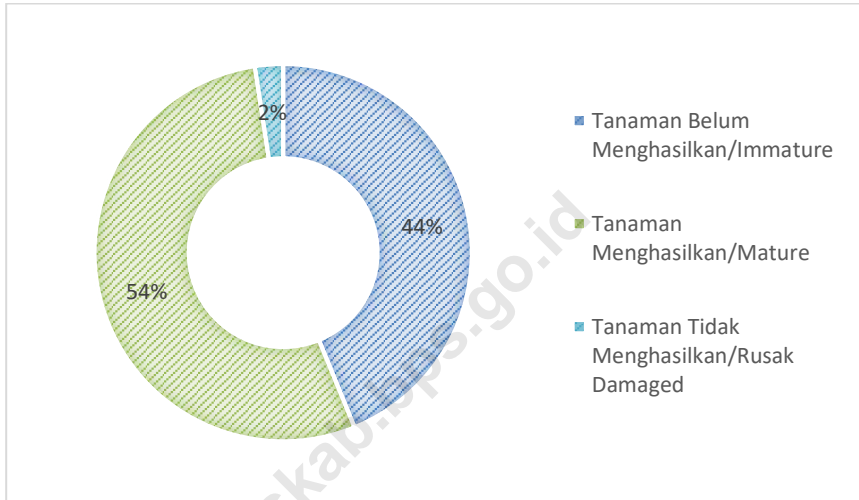
4. **Data pokok tanaman pangan yang dikumpulkan** adalah luas panen dan produktivitas (hasil per hektar). Produksi tanaman pangan merupakan hasil perkalian antara luas panen dengan produktivitas. Pengumpulan data luas panen dilakukan setiap bulan dengan pendekatan area kecamatan di seluruh wilayah Gunung Mas. Pengumpulan data produktivitas dilakukan melalui pengukuran langsung pada plot ubinan berukuran 2½ m x 2½ m. Pengumpulan data produktivitas dilakukan setiap subround (empat bulanan) pada waktu panen petani.
4. ***The main food crops data collected*** consists of harvested area and productivity (yield per hectare). Food crops production is generated by harvested area multiplied by productivity. The harvested area data is collected every month using Subdistrict area approach in all Subdistrict in Gunung Mas. The productivity data collection is conducted by a direct measurement in 2½m x 2½m crop cutting plot. The productivity measurement is conducted in every subround (four monthly) at the time when farmers are harvesting their crops.
5. **Data produksi padi dan palawija yang disajikan** adalah dalam kualitas: gabah kering giling (padi), pipilan kering (jagung), biji kering (kedelai dan kacang tanah), dan umbi basah (ubi kayu dan ubi jalar).
5. ***Production of paddy and secondary crops data*** are presented in the form of: dry unhusked rice (paddy), dry loose maize (maize), dry shells crops (soybeans and peanuts), and fresh roots (cassava and sweet potatoes).
6. **Bentuk produksi perkebunan** adalah; karet kering (karet), buah (kelapa), dan tandan buah segar (kelapa sawit)
6. ***Form plantation production*** is; dry rubber (rubber), fruit (coconut), and fresh fruit bunches (palm).
7. **Data populasi ternak dan kegiatan pemotongan ternak** bersumber dari Dinas Pertanian dan Ketahanan Pangan Kabupaten Gunung Mas.
7. ***Data of domestic livestock population and slaughtered activity*** are obtain from the

8. **Data statistik perikanan** merupakan data sekunder yang bersumber dari Dinas Perikanan. Statistik perikanan dibedakan atas data Perikanan Tangkap dan Perikanan Budidaya. Perikanan Tangkap diklasifikasikan atas penangkapan ikan di laut dan penangkapan ikan di perairan umum. Perikanan Budidaya diklasifikasikan atas jenis budidaya yaitu budidaya laut, tambak, kolam, karamba, jaring apung, dan sawah.

Agriculture and Food Security Office of Gunung Mas Regency.

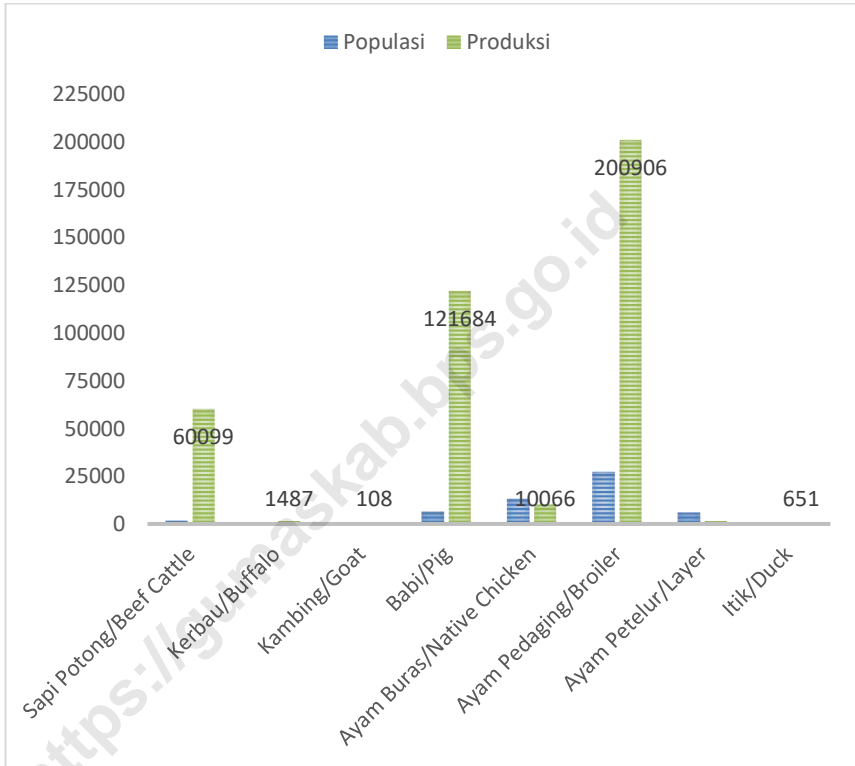
8. **Fishery Statistics** are secondary data obtained from Fishery Office of Gunung Mas Regency. Fishery statistics are categorized into capture fisheries and aquaculture. Capture fisheries are further classified into marine capture fisheries and inland open water capture fisheries. Aquaculture are further classified into several types of culture: marine culture, brackish water pond, fresh water pond, cage, floating net, and fish breeding in paddy fields.

Gambar 5 Persentase Luas Areal Perkebunan Karet Menurut Klasifikasi Tanaman di Kecamatan Kurun (ha), 2019/*Percentage of The Rubber Plantation by Classifications of Crops in Kurun Subdistrict (ha), 2019*



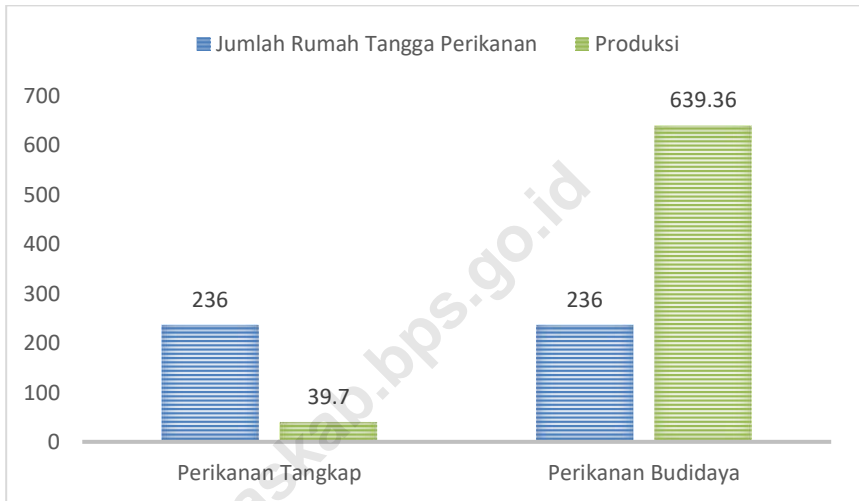
Sumber/Source: Dinas Pertanian dan Ketahanan Pangan Kabupaten Gunung Mas/*Agriculture and Food Security Office of Gunung Mas Regency*

Gambar 6 Populasi dan Produksi Ternak/Unggas Menurut Jenis Ternak di Kecamatan Kurun (ekor), 2019/*Livestock/Poultry Population and Production by Kind of Livestock in Kurun Subdistrict (head), 2019*



Sumber/Source: Dinas Pertanian dan Ketahanan Pangan Kabupaten Gunung Mas/Agriculture and Food Security Office of Gunung Mas Regency

Gambar 7 Jumlah Rumah Tangga Perikanan dan Produksi Perikanan Tangkap di Perairan Umum dan Perikanan Budidaya di Kecamatan Kurun, 2019/*Number of Fishery Households and Production of Inland Open Water Capture and Aquaculture in Kurun Subdistrict, 2019*



Sumber/Source: Dinas Perikanan Kabupaten Gunung Mas/*Fishery Office of Gunung Mas Regency*

5.1 HORTIKULTURA/HORTICULTURE

Tabel 5.1.1 Luas Panen Tanaman Sayuran dan Buah-Buahan Tahunan menurut Jenis Tanaman di Kecamatan Kurun (ha), 2018 dan 2019/ Harvested Area of Vegetables and Fruit by Kind of Plant in Kurun Subdistrict (ha), 2018 and 2019

Jenis Tanaman <i>Kind of Plants</i>	2018	2019
(1)	(2)	(3)
Belimbing/ <i>Star Fruit</i>	NA	NA
Duku/Langsar/Kokosan	NA	NA
Durian	NA	NA
Jambu Air/ <i>Water Apple</i>	NA	NA
Jambu Biji/ <i>Guava</i>	NA	NA
Jengkol	NA	NA
Jeruk Besar/ <i>Big Orange</i>	NA	NA
Jeruk Siam/Kepron/ <i>Siam Orange/Tangerine</i>	NA	NA
Mangga/ <i>Mango</i>	NA	NA
Manggis/ <i>Mangosteen</i>	NA	NA
Markisa/Konyal/ <i>Passion Fruit</i>	NA	NA
Melinjo	NA	NA
Nangka/Cempedak/ <i>Jackfruit</i>	NA	NA
Nenas/ <i>Pineapple</i>	NA	NA
Pepaya/ <i>Papaya</i>	NA	NA
Petai	NA	NA
Pisang/ <i>Banana</i>	NA	NA
Rambutan	NA	NA
Salak	NA	NA
Sawo	NA	NA
Sirsak/ <i>Soursop</i>	NA	NA
Sukun/ <i>Breadfruit</i>	NA	NA

Sumber/Source: BPS, Statistik Pertanian Hortikultura SPH-BST/BPS-Statistics Indonesia, Agricultural Statistic for Horticulture SPH-BST

Tabel 5.1. 2 **Produksi Tanaman Sayuran dan Buah-Buahan Tahunan Menurut Jenis Tanaman di Kecamatan Kurun (kuintal), 2018 dan 2019/Production of Vegetables and Fruits by Kind of Plant in Kurun Subdistrict (quintal), 2018 and 2019**

Jenis Tanaman <i>Kind of Plants</i>	2018	2019
(1)	(2)	(3)
Belimbing/ <i>Star Fruit</i>	110	90
Duku/Langsat/Kokosan	-	10
Durian	585	400
Jambu Air/ <i>Water Apple</i>	127	22
Jambu Biji/ <i>Guava</i>	95	23
Jengkol	-	-
Jeruk Besar/ <i>Big Orange</i>	69	1
Jeruk Siam/Keprok/ <i>Siam Orange/Tangerine</i>	88	26
Mangga/ <i>Mango</i>	405	143
Manggis/ <i>Mangosteen</i>	-	-
Markisa/Konyal/ <i>Passion Fruit</i>	-	-
Melinjo	-	-
Nangka/Cempedak/ <i>Jackfruit</i>	450	81
Nenas/ <i>Pineapple</i>	1,792	33
Pepaya/ <i>Papaya</i>	281	143
Petai	25	8
Pisang/ <i>Banana</i>	823	113
Rambutan	750	500
Salak	35	-
Sawo	65	14
Sirsak/ <i>Soursop</i>	250	52
Sukun/ <i>Breadfruit</i>	36	-

Sumber/*Source*: BPS, Statistik Pertanian Hortikultura SPH-BST/BPS-Statistics Indonesia, *Agricultural Statistic for Horticulture SPH-BST*

AGRICULTURE

Tabel 5.1. 3 Luas Panen Tanaman Sayuran dan Buah-Buahan Semusim Menurut Jenis Tanaman di Kecamatan Kurun (m²), 2018 dan 2019/ *Harvested Area of Seasonal Vegetables and Fruits by Kind of Plant in Kurun Subdistrict (m²), 2018 and 2019*

Jenis Tanaman <i>Kind of Plants</i>	2018	2019
(1)	(2)	(3)
Bayam/ <i>Spinach</i>	7	11
Buncis/ <i>Bean</i>	-	-
Bawang Merah/ <i>Shallot</i>	8	4
Cabai Rawit/ <i>Cayenne pepper</i>	4	4
Jamur/ <i>Mushroom</i> *) dalam kg	39	25
Kacang Merah/ <i>Red Beans</i>	-	-
Kacang Panjang/ <i>Long Beans</i>	4	4
Kangkung/ <i>Kale</i>	8	11
Kembang Kol/ <i>Cauliflower</i>	-	-
Kentang/ <i>Potato</i>	-	-
Ketimun/ <i>Cucumber</i>	3	3
Kubis/ <i>Cabbage</i>	-	-
Labu Siam/ <i>Chayote</i>	-	-
Tomat/ <i>Tomato</i>	-	-
Melon/ <i>Melon</i>	-	-
Paprika/ <i>Peppers</i>	-	-
Petsai/ <i>Sawi</i>	1	4
Semangka/ <i>Watermelon</i>	1	2
Terung/ <i>Eggplant</i>	1	2

Sumber/*Source*: BPS, Statistik Pertanian Hortikultura SPH-SBS/BPS-Statistics Indonesia, *Agricultural Statistic for Horticulture SPH-SBS*

Tabel 5.1. 4 Produksi Tanaman Sayuran dan Buah-Buahan Semusim Menurut Jenis Tanaman di Kecamatan Kurun (Kuintal), 2018 dan 2019/
Table Production of Seasonal Vegetables and Fruits by Kind of Plant in Kurun Subdistrict (quintal), 2018 and 2019

Jenis Tanaman <i>Kind of Plants</i>	2018	2019
(1)	(2)	(3)
Bayam/ <i>Spinach</i>	28	66
Buncis/ <i>Bean</i>	-	-
Bawang Merah/ <i>Shallot</i>	208	1 000
Cabai Rawit/ <i>Cayenne pepper</i>	234	238
Jamur/ <i>Mushroom</i> *) dalam kg	163	791
Kacang Merah/ <i>Red Beans</i>	-	-
Kacang Panjang/ <i>Long Beans</i>	119	180
Kangkung/ <i>Kale</i>	31	55
Kembang Kol/ <i>Cauliflower</i>	-	-
Kentang/ <i>Potato</i>	-	-
Ketimun/ <i>Cucumber</i>	155	333
Kubis/ <i>Cabbage</i>	-	-
Labu Siam/ <i>Chayote</i>	-	-
Tomat/ <i>Tomato</i>	-	-
Melon/ <i>Melon</i>	-	-
Paprika/ <i>Peppers</i>	-	-
Petsai/Sawi	5	300
Semangka/ <i>Watermelon</i>	10	110
Terung/ <i>Eggplant</i>	260	118

Sumber/Source: BPS, Statistik Pertanian Hortikultura SPH-SBS/BPS-Statistics Indonesia, Agricultural Statistic for Horticulture SPH-SBS

AGRICULTURE

Tabel 5.1. 5 Luas Panen Tanaman Biofarmaka Menurut Jenis Tanaman di Kecamatan Kurun (m²), 2018 dan 2019/ *Harvested Area of Medicinal Plants by Kind of Plant in Kurun Subdistrict (m²), 2018 and 2019*

Jenis Tanaman <i>Kind of Plants</i>	2018	2019
(1)	(2)	(3)
Dlingo/Dringo	-	-
Jahe/ <i>Ginger</i>	109	90
Kapulaga/ <i>Cardamon</i>	-	-
Keji Beling/ <i>Vicious Beling</i>	-	-
Kencur/ <i>Galangal</i>	60	70
Kunyit/ <i>Turmeric</i>	490	345
Laos/Lengkuas	390	200
Lempuyang	-	-
Lidah Buaya/ <i>Aloe vera</i>	5	5
Mahkota Dewa/ <i>God's Crown*</i>)	12	10
Mengkudu/ <i>Pace/Noni*</i>)	-	25

Catatan/*Note*:*): luas panennya diisi dalam satuan pohon / *the harvest area is filled in tree units*

Sumber/*Source*: BPS, Statistik Pertanian Hortikultura SPH-TBF/*BPS-Statistics Indonesia, Agricultural Statistic for Horticulture SPH-TBF*

Tabel 5.1. 6 Produksi Tanaman Biofarmaka Menurut Jenis Tanaman di Kecamatan Kurun (kg), 2018 dan 2019/ Production of Medicinal Plants by Kind of Plant in Kurun Subdistrict (kg), 2018 and 2019

Jenis Tanaman Kind of Plants	2018	2019
(1)	(2)	(3)
Dlingo/Dringo	-	-
Jahe/Ginger	100	615
Kapulaga/Cardamon	-	-
Keji Beling/Vicious Beling	-	-
Kencur/Galangal	75	158
Kunyit/ Turmeric	325	1,008
Laos/Lengkuas	250	922
Lempuyang	-	-
Lidah Buaya/Aloe vera	15	10
Mahkota Dewa/God's Crown*)	210	240
Mengkudu/Pace/Noni*)	-	45

Catatan/Note*): produksinya diisi dalam satuan pohon/production is filled in tree units
 Sumber/Source: BPS, Statistik Pertanian Hortikultura SPH-TBF/BPS-Statistics Indonesia, Agricultural Statistic for Horticulture SPH-TBF

AGRICULTURE

Tabel 5.1. 7 Luas Panen Tanaman Hias Menurut Jenis Tanaman di Kecamatan Kurun (m²), 2018 dan 2019/ Harvested Area of Ornamental Plants by Kind of Plant in Kurun Subdistrict (m²), 2018 and 2019

Jenis Tanaman <i>Kind of Plants</i>	2018	2019
(1)	(2)	(3)
Anggrek/ <i>Orchid</i>	-	52
Krisan/ <i>Chrysantemum</i>	-	-
Mawar/ <i>Rose</i>	-	15
Sedap Malam/ <i>Tuberose</i>	-	5

Sumber/Source: BPS, Statistik Pertanian Hortikultura SPH-TH/BPS-Statistics Indonesia, Agricultural Statistic for Horticulture SPH-TH

Tabel 5.1. 8 Produksi Tanaman Hias Menurut Jenis Tanaman di Kecamatan Kurun (tangkai), 2018 dan 2019/ Production of Ornamental Plants by Kind of Plant in Kurun Subdistrict (tangkai), 2018 and 2019

Jenis Tanaman Kind of Plants	2018	2019
(1)	(2)	(3)
Anggrek/ <i>Orchid</i>	-	135
Krisan/ <i>Chrysantemum</i>	-	-
Mawar/ <i>Rose</i>	-	15
Sedap Malam/ <i>Tuberose</i>	-	15

Sumber/Source: BPS, Statistik Pertanian Hortikultura SPH-TH/BPS-Statistics Indonesia, Agricultural Statistic for Horticulture SPH-TH

5.2 PERKEBUNAN/ESTATE CROPS

Tabel 5.2.1 Luas Areal dan Produksi Tanaman Perkebunan Menurut Jenis Tanaman di Kecamatan Kurun, 2018 dan 2019/ Planted Area and Production of Estates by Type of Crops in Kurun Subdistrict, 2018 and 2019

Jenis Tanaman <i>Kind of Crops</i>	Luas Areal (ha) <i>Planted Area (ha)</i>		Produksi (ton) <i>Production (ton)</i>	
	2018	2019	2018	2019
	(1)	(2)	(3)	(4)
Karet/ <i>Rubber</i>	9 713	9 712	2 810	2 810
Kelapa/ <i>Coconut</i>	144	144	8	7
Kopi/ <i>Coffee</i>	10	10	-	-
Kelapa Sawit/ <i>Palm Oil</i>	18 743	18 743	45 636	46 780

Sumber/*Source*: Dinas Pertanian dan Ketahanan Pangan Kabupaten Gunung Mas/*Agriculture and Food Security Office of Gunung Mas Regency*

Tabel 5.2.2 Luas Areal Tanaman Perkebunan Menurut Jenis Tanaman dan Klasifikasi Tanaman di Kecamatan Kurun (ha), 2019/ *Planted Area of Estates by Type of Crops and Classifications of Crops in Kurun Subdistrict (ha), 2019*

Jenis Tanaman <i>Kind of Crops</i>	Tanaman Belum Menghasil- kan <i>Immature</i>	Tanaman Menghasil- kan <i>Mature</i>	Tanaman Tidak Menghasilkan/ Rusak <i>Damaged</i>	Jumlah <i>Total</i>
(1)	(2)	(3)	(4)	(5)
Karet/ <i>Rubber</i>	4 244	5 221	247	9 712
Kelapa/ <i>Coconut</i>	6	8	130	144
Kopi/ <i>Coffee</i>	10	-	-	10
Kelapa Sawit/ <i>Palm Oil</i>	1 488	17 255	-	18 743

Sumber/*Source*: Dinas Pertanian dan Ketahanan Pangan Kabupaten Gunung Mas/*Agriculture and Food Security Office of Gunung Mas Regency*

5.3 PETERNAKAN/LIVESTOCK

Tabel 5.3.1 Populasi Ternak/Unggas Menurut Jenis Ternak di Kecamatan Kurun (ekor), 2018 dan 2019/ *Livestock/Poultry Population by Kind of Livestock in Kurun Subdistrict (head), 2018 and 2019*

Jenis Ternak (ekor) <i>Kind of Livestock (head)</i>	2018	2019
(1)	(2)	(3)
Sapi Potong/ <i>Beef Cattle</i>	1 782	1 889
Kerbau/ <i>Buffalo</i>	79	71
Kambing/ <i>Goat</i>	112	129
Babi/ <i>Pig</i>	6 218	6 671
Ayam Buras/ <i>Native Chicken</i>	12 982	13 139
Ayam Pedaging/ <i>Broiler</i>	26 761	27 305
Ayam Petelur/ <i>Layer</i>	2 750	5 930
Itik/ <i>Duck</i>	582	544

Sumber/*Source*: Dinas Pertanian dan Ketahanan Pangan Kabupaten Gunung Mas/*Agriculture and Food Security Office of Gunung Mas Regency*

Tabel 5.3.2 Produksi Daging dan Telur Menurut Kecamatan dan Jenis Ternak/Unggas di Kecamatan Kurun, 2018 dan 2019/ *Production of Meat and Egg by Subdistrict and Kind Livestock/Poultry in Kurun Subdistrict, 2018 and 2019*

Jenis Ternak/Unggas <i>Kind of Livestock/Poultry</i>	2018	2019
(1)	(2)	(3)
Daging (kg)/Meat (kg)		
Sapi Potong/ <i>Beef Cattle</i>	59 931	60 099
Kerbau/ <i>Buffalo</i>	1 452	1 487
Kambing/ <i>Goat</i>	67	108
Babi/ <i>pig</i>	116 732	121 684
Ayam Buras/ <i>Native Chicken</i>	9 341	10 066
Ayam Pedaging/ <i>Broiler</i>	199 628	200 906
Ayam Petelur/ <i>Layer</i>	-	1 496
Itik/ <i>Duck</i>	425	651
Telur (kg)/Egg (kg)		
Ayam Buras/ <i>Native Chicken</i>	7 945	7 816
Ayam Petelur/ <i>Layer</i>	1 350	15 986
Itik/ <i>Duck</i>	4 632	5 871

Sumber/*Source*: Dinas Pertanian dan Ketahanan Pangan Kabupaten Gunung Mas/*Agriculture and Food Security Office of Gunung Mas Regency*

5.4 PERIKANAN/FISHERY

Tabel 5.4 1 Jumlah Rumah Tangga Perikanan Tangkap di Perairan Umum dan Perikanan Budidaya di Kecamatan Kurun, 2018 dan 2019/ Number of Inland Open Water Capture Fishery Households and Aquaculture Households in Kurun Subdistrict, 2018 and 2019

Rumah Tangga Households	2018	2019
(1)	(2)	(3)
Perikanan Tangkap/Capture Fishery	206	236
Perikanan Budidaya/ Aquaculture Households	237	236
Kolam/Fresh Water Pond	217	216
Keramba/Cage	20	20

Sumber/Source: Dinas Perikanan Kabupaten Gunung Mas/Fishery Office of Gunung Mas Regency

Tabel 5.4.2 Produksi Perikanan Tangkap di Perairan Umum dan Perikanan Budidaya di Kecamatan Kurun, 2018 dan 2019/ *Production of Inland Open Water Capture Fishery and Aquaculture in Kurun Subdistrict, 2018 and 2019*

Produksi Production	2018	2019
(1)	(2)	(3)
Perikanan Tangkap/Capture Fishery	45,6	39,70
Perikanan Budidaya/ Aquaculture Households	602,85	639,36
Kolam/Fresh Water Pond	521,62	588,59
Keramba/Cage	81,23	50,77

Sumber/Source: Dinas Perikanan Kabupaten Gunung Mas/Fishery Office of Gunung Mas Regency

AGRICULTURE

Tabel 5.4.3 Jumlah Perahu/Kapal Penangkapan Ikan pada Perikanan Darat Menurut Jenisnya di Kecamatan Kurun, 2018 dan 2019/ Number of Fishing Boat at Inland Fisheries by Type in Kurun Subdistrict, 2018 and 2019

Jenis Perahu/Kapal Type of Boat	2018	2019
(1)	(2)	(3)
Jukung	20	57
Perahu Papan Kecil/Small Wood Boat	105	...
Perahu Papan Sedang/Middle Wood Boat	38	...
Perahu Motor Tempel/Out Agency Motorboat	50	74

Sumber/Source: Dinas Perikanan Kabupaten Gunung Mas/Fishery Office of Gunung Mas Regency

Tabel 5.4.4 Jumlah Alat Penangkap Ikan pada Perikanan Darat Menurut Jenisnya di Kecamatan Kurun, 2019/Number of Fishing Apparel at Inland Fisheries by Type in Kurun Subdistrict, 2019

Jenis Alat Penangkap Ikan <i>Type of Fishing Apparel</i>	2018	2019
(1)	(2)	(3)
Jala Tebar/ <i>Nets</i>	79	55
Jaring Insang Tetap/ <i>Gil Nets</i>	16	25
Jaring Insang Hanyut/ <i>Gil Nets</i>	56	47
Perangkap/ <i>Traps</i>	-	12
Pancing/ <i>Fishook</i>	67	25

Sumber/*Source*: Dinas Perikanan Kabupaten Gunung Mas/*Fishery Office of Gunung Mas Regency*

AGRICULTURE

Tabel 5.4.5 Luas Perairan Perikanan Darat Menurut Jenis Areal di Kecamatan Kurun, 2018 dan 2019/ Area of Fresh-Water Fish by Kind of Areas in Kurun Subdistrict, 2018 and 2019

Jenis Areal <i>Kind of Areas</i>	2018	2019
(1)	(2)	(3)
Kolam/ <i>Fresh Water Pond</i>	11,50	8,98
Keramba/ <i>Cage</i>	0,09	0,07
Jumlah/Total	11,59	9,05

Sumber/Source: Dinas Perikanan Kabupaten Gunung Mas/*Fishery Office of Gunung Mas Regency*

Tabel 5.4.6 Jumlah Unit Pengolahan dan Pemasaran Hasil Perikanan di Kecamatan Kurun, 2018 dan 2019/ Number of Fishing Products Marketing and Manufacturing Units in Kurun Subdistrict, 2018 and 2019

Uraian <i>Descriptions</i>	2018	2019
(1)	(2)	(3)
Unit Pengolahan Hasil Perikanan/ <i>Fishery Products Manufacturing Units</i>	5	5
Unit Pemasaran Hasil Perikanan/ <i>Fishery Products Marketing Units</i>	38	38
Jumlah/Total	43	43

Sumber/Source: Dinas Perikanan Kabupaten Gunung Mas/*Fishery Office of Gunung Mas Regency*

AGRICULTURE

Tabel 5.4.7 Jumlah Produksi Hasil Pengolahan Perikanan di Kecamatan Kurun (ton), 2018 dan 2019/ *Production of Fishery Manufacturing by Type in Kurun Subdistrict (ton), 2018 and 2019*

Jenis Pengolahan <i>Type of Manufacturing</i>	2018	2019
(1)	(2)	(3)
Penggaraman/Pengeringan/ <i>Salting/Drying</i>	-	...
Fermentasi/ <i>Fermentation</i>	5,42	4,96
Jumlah/Total	5,42	4,96

Sumber/Source: Dinas Perikanan Kabupaten Gunung Mas/*Fishery Office of Gunung Mas Regency*

Tabel 5.4.8 Jumlah Produksi Pemasaran Hasil Perikanan di Kecamatan Kurun (ton), 2018 dan 2019/ Production of Fishery Product Marketing by Type in Kurun Subdistrict (ton), 2018 and 2019

Jenis Hasil Perikanan <i>Type of Fishery Products</i>	2018	2019
(1)	(2)	(3)
Darat/Land	55,60	55,60
Laut/Sea	55,00	55,00
Jumlah/Total	110,60	110,60

Sumber/Source: Dinas Perikanan Kabupaten Gunung Mas/Fishery Office of Gunung Mas Regency

<https://gumaskab.bps.go.id>

PARIWISATA TRANSPORTASI KOMUNIKASI

TOURISM
TRANSPORTATION
COMMUNICATION



2 Desa memiliki Pusat Kebugaran



7 Desa memiliki Lapangan Bulu Tangkis 10 Desa memiliki Lapangan Sepakbola



14 Desa memiliki Lapangan Bola Voli

PENJELASAN TEKNIS

1. Berdasarkan Pendoman Pencacah Pemutakhiran Dana Perkembangan Desa 2019 (PODES 2019), **Restoran** adalah suatu jenis usaha yang mempergunakan seluruh bangunan secara permanen untuk menyediakan jasa pangan yang pengolahan dan penyajiannya secara langsung di tempat sesuai dengan keinginan para pengguna jasa yang mempunyai ciri pembeli biasanya dikenakan pajak. Izin restoran dan kualifikasinya diberikan oleh Ditjen Pariwisata/Kanwil Parpostel setempat.
2. **Rumah makan** adalah jenis usaha yang menyediakan jasa pangan yang pengolahan makanannya dapat dilakukan diluar rumah makan, yang mempunyai ciri pembeli biasanya dikenakan pajak. Izin rumah makan diberikan oleh Diparda (pada kabupaten/kota). Di wilayah yang terdapat Dinas Pariwisata, biasanya pemberian izin ditangani oleh Direktorat Perekonomian/Bagian Perekonomian Pemda setempat.
3. **Base Transceiver Station (BTS)** adalah alat yang berfungsi sebagai pengirim dan penerima (*transceiver*) sinyal komunikasi seluler. BTS

TECHNICAL NOTES

1. *Based on the Guidelines for the 2019 Village Development Fund Update (PODES 2019), **Restaurant** is a type of business that uses the entire building permanently to provide food services which are processed and served directly on the spot according to the wishes of service users who have buyer characteristics. tax. Restaurant permits and qualifications are granted by the local Directorate General of Tourism / Regional Office of the Parpostel.*
2. ***Restaurant** is a type of business that provides food services, the food processing can be carried out outside the restaurant, which has a characteristic that buyers are usually subject to tax. Restaurant permits are granted by Diparda (in districts / cities). In areas where the Tourism Office is located, usually the issuance of permits is handled by the local Directorate for the Economy / Economic Section of the local government.*
3. ***The Base Transceiver Station (BTS)** is a device that functions as a transmitter and receiver (*transceiver*) for cellular*

ditandai adanya menara/tower 80 Pedoman Pencacah Pemutakhiran Data Perkembangan Desa 2019 yang dilengkapi antena sebagai perangkat transceiver. Masyarakat umum sering menyebutnya sebagai tower telepon seluler/*handphone*.

Ada dua jenis antena BTS yang sering kita jumpai ditower seluler yaitu:

1. Antena parabola (Microwave)

Antena ini disebut juga dengan antena parabola. Antena parabola ini memiliki radiasi gelombang elektromagnetik yang menyempit sehingga dapat menjangkau jarak yang jauh. Sehingga antena parabola ini dipakai untuk menghubungkan antar tower seolah-olah kabel tak terlihat.

2. Antena yang berbentuk persegi panjang (sektoral).

Antena ini disebut antena sektoral. Karakteristik antena ini memiliki radiasi yang lebih lebar yang berguna untuk menangkap sinyal dari *handphone* di sekitar tower. Antena jenis ini yang dipakai oleh perangkat yang disebut sebagai BTS (2G), NodeB (3G), maupun eNodeB (LTE).

communication signals. BTS is marked with a tower / tower 80 Guidelines for Village Development Data Update 2019 which is equipped with an antenna as a transceiver device. The general public often refers to it as a cellphone / cellphone tower. There are two types of BTS antennas that we often encounter on cellular power, namely:

1. Parabolic antenna

(Microwave) *This antenna is also called a parabolic antenna. This parabolic antenna has an electromagnetic wave radiation that narrows down so that it can reach great distances. So that this parabolic antenna is used to connect between towers as if the cable is invisible.*

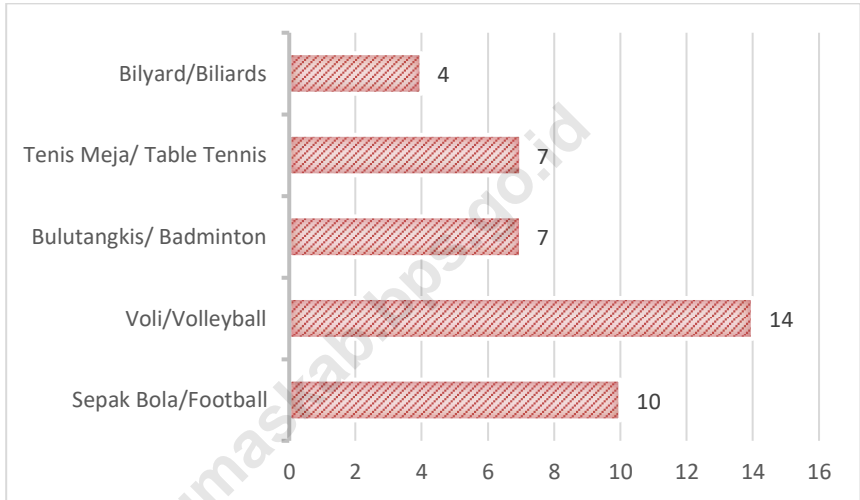
2. Antenna that is rectangular (sektoral).

This antenna is called a sectoral antenna. The characteristic of this antenna is that it has wider radiation which is useful for capturing signals from cellphones around the tower. This type of antenna is used by devices known as BTS (2G), NodeB (3G), or eNodeB (LTE).

4. **Kelompok kegiatan olahraga** mengacu pada kelompok kegiatan yang dibentuk oleh warga desa dan anggotanya adalah warga desa/kelurahan setempat maupun warga di luar desa/kelurahan, tanpa memperhatikan apakah kegiatan olahraga tersebut dilakukan di desa/kelurahan maupun ditempat lain
4. *The sports activity group refers to the activity group formed by villagers and its members are residents of the local village / kelurahan or residents outside the village / kelurahan, regardless of whether the sports activities are carried out in the village / kelurahan or elsewhere.*
5. **Pusat kebugaran (fitness, aerobic, dll)** adalah tempat khusus berolahraga ataupun melakukan aktivitas fisik. Sebuah *fitness centre* yang biasanya menyajikan banyak fasilitas dengan konsep *one stop sport dan entertainment* menjadi kunci utamanya. Yang dicatat adalah tempat fitness yang menggunakan bangunan tetap, untuk masuk biasanya berbayar, dan minimal tersedia fasilitas untuk melakukan latihan beban (barbell, dumbell, dll) dan kardio (treadmill, sepeda statis, aerobik, dll). Jika di desa/kelurahan tersebut terdapat kelompok aerobik/yoga tapi pelaksanaan aerobik/yoga tersebut dilakukan di lapangan bulu tangkis atau lainnya, maka dianggap di desa/kelurahan tersebut tidak memiliki fasilitas puusat kebugaran tetapi terdapat kelompok kegiatan pusat kebugaran.
5. *A fitness center (fitness, aerobics, etc.) is a special place to exercise or do physical activities. A fitness center that usually provides many facilities with the concept of one stop sport and entertainment being the key. What is noted is the fitness center that uses a fixed building, usually paid for entry, and at least facilities are available for weight training (barbell, dumbbell, etc.) and cardio (treadmills, stationary bikes, aerobics, etc.). If in that village/ kelurahan there is an aerobics/ yoga group but the aerobics/ yoga practice is carried out in a badminton field or other, then it is considered that the village/ kelurahan does not have a fitness center but there is a fitness center activity group.*

6. Berdasarkan Pendoman Pencacah Pemutakhiran Dana Perkembangan Desa 2019 (PODES 2019), **Kantor Pos** adalah pemberi pelayanan komunikasi tertulis dan/atau surat elektronik, layanan paket, layanan logistik, layanan transaksi keuangan, dan layanan keagenan pos untuk kepentingan umum.
7. **Kantor Pos Pembantu** adalah unit usaha PT Pos Indonesia (Persero) di luar kota yang mempertanggungjawabkan penerimaan dan pengeluaran serta kepengurusan eksploitasinya kepada Kantor Pos dan Giro.
8. **Rumah pos** berfungsi sama seperti kantor pos dan kantor pos pembantu, bedanya rumah pos biasanya terletak di daerah terpencil
6. *Based on the 2019 Village Development Fund Update (PODES 2019), the Post Office is a provider of written communication services and / or electronic mail, package services, logistical services, financial transaction services, and postal agency services for the public interest.*
7. *Auxiliary Post Office is a business unit of PT Pos Indonesia (Persero) outside the city which is responsible for revenue and expenditure as well as management of its exploitation to the Post Office and Giro.*
8. *Post houses function the same as post offices and auxiliary post offices, the difference is that post houses are usually located in remote areas).*

Gambar 8 Banyaknya Desa/Kelurahan yang Memiliki Kelompok Kegiatan Olahraga Menurut Jenis Olahraga dan Ketersediaan Fasilitas/Lapangan Olahraga di Kecamatan Kurun, 2019/*Number of Villages /Kelurahan That Have Sports Activity Groups According to Sports Types and Availability of Sports Facilities/Fields in Kurun Subdistrict, 2019*



Sumber/Source: Dinas Pertanian dan Ketahanan Pangan Kabupaten Gunung Mas/Agriculture and Food Security Office of Gunung Mas Regency

6 PARIWISATA, TRANSPORTASI DAN KOMUNIKASI

Tabel 6.1 Jumlah Rumah Makan/Restoran Menurut Kelurahan/Desa di Kecamatan Kurun, 2016-2019/ *Number of Restaurant by Village/Kelurahan in Kurun Subdistrict, 2016-2019*

Kelurahan/Desa Kelurahan/Village	2016	2017	2018	2019
(1)	(2)	(3)	(4)	(5)
[001] Pilang Munduk
[002] Tumbang Hakau
[003] Hujung Bunut
[004] Tumbang Tariak
[005] Tumbang Miwan
[006] Tewang Pajangan
[007] Tumbang Lampahung
[008] Teluk Nyatu
[009] Tanjung Riu
[010] Petak Bahandang
[011] Tampang Tumbang Anjir
[012] Kuala Kurun
[013] Tumbang Tambirah
[014] Tumbang Manyangan
[015] Penda Pilang
Kurun	5	7	13	16

Sumber/Source: Dinas Kebudayaan dan Pariwisata Kabupaten Gunung Mas/Culture and Tourism Office of Gunung Mas Regency

Tabel 6.2 Jumlah Menara dan Operator Layanan Komunikasi Telepon Seluler Serta Kondisi Sinyal Telepon Seluler Menurut Desa/Kelurahan di Kecamatan Kurun, 2019/ *Number of Towers and Cellular Telephone Communication Service Operators and Cellular Phone Signal Conditions by Village/ Kelurahan in Kurun Subdistrict, 2019*

Kelurahan/Desa Kelurahan/Village	A	B	C
(1)	(2)	(3)	(4)
[001] Pilang Munduk	1	1	Kuat
[002] Tumbang Hakau	-	1	Lemah
[003] Hurung Bunut	1	1	Kuat
[004] Tumbang Tariak	-	2	Kuat
[005] Tumbang Miwan	3	1	Kuat
[006] Tewang Pajangan	-	2	Lemah
[007] Tumbang Lampahung	-	1	Lemah
[008] Teluk Nyatu	-	1	Kuat
[009] Tanjung Riu	1	1	Kuat
[010] Petak Bahandang	1	1	Kuat
[011] Tampang Tumbang Anjir	4	2	Kuat
[012] Kuala Kurun	3	3	Kuat
[013] Tumbang Tambirah	1	1	Lemah
[014] Tumbang Manyangan	-	2	Lemah
[015] Penda Pilang	-	2	Lemah

Catatan/Note:

A. Jumlah Menara Telepon Seluler (BTS)/*Number of Cell Phone Towers (BTS)*

B. Jumlah Operator Layanan Komunikasi Telepon Seluler Yang Menjangkau di Desa/Kelurahan/
Number of Cellular Telephone Communication Service Operators Reaching Out to Villages / Kelurahan

C. Kondisi Sinyal Telepon Seluler di Sebagian Besar Wilayah Desa/Kelurahan/ *Condition of Cellular Telephone Signals in Most Village Areas*

Sumber/Source: BPS, Pendataan Potensi Desa (Podes) 2019/*BPS-Statistics Indonesia, Village Potential Data Collection 2019*

TOURISM, TRANSPORTATION AND COMMUNICATION

Tabel 6.3 Keberadaan Fasilitas Olahraga di Kecamatan Kurun Menurut Kelurahan/Desa, 2019/ *The existence of Sport Facility in Kurun Subdistrict by Kelurahan/Village, 2019*

Kelurahan/Desa <i>Kelurahan/Village</i>	Lapangan Sepak Bola <i>Football Field</i>	Lapangan Voli <i>Volleyball court</i>	Lapangan Bulutangkis <i>Badminton</i>	Bilyard <i>Bilyard</i>	Tenis Meja <i>Table Tennis</i>
(1)	(2)	(3)	(4)	(5)	(6)
[001] Pilang Munduk	-	✓	-	-	-
[002] Tumbang Hakau	✓	✓	-	-	-
[003] Hurung Bunut	✓	✓	-	✓	✓
[004] Tumbang Tariak	✓	✓	✓	-	-
[005] Tumbang Miwan	✓	✓	✓	-	-
[006] Tewang Pajangan	✓	✓	✓	-	-
[007] Tumbang Lampahung	-	✓	-	-	✓
[008] Teluk Nyatu	✓	✓	-	✓	✓
[009] Tanjung Riu	-	✓	-	-	-
[010] Petak Bahandang	-	✓	-	✓	✓
[011] Tampang Tumbang Anjir	✓	✓	✓	✓	-
[012] Kuala Kurun	✓	✓	✓	-	-
[013] Tumbang Tambirah	✓	✓	✓	-	✓
[014] Tumbang Manyangan	-	✓	-	-	✓
[015] Penda Pilang	✓	-	✓	-	✓

Sumber/Source: BPS, Pendataan Potensi Desa (Podes) 2019/BPS-Statistics Indonesia, Village Potential Data Collection 2019

Tabel 6.4 Banyaknya Desa/Kelurahan yang Memiliki Kelompok Kegiatan Olahraga Menurut Jenis Olahraga dan Ketersediaan Fasilitas/Lapangan Olahraga di Kecamatan Kurun, 2019/*Number of Villages/Kelurahan That Have Sports Activity Groups According to Sports Types and Availability of Sports Facilities/Fields in Kurun Subdistrict, 2019*

Jenis Olahraga <i>Kind of Sport</i>	Kondisi Fasilitas/Lapangan Olahraga <i>Sports Facilities / Field Conditions</i>			Tidak Ada Fasilitas/Lapangan Olahraga <i>No Sports Facilities / Field</i>
	Baik <i>Good</i>	Rusak Sedang <i>Moderate</i>	Rusak Parah <i>Badly Damage</i>	
(1)	(2)	(3)	(4)	(5)
Sepak Bola/ <i>Football</i>	8	1	1	5
Voli/ <i>Volleyball</i>	14	-	-	1
Bulutangkis/ <i>Badminton</i>	6	-	1	8
Basket/ <i>Basket</i>	2	-	-	13
Tenis Lapangan/ <i>Tennis</i>	-	-	-	15
Tenis Meja/ <i>Table Tennis</i>	6	-	1	8
Futsal/ <i>Futsal</i>	2	-	-	13
Renang/ <i>Swimming</i>	-	-	-	15
Bela Diri/ <i>Martial Arts</i> ¹	-	-	-	15
Bilyard/ <i>Biliards</i>	4	-	-	11
Pusat Kebugaran/ <i>Fitness Center</i> ²	2	-	-	13
Lainnya/ <i>Other</i>	-	-	-	15

Catatan/*Note*: ¹ pencak silat, karate, dll/*pencak silat, karate, etc.*

² senam, fitness, aerobik, dll/*gymnastics, fitness, aerobics, etc*

Sumber/*Source*: BPS, Pendataan Potensi Desa (Podes) 2019/*BPS-Statistics Indonesia, Village Potential Data Collection 2019*

Tabel 6.5 Sarana Transportasi Antar Desa/Kelurahan Menurut Desa/Kelurahan di Kecamatan Kurun, 2019/ Inter-Village/Kelurahan Transportation Facilities by Village/Kelurahan in Kurun Subdistrict, 2019

Kelurahan/Desa <i>Kelurahan/Village</i>	Jenis Transportasi <i>Type of Transportations</i>	Keberadaan Angkutan Umum <i>The Existence of Public Transportation</i>
(1)	(2)	(3)
[001] Pilang Munduk	Darat dan air	Ada, dengan trayek tetap
[002] Tumbang Hakau	Darat dan air	Ada, dengan trayek tetap
[003] Hurung Bunut	Darat dan air	Ada, dengan trayek tetap
[004] Tumbang Tariak	Darat	Ada, dengan trayek tetap
[005] Tumbang Miwan	Darat	Ada, dengan trayek tetap
[006] Tewang Pajangan	Darat dan air	Ada, dengan trayek tetap
[007] Tumbang Lampahung	Darat dan air	Ada, tanpa trayek tetap
[008] Teluk Nyatu	Darat dan air	Ada, dengan trayek tetap
[009] Tanjung Riu	Darat dan air	Ada, dengan trayek tetap
[010] Petak Bahandang	Darat dan air	Ada, dengan trayek tetap
[011] Tampang Tumbang Anjir	Darat dan air	Ada, dengan trayek tetap
[012] Kuala Kurun	Darat dan air	Ada, dengan trayek tetap
[013] Tumbang Tambirah	Darat dan air	Tidak ada angkutan umum
[014] Tumbang Manyangan	Darat dan air	Tidak ada angkutan umum
[015] Penda Pilang	Darat dan air	Tidak ada angkutan umum

Sumber/Source: BPS, Pendataan Potensi Desa (Podes) 2019/BPS-Statistics Indonesia, Village Potential Data Collection 2019

Tabel 6.6 Kondisi Jalan Darat Antar Desa/Kelurahan Menurut Desa/
Kelurahan di Kecamatan Kurun, 2019/ *Land Road Conditions
between Villages/Kelurahan by Village /Kelurahan in Kurun
Subdistrict, 2019*

Kelurahan/Desa Kelurahan/Village	Jenis Permukaan Jalan Road Surface Type	Dapat Dilalui Kendaraan Bermotor Roda 4 atau Lebih Can Be Passed By Motor Vehicles Of 4 Or More Wheels
(1)	(2)	(3)
[001] Pilang Munduk	Aspal/Beton	Sepanjang tahun
[002] Tumbang Hakau	Aspal/Beton	Sepanjang tahun
[003] Hurung Bunut	Aspal/Beton	Sepanjang tahun
[004] Tumbang Tariak	Aspal/Beton	Sepanjang tahun
[005] Tumbang Miwan	Aspal/Beton	Sepanjang tahun
[006] Tewang Pajangan	Aspal/Beton	Sepanjang tahun
[007] Tumbang Lampahung	Aspal/Beton	Sepanjang tahun
[008] Teluk Nyatu	Aspal/Beton	Sepanjang tahun
[009] Tanjung Riu	Aspal/Beton	Sepanjang tahun
[010] Petak Bahandang	Aspal/Beton	Sepanjang tahun
[011] Tampang Tumbang Anjir	Aspal/Beton	Sepanjang tahun
[012] Kuala Kurun	Aspal/Beton	Sepanjang tahun
[013] Tumbang Tambirah	Tanah	Sepanjang tahun kecuali saat kondisi tertentu
[014] Tumbang Manyangan	Tanah	Sepanjang tahun
[015] Penda Pilang	Tanah	Sepanjang tahun

Sumber/Source: BPS, Pendataan Potensi Desa (Podes) 2019/BPS-Statistics Indonesia, Village
Potential Data Collection 2019

TOURISM, TRANSPORTATION AND COMMUNICATION

Tabel 6.7 Keberadaan Kantor Pos/Pos Pembantu/Rumah Pos dan Perusahaan /Agen Jasa Ekspedisi Swasta Menurut Desa/Kelurahan di Kecamatan Kurun, 2019/ The Existence of Post Offices/Auxiliary Posts/Post Houses And Companies/Private Courier Service Agents According To Villages/Kelurahan In Kurun Subdistrict, 2019

Kelurahan/Desa Kelurahan/Village	Kantor Pos/Pos Pembantu/ Rumah Pos Post Offices/Auxiliary Posts/Post Houses	Perusahaan /Agen Jasa Ekspedisi Swasta Companies/Private Courier Service Agents
(1)	(2)	(3)
[001] Pilang Munduk	-	-
[002] Tumbang Hakau	-	-
[003] Hurung Bunut	-	-
[004] Tumbang Tariak	-	-
[005] Tumbang Miwan	-	-
[006] Tewang Pajangan	-	-
[007] Tumbang Lampahung	-	-
[008] Teluk Nyatu	-	-
[009] Tanjung Riu	-	-
[010] Petak Bahandang	-	-
[011] Tampang Tumbang Anjir	-	✓
[012] Kuala Kurun	✓	✓
[013] Tumbang Tambirah	-	-
[014] Tumbang Manyangan	-	-
[015] Penda Pilang	-	-

Sumber/Source: BPS, Pendataan Potensi Desa (Podes) 2019/BPS-Statistics Indonesia, Village Potential Data Collection 2019

DATA

MENCERDASKAN BANGSA

Enlighten The Nation



**BADAN PUSAT STATISTIK
KABUPATEN GUNUNG MAS**
BPS-statistics of Gunung Mas Regency

Jl. Brigjend. Katamso No. 97, Kelurahan Tampang Tumbang Anjir
Kec. Kurun, Kab. Gunung Mas, 74511 Telp/Fax: (0537) 3032777
E-mail: bps6211@bps.go.id Homepage: <https://gumaskab.bps.go.id>

ISSN: 2407-1161



9 772407 116004