

# KECAMATAN BAWANG DALAM ANGKA

# 2019



**BADAN PUSAT STATISTIK  
KABUPATEN BATANG**



# KECAMATAN BAWANG DALAM ANGKA

# 2019



**KECAMATAN BAWANG**  
**Dalam Angka**  
**2019**

ISBN: 978-602-6375-78-0  
Nomor Publikasi: 33250.1908  
Katalog: 1102001.3325050

Ukuran Buku: A5 (14,8 cm x 21 cm)  
Jumlah Halaman: xii + 98 halaman

Naskah:  
Badan Pusat Statistik Kabupaten Batang

Gambar Kover oleh:  
Badan Pusat Statistik Kabupaten Batang

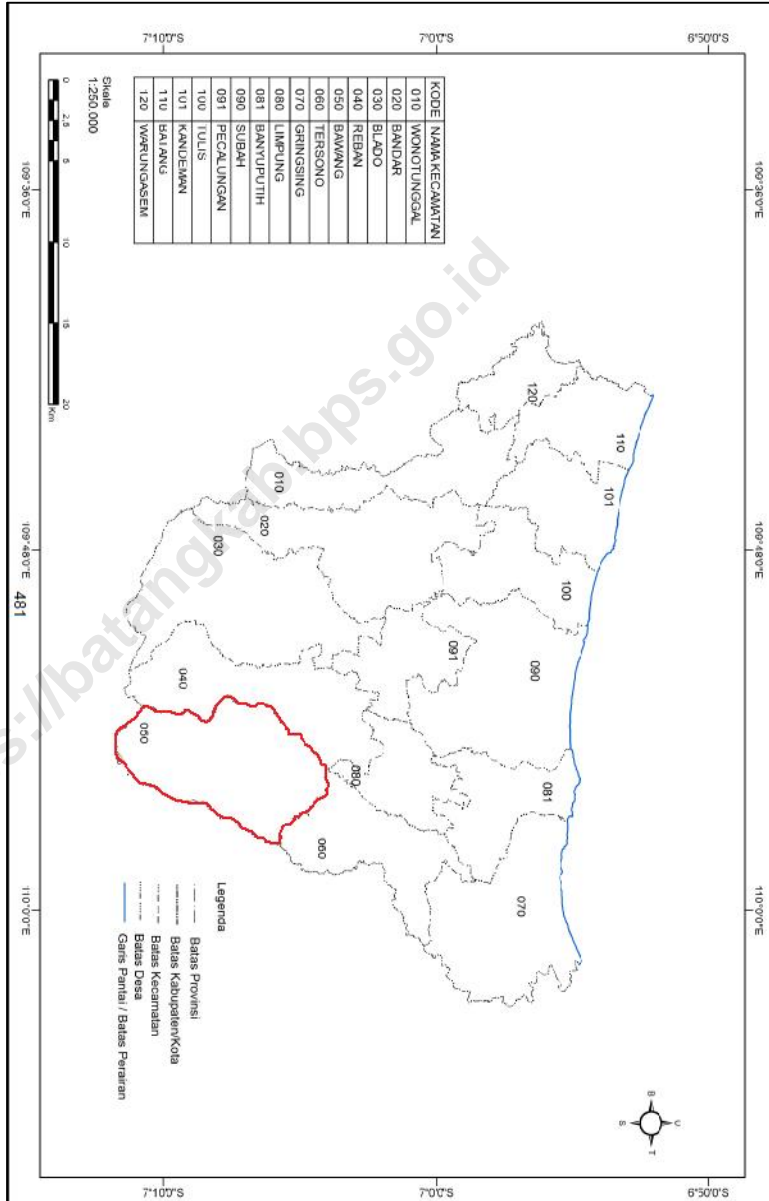
Ilustrasi Kover:  
Penggunaan Dana Desa tahun anggaran 2018 untuk Pembangunan Daerah di Kecamatan Bawang

Diterbitkan oleh:  
© BPS Kabupaten Batang

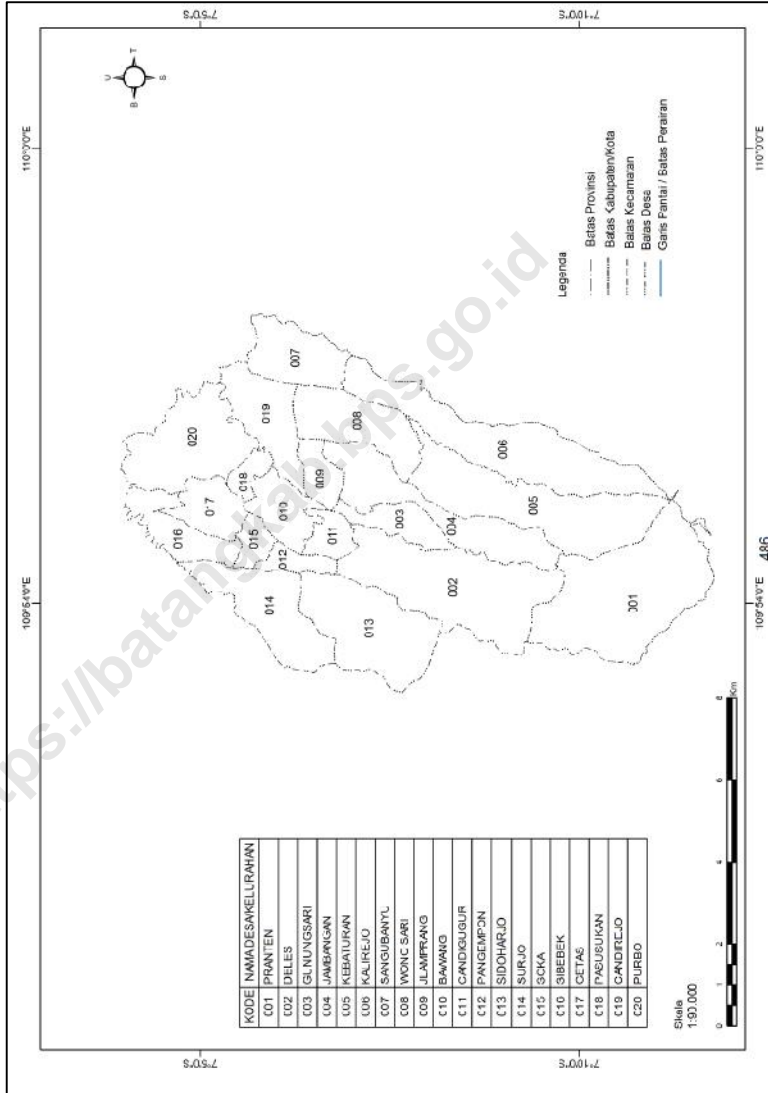
Dicetak oleh:  
CV. Niaga

Dilarang mengumumkan, mendistribusikan, mengomunikasikan, dan/atau menggandakan sebagian atau seluruh isi buku ini untuk tujuan komersial tanpa izin tertulis dari Badan Pusat Statistik.

# PETA WILAYAH KABUPATEN BATANG



# PETA WILAYAH KECAMATAN BAWANG





**SAMBUTAN  
KEPALA BPS KABUPATEN BATANG**

*Assalamu' alaikum wr. wb*

Puji syukur kita panjatkan kepada Tuhan Yang Maha Esa yang telah melimpahkan rahmat-Nya kepada kita semua, sehingga penyusunan publikasi “Kecamatan Bawang Dalam Angka 2019” dapat diselesaikan secara tepat waktu.

Publikasi ini disusun untuk menghimpun data potensi daerah di wilayah Kecamatan Bawang dari berbagai sektor yang dapat digunakan untuk membantu menyusun perencanaan dan mengevaluasi pembangunan yang telah dilaksanakan.

Kami ucapkan terima kasih kepada Koordinator Statistik Kecamatan Bawang dan semua pihak yang telah turut serta membantu dalam proses penyusunan publikasi “Kecamatan Bawang Dalam Angka 2019”, semoga publikasi ini dapat bermanfaat bagi semua pihak.

*Wassalamu' alaikum wr. wb.*

Batang, September 2019  
Kepala Badan Pusat Statistik  
Kabupaten Batang

TINA WAHYUFITRI, S.Si, M.Si

---

## KATA PENGANTAR

*Assalamu' alaikum wr. wb*

"Kecamatan Bawang Dalam Angka 2019" merupakan publikasi tahunan sebagai kelanjutan publikasi sebelumnya yang menyajikan data statistik secara series. Publikasi ini memuat gambaran mengenai keadaan geografis, pemerintahan, penduduk, sosial dan ekonomi Kecamatan Bawang pada tahun 2018.

Penghargaan dan ucapan terima kasih yang sebesar-besarnya kami sampaikan kepada berbagai pihak baik instansi pemerintah maupun swasta atas bantuan dan dukungan dalam penyusunan publikasi ini.

Semoga publikasi ini bermanfaat bagi pengguna data dan kami harapkan kritik serta saran yang bersifat membangun untuk penyempurnaan publikasi berikutnya.

*Wassalamu' alaikum wr. wb.*

Bawang, September 2019  
Koordinator Statistik Kecamatan  
Bawang



RAKHMAT SETIAWAN, SE



---

## DAFTAR ISI

	Halaman
Peta Wilayah Kabupaten Batang .....	iii
Peta Wilayah Kecamatan Bawang .....	iv
Sambutan Kepala BPS Kabupaten Batang .....	v
Kata Pengantar .....	vi
Daftar Isi .....	vii
Daftar Tabel .....	viii
Daftar Gambar .....	xi
Penjelasan Umum .....	xii

---

## DAFTAR TABEL

	Halaman
<b>BAB I. KEADAAN GEOGRAFI</b>	
1.1. Letak Geografis Kecamatan Bawang .....	4
1.2. Jarak dari Ibukota Kecamatan Bawang ke Kantor Desa .....	5
1.3. Letak Titik Koordinat Kantor Desa dan Kantor Kecamatan di Kecamatan Bawang Luas Wilayah Menurut Jenis Tanah .....	6
1.4. Batas Wilayah Desa di Kecamatan Bawang .....	7
1.5. Luas Wilayah Menurut Jenis Tanah di Kecamatan Bawang, 2018 .....	8
1.6. Luas Tanah Sawah Menurut Jenis Pengairan di Kecamatan Bawang, 2018 .....	9
1.7. Luas Tanah Kering Menurut Penggunaannya di Kecamatan Bawang, 2018 .....	10
1.8. Banyaknya Hari Hujan dan Curah Hujan di Stasiun Pengukur Kecamatan Bawang (STA 148) dan (STA 149) Menurut Bulan, 2018 .	11
<b>BAB II. PEMERINTAHAN</b>	
2.1. Klasifikasi Desa Menurut Status Pemerintahan di Kecamatan Bawang, 2018 .....	16
2.2. Klasifikasi Desa Menurut Tingkat Perkembangan Desa di Kecamatan Bawang, 2018 .....	17
2.3. Nama Dusun, Jumlah RW dan RT di Kecamatan Bawang, 2018 .....	18
2.4. Jumlah Perangkat Desa Menurut Jenisnya di Kecamatan Bawang, 2018 .....	19
2.5. Luas Tanah Bengkok Perangkat Desa Menurut Jenis Tanah di Kecamatan Bawang, 2018 (Hektar) .....	21
2.6. Luas Tanah Kas Desa Menurut Jenis Tanah di Kecamatan Bawang, 2018 (Hektar) .....	22
2.7. Jumlah Tempat Pemungutan Suara (TPS), Jumlah Pemilih dan Pengguna Hak Pilih pada Pemilu 2014 di Kecamatan Bawang .....	23
2.8. Jumlah Pemilih dan Pengguna Hak Pilih Pemilu Kepala Daerah Kabupateb Batang 2017 di Kecamatan Bawang .....	25
2.9. Hasil Perolehan Suara Pemilu Kepala Daerah Kabupaten Batang 2017 di Kecamatan Bawang .....	26
2.10. Jumlah Pemilih dan Pengguna Hak Pilih Pemilu Kepala Daerah Provinsi Jawa Tengah 2018 di Kecamatan Bawang .....	27
2.11. Hasil Perolehan Suara Pemilu Kepala Daerah Provinsi Jawa Tengah 2018 di Kecamatan Bawang .....	28
<b>BAB III. PENDUDUK DAN KETENAGAKERJAAN</b>	
3.1. Jumlah Penduduk Menurut Jenis Kelamin dan Sex Rasio di Kecamatan Bawang, 2018 .....	32
3.2. Jumlah Penduduk Menurut Kelompok Umur dan Jenis Kelamin di Kecamatan Bawang , 2018 .....	33
3.3. Jumlah Penduduk Menurut Kelompok Umur dan Desa di Kecamatan Bawang, 2018 .....	34

3.4.	Jumlah Penduduk Menurut Status Kewarganegaraan di Kecamatan Bawang, 2018 .....	37
3.5.	Kepadatan Penduduk per Hektar dan Kilometer Persegi di Kecamatan Bawang, 2018 .....	38
BAB IV. SOSIAL		
4.1.	Banyaknya Sekolah Taman Kanak-kanak dan Raudhatul Athfal di Kecamatan Bawang Tahun Pelajaran 2018/2019 .....	43
4.2.	Banyaknya Sekolah Dasar dan Madrasah Ibtidaiyah di Kecamatan Bawang Tahun Pelajaran 2018/2019 .....	44
4.3.	Banyaknya Sekolah Menengah Pertama dan Madrasah Tsanawiyah di Kecamatan Bawang Tahun Pelajaran 2018/2019 .....	45
4.4.	Banyaknya Sekolah Menengah Atas, Kejuruan dan Madrasah Aliyah di Kecamatan Bawang Tahun Pelajaran 2018/2019 .....	46
4.5.	Banyaknya Murid Taman Kanak-kanak dan Raudhatul Athfal di Kecamatan Bawang Tahun Pelajaran 2018/2019 .....	47
4.6.	Banyaknya Murid Sekolah Dasar dan Madrasah Ibtidaiyah di Kecamatan Bawang Tahun Pelajaran 2018/2019 .....	48
4.7.	Banyaknya Murid Sekolah Menengah Pertama dan Madrasah Tsanawiyah di Kecamatan Bawang Tahun Pelajaran 2018/2019 .....	49
4.8.	Banyaknya Murid Sekolah Menengah Atas, Kejuruan dan Madrasah Aliyah di Kecamatan Bawang Tahun Pelajaran 2018/2019 .....	50
4.9.	Banyaknya Guru Taman Kanak-kanak dan Raudhatul Athfal di Kecamatan Bawang Tahun Pelajaran 2018/2019 .....	51
4.10.	Banyaknya Guru Sekolah Dasar dan Madrasah Ibtidaiyah di Kecamatan Bawang Tahun Pelajaran 2018/2019 .....	52
4.11.	Banyaknya Guru Sekolah Menengah Pertama dan Madrasah Tsanawiyah di Kecamatan Bawang Tahun Pelajaran 2018/2019 .....	53
4.12.	Banyaknya Guru Sekolah Menengah Atas, Kejuruan dan Madrasah Aliyah di Kecamatan Bawang Tahun Pelajaran 2018/2019 .....	54
4.13.	Jumlah Penduduk Menurut Agama di Kecamatan Bawang, 2018 .....	55
4.14.	Jumlah Tempat Ibadah di Kecamatan Bawang, 2018 .....	56
4.15.	Jumlah Nikah di Kecamatan Bawang, 2018 .....	57
4.16.	Banyaknya Nikah Menurut Bulan di Kecamatan Bawang, 2018 .....	58
4.17.	Jumlah Jemaah Haji Menurut Jenis Kelamin di Kecamatan Bawang, 2018.....	59
4.18.	Banyaknya Posyandu Menurut Strata di Kecamatan Bawang, 2018 ...	60
4.19.	Banyaknya Upaya Kesehatan Bersumberdaya masyarakat (UKBM) di Kecamatan Bawang, 2018 .....	61
4.20.	Jumlah Bidan Desa di Kecamatan Bawang, 2018 .....	62
4.21.	Hasil Imunisasi Menurut Desa di Kecamatan Bawang, 2018 .....	63
4.22.	Jumlah Tenaga Medis dan Tenaga Keperawatan Menurut Fasilitas Kesehatan Puskesmas, 2018 .....	64
4.23.	Jumlah Pengunjung Rawat Jalan Puskesmas Bawang Kecamatan Bawang Menurut Bulan, 2018 .....	65
4.24.	Jumlah Pengunjung Rawat Inap Puskesmas Bawang Kecamatan Bawang Menurut Bulan, 2018 .....	66

4.25.	Banyaknya Akseptor Pemerintah Keluarga Berencana Menurut Kontrasepsi di Kecamatan Bawang, 2018 .....	67
4.26.	Banyaknya Akseptor Mandiri Keluarga Berencana Menurut Kontrasepsi di Kecamatan Bawang, 2018 .....	69
4.27.	Banyaknya PPKBD dan Kelompok KB Desa di Kecamatan Bawang, 2018 .....	70
4.28.	Sarana Olahraga Menurut Jenisnya di Kecamatan Bawang, 2018 .....	70
BAB V.	<b>PERTANIAN</b>	
5.1.	Laporan Luas Tanaman Padi di Kecamatan Bawang, 2018 .....	76
5.2.	Laporan Luas Tanaman Palawija Jagung di Kecamatan Bawang, 2018 .....	77
5.3.	Laporan Luas Tanaman Palawija Kacang Tanah di Kecamatan Bawang, 2018 .....	78
5.4.	Laporan Luas Tanaman Palawija Ubikayu/Singkong Tanah di Kecamatan Bawang, 2018 .....	79
5.5.	Laporan Luas Tanaman Palawija Ubi Jalar/Ketela Rambat di Kecamatan Bawang, 2018 .....	80
5.6.	Jumlah Ternak di Kecamatan Bawang, 2018 .....	81
5.7.	Jumlah Unggas di Kecamatan Bawang 2018 .....	82
BAB VI.	<b>PEREKONOMIAN DAN KEUANGAN</b>	
6.1.	Jumlah Sarana Ekonomi di Kecamatan Bawang, 2018 .....	86
6.2.	Realisasi Dana Desa, Alokasi Dana Desa, Bagi Hasil Pajak dan Retribusi Daerah di Kecamatan Bawang, 2018 (Rupiah) .....	88
6.3.	Realisasi Pelaksanaan Anggaran Pendapatan Desa di Kecamatan Bawang, 2018 (Rupiah) .....	89
6.4.	Realisasi Pelaksanaan Anggaran Belanja Desa di Kecamatan Bawang, 2018 (Rupiah) .....	90
6.5.	Realisasi Pelaksanaan Pembiayaan Desa di Kecamatan Bawang, 2018 (Rupiah) .....	92
6.6.	Target dan Realisasi Pajak Bumi dan Bangunan (PBB) di Kecamatan Bawang, 2018 (Rupiah) .....	93
6.7.	Jalan Kabupaten Menurut Ruas di Kecamatan Bawang, 2018 .....	94
6.8.	Jumlah Kecelakaan Lalu Lintas Menurut Bulan di Polsek Bawang, 2018 .....	95
6.9.	Jumlah Pelanggan, Volume Air yang Disalurkan dan Nilai Air Minum yang terjual pada Pelanggan PDAM Batang di Kecamatan Bawang, 2018 .....	96
BAB VII.	<b>PERBANDINGAN ANTAR KECAMATAN</b>	
7.1.	Perbandingan Luas Wilayah Antar Kecamatan, 2018 .....	99
7.2.	Perbandingan Jumlah Penduduk Antar Kecamatan dan Sex Ratio, 2018 .....	100
7.3.	Perbandingan Populasi Ternak Besar/Kecil Antar Kecamatan, 2018..	101
7.4.	Perbandingan Populasi Unggas Antar Kecamatan, 2018 .....	102

---

## DAFTAR GAMBAR

	Halaman
1. Persentase Penggunaan Lahan di Kecamatan Bawang, 2018 .....	3
2. Jumlah Dusun, RW dan RT di Kecamatan Bawang, 2018 .....	15
3. Piramida Penduduk Kecamatan Bawang, 2018 .....	31
4. Jumlah Sekolah SD/MI, SMP/MTs dan SMA/SMK/MA di Kecamatan Bawang Tahun Pelajaran 2018/2019 .....	42
5. Luas Panen Tanaman Padi dan Palawija di Kecamatan Bawang, 2018 .....	75
6. Persentase Realisasi Pelaksanaan Anggaran Belanja Desa di Kecamatan Bawang, 2018 .....	85

---

## PENJELASAN UMUM

Tanda-tanda, satuan-satuan, dan lain-lainnya yang digunakan dalam publikasi ini adalah sebagai berikut:

### 1. TANDA-TANDA

Data tidak tersedia	: ...
Tidak ada atau nol	: -
Data dapat diabaikan	: 0
Tanda decimal	: ,
Data tidak dapat ditampilkan	: NA
Angka perkiraan	: e
Angka sementara	: x
Angka sangat sementara	: xx
Angka diperbaiki	: r

### 2. SATUAN

barel	: 158,99 liter = 1/6,2898 m <sup>3</sup>
hektar (ha)	: 10 000 m <sup>2</sup>
kilometer (km)	: 1 000 meter (m)
knot	: 1,8523 km/jam
kuintal	: 100 kg
KWh	: 1 000 Watt hour
MWh	: 1 000 KWh
liter (untuk beras)	: 0,80 kg
ons	: 28,31 gram
ton	: 1 000 kg

Satuan lain: buah, dus, butir, helai/lembar, kaleng, batang, pulsa, ton kilometer (ton-km), jam, menit, persen (%).

Perbedaan angka di belakang koma disebabkan oleh pembulatan angka.

# BAB 1



## KEADAAN GEOGRAFI

Kecamatan Dalam Angka 2019





---


## BAB I KEADAAN GEOGRAFI

Dilihat dari Peta Wilayah Kabupaten Batang, Kecamatan Bawang berbatasan dengan :

- Sebelah barat : Kecamatan Reban
- Sebelah utara : Kecamatan Tersono
- Sebelah timur : Kabupaten Kendal
- Sebelah selatan : Kabupaten Banjarnegara

Secara administratif Kecamatan Bawang terdiri dari 20 (dua puluh) desa dengan letak kantor kecamatan berada di Desa Bawang. Berdasarkan data luas wilayah Kecamatan Bawang mempunyai luas 7.384,51 Hektar atau 73,84 Kilometer persegi..

Dari hasil laporan desa diperoleh data mengenai luas lahan keadaan tahun 2018 untuk Kecamatan Bawang seluruhnya seluas 7.384,51 ha yang terdiri dari lahan sawah 1.691,41 ha dan lahan kering 5.693,10 ha.



---

Tabel 1.1 Letak Geografis Kecamatan Bawang

---

1. Batas Wilayah Kecamatan Bawang

Utara	:	Kecamatan Tersono
Timur	:	Kabupaten Kendal
Selatan	:	Kabupaten Banjarnegara
Barat	:	Kecamatan Reban

2. Jarak Wilayah Kecamatan Bawang

Barat ke Timur	:	$\pm$ 18,00 Km
Utara ke Selatan	:	$\pm$ 25,00 Km

3. Jarak Ibukota Kecamatan Bawang ke Ibukota Kabupaten Sekitarnya

Dari Bawang ke Batang	:	$\pm$ 29,00 Km
Dari Bawang ke Kendal	:	$\pm$ 39,00 Km
Dari Bawang ke Kota Pekalongan	:	$\pm$ 30,00 Km
Dari Bawang ke Kab Pekalongan	:	$\pm$ 45,00 Km
Dari Bawang ke Kota Semarang	:	$\pm$ 71,00 Km

4. Jarak Ibukota Kecamatan Bawang ke Ibukota Kecamatan Sekitarnya

Dari Bawang ke Batang	:	$\pm$ 48,00 Km
Dari Bawang ke Semarang	:	$\pm$ 91,00 Km
Dari Bawang ke Pekalongan	:	$\pm$ 57,00 Km
Dari Bawang ke Reban	:	$\pm$ 11,00 Km
Dari Bawang ke Limpung	:	$\pm$ 17,00 Km
Dari Bawang ke Tersono	:	$\pm$ 18,00 Km

5. Ketinggian Rata-rata Kecamatan Bawang :  $\pm$  600-2500 Meter  
Di atas Permukaan Laut

---

Sumber : Kantor Kecamatan

Tabel 1.2 Jarak dari Ibukota Kecamatan Bawang ke Kantor Desa

Desa	Alamat (Dusun)	Jarak (km)
(1)	(2)	(3)
1. Pranten	Rejosari	15,00
2. Deles	Deles	3,00
3. Gunungsari	Ngasinan	3,50
4. Jambangan	Jambangan	2,50
5. Kebaturan	Kebaturan	6,00
6. Kalirejo	Kalirejo	6,00
7. Sangubanyu	Sangubanyu	5,00
8. Wono Sari	Wonosari	3,00
9. Jlamprang	Jlamprang	1,50
10. Bawang	Bawang	-
11. Candigugur	Candigugur	0,50
12. Pangempon	Pangempon	1,00
13. Sidoharjo	Sengon	2,00
14. Surjo	Surjo	3,00
15. Soka	Soka	1,50
16. Sibebek	Sibebek	3,00
17. Getas	Getas	2,50
18. Pasusukan	Pasusukan	1,00
19. Candirejo	Candirejo	1,00
20. Purbo	Purbo	3,00

Sumber : Potensi Desa 2018

Tabel 1.3 Letak Titik Koordinat Kantor Desa dan Kantor Kecamatan di Kecamatan Bawang

Desa	Garis Lintang dan Bujur	
	Lintang Selatan	Bujur Timur
(1)	(2)	(3)
1. Pranten	7,19080	109,90050
2. Deles	7,12000	109,91130
3. Gunungsari	7,12580	109,91880
4. Jambangan	7,11830	109,92080
5. Kebaturan	7,13410	109,93440
6. Kalirejo	7,13410	109,94270
7. Sangubanyu	7,10470	109,95660
8. Wono Sari	7,11500	109,94940
9. Jlamprang	7,11050	109,92610
10. Bawang	7,10190	109,93270
11. Candigugur	7,11380	109,91470
12. Pangempon	7,10750	109,90860
13. Sidoharjo	7,10720	109,90830
14. Surjo	7,09940	109,90380
15. Soka	7,09470	109,91360
16. Sibebek	7,08360	109,91360
17. Getas	7,08690	109,92050
18. Pasusukan	7,09500	109,92720
19. Candirejo	7,10130	109,93300
20. Purbo	7,08880	109,93360
Kecamatan Bawang	7,06180	109,55110

Sumber : Potensi Desa 2018

Tabel 1.4 Batas Wilayah Desa di Kecamatan Bawang

Desa	Utara	Selatan	Barat	Timur
(1)	(2)	(3)	(4)	(5)
1. Pranten	Deles	Banjarnegara	Blado	Wonosobo
2. Deles	Candigugur	Pranten	Pangempon	Gunungsari
3. Gunungsari	Jambangan	Pranten	Deles	Kebaturan
4. Jambangan	Jlamprang	Gunungsari	Deles	Wonosari
5. Kebaturan	Wonosari	Banjarnegara	Jambangan	Kalirejo
6. Kalirejo	Sangubanyu	Plantungan	Kebaturan	Plantungan
7. Sangubanyu	Tersono	Kalirejo	Wonosari	Plantungan
8. Wono Sari	Candirejo	Kebaturan	Jlamprang	Sangubanyu
9. Jlamprang	Candirejo	Jambangan	Bawang	Wonosari
10. Bawang	Pasusukan	Candigugur	Pangempon	Jlamprang
11. Candigugur	Bawang	Deles	Pangempon	Gunungsari
12. Pangempon	Soka	Deles	Sidoharjo	Candigugur
13. Sidoharjo	Surjo	Reban	Reban	Pangempon
14. Surjo	Reban	Sidoharjo	Reban	Soka
15. Soka	Sibebek	Pangempon	Surjo	Bawang
16. Sibebek	Tersono	Soka	Surjo	Getas
17. Getas	Tersono	Soka	Sibebek	Purbo
18. Pasusukan	Purbo	Bawang	Getas	Candirejo
19. Candirejo	Tersono	Wonosari	Bawang	Sangubanyu
20. Purbo	Tersono	Pasusukan	Getas	Candirejo

Sumber : Potensi Desa 2018

Tabel 1.5 Luas Wilayah Menurut Jenis Tanah di Kecamatan Bawang, 2018

Desa	Jenis Tanah (Ha)		
	Tanah Sawah	Tanah Kering	Jumlah
(1)	(2)	(3)	(4)
1. Pranten	-	798,35	798,35
2. Deles	125,69	518,74	644,43
3. Gunungsari	54,92	318,04	372,96
4. Jambangan	112,71	576,90	689,62
5. Kebaturan	27,95	309,86	337,81
6. Kalirejo	117,82	818,33	936,16
7. Sangubanyu	83,87	297,03	380,91
8. Wono Sari	104,80	281,65	386,45
9. Jlamprang	73,17	25,21	98,39
10. Bawang	136,80	42,06	178,86
11. Candigugur	105,31	24,85	130,17
12. Pangempon	58,64	15,00	73,65
13. Sidoharjo	41,04	406,35	447,39
14. Surjo	113,85	360,32	474,17
15. Soka	95,00	21,67	116,67
16. Sibepek	91,90	102,20	194,11
17. Getas	107,54	62,22	169,76
18. Pasusukan	59,48	15,48	74,96
19. Candirejo	66,90	212,50	279,41
20. Purbo	113,94	486,24	600,19
Jumlah	1 691,41	5 693,10	7 384,51

Sumber : BP3K Kecamatan Bawang

Tabel 1.6 Luas Tanah Sawah Menurut Jenis Pengairan di Kecamatan Bawang, 2018

Desa	Jenis Pengairan Sawah (Ha)				Jumlah
	Teknis	1 / 2 Teknis	Sederhana	Tadah Hujan	
(1)	(2)	(3)	(4)	(5)	(6)
1. Pranten	-	-	-	-	-
2. Deles	-	-	144,20	-	144,20
3. Gunungsari	-	-	64,32	-	64,32
4. Jambangan	-	-	129,39	-	129,39
5. Kebaturan	-	-	22,96	3,59	26,55
6. Kalirejo	-	-	130,87	-	130,87
7. Sangubanyu	-	-	73,19	1,01	74,20
8. Wono Sari	-	-	21,47	3,81	25,28
9. Jlamprang	-	-	84,21	-	84,21
10. Bawang	-	-	155,78	0,58	156,36
11. Candigugur	-	-	122,83	-	122,83
12. Pangempon	-	-	67,42	-	67,42
13. Sidoharjo	-	-	-	25,68	25,68
14. Surjo	-	-	131,52	-	131,52
15. Soka	-	-	10,49	-	10,50
16. Sibebek	-	-	105,50	-	105,50
17. Getas	-	-	123,46	-	123,46
18. Pasusukan	-	-	68,28	-	68,28
19. Candirejo	-	-	82,65	-	82,65
20. Purbo	-	-	97,58	20,63	118,21
Jumlah	-	-	1 636,11	55,30	1 691,41

Sumber : BP3K Kecamatan Bawang

Tabel 1.7 Luas Tanah Kering Menurut Penggunaannya di Kecamatan Bawang, 2018

Desa	Tanah Kering (Ha)					Jumlah
	Tegal	Pekarangan	Hutan Negara	Kolam / Tambak	Lainnya	
(1)	(2)	(3)	(4)	(5)	(6)	(7)
1. Pranten	106,77	14,57	671,09	-	6,45	798,87
2. Deles	143,00	20,51	341,50	-	14,20	519,21
3. Gunungsari	87,78	12,27	205,08	0,01	13,19	318,33
4. Jambangan	120,42	18,96	430,18	-	7,84	577,40
5. Kebaturan	150,83	9,25	132,52	-	17,44	310,03
6. Kalirejo	211,80	17,83	582,21	0,20	6,79	818,83
7. Sangubanyu	255,26	26,50	11,51	-	4,16	297,42
8. Wono Sari	241,00	35,36	-	-	5,84	282,20
9. Jlamprang	1,03	15,59	-	-	8,90	25,51
10. Bawang	1,17	31,90	-	-	9,59	42,65
11. Candigugur	-	15,90	-	-	9,25	25,15
12. Pangempon	-	8,66	-	-	6,51	15,17
13. Sidoharjo	255,00	20,99	113,20	-	17,50	406,69
14. Surjo	262,72	36,18	-	1,00	61,00	360,89
15. Soka	-	12,30	-	-	9,61	21,90
16. Sibepek	40,08	23,71	34,63	-	4,23	102,64
17. Getas	35,60	18,43	-	-	8,52	62,54
18. Pasusukan	-	12,67	-	-	3,05	15,71
19. Candirejo	145,00	22,42	29,18	-	16,28	212,87
20. Purbo	374,14	25,55	68,56	-	18,34	486,58
Jumlah	2 431,58	399,51	2 619,63	1,21	248,67	5 700,59

Sumber : BP3K Kecamatan Bawang



Tabel 1.8. Banyaknya Hari Hujan dan Curah Hujan di Stasiun Pengukur Kecamatan Bawang (STA 148) dan (STA 149) Menurut Bulan, 2018

Bulan	Jumlah Hari Hujan (hari)		Jumlah Curah Hujan (mm)	
	STA 148	STA 149	STA 148	STA 149
(1)	(2)	(3)	(4)	(5)
01 Januari	24	24	374	372
02 Februari	26	23	947	638
03 Maret	20	20	557	411
04 April	14	11	360	210
05 Mei	12	10	158	158
06 Juni	6	3	60	65
07 Juli	1	1	24	5
08 Agustus	3	1	55	10
09 September	4	1	47	35
10 Oktober	19	5	14	54
11 Nopember	15	9	279	161
12 Desember	27	14	568	380
Jumlah	171	122	3 443	2 499

Sumber : Dinas Pekerjaan Umum dan Penataan Ruang Kabupaten Batang



# BAB 2



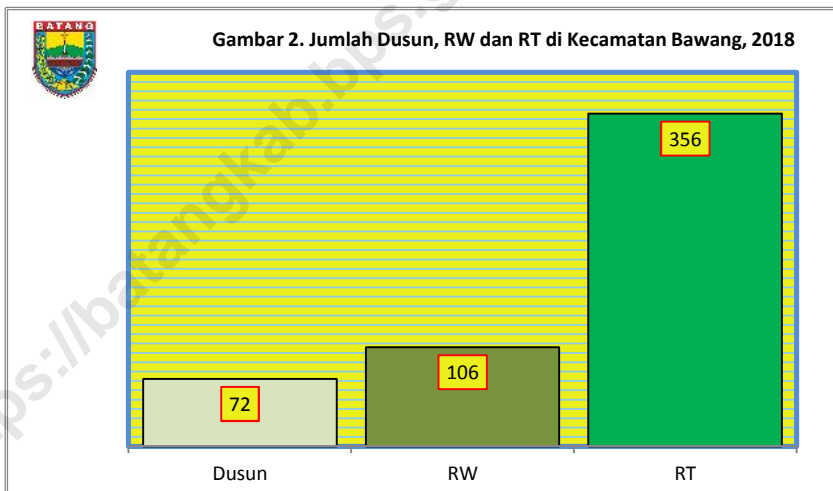
## PEMERINTAHAN

Kecamatan Dalam Angka 2019



## BAB II PEMERINTAHAN

Kecamatan Bawang pada tahun 2018 terbagi dalam 20 desa. Wilayah tersebut terdiri dari 72 dusun, 106 Rukun Warga (RW) dan 356 Rukun Tetangga (RT). Jumlah Rukun Tetangga (RT) terbanyak dimiliki oleh Desa Surjo yaitu sebanyak 32 RT, sedangkan yang paling sedikit dimiliki oleh Desa Pangempon, yaitu sebanyak 9 RT. Jumlah perangkat desa di Kecamatan Bawang adalah sebanyak 232 orang. Kantor Kecamatan Bawang terletak di Jalan Raya Sukorejo- Limpung Dusun Bawang, Desa Bawang Kode pos 51274.



Tabel 2.1 Klasifikasi Desa Menurut Status Pemerintahan di Kecamatan Bawang,2018

Desa	Desa	Kelurahan
(1)	(2)	(3)
1. Pranten	1	-
2. Deles	1	-
3. Gunungsari	1	-
4. Jambangan	1	-
5. Kebaturan	1	-
6. Kalirejo	1	-
7. Sangubanyu	1	-
8. Wono Sari	1	-
9. Jlamprang	1	-
10. Bawang	1	-
11. Candigugur	1	-
12. Pangempon	1	-
13. Sidoharjo	1	-
14. Surjo	1	-
15. Soka	1	-
16. Sibebek	1	-
17. Getas	1	-
18. Pasusukan	1	-
19. Candirejo	1	-
20. Purbo	1	-
Jumlah	20	-

Sumber : Potensi Desa 2018

Tabel 2.2 Klasifikasi Desa Menurut Tingkat Perkembangan Desa  
di Kecamatan Bawang, 2018

Desa	Swadaya	Swakarya	Swasembada
(1)	(2)	(3)	(4)
1. Pranten	-	1	-
2. Deles	-	1	-
3. Gunungsari	-	1	-
4. Jambangan	-	1	-
5. Kebaturan	-	1	-
6. Kalirejo	-	-	1
7. Sangubanyu	-	1	-
8. Wono Sari	-	-	1
9. Jlamprang	-	1	-
10. Bawang	-	-	1
11. Candigugur	-	1	-
12. Pangempon	-	-	1
13. Sidoharjo	-	-	1
14. Surjo	-	-	1
15. Soka	-	1	-
16. Sibebek	-	1	-
17. Getas	-	1	-
18. Pasusukan	-	1	-
19. Candirejo	-	1	-
20. Purbo	-	1	-
Jumlah	-	14	6

Sumber : Dispermades Kabupaten Batang

Tabel 2.3 Jumlah Dusun, RW dan RT di Kecamatan Bawang, 2018

Desa	Dusun	RW	RT
(1)	(2)	(3)	(4)
1. Pranten	4	4	11
2. Deles	4	5	27
3. Gunungsari	4	3	17
4. Jambangan	3	3	17
5. Kebaturan	2	2	10
6. Kalirejo	5	8	17
7. Sangubanyu	7	5	18
8. Wono Sari	7	8	25
9. Jlamprang	2	2	12
10. Bawang	4	6	26
11. Candigugur	4	6	23
12. Pangempon	3	3	9
13. Sidoharjo	5	5	18
14. Surjo	7	11	32
15. Soka	3	5	14
16. Sibebek	3	2	11
17. Getas	4	7	22
18. Pasusukan	2	5	11
19. Candirejo	3	6	17
20. Purbo	5	8	17
Jumlah	72	106	356

Sumber : Dispermades Kabupaten Batang



Tabel 2.4 Jumlah Perangkat Desa Menurut Jenisnya di Kecamatan Bawang, 2018

Desa	Kepala Desa	Sekretariat Desa			
		Sekretaris Desa	Kaur TU dan Umum	Kaur Keuangan	Kaur Perencanaan
(1)	(2)	(3)	(4)	(5)	(6)
1. Pranten	1	1	1	1	1
2. Deles	1	1	1	1	1
3. Gunungsari	1	1	1	1	1
4. Jambangan	1	1	1	1	1
5. Kebaturan	1	1	1	1	1
6. Kalirejo	1	1	1	1	1
7. Sangubanyu	1	1	1	1	1
8. Wono Sari	1	1	1	1	1
9. Jlamprang	1	1	1	1	1
10. Bawang	1	1	1	1	1
11. Candigugur	1	1	1	1	1
12. Pangempon	1	1	1	1	1
13. Sidoharjo	1	1	1	1	1
14. Surjo	1	1	1	1	1
15. Soka	1	1	1	1	1
16. Sibebek	1	1	1	1	1
17. Getas	1	1	1	1	1
18. Pasusukan	1	1	1	1	1
19. Candirejo	1	1	1	1	1
20. Purbo	1	1	1	1	1
Jumlah	20	20	20	20	20

Tabel 2.4 Lanjutan

Desa	Pelaksana Teknis			Pelaksana Kewilayahan
	Kasi Pemerintahan	Kasi Kesejahteraan	Kasi Pelayanan	Kepala Dusun
(1)	(6)	(7)	(8)	(9)
1. Pranten	1	1	1	4
2. Deles	1	1	1	4
3. Gunungsari	1	1	1	4
4. Jambangan	1	1	1	3
5. Kebaturan	1	1	1	2
6. Kalirejo	1	1	1	5
7. Sangubanyu	1	1	1	7
8. Wono Sari	1	1	1	7
9. Jlamprang	1	1	1	2
10. Bawang	1	1	1	4
11. Candigugur	1	1	1	4
12. Pangempon	1	1	1	3
13. Sidoharjo	1	1	1	5
14. Surjo	1	1	1	7
15. Soka	1	1	1	3
16. Sibebek	1	1	1	3
17. Getas	1	1	1	4
18. Pasusukan	1	1	1	2
19. Candirejo	1	1	1	3
20. Purbo	1	1	1	5
Jumlah	20	20	20	72

Sumber : Kantor Kecamatan

Tabel 2.5 Luas Tanah Bengkok Perangkat Desa Menurut Jenis Tanah di Kecamatan Bawang, 2018 (Hektar)

Desa	Sawah	Kering	Jumlah
(1)	(2)	(3)	(4)
1. Pranten	-	5,78	5,78
2. Deles	16,20	-	16,20
3. Gunungsari	13,17	-	13,17
4. Jambangan	12,22	-	12,22
5. Kebaturan	3,11	-	3,11
6. Kalirejo	18,01	-	18,01
7. Sangubanyu	13,01	-	13,01
8. Wono Sari	12,90	-	12,90
9. Jlamprang	11,87	-	11,87
10. Bawang	17,04	-	17,04
11. Candigugur	14,72	-	14,72
12. Pangempon	7,69	-	7,69
13. Sidoharjo	9,39	-	9,39
14. Surjo	13,92	-	13,92
15. Soka	11,40	-	11,40
16. Sibebek	11,63	-	11,63
17. Getas	10,83	-	10,83
18. Pasusukan	8,29	-	8,29
19. Candirejo	10,15	-	10,15
20. Purbo	14,36	-	14,36
Jumlah	229,96	5,78	235,74

Sumber : Laporan Desa

Tabel 2.6 Luas Tanah Kas Desa Menurut Jenis Tanah  
di Kecamatan Bawang, 2018 (Hektar)

Desa	Sawah	Kering	Jumlah
(1)	(2)	(3)	(4)
1. Pranten	-	-	-
2. Deles	2,12	-	2,12
3. Gunungsari	1,65	0,02	1,67
4. Jambangan	2,05	-	2,05
5. Kebaturan	0,45	-	0,45
6. Kalirejo	-	-	-
7. Sangubanyu	-	2,00	2,00
8. Wono Sari	1,40	3,00	4,40
9. Jlamprang	0,41	-	0,41
10. Bawang	2,20	-	2,20
11. Candigugur	-	-	-
12. Pangempon	1,35	-	1,35
13. Sidoharjo	-	-	-
14. Surjo	-	2,08	2,08
15. Soka	1,95	-	1,95
16. Sibepek	2,70	-	2,70
17. Getas	-	-	-
18. Pasusukan	-	-	-
19. Candirejo	1,87	-	1,87
20. Purbo	-	-	-
Jumlah	18,17	7,10	25,27

Sumber : Laporan Desa

Tabel 2.7 Jumlah Tempat Pemungutan Suara (TPS), Jumlah Pemilih dan Pengguna Hak Pilih pada Pemilu 2014 di Kecamatan Bawang

Desa	DPD			DPR		
	TPS	Pemilih	Pengguna Hak Pilih	TPS	Pemilih	Pengguna Hak Pilih
(1)	(2)	(3)	(4)	(5)	(6)	(7)
1. Pranten	4	1 303	1 107	4	1 302	1 303
2. Deles	10	2 866	2 246	10	2 866	2 866
3. Gunungsari	5	1 431	1 144	5	1 431	1 433
4. Jambangan	7	2 293	1 820	7	2 293	2 293
5. Kebaturan	4	1 234	849	4	1 234	1 236
6. Kalirejo	7	2 025	1 608	7	2 025	2 025
7. Sangubanyu	10	2 807	2 089	10	2 807	2 839
8. Wono Sari	10	3 246	2 534	10	3 246	3 252
9. Jlamprang	4	1 277	1 011	4	1 277	1 279
10. Bawang	12	3 994	3 237	12	3 994	4 041
11. Candigugur	7	2 229	1 764	7	2 229	2 207
12. Pangempon	4	1 007	760	4	1 007	1 010
13. Sidoharjo	9	2 452	2 035	9	2 452	2 461
14. Surjo	11	3 481	2 810	11	3 481	3 521
15. Soka	5	1 361	1 085	5	1 361	1 363
16. Sibebek	6	1 557	1 210	6	1 557	1 578
17. Getas	6	1 950	1 521	6	1 950	2 002
18. Pasusukan	3	1 155	941	3	1 155	1 158
19. Candirejo	6	2 134	1 565	6	2 134	2 141
20. Purbo	7	1 997	1 450	7	1 997	2 025
Jumlah	137	41 794	32 786	137	41 798	42 033

Lanjutan Tabel 2.7

Desa	DPRD Kabupaten			DPRD Propinsi		
	TPS	Pemilih	Pengguna Hak Pilih	TPS	Pemilih	Pengguna Hak Pilih
(1)	(8)	(9)	(10)	(11)	(12)	(13)
1. Pranten	4	1 302	1 303	4	1 302	635
2. Deles	10	2 866	2 866	10	2 866	2 246
3. Gunungsari	5	1 431	1 144	5	1 431	1 144
4. Jambangan	7	2 293	1 820	7	2 293	1 820
5. Kebaturan	4	1 234	849	4	1 234	849
6. Kalirejo	7	2 025	1 608	7	2 025	1 608
7. Sangubanyu	10	2 807	2 089	10	2 807	2 089
8. Wono Sari	10	3 246	2 534	10	3 246	2 534
9. Jlamprang	4	1 277	1 011	4	1 277	1 011
10. Bawang	12	3 994	3 237	12	3 994	3 237
11. Candigugur	7	2 229	1 764	7	2 229	1 764
12. Pangempon	4	1 007	760	4	1 007	760
13. Sidoharjo	9	2 452	2 035	9	2 452	2 032
14. Surjo	11	3 481	2 810	11	3 481	2 810
15. Soka	5	1 361	1 085	5	1 361	1 085
16. Sibebek	6	1 557	1 210	6	1 557	1 210
17. Getas	6	1 950	1 521	6	1 950	1 521
18. Pasusukan	3	1 155	941	3	1 155	941
19. Candirejo	6	2 134	1 565	6	2 134	1 565
20. Purbo	7	1 997	1 450	7	1 997	1 450
Jumlah	137	41 798	33 602	137	41 798	31 311

Sumber : KPU Kabupaten Batang

Tabel 2.8 Jumlah Pemilih dan Pengguna Hak Pilih Pemilu  
Kepala Daerah Kabupaten Batang 2017 di Kecamatan Bawang

Desa	Pemilih	Pengguna Hak Pilih		
		Suara Sah	Suara Tidak Sah	Jumlah
(1)	(2)	(3)	(4)	(5)
1 Bawang	4 084	3 133	101	3 234
2 Candigugur	2 342	1 794	54	1 848
3 Candirejo	2 156	1 564	35	1 599
4 Deles	2 93	2 219	35	2 254
5 Getas	1 965	1 52	20	1 540
6 Gunungsari	1 459	1 076	28	1 104
7 Jambangan	2 428	1 734	24	1 758
8 Jlamprang	1 3	1 001	40	1 041
9 Kalirejo	2 106	1 506	62	1 568
10 Kebaturan	1 254	842	14	856
11 Pangempon	993	763	20	783
12 Pasusukan	1 152	910	17	927
13 Pranten	1 308	1 168	17	1 185
14 Purbo	2 047	1 501	25	1 526
15 Sangubanyu	2 929	2 162	39	2 201
16 Sibebek	1 58	1 204	12	1 216
17 Sidoharjo	2 499	1 940	41	1 981
18 Soka	1 407	1 080	11	1 091
19 Surjo	3 568	2 839	49	2 888
20 Wonosari	3 314	2 248	91	2 339
Jumlah	42 821	32 204	735	32 939

Sumber : KPU Kabupaten Batang

Tabel 2.9 Hasil Perolehan Suara Pemilu  
Kepala Daerah Kabupaten Batang 2017 di Kecamatan Bawang

Desa	Pasangan Calon				Jumlah
	I	II	III	IV	
(1)	(2)	(3)	(4)	(5)	(6)
1 Bawang	2 079	528	503	23	3 133
2 Candigugur	1 09	245	454	5	1 794
3 Candirejo	1 195	290	72	7	1 564
4 Deles	1 323	557	324	15	2 219
5 Getas	1 115	306	92	7	1 520
6 Gunungsari	564	415	87	10	1 076
7 Jambangan	795	691	228	20	1 734
8 Jlamprang	656	235	105	5	1 001
9 Kalirejo	723	605	168	10	1 506
10 Kebaturan	642	152	47	1	842
11 Pangempon	531	190	34	8	763
12 Pasusukan	585	289	32	4	910
13 Pranten	681	447	28	12	1 168
14 Purbo	837	611	45	8	1 501
15 Sangubanyu	1 383	595	174	10	2 162
16 Sibebek	793	390	19	2	1 204
17 Sidoharjo	1 399	460	71	10	1 940
18 Soka	720	274	83	3	1 080
19 Surjo	1 926	665	227	21	2 839
20 Wonosari	1 448	562	229	9	2 248
Jumlah	20 485	8 507	3 022	190	32 204

Pasangan Calon Bupati/Wakil Bupati :

- I H. Wihaji, S.Ag, M.Pd. dan Suyono, S.IP, M.Si.
- II dr. Lafran Pancaputranto, Sp.OG (K) dan H. Nurhaji Slamet Urip
- III AS. Burhan, S.Ag dan Acara Ariani, S.Psi
- IV Akhmad Faizin, ST dan Erna Yuniwati

Sumber : KPU Kabupaten Batang



Tabel 2.10 Jumlah Pemilih dan Pengguna Hak Pilih Pemilu  
Kepala Daerah Provinsi Jawa Tengah 2018 di Kecamatan Bawang

Desa	Pemilih	Pengguna Hak Pilih		
		Suara Sah	Suara Tidak Sah	Jumlah
(1)	(2)	(3)	(4)	(5)
1 Bawang	4 069	2 583	149	2 732
2 Candigugur	2 274	1 381	99	1 480
3 Candirejo	2 103	1 163	114	1 277
4 Deles	2 933	1 627	121	1 748
5 Getas	1 949	984	45	1 029
6 Gunungsari	1 458	901	88	989
7 Jambangan	2 356	1 574	143	1 717
8 Jlamprang	1 323	865	83	948
9 Kalirejo	2 104	1 289	119	1 408
10 Kebaturan	1 268	754	64	818
11 Pangempon	1 025	646	62	708
12 Pesusukan	1 179	686	35	721
13 Pranten	1 309	877	96	973
14 Purbo	2 048	1 011	47	1 058
15 Sangubanyu	2 975	1 947	139	2 086
16 Sibebek	1 565	1 135	59	1 194
17 Sidoharjo	2 511	1 270	160	1 430
18 Soka	1 430	954	56	1 010
19 Surjo	3 617	2 357	110	2 467
20 Wonosari	3 313	1 875	147	2 022
Jumlah	42 809	25 879	1 936	27 815

Sumber : KPU Kabupaten Batang

Tabel 2.11 Hasil Perolehan Suara Pemilu  
Kepala Daerah Provinsi Jawa Tengah 2018 di Kecamatan Bawang

Desa	Pasangan Calon		
	I	II	Jumlah
(1)	(2)	(3)	(4)
1 Bawang	1 701	882	2 732
2 Candigugur	999	382	1 480
3 Candirejo	876	287	1 277
4 Deles	1 234	393	1 748
5 Getas	723	261	1 029
6 Gunungsari	624	277	989
7 Jambangan	1 138	436	1 717
8 Jlamprang	557	308	948
9 Kalirejo	898	391	1 408
10 Kebaturan	499	255	818
11 Pangempon	453	193	708
12 Pasusukan	476	210	721
13 Pranten	710	167	973
14 Purbo	690	321	1 058
15 Sangubanyu	1 359	588	2 086
16 Sibebek	376	759	1 194
17 Sidoharjo	885	385	1 430
18 Soka	705	249	1 010
19 Surjo	1 615	742	2 467
20 Wonosari	1 316	559	2 022
Jumlah	17 834	8 045	27 815

Pasangan Calon Gubernur/Wakil Gubernur :

I H. Ganjar Pranowo, S H, M IP dan H. Taj Yasin

II H. Sudirman Said dan Hj. Ida Fauziyah

Sumber : KPU Kabupaten Batang

# BAB 3



**PENDUDUK DAN  
KETENAGAKERJAAN**

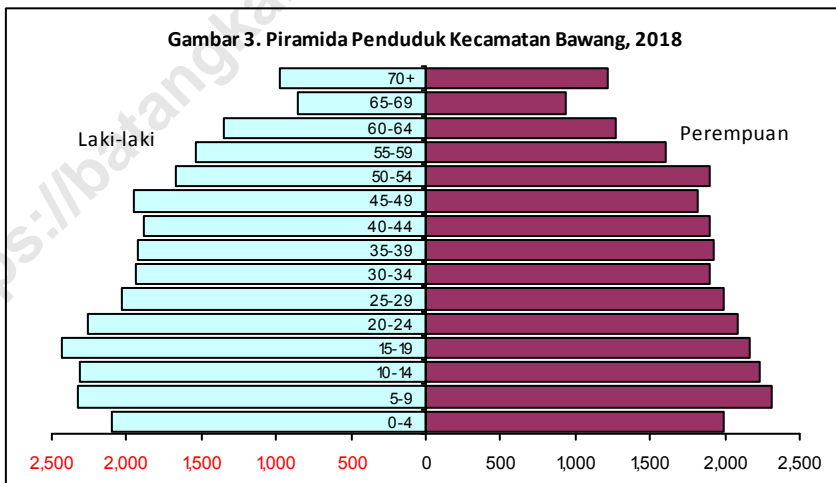
*Kecamatan Dalam Angka 2019*



### BAB III PENDUDUK DAN KETENAGAKERJAAN

Berdasarkan hasil proyeksi penduduk, jumlah penduduk Kecamatan Bawang tahun 2018 adalah sebanyak 54.796 jiwa. Dari hasil proyeksi tersebut, diperoleh rasio jenis kelamin penduduk Kecamatan Bawang dibawah 100 yaitu sebesar 101,02. Hal ini menggambarkan bahwa jumlah penduduk laki - laki lebih banyak daripada jumlah penduduk perempuan.

Sejalan dengan kenaikan jumlah penduduk maka kepadatan penduduk dalam kurun waktu tiga tahun terakhir (2016–2018) cenderung mengalami kenaikan, pada tahun 2016 tercatat sebesar 722 jiwa/km<sup>2</sup>, dan pada tahun 2017 menjadi 736 jiwa/km<sup>2</sup>, dan pada tahun 2018 menjadi 742 jiwa/km<sup>2</sup>. Jumlah penduduk yang terus bertambah setiap tahun tidak diimbangi dengan pemerataan penyebaran penduduk di tiap desa. Wilayah terpadat tercatat di Desa Bawang sebanyak 3.010 jiwa/km<sup>2</sup> dan terjarang penduduknya adalah Desa Pranten yaitu 183 jiwa/km<sup>2</sup>.



Tabel 3.1 Jumlah Penduduk Menurut Jenis Kelamin dan Sex Rasio di Kecamatan Bawang, 2018

Desa	Penduduk (jiwa)			Sex Rasio	
	Laki-laki	Perempuan	Jumlah		
(1)	(2)	(3)	(4)	(5)	
1. Pranten	738	720	1 458	102,50	
2. Deles	1 917	1 917	3 834	100,00	
3. Gunungsari	957	919	1 876	104,13	
4. Jambangan	1 482	1 608	3 090	92,16	
5. Kebaturan	786	643	1 429	122,24	
6. Kalirejo	1 314	1 326	2 640	99,10	
7. Sangubanyu	2 009	1 867	3 876	107,61	
8. Wono Sari	2 012	1 913	3 925	105,18	
9. Jlamprang	921	907	1 828	101,54	
10. Bawang	2 627	2 723	5 350	96,47	
11. Candigugur	1 505	1 422	2 927	105,84	
12. Pangempon	569	570	1 139	99,82	
13. Sidoharjo	1 562	1 537	3 099	101,63	
14. Surjo	2 442	2 395	4 837	101,96	
15. Soka	887	909	1 796	97,58	
16. Sibebek	1 031	1 100	2 131	93,73	
17. Getas	1 207	1 239	2 446	97,42	
18. Pesusukan	728	689	1 417	105,66	
19. Candirejo	1 480	1 504	2 984	98,40	
20. Purbo	1 363	1 351	2 714	100,89	
Jumlah	2018	27 537	27 259	54 796	101,02
	2017	27 308	27 022	54 330	101,06

Sumber : Proyeksi Penduduk Hasil SP2010

Tabel 3.2 Jumlah Penduduk Menurut Kelompok Umur dan Jenis Kelamin di Kecamatan Bawang, 2018

Kelompok Umur	Laki-laki	Perempuan	Jumlah	
(1)	(2)	(3)	(4)	
0 - 9	4 424	4 305	8 729	
10 - 14	2 318	2 233	4 551	
15 - 19	2 435	2 160	4 595	
20 - 24	2 256	2 092	4 348	
25 - 29	2 038	1 995	4 033	
30 - 34	1 932	1 893	3 825	
35 - 39	1 924	1 923	3 847	
40 - 44	1 881	1 905	3 786	
45 - 49	1 947	1 818	3 765	
50 - 54	1 667	1 901	3 568	
55 +	4 715	5034	9749	
Jumlah	2018	27 537	27 259	54 796
	2017	27 308	27 022	54 330

Sumber : Proyeksi Penduduk Hasil SP2010

Tabel 3.3 Jumlah Penduduk Menurut Kelompok Umur dan Desa di Kecamatan Bawang, 2018

Desa	Kelompok Umur				
	0 – 9	10 - 14	15 - 19	20 - 24	
(1)	(2)	(3)	(4)	(5)	
1. Pranten	240	127	145	102	
2. Deles	663	323	330	314	
3. Gunungsari	313	133	154	158	
4. Jambangan	495	225	201	280	
5. Kebaturan	276	174	136	74	
6. Kalirejo	421	214	211	219	
7. Sangubanyu	648	327	370	328	
8. Wono Sari	632	367	307	301	
9. Jlamprang	245	140	161	151	
10. Bawang	805	411	480	416	
11. Candigugur	475	293	338	249	
12. Pangempon	195	107	99	73	
13. Sidoharjo	538	260	235	229	
14. Surjo	716	352	374	414	
15. Soka	255	120	133	168	
16. Sibebek	319	171	142	153	
17. Getas	353	185	191	181	
18. Pasusukan	256	121	98	90	
19. Candirejo	477	262	277	212	
20. Purbo	407	239	213	236	
Jumlah	2018	8 729	4 551	4 595	4 348
	2017	8 789	4 553	4 643	4 313

Sumber : Proyeksi Penduduk Hasil SP2010



Lanjutan Tabel 3.3

Desa	Kelompok Umur				
	25 - 29	30 - 34	35 - 39	40 - 44	
(1)	(6)	(7)	(8)	(9)	
1. Pranten	103	106	75	85	
2. Deles	278	287	285	244	
3. Gunungsari	137	89	156	143	
4. Jambangan	290	196	212	186	
5. Kebaturan	65	131	84	97	
6. Kalirejo	222	176	203	176	
7. Sangubanyu	283	269	237	213	
8. Wono Sari	267	264	260	293	
9. Jlamprang	117	121	137	129	
10. Bawang	379	413	412	407	
11. Candigugur	205	178	196	194	
12. Pangempon	67	89	82	87	
13. Sidoharjo	252	217	198	193	
14. Surjo	382	344	344	398	
15. Soka	155	123	134	123	
16. Sibebek	143	143	161	175	
17. Getas	193	184	161	165	
18. Pasusukan	89	104	117	104	
19. Candirejo	199	204	214	173	
20. Purbo	207	187	179	201	
Jumlah	2018	4 033	3 825	3 847	3 786
	2017	3 990	3 897	3 908	3 811

Sumber : Proyeksi Penduduk Hasil SP2010

Lanjutan Tabel 3.3

Desa	Kelompok Umur				
	45 - 49	50 - 54	55+	Jumlah	
(1)	(10)	(11)	(12)	(13)	
1. Pranten	71	101	303	1 458	
2. Deles	267	212	631	3 834	
3. Gunungsari	141	109	343	1 876	
4. Jambangan	230	225	550	3 090	
5. Kebaturan	96	120	176	1 429	
6. Kalirejo	185	151	462	2 640	
7. Sangubanyu	274	244	683	3 876	
8. Wono Sari	285	276	673	3 925	
9. Jlamprang	125	146	356	1 828	
10. Bawang	337	338	952	5 350	
11. Candigugur	186	167	446	2 927	
12. Pangempon	80	74	186	1 139	
13. Sidoharjo	203	218	556	3 099	
14. Surjo	363	258	892	4 837	
15. Soka	118	88	379	1 796	
16. Sibebek	171	185	368	2 131	
17. Getas	177	210	446	2 446	
18. Pasusukan	87	83	268	1 417	
19. Candirejo	205	170	591	2 984	
20. Purbo	164	193	488	2 714	
Jumlah	2018	3 765	3 568	9 749	54 796
	2017	3 801	3 570	9 370	54 330

Sumber : Proyeksi Penduduk Hasil SP2010

Tabel 3.4 Jumlah Penduduk Menurut Status Kewarganegaraan  
di Kecamatan Bawang, 2018

Desa	Status Kewarganegaraan (jiwa)			
	WNI	WNA	Jumlah	
(1)	(2)	(3)	(5)	
1 Pranten	1 458	-	1 458	
2 Deles	3 834	-	3 834	
3 Gunungsari	1 876	-	1 876	
4 Jambangan	3 090	-	3 090	
5 Kebaturan	1 429	-	1 429	
6 Kalirejo	2 640	-	2 640	
7 Sangubanyu	3 876	-	3 876	
8 Wono Sari	3 925	-	3 925	
9 Jlamprang	1 828	-	1 828	
10 Bawang	5 350	-	5 350	
11 Candigugur	2 927	-	2 927	
12 Pangempon	1 139	-	1 139	
13 Sidoharjo	3 099	-	3 099	
14 Surjo	4 837	-	4 837	
15 Soka	1 796	-	1 796	
16 Sibepek	2 131	-	2 131	
17 Getas	2 446	-	2 446	
18 Pasusukan	1 417	-	1 417	
19 Candirejo	2 984	-	2 984	
20 Purbo	2 714	-	2 714	
Jumlah	2018	54 796	-	54 796
	2017	54 330	-	54 330

Sumber : Proyeksi Penduduk Hasil SP2010

Tabel 3.5 Kepadatan Penduduk per Hektar dan Kilometer Persegi di Kecamatan Bawang, 2018

Desa	Luas Desa		Jumlah Penduduk	Kepadatan Penduduk		
	Hektar	Km <sup>2</sup>		per Hektar	per Km <sup>2</sup>	
(1)	(2)	(3)	(4)	(5)	(6)	
1 Pranten	798,35	7,98	1 458	1,83	183	
2 Deles	644,43	6,44	3 834	5,95	595	
3 Gunungsari	372,97	3,73	1 876	5,03	503	
4 Jambangan	689,62	6,90	3 090	4,48	448	
5 Kebaturan	337,82	3,38	1 429	4,23	423	
6 Kalirejo	936,16	9,36	2 640	2,83	283	
7 Sangubanyu	380,92	3,81	3 876	10,18	1 018	
8 Wono Sari	386,46	3,86	3 925	10,15	1 015	
9 Jlamprang	98,40	0,98	1 828	18,18	1 818	
10 Bawang	178,87	1,79	5 350	30,10	3 010	
11 Candigugur	130,17	1,30	2 927	22,37	2 237	
12 Pangempon	73,65	0,74	1 139	15,16	1 516	
13 Sidoharjo	447,40	4,47	3 099	6,92	692	
14 Surjo	474,17	4,74	4 837	10,19	1 019	
15 Soka	116,68	1,17	1 796	15,32	1 532	
16 Sibebek	194,11	1,94	2 131	10,97	1 097	
17 Getas	169,77	1,70	2 446	14,33	1 433	
18 Pasusukan	74,96	0,75	1 417	18,88	1 888	
19 Candirejo	279,41	2,79	2 984	10,68	1 068	
20 Purbo	600,20	6,00	2 714	4,53	453	
Jumlah	2018	7 384,512	73,85	54 796	7,42	742
	2017	7 384,512	73,85	54 330	7,36	736

Sumber : Proyeksi Penduduk Hasil SP2010

# BAB 4



**SOSIAL**

*Kecamatan Dalam Angka 2019*



---

## **BAB IV SOSIAL**

Peningkatan pendidikan merupakan faktor terpenting dalam pembangunan di Indonesia. Baik dilihat dari sudut pandang penduduk sebagai obyek pembangunan maupun sebagai subyek pembangunan. Keberhasilan pembangunan di suatu daerah dapat ditengarai salah satunya dengan tingginya tingkat pendidikan penduduknya. Tentunya hal ini tidak lepas dari sarana pendidikan yang tersedia di daerah tersebut.

Dibawah naungan Dinas Pendidikan dan Kebudayaan, jumlah sekolah SD sebanyak 40, dengan jumlah guru 287 orang dan murid 4.366; sekolah SMP sebanyak 4, dengan jumlah guru 78 orang dan murid 1.295; sekolah SMA sebanyak 1, dengan jumlah guru 44 orang dan murid 701.

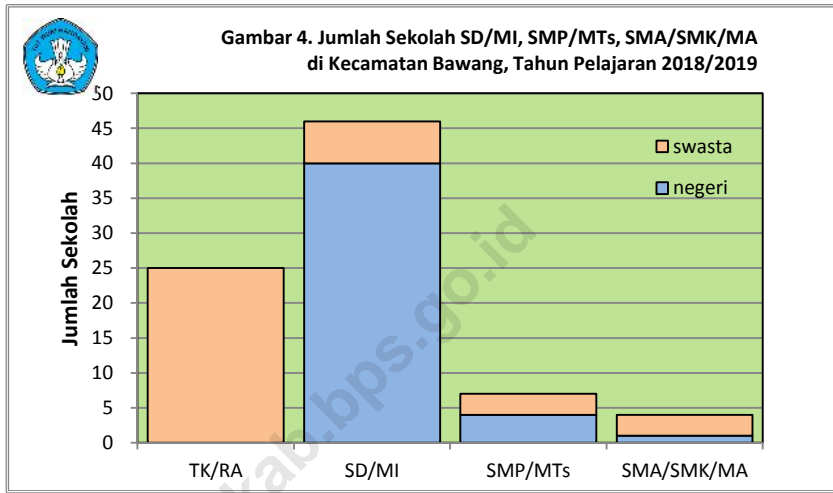
Sedangkan dibawah naungan Kementerian Agama, jumlah sekolah MI sebanyak 6, dengan jumlah guru 46 orang dan murid 782; sekolah MTs sebanyak 2, dengan jumlah guru 51 orang dan murid 985; sekolah MA sebanyak 1, dengan jumlah guru 22 orang dan murid 447. Disamping itu terdapat SMP Swasta sebanyak 1 sekolah dengan jumlah guru 17 serta jumlah murid 255 serta SMK Swasta sejumlah 2 sekolah dengan jumlah guru 43 orang serta jumlah murid sebanyak 1.572 siswa.

Masih berkaitan dengan penduduk sebagai subyek dan obyek pembangunan, kesehatan merupakan salah satu faktor yang perlu diperhatikan oleh semua pihak, baik masyarakat umum maupun pemerintah. Peran pemerintah dalam masalah pembangunan kesehatan masyarakat disini salah satunya adalah sebagai penyedia fasilitas kesehatan beserta tenaga kesehatannya. Ketersediaan dan kemudahan memperoleh fasilitas kesehatan berdampak pada semakin mudahnya masyarakat mendapatkan pelayanan medis secara lebih baik.

Sarana kesehatan yang ada antara lain puskesmas perawatan 1 unit, poskesdes 16 unit. Sedangkan tenaga kesehatan yang ada antara lain, dokter umum 2 orang, perawat gigi 1 orang, perawat 16 orang, bidan 33 orang.

Tren metode kontrasepsi yang digunakan secara umum tidak mengalami perubahan. Metode kontrasepsi yang bersifat tidak permanen diminati oleh lebih banyak peserta KB aktif dari pada Metode Kontrasepsi Jangka Panjang (MKJP). Lebih spesifik metode suntik merupakan metode

kontrasepsi yang paling banyak digunakan, sementara MOP pesertanya paling sedikit





Tabel 4.1 Banyaknya Sekolah Taman Kanak-kanak dan Raudhatul Athfal di Kecamatan Bawang Tahun Pelajaran 2018/2019

Desa	TK		RA	
	Negeri	Swasta	Negeri	Swasta
(1)	(2)	(3)	(4)	(5)
1 Pranten	-	-	-	-
2 Deles	-	2	-	-
3 Gunungsari	-	-	-	-
4 Jambangan	-	-	-	1
5 Kebaturan	-	1	-	-
6 Kalirejo	-	-	-	-
7 Sangubanyu	-	2	-	1
8 Wono Sari	-	-	-	-
9 Jlamprang	-	-	-	1
10 Bawang	-	2	-	3
11 Candigugur	-	1	-	1
12 Pangempon	-	-	-	-
13 Sidoharjo	-	-	-	-
14 Surjo	-	1	-	2
15 Soka	-	1	-	-
16 Sibebek	-	-	-	1
17 Getas	-	1	-	-
18 Pasmusukan	-	1	-	1
19 Candirejo	-	1	-	-
20 Purbo	-	1	-	-
Jumlah	-	14	-	11

Sumber : Dinas Pendidikan dan Kebudayaan Kabupaten Batang

Tabel 4.2 Banyaknya Sekolah Dasar dan Madrasah Ibtidaiyah di Kecamatan Bawang Tahun Pelajaran 2018/2019

Desa	SD		MI	
	Negeri	Swasta	Negeri	Swasta
(1)	(2)	(3)	(4)	(5)
1 Pranten	4	-	-	-
2 Deles	3	-	-	-
3 Gunungsari	1	-	-	-
4 Jambangan	2	-	-	1
5 Kebaturan	1	-	-	-
6 Kalirejo	3	-	-	-
7 Sangubanyu	2	-	-	1
8 Wono Sari	2	-	-	-
9 Jlamprang	1	-	-	-
10 Bawang	3	-	-	-
11 Candigugur	1	-	-	1
12 Pangempon	1	-	-	1
13 Sidoharjo	3	-	-	-
14 Surjo	3	-	-	-
15 Soka	1	-	-	1
16 Sibebek	1	-	-	-
17 Getas	2	-	-	-
18 Pesusukan	1	-	-	1
19 Candirejo	2	-	-	-
20 Purbo	3	-	-	-
Jumlah	40	-	-	6

Sumber : Dinas Pendidikan dan Kebudayaan Kabupaten Batang

Tabel 4.3 Banyaknya Sekolah Menengah Pertama dan Madrasah Tsanawiyah di Kecamatan Bawang Tahun Pelajaran 2018/2019

Desa	SMP		MTs	
	Negeri	Swasta	Negeri	Swasta
(1)	(2)	(3)	(4)	(5)
1 Pranten	1	-	-	-
2 Deles	-	-	-	-
3 Gunungsari	-	-	-	-
4 Jambangan	-	-	-	-
5 Kebaturan	-	-	-	-
6 Kalirejo	-	-	-	-
7 Sangubanyu	1	-	-	-
8 Wono Sari	-	-	-	1
9 Jlamprang	-	-	-	-
10 Bawang	-	-	-	1
11 Candigugur	-	-	-	-
12 Pangempon	1	-	-	-
13 Sidoharjo	-	-	-	-
14 Surjo	-	1	-	-
15 Soka	-	-	-	-
16 Sibebek	-	-	-	-
17 Getas	-	-	-	-
18 Pesusukan	-	-	-	-
19 Candirejo	-	-	-	-
20 Purbo	1	-	-	-
Jumlah	4	1	-	2

Sumber : Dinas Pendidikan dan Kebudayaan Kabupaten Batang

Tabel 4.4 Banyaknya Sekolah Menengah Atas, Kejuruan dan Madrasah Aliyah di Kecamatan Bawang Tahun Pelajaran 2018/2019

Desa	SMA		SMK		MA	
	Negeri	Swasta	Negeri	Swasta	Negeri	Swasta
(1)	(2)	(3)	(4)	(5)	(6)	(7)
1 Pranten	-	-	-	-	-	-
2 Deles	-	-	-	-	-	-
3 Gunungsari	-	-	-	-	-	-
4 Jambangan	-	-	-	-	-	-
5 Kebaturan	-	-	-	-	-	-
6 Kalirejo	-	-	-	-	-	-
7 Sangubanyu	-	-	-	-	-	-
8 Wono Sari	-	-	-	-	-	-
9 Jlamprang	1	-	-	1	-	-
10 Bawang	-	-	-	1	-	1
11 Candigugur	-	-	-	-	-	-
12 Pangempon	-	-	-	-	-	-
13 Sidoharjo	-	-	-	-	-	-
14 Surjo	-	-	-	-	-	-
15 Soka	-	-	-	-	-	-
16 Sibebek	-	-	-	-	-	-
17 Getas	-	-	-	-	-	-
18 Pasusukan	-	-	-	-	-	-
19 Candirejo	-	-	-	-	-	-
20 Purbo	-	-	-	-	-	-
Jumlah	1	-	-	2	-	1

Sumber : Dinas Pendidikan dan Kebudayaan Kabupaten Batang

Tabel 4.5 Banyaknya Murid Taman Kanak-kanak dan Raudhatul Athfal di Kecamatan Bawang Tahun Pelajaran 2018/2019

Desa	TK		RA	
	Negeri	Swasta	Negeri	Swasta
(1)	(2)	(3)	(4)	(5)
1 Pranten	-	-	-	-
2 Deles	-	74	-	-
3 Gunungsari	-	-	-	-
4 Jambangan	-	-	-	36
5 Kebaturan	-	60	-	-
6 Kalirejo	-	-	-	-
7 Sangubanyu	-	69	-	37
8 Wono Sari	-	-	-	-
9 Jlamprang	-	-	-	38
10 Bawang	-	83	-	175
11 Candigugur	-	22	-	42
12 Pangempon	-	-	-	-
13 Sidoharjo	-	29	-	-
14 Surjo	-	42	-	65
15 Soka	-	36	-	-
16 Sibebek	-	-	-	55
17 Getas	-	39	-	-
18 Pasusukan	-	36	-	41
19 Candirejo	-	61	-	-
20 Purbo	-	30	-	-
Jumlah	-	559	-	489

Sumber : Dinas Pendidikan dan Kebudayaan Kabupaten Batang

Tabel 4.6 Banyaknya Murid Sekolah Dasar dan Madrasah Ibtidaiyah di Kecamatan Bawang Tahun Pelajaran 2018/2019

Desa	SD		MI	
	Negeri	Swasta	Negeri	Swasta
(1)	(2)	(3)	(4)	(5)
1 Pranten	206	-	-	-
2 Deles	366	-	-	-
3 Gunungsari	101	-	-	-
4 Jambangan	206	-	-	108
5 Kebaturan	174	-	-	-
6 Kalirejo	210	-	-	-
7 Sangubanyu	260	-	-	91
8 Wono Sari	350	-	-	-
9 Jlamprang	157	-	-	-
10 Bawang	489	-	-	-
11 Candigugur	125	-	-	339
12 Pangempon	82	-	-	42
13 Sidoharjo	287	-	-	-
14 Surjo	419	-	-	-
15 Soka	63	-	-	134
16 Sibebek	127	-	-	-
17 Getas	209	-	-	-
18 Pasusukan	56	-	-	68
19 Candirejo	236	-	-	-
20 Purbo	243	-	-	-
Jumlah	4 366	-	-	782

Sumber : Dinas Pendidikan dan Kebudayaan Kabupaten Batang

Tabel 4.7 Banyaknya Murid Sekolah Menengah Pertama dan Madrasah Tsanawiyah di Kecamatan Bawang Tahun Pelajaran 2018/2019

Desa	SMP		MTs	
	Negeri	Swasta	Negeri	Swasta
(1)	(2)	(3)	(4)	(5)
1 Pranten	38	-	-	-
2 Deles	-	-	-	-
3 Gunungsari	-	-	-	-
4 Jambangan	-	-	-	-
5 Kebaturan	-	-	-	-
6 Kalirejo	-	-	-	-
7 Sangubanyu	296	-	-	-
8 Wono Sari	-	-	-	411
9 Jlamprang	-	-	-	-
10 Bawang	-	-	-	574
11 Candigugur	-	-	-	-
12 Pangempon	671	-	-	-
13 Sidoharjo	-	-	-	-
14 Surjo	-	255	-	-
15 Soka	-	-	-	-
16 Sibebek	-	-	-	-
17 Getas	-	-	-	-
18 Pasusukan	-	-	-	-
19 Candirejo	-	-	-	-
20 Purbo	290	-	-	-
Jumlah	1 295	255	-	985

Sumber : Dinas Pendidikan dan Kebudayaan Kabupaten Batang

Tabel 4.8 Banyaknya Murid Sekolah Menengah Atas, Kejuruan dan Madrasah Aliyah di Kecamatan Bawang Tahun Pelajaran 2018/2019

Desa	SMA		SMK		MA	
	Negeri	Swasta	Negeri	Swasta	Negeri	Swasta
(1)	(2)	(3)	(4)	(5)	(6)	(7)
1 Pranten	-	-	-	-	-	-
2 Deles	-	-	-	-	-	-
3 Gunungsari	-	-	-	-	-	-
4 Jambangan	-	-	-	-	-	-
5 Kebaturan	-	-	-	-	-	-
6 Kalirejo	-	-	-	-	-	-
7 Sangubanyu	-	-	-	-	-	-
8 Wono Sari	-	-	-	-	-	-
9 Jlamprang	701	-	-	1 204	-	-
10 Bawang	-	-	-	368	-	447
11 Candigugur	-	-	-	-	-	-
12 Pangempon	-	-	-	-	-	-
13 Sidoharjo	-	-	-	-	-	-
14 Surjo	-	-	-	-	-	-
15 Soka	-	-	-	-	-	-
16 Sibebek	-	-	-	-	-	-
17 Getas	-	-	-	-	-	-
18 Pasusukan	-	-	-	-	-	-
19 Candirejo	-	-	-	-	-	-
20 Purbo	-	-	-	-	-	-
Jumlah	701	-	-	1 572	-	447

Sumber : Dinas Pendidikan dan Kebudayaan Kabupaten Batang



Tabel 4.9 Banyaknya Guru Taman Kanak-kanak dan Raudhatul Athfal di Kecamatan Bawang Tahun Pelajaran 2018/2019

Desa	TK		RA	
	PNS	Non PNS	PNS	Non PNS
(1)	(2)	(3)	(4)	(5)
1 Pranten	-	-	-	-
2 Deles	-	3	-	-
3 Gunungsari	-	-	-	-
4 Jambangan	-	-	-	3
5 Kebaturan	-	3	-	-
6 Kalirejo	-	-	-	-
7 Sangubanyu	-	4	-	1
8 Wono Sari	-	-	-	-
9 Jlamprang	-	-	-	1
10 Bawang	-	7	-	10
11 Candigugur	-	2	-	2
12 Pangempon	-	-	-	-
13 Sidoharjo	-	2	-	-
14 Surjo	-	2	-	6
15 Soka	-	3	-	-
16 Sibebek	-	-	-	2
17 Getas	-	3	-	-
18 Pesusukan	-	3	-	2
19 Candirejo	-	4	-	-
20 Purbo	-	1	-	-
Jumlah	-	35	-	27

Sumber : Dinas Pendidikan dan Kebudayaan Kabupaten Batang

Tabel 4.10 Banyaknya Guru Sekolah Dasar dan Madrasah Ibtidaiyah di Kecamatan Bawang Tahun Pelajaran 2018/2019

Desa	SD		MI	
	PNS	Non PNS	PNS	Non PNS
(1)	(2)	(3)	(4)	(5)
1 Pranten	12	12	-	-
2 Deles	8	14	-	-
3 Gunungsari	4	4	-	-
4 Jambangan	7	9	2	4
5 Kebaturan	3	5	-	-
6 Kalirejo	6	13	-	-
7 Sangubanyu	6	9	1	5
8 Wono Sari	5	10	-	-
9 Jlamprang	4	4	-	-
10 Bawang	13	11	-	-
11 Candigugur	4	4	5	9
12 Pangempon	2	4	1	6
13 Sidoharjo	8	12	-	-
14 Surjo	9	13	-	-
15 Soka	4	4	3	3
16 Sibebek	3	5	-	-
17 Getas	9	7	-	-
18 Pasusukan	4	1	3	4
19 Candirejo	5	8	-	-
20 Purbo	10	12	-	-
Jumlah	126	161	15	31

Sumber : Dinas Pendidikan dan Kebudayaan Kabupaten Batang

Tabel 4.11 Banyaknya Guru Sekolah Menengah Pertama dan Madrasah Tsanawiyah di Kecamatan Bawang Tahun Pelajaran 2018/2019

8Desa	SMP		MTs	
	PNS	Non PNS	PNS	Non PNS
(1)	(2)	(3)	(4)	(5)
1 Pranten	-	9	-	-
2 Deles	-	-	-	-
3 Gunungsari	-	-	-	-
4 Jambangan	-	-	-	-
5 Kebaturan	-	-	-	-
6 Kalirejo	-	-	-	-
7 Sangubanyu	14	3	5	14
8 Wono Sari	-	-	-	-
9 Jlamprang	-	-	-	-
10 Bawang	-	-	-	32
11 Candigugur	-	-	-	-
12 Pangempon	21	15	-	-
13 Sidoharjo	-	-	-	-
14 Surjo	-	17	-	-
15 Soka	-	-	-	-
16 Sibebek	-	-	-	-
17 Getas	-	-	-	-
18 Pasusukan	-	-	-	-
19 Candirejo	-	-	-	-
20 Purbo	8	8	-	-
Jumlah	43	52	5	46

Sumber : Dinas Pendidikan dan Kebudayaan Kabupaten Batang

Tabel 4.12 Banyaknya Guru Sekolah Menengah Atas, Kejuruan dan Madrasah Aliyah di Kecamatan Bawang Tahun Pelajaran 2018/2019

Desa	SMA		SMK		MA	
	PNS	Non PNS	PNS	Non PNS	PNS	Non PNS
(1)	(2)	(3)	(4)	(5)	(6)	(7)
1 Pranten	-	-	-	-	-	-
2 Deles	-	-	-	-	-	-
3 Gunungsari	-	-	-	-	-	-
4 Jambangan	-	-	-	-	-	-
5 Kebaturan	-	-	-	-	-	-
6 Kalirejo	-	-	-	-	-	-
7 Sangubanyu	-	-	-	-	-	-
8 Wono Sari	-	-	-	-	-	-
9 Jlamprang	32	12	-	24	-	-
10 Bawang	-	-	-	19	2	20
11 Candigugur	-	-	-	-	-	-
12 Pangempon	-	-	-	-	-	-
13 Sidoharjo	-	-	-	-	-	-
14 Surjo	-	-	-	-	-	-
15 Soka	-	-	-	-	-	-
16 Sibebek	-	-	-	-	-	-
17 Getas	-	-	-	-	-	-
18 Pasusukan	-	-	-	-	-	-
19 Candirejo	-	-	-	-	-	-
20 Purbo	-	-	-	-	-	-
Jumlah	32	12	-	43	2	20

Sumber : Dinas Pendidikan dan Kebudayaan Kabupaten Batang

Tabel 4.13 Jumlah Penduduk Menurut Agama di Kecamatan Bawang, 2018

Desa	Islam	Kristen/ Protestan	Katolik	Hindu	Budha	Jumlah	
(1)	(2)	(3)	(4)	(5)	(6)	(7)	
1 Pranten	1 458	-	-	-	-	1 458	
2 Deles	3 834	-	-	-	-	3 834	
3 Gunungsari	1 876	-	-	-	-	1 876	
4 Jambangan	3 090	-	-	-	-	3 090	
5 Kebaturan	1 429	-	-	-	-	1 429	
6 Kalirejo	2 640	-	-	-	-	2 640	
7 Sangubanyu	3 876	-	-	-	-	3 876	
8 Wono Sari	3 918	7	-	-	-	3 925	
9 Jlamprang	1 828	-	-	-	-	1 828	
10 Bawang	5 194	125	30	-	1	5 350	
11 Candigugur	2 901	22	4	-	-	2 927	
12 Pangempon	1 139	-	-	-	-	1 139	
13 Sidoharjo	3 099	-	-	-	-	3 099	
14 Surjo	4 834	3	-	-	-	4 837	
15 Soka	1 795	1	-	-	-	1 796	
16 Sibebek	2 131	-	-	-	-	2 131	
17 Getas	2 446	-	-	-	-	2 446	
18 Pasusukan	1 417	-	-	-	-	1 417	
19 Candirejo	2 984	-	-	-	-	2 984	
20 Purbo	2 711	3	-	-	-	2 714	
Jumlah	2018	54 599	161	34	-	1	54 796
	2017	54 136	159	35	-	-	54 330

Sumber : Proyeksi Penduduk Hasil SP2010

Tabel 4.14 Jumlah Tempat Ibadah di Kecamatan Bawang, 2018

	Desa	Masjid	Mushola	Gereja	Pura	Vihara	Jumlah
	(1)	(2)	(3)	(4)	(5)	(6)	(7)
1	Pranten	4	5	-	-	-	9
2	Deles	7	16	-	-	-	23
3	Gunungsari	4	9	-	-	-	13
4	Jambangan	5	14	-	-	-	19
5	Kebaturan	2	9	-	-	-	11
6	Kalirejo	6	15	-	-	-	21
7	Sangubanyu	8	15	-	-	-	23
8	Wono Sari	7	22	-	-	-	29
9	Jlamprang	2	10	-	-	-	12
10	Bawang	2	31	2	-	-	33
11	Candigugur	4	18	-	-	-	22
12	Pangempon	3	4	-	-	-	7
13	Sidoharjo	5	19	-	-	-	24
14	Surjo	7	23	-	-	-	30
15	Soka	2	10	-	-	-	12
16	Sibebek	3	9	-	-	-	12
17	Getas	2	14	-	-	-	16
18	Pasusukan	2	9	-	-	-	11
19	Candirejo	2	16	-	-	-	18
20	Purbo	4	14	-	-	-	18
	Jumlah	81	282	2	-	-	365

Sumber : KUA Kecamatan Bawang

Tabel 4.15 Banyaknya Nikah Menurut Desa dan Lokasi Nikah di Kecamatan Bawang, 2018

	Desa	Lokasi Nikah		Jumlah
		Di Kantor	Di Luar Kantor	
	(1)	(2)	(3)	(4)
1	Pranten	2	16	18
2	Deles	4	28	32
3	Gunungsari	4	27	31
4	Jambangan	7	22	29
5	Kebaturan	3	15	18
6	Kalirejo	12	33	45
7	Sangubanyu	4	13	17
8	Wono Sari	2	8	10
9	Jlamprang	14	23	37
10	Bawang	14	19	33
11	Candigugur	1	13	14
12	Pangempon	2	14	16
13	Sidoharjo	4	14	18
14	Surjo	1	9	10
15	Soka	5	24	29
16	Sibebek	6	17	23
17	Getas	2	16	18
18	Pasusukan	4	28	32
19	Candirejo	4	27	31
20	Purbo	7	22	29
	Jumlah	103	374	477

Sumber : KUA Kecamatan Bawang

Tabel 4.16 Jumlah Jemaah Haji Menurut Jenis Kelamin  
di Kecamatan Bawang, 2018\*

Desa	Laki-laki	Perempuan	Jumlah
(1)	(2)	(3)	(4)
1 Pranten	-	1	1
2 Deles	3	-	3
3 Gunungsari	-	-	-
4 Jambangan	-	-	-
5 Kebaturan	-	-	-
6 Kalirejo	-	1	1
7 Sangubanyu	2	3	5
8 Wono Sari	1	1	2
9 Jlamprang	-	-	-
10 Bawang	2	1	3
11 Candigugur	2	2	4
12 Pangempon	-	-	-
13 Sidoharjo	2	-	2
14 Surjo	2	1	3
15 Soka	1	1	2
16 Sibebek	2	-	2
17 Getas	2	-	2
18 Pasusukan	-	1	1
19 Candirejo	-	-	-
20 Purbo	1	-	1
Jumlah	20	12	32

Sumber : KUA Kecamatan Bawang



Tabel 4.17 Banyaknya Posyandu Menurut Strata di Kecamatan Bawang, 2018

Desa	Pratama	Madya	Purnama	Mandiri	Jumlah
(1)	(2)	(3)	(4)	(5)	(6)
1 Pranten	-	3	1	-	4
2 Deles	-	-	4	4	8
3 Gunungsari	-	-	2	1	3
4 Jambangan	-	-	4	-	4
5 Kebaturan	-	-	2	-	2
6 Kalirejo	-	-	3	2	5
7 Sangubanyu	-	-	6	1	7
8 Wono Sari	-	-	-	6	6
9 Jlamprang	-	-	1	1	2
10 Bawang	-	-	2	5	7
11 Candigugur	-	-	2	1	3
12 Pangempon	-	-	2	1	3
13 Sidoharjo	-	-	3	2	5
14 Surjo	-	-	7	2	9
15 Soka	-	-	-	2	2
16 Sibebek	-	-	5	-	5
17 Getas	-	-	4	-	4
18 Pasusukan	-	-	-	2	2
19 Candirejo	-	-	2	1	3
20 Purbo	-	2	3	-	5
Jumlah	-	5	53	31	89

Sumber : Puskesmas Kecamatan Bawang

Tabel 4.18 Banyaknya Upaya Kesehatan Bersumberdaya Masyarakat (UKBM)  
di Kecamatan Bawang, 2018

Desa	Poskesdes	Polindes	Posbindu
(1)	(2)	(3)	(4)
1 Pranten	1	-	-
2 Deles	-	-	-
3 Gunungsari	1	-	-
4 Jambangan	1	-	-
5 Kebaturan	1	-	-
6 Kalirejo	1	-	-
7 Sangubanyu	1	-	-
8 Wono Sari	-	-	-
9 Jlamprang	1	-	-
10 Bawang	-	-	-
11 Candigugur	1	-	-
12 Pangempon	1	-	-
13 Sidoharjo	1	-	-
14 Surjo	1	-	-
15 Soka	1	-	-
16 Sibebek	1	-	-
17 Getas	-	-	-
18 Pasmusukan	1	-	-
19 Candirejo	1	-	-
20 Purbo	1	-	-
Jumlah	16	-	-

Sumber : Puskesmas Kecamatan Bawang

Tabel 4.19 Jumlah Bidan Desa di Kecamatan Bawang, 2018

Desa	Penugasan	Praktik	Jumlah
(1)	(2)	(3)	(4)
1 Pranten	1	1	2
2 Deles	1	1	2
3 Gunungsari	1	1	2
4 Jambangan	1	1	2
5 Kebaturan	1	1	2
6 Kalirejo	1	1	2
7 Sangubanyu	1	1	2
8 Wono Sari	1	1	2
9 Jlamprang	1	1	2
10 Bawang	1	1	2
11 Candigugur	1	1	2
12 Pangempon	1	1	2
13 Sidoharjo	1	1	2
14 Surjo	1	1	2
15 Soka	1	1	2
16 Sibebek	1	1	2
17 Getas	1	1	2
18 Pasusukan	1	1	2
19 Candirejo	1	1	2
20 Purbo	1	1	2
Jumlah	20	20	40

Sumber : Puskesmas Kecamatan Bawang

Tabel 4.20 Jumlah Tenaga Medis dan Tenaga Keperawatan Menurut Fasilitas Kesehatan Puskesmas, 2018

Nama Puskesmas / Rincian		Tahun 2018
(1)		(2)
<b>Puskesmas Kecamatan Bawang</b>		
A. Tenaga Medis	Dokter Spesialis	-
	Dokter Umum	2
	Dokter Gigi	-
	Dokter Gigi Spesialis	-
B. Tenaga Keperawatan	Bidan	33
	Perawat	16
	Perawat Gigi	1

Sumber : Puskesmas Kecamatan Bawang

Tabel 4.21 Jumlah Pengunjung Rawat Jalan Puskesmas Bawang  
Menurut Bulan, 2018

Bulan	Mandiri	BPJS	Lainnya	Jumlah
(1)	(2)	(3)	(4)	(5)
1 Januari	65	65	-	130
2 Februari	64	49	-	113
3 Maret	72	34	1	107
4 April	69	58	1	128
5 Mei	71	63	2	136
6 Juni	78	59	2	139
7 Juli	77	62	2	141
8 Agustus	64	50	-	114
9 September	86	38	-	124
10 Oktober	48	53	-	101
11 Nopember	53	35	-	88
12 Desember	61	56	3	120
Jumlah	808	622	11	1 441

Sumber : Puskesmas Bawang

Tabel 4.22 Jumlah Pengunjung Rawat Inap Puskesmas Kecamatan Bawang Menurut Bulan, 2018

	Bulan	Jumlah
	(1)	(5)
1	Januari	3 107
2	Februari	2 671
3	Maret	3 294
4	April	3 255
5	Mei	3 012
6	Juni	2 191
7	Juli	3 367
8	Agustus	2 772
9	September	2 581
10	Oktober	3 360
11	Nopember	953
12	Desember	6 653
	Jumlah	37 216

Sumber : Puskesmas Kecamatan Bawang

Tabel 4.23 Banyaknya Akseptor Pemerintah Keluarga Berencana Menurut Kontrasepsi di Kecamatan Bawang, 2018

Desa	Jenis Kontrasepsi				
	IUD	MOP	MOW	Implan	Suntik
(1)	(2)	(3)	(4)	(5)	(6)
1 Pranten	20	-	1	53	18
2 Deles	61	10	21	114	59
3 Gunungsari	54	28	21	89	10
4 Jambangan	93	14	10	90	41
5 Kebaturan	44	4	3	78	12
6 Kalirejo	43	34	4	141	11
7 Sangubanyu	35	6	25	169	35
8 Wono Sari	44	23	19	113	41
9 Jlamprang	67	33	27	73	3
10 Bawang	93	36	24	89	62
11 Candigugur	82	22	20	91	28
12 Pangempon	60	16	15	43	2
13 Sidoharjo	71	55	19	57	53
14 Surjo	86	14	21	124	53
15 Soka	60	25	7	46	16
16 Sibebek	40	14	9	81	9
17 Getas	73	29	7	142	18
18 Pasusukan	38	11	5	51	17
19 Candirejo	36	19	7	103	20
20 Purbo	49	6	5	132	24
Jumlah	1 149	399	270	1 879	532

Sumber : Balai Penyuluh KB Kecamatan Bawang

Lanjutan Tabel 4.23

Desa	Jenis Kontrasepsi			PUS	Persentase
	Pil	Kondom	Jumlah		
(1)	(2)	(3)	(4)	(5)	(6)
1 Pranten	51	20	163	490	33,27
2 Deles	67	38	370	978	37,83
3 Gunungsari	25	16	243	413	58,84
4 Jambangan	43	23	314	811	38,72
5 Kebaturan	59	13	213	420	50,71
6 Kalirejo	50	21	304	623	48,80
7 Sangubanyu	92	38	400	927	43,15
8 Wono Sari	87	19	346	941	36,77
9 Jlamprang	24	3	230	398	57,79
10 Bawang	85	37	426	1 184	35,98
11 Candigugur	81	28	352	714	49,30
12 Pangempon	23	15	174	354	49,15
13 Sidoharjo	101	31	387	805	48,07
14 Surjo	86	31	415	1 101	37,69
15 Soka	57	9	220	462	47,62
16 Sibebek	60	19	232	522	44,44
17 Getas	80	21	370	729	50,75
18 Pasusukan	33	16	171	394	43,40
19 Candirejo	78	21	284	633	44,87
20 Purbo	50	15	281	605	46,45
Jumlah	1 232	434	5 895	13 504	43,65

Sumber : Balai Penyuluh KB Kecamatan Bawang



Tabel 4.24 Banyaknya Akseptor Mandiri Keluarga Berencana Menurut Kontrasepsi di Kecamatan Bawang, 2018

Desa	Jenis Kontrasepsi				
	IUD	MOP	MOW	Implan	Suntik
(1)	(2)	(3)	(4)	(5)	(6)
1 Pranten	1	-	3	-	232
2 Deles	6	-	1	-	464
3 Gunungsari	-	-	1	-	108
4 Jambangan	1	-	5	-	371
5 Kebaturan	-	-	-	-	138
6 Kalirejo	-	-	4	-	227
7 Sangubanyu	-	-	5	-	398
8 Wono Sari	1	-	3	-	465
9 Jlamprang	3	-	2	-	99
10 Bawang	3	-	12	-	509
11 Candigugur	1	-	12	-	251
12 Pangempon	-	-	2	-	130
13 Sidoharjo	-	-	-	-	308
14 Surjo	2	-	3	-	503
15 Soka	-	-	2	-	175
16 Sibebek	-	-	1	-	202
17 Getas	2	-	1	-	232
18 Pasusukan	1	-	3	-	157
19 Candirejo	1	1	3	-	259
20 Purbo	2	-	2	-	244
Jumlah	24	1	65	0	5472

Sumber : Balai Penyuluh KB Kecamatan Bawang

Lanjutan Tabel 4.24

Desa	Jenis Kontrasepsi			PUS	Persentase
	Pil	Kondom	Jumlah		
(1)	(2)	(3)	(4)	(5)	(6)
1 Pranten	9	10	255	490	52,04
2 Deles	25	16	512	978	52,35
3 Gunungsari	8	9	126	413	30,51
4 Jambangan	20	17	414	811	51,05
5 Kebaturan	10	4	152	420	36,19
6 Kalirejo	9	9	249	623	39,97
7 Sangubanyu	26	13	442	927	47,68
8 Wono Sari	20	11	500	941	53,13
9 Jlamprang	9	10	123	398	30,90
10 Bawang	70	46	640	1 184	54,05
11 Candigugur	15	14	293	714	41,04
12 Pangempon	6	4	142	354	40,11
13 Sidoharjo	31	12	351	805	43,60
14 Surjo	39	40	587	1 101	53,32
15 Soka	11	9	197	462	42,64
16 Sibebek	7	7	217	522	41,57
17 Getas	33	8	276	729	37,86
18 Pasmusukan	13	7	181	394	45,94
19 Candirejo	15	8	287	633	45,34
20 Purbo	12	10	270	605	44,63
Jumlah	388	264	6 214	13 504	46,02

Sumber : Balai Penyuluh KB Kecamatan Bawang

Tabel 4.25 Banyaknya PPKBD dan Kelompok KB Desa di Kecamatan Bawang, 2018

Desa	PPKBD	Kelompok KB Desa
(1)	(2)	(3)
1 Pranten	1	4
2 Deles	1	8
3 Gunungsari	1	4
4 Jambangan	1	6
5 Kebaturan	1	2
6 Kalirejo	1	5
7 Sangubanyu	1	7
8 Wono Sari	1	7
9 Jlamprang	1	2
10 Bawang	1	4
11 Candigugur	1	4
12 Pangempon	1	3
13 Sidoharjo	1	5
14 Surjo	1	7
15 Soka	1	3
16 Sibebek	1	3
17 Getas	1	4
18 Pasusukan	1	2
19 Candirejo	1	3
20 Purbo	1	5
Jumlah	20	88

Sumber : Balai Penyuluh KB Kecamatan Bawang

Tabel 4.26 Perkembangan Tahapan Keluarga Sejahtera di Kecamatan Bawang, 2018

	Desa	Jumlah Keluarga	Tahapan Keluarga Sejahtera			
			Pra Sejahtera	Persen	Sejahtera I	Persen
	(1)	(2)	(3)	(4)	(5)	(6)
1	Pranten	559	198	35,42	99	17,71
2	Deles	1165	754	64,72	61	5,24
3	Gunungsari	581	188	32,36	7	1,20
4	Jambangan	966	472	48,86	22	2,28
5	Kebaturan	500	201	40,20	8	1,60
6	Kalirejo	856	317	37,03	39	4,56
7	Sangubanyu	1192	674	56,54	26	2,18
8	Wono Sari	1278	651	50,94	41	3,21
9	Jlamprang	535	167	31,21	6	1,12
10	Bawang	1484	666	44,88	26	1,75
11	Candigugur	905	362	40,00	65	7,18
12	Pangempon	442	134	30,32	31	7,01
13	Sidoharjo	1001	554	55,34	36	3,60
14	Surjo	1361	671	49,30	57	4,19
15	Soka	598	303	48,55	268	5,69
16	Sibebek	637	197	30,78	137	5,81
17	Getas	854	264	30,24	74	6,09
18	Pasusukan	489	83	17,29	104	9,61
19	Candirejo	822	217	50,58	56	2,07
20	Purbo	849	244	61,61	96	2,47
	Jumlah	17 074	7 760	45,45	732	4,29

Sumber : Balai Penyuluh KB Kecamatan Bawang

Lanjutan Tabel 4.26

Desa	Tahapan Keluarga Sejahtera	
	Sejahtera II dan III+	Persen
(1)	(2)	(3)
1 Pranten	262	46,87
2 Deles	350	30,04
3 Gunungsari	386	66,44
4 Jambangan	472	48,86
5 Kebaturan	291	58,20
6 Kalirejo	500	58,41
7 Sangubanyu	492	41,28
8 Wono Sari	586	45,85
9 Jlamprang	362	67,66
10 Bawang	792	53,37
11 Candigugur	478	52,82
12 Pangempon	277	62,67
13 Sidoharjo	411	41,06
14 Surjo	633	46,51
15 Soka	286	47,83
16 Sibepek	362	56,83
17 Getas	404	47,31
18 Pasusukan	319	65,24
19 Candirejo	432	52,55
20 Purbo	487	57,36
Jumlah	8 582	50,26

Sumber : Balai Penyuluh KB Kecamatan Tersono

Tabel 4.27 Sarana Olahraga Menurut Jenisnya di Kecamatan Bawang, 2018

Desa	Sepakbola	Futsal	Kolam Renang	Badminton	Bola Basket	Bola Voli
(1)	(2)	(3)	(4)	(5)	(6)	(7)
1 Pranten	1	-	-	-	-	1
2 Deles	1	-	-	1	-	1
3 Gunungsari	1	-	-	-	-	1
4 Jambangan	1	-	-	-	-	-
5 Kebaturan	1	-	-	1	-	1
6 Kalirejo	1	-	-	-	-	1
7 Sangubanyu	1	-	-	1	-	1
8 Wono Sari	1	-	-	1	-	1
9 Jlamprang	1	1	-	1	1	1
10 Bawang	1	-	-	1	1	1
11 Candigugur	1	1	-	2	1	1
12 Pangempon	1	-	-	1	-	1
13 Sidoharjo	1	-	-	1	-	-
14 Surjo	1	-	-	1	-	1
15 Soka	1	-	-	1	-	-
16 Sibepek	1	-	-	1	-	1
17 Getas	1	-	-	1	-	1
18 Pasusukan	1	-	-	-	-	-
19 Candirejo	1	-	-	1	-	1
20 Purbo	1	-	-	-	-	-
Jumlah	20	2	-	15	3	15

Sumber : Laporan Desa

# BAB 5



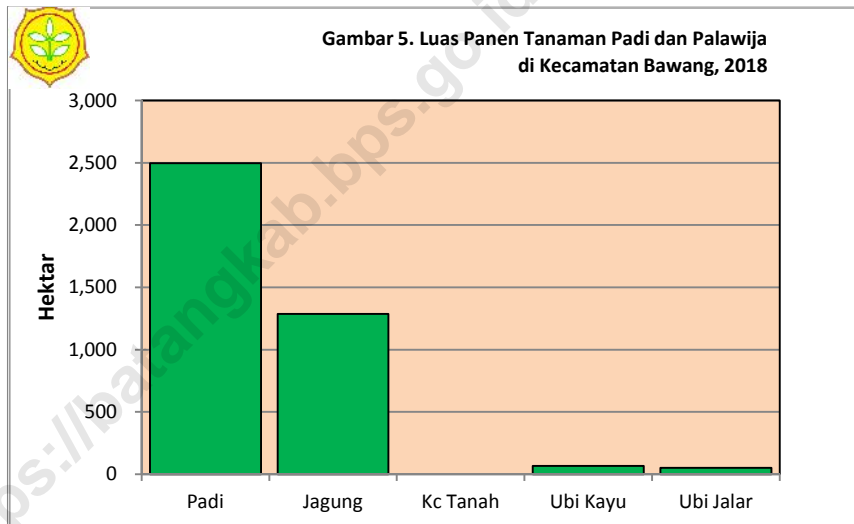
*Kecamatan Dalam Angka 2019*





## BAB V PERTANIAN

Dalam upaya peningkatan produktivitas tanaman pertanian, maka pemerintah daerah Kabupaten Batang mengadakan berbagai upaya dan program kegiatan antara lain perbaikan saluran irigasi, penyuluhan pertanian, pemberian bantuan pupuk, bibit tanaman dan obat pertanian. Menurut data dari laporan luas tanaman padi dan palawija, luas areal padi untuk musim tanam 2018 mencapai 2.915,20 ha, jagung 1.821,10 ha, ubi kayu 58 ha dan ubi jalar 40,3 ha.



Tabel 5.1 Laporan Luas Tanaman Padi di Kecamatan Bawang, 2018

		Luas Areal (Ha)				
Bulan	Tanaman Awal Bulan Yang Lalu	Panen	Tanam	Puso/ Rusak	Tanaman Akhir Bulan	
(1)	(2)	(3)	(4)	(5)	(6)	
1	Januari	360,00	29,30	300,90	-	638,00
2	Pebruari	638,00	65,50	299,90	-	878,00
3	Maret	878,00	207,10	263,80	-	936,00
4	April	936,00	300,90	317,50	-	953,00
5	Mei	953,00	299,90	254,00	-	906,00
6	Juni	906,00	263,80	136,80	-	776,00
7	Juli	776,00	317,50	154,40	-	609,00
8	Agustus	609,00	254,00	249,10	156,00	448,00
9	September	448,00	136,80	219,80	60,00	473,00
10	Oktober	473,00	154,40	289,20	-	611,00
11	Nopember	611,00	249,10	175,80	-	536,00
12	Desember	536,00	219,80	254,00	-	571,00
Jumlah			2 498,10	2 915,20	216,00	

Sumber : Hasil Olah SP2018

Tabel 5.2 Laporan Luas Tanaman Palawija Jagung  
di Kecamatan Bawang, 2018

Bulan	Luas Areal (Ha)				
	Tanaman Awal Bulan Yang Lalu	Panen	Tanam	Puso/ Rusak	Tanaman Akhir Bulan
(1)	(2)	(3)	(4)	(5)	(6)
1 Januari	109,00	16,60	57,90	-	151,00
2 Pebruari	151,00	36,60	23,60	-	138,00
3 Maret	138,00	41,30	29,40	-	126,00
4 April	126,00	57,90	115,30	-	185,00
5 Mei	185,00	23,60	190,50	-	356,00
6 Juni	356,00	29,40	265,10	-	597,00
7 Juli	597,00	115,30	85,00	-	566,00
8 Agustus	566,00	191,50	230,10	-	605,00
9 September	605,00	278,80	180,80	-	505,00
10 Oktober	505,00	85,00	279,00	-	703,00
11 Nopember	703,00	230,10	290,30	-	763,00
12 Desember	763,00	180,80	74,10	-	653,00
Jumlah		1 286,90	1 821,10	-	

Sumber : Hasil Olah SP2018

Tabel 5.3 Laporan Luas Tanaman Palawija Kacang Tanah  
di Kecamatan Bawang, 2018

Bulan	Luas Areal (Ha)				
	Tanaman Awal Bulan Yang Lalu	Panen	Tanam	Puso/ Rusak	Tanaman Akhir Bulan
(1)	(2)	(3)	(4)	(5)	(6)
1 Januari	-	-	-	-	-
2 Pebruari	-	-	-	-	-
3 Maret	-	-	-	-	-
4 April	-	-	-	-	-
5 Mei	-	-	-	-	-
6 Juni	-	-	-	-	-
7 Juli	-	-	-	-	-
8 Agustus	-	-	-	-	-
9 September	-	-	-	-	-
10 Oktober	-	-	-	-	-
11 Nopember	-	-	-	-	-
12 Desember	-	-	-	-	-
Jumlah		-	-	-	

Sumber : Hasil Olah SP2018

Tabel 5.4 Laporan Luas Tanaman Palawija Ubikayu/Singkong di Kecamatan Bawang, 2018

Bulan	Luas Areal (Ha)				
	Tanaman Awal Bulan Yang Lalu	Panen	Tanam	Puso/Rusak	Tanaman Akhir Bulan
(1)	(2)	(3)	(4)	(5)	(6)
1 Januari	29,00	10,70	8,00	-	26,00
2 Pebruari	26,00	9,80	4,90	-	21,00
3 Maret	21,00	1,00	9,80	-	30,00
4 April	30,00	2,90	4,00	-	31,00
5 Mei	31,00	4,90	2,00	-	28,00
6 Juni	28,00	3,00	2,50	-	27,50
7 Juli	27,50	2,00	2,00	-	27,50
8 Agustus	27,50	3,50	2,00	-	26,00
9 September	26,00	7,00	4,00	-	23,00
10 Oktober	23,00	7,00	3,00	-	19,00
11 Nopember	19,00	6,90	6,90	-	19,00
12 Desember	19,00	8,90	8,90	-	19,00
Jumlah		67,60	58,00	-	

Sumber : Hasil Olah SP2018

Tabel 5.5 Laporan Luas Tanaman Palawija Ubi Jalar/Ketela Rambat di Kecamatan Bawang, 2018

Bulan	Luas Areal (Ha)				
	Tanaman Awal Bulan Yang Lalu	Panen	Tanam	Puso/Rusak	Tanaman Akhir Bulan
(1)	(2)	(3)	(4)	(5)	(6)
1 Januari	25,00	11,70	4,90	-	18,00
2 Pebruari	18,00	4,90	2,00	-	15,00
3 Maret	15,00	4,90	3,90	-	14,00
4 April	14,00	4,90	2,00	-	11,00
5 Mei	11,00	2,00	4,90	-	14,00
6 Juni	14,00	2,00	1,00	-	13,00
7 Juli	13,00	4,90	2,00	-	10,00
8 Agustus	10,00	5,90	4,90	-	9,00
9 September	9,00	2,00	7,80	-	15,00
10 Oktober	15,00	2,00	2,00	-	15,00
11 Nopember	15,00	4,90	2,90	-	13,00
12 Desember	13,00	2,00	2,00	-	13,00
Jumlah		52,10	40,30	-	

Sumber : Hasil Olah SP2018

# BAB 6



## TRANSPORTASI DAN KEUANGAN

*Kecamatan Dalam Angka 2019*



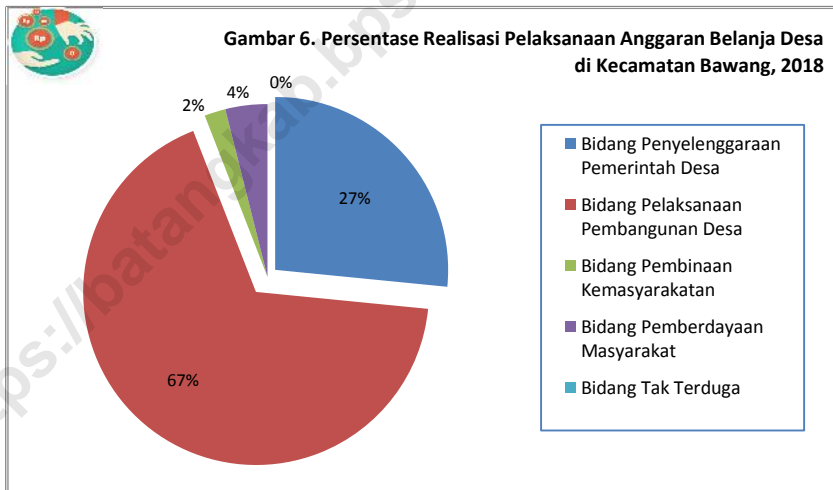


---

## BAB VI TRANSPORTASI DAN KEUANGAN

Di bidang perekonomian, Kecamatan Bawang hampir semua desa memiliki pasar desa yang dapat memenuhi kebutuhan masyarakat. Di Kecamatan Bawang juga banyak terdapat warung/toko/kios sebagai sarana lapangan usaha penduduknya. Selain itu juga ada sarana perekonomian lainnya seperti KUD, Koperasi Simpan Pinjam dan lainnya.

Di bidang keuangan desa, besarnya penerimaan Alokasi Dana Desa (ADD) pada tahun 2018 sebesar 6,74 Milyar Rupiah dan Dana Desa (DD) sebesar 14,79 Milyar Rupiah. Realisasi PBB pada tahun 2018 di Kecamatan Bawang mencapai 1,51 Milyar Rupiah.



Tabel 6.1 Jumlah Sarana Ekonomi di Kecamatan Bawang, 2018

Desa	Sarana Ekonomi			
	Pasar Umum	KUD	Bank / BKK	ATM
(1)	(2)	(3)	(4)	(5)
1 Pranten	-	-	-	-
2 Deles	-	-	-	-
3 Gunungsari	-	-	-	-
4 Jambangan	-	-	-	-
5 Kebaturan	-	-	-	-
6 Kalirejo	-	-	-	-
7 Sangubanyu	-	-	-	-
8 Wono Sari	1	-	-	-
9 Jlamprang	-	-	-	-
10 Bawang	-	-	-	-
11 Candigugur	1	1	3	1
12 Pangempon	-	-	-	-
13 Sidoharjo	-	-	-	-
14 Surjo	1	-	-	-
15 Soka	-	-	-	-
16 Sibebek	-	-	-	-
17 Getas	-	-	-	-
18 Pesusukan	-	-	-	-
19 Candirejo	-	-	-	-
20 Purbo	-	-	-	-
Jumlah	3	1	3	1

Lanjutan Tabel 6.1.

Desa	Sarana Ekonomi			
	Hotel/Penginapan	KUD	Bank / BKK	ATM
(1)	(2)	(3)	(4)	(5)
1 Pranten	-	-	-	-
2 Deles	-	-	-	-
3 Gunungsari	-	-	-	-
4 Jambangan	-	-	-	-
5 Kebaturan	-	-	-	-
6 Kalirejo	-	-	-	-
7 Sangubanyu	-	-	-	-
8 Wono Sari	-	-	-	-
9 Jlamprang	-	-	-	-
10 Bawang	-	1	3	1
11 Candigugur	-	-	-	-
12 Pangempon	-	-	-	-
13 Sidoharjo	-	-	-	-
14 Surjo	-	-	-	-
15 Soka	-	-	-	-
16 Sibebek	-	-	-	-
17 Getas	-	-	-	-
18 Pasusukan	-	-	-	-
19 Candirejo	-	-	-	-
20 Purbo	-	-	-	-
Jumlah	-	1	3	1

Sumber : Laporan Desa

Tabel 6.2 Realisasi Dana Desa, Alokasi Dana Desa, Bagi Hasil Pajak dan Retribusi Daerah di Kecamatan Bawang, 2018 (Rupiah)

Desa	Dana Desa	Alokasi Dana Desa	Bagi Hasil Pajak dan Retribusi Daerah
(1)	(2)	(3)	(4)
1 Pranten	700 385 000	349 328 900	21 265 214
2 Deles	962 048 000	397 435 400	27 347 000
3 Gunungsari	732 428 000	338 708 300	22 981 000
4 Jambangan	827 327 000	355 051 400	27 470 000
5 Kebaturan	726 226 000	296 749 200	22 105 000
6 Kalirejo	673 160 000	349 220 000	33 129 000
7 Sangubanyu	702 763 000	320 180 100	30 277 000
8 Wono Sari	1 009 783 000	377 952 100	34 312 000
9 Jlamprang	665 722 000	312 878 900	25 858 000
10 Bawang	714 183 000	314 459 500	25 455 000
11 Candigugur	718 808 000	323 103 600	25 470 000
12 Pangempon	670 960 000	289 068 000	23 212 000
13 Sidoharjo	675 018 000	319 376 600	25 902 000
14 Surjo	788 119 000	365 856 400	39 221 000
15 Soka	666 938 000	305 618 600	23 132 000
16 Sibepek	698 169 000	352 976 500	30 034 000
17 Getas	827 327 000	355 051 400	27 470 000
18 Pasusukan	732 428 000	338 708 300	22 981 000
19 Candirejo	778 633 000	377 774 200	28 293 000
20 Purbo	696 651 000	350 875 100	36 588 000
Jumlah	14 790 479 000	6 741 296 300	554 633 214

Sumber : Dispermades Kabupaten Batang

Tabel 6.3 Realisasi Pelaksanaan Anggaran Pendapatan Desa di Kecamatan Bawang, 2018 (Rupiah)

Desa	Pendapatan Asli Desa	Pendapatan Transfer	Pendapatan Lain-Lain	Jumlah Pendapatan
(1)	(2)	(3)	(4)	(5)
1 Pranten	13 200 000	1 138 979 114	-	1 152 179 114
2 Deles	63 383 600	1 671 830 400	40 012 300	1 775 226 300
3 Gunungsari	4 600 000	1 117 080 200	-	1 121 680 200
4 Jambangan	49 158 500	1 856 321 300	-	1 905 479 800
5 Kebaturan	52 987 500	1 506 825 200	-	1 559 812 700
6 Kalirejo	66 600 000	1 446 209 934	-	1 512 809 934
7 Sangubanyu	67 400 000	1 400 200 100	770 000	1 468 370 100
8 Wono Sari	-	1 612 547 100	-	1 612 547 100
9 Jlamprang	-	1 107 458 900	-	1 107 458 900
10 Bawang	34 500 000	1 144 168 699	-	1 178 668 699
11 Candigugur	42 000 000	1 950 160 209	-	1 992 160 209
12 Pangempon	-	1 059 740 000	-	1 059 740 000
13 Sidoharjo	37 677 000	1 130 296 600	-	1 167 973 600
14 Surjo	31 800 000	1 559 196 400	-	1 590 996 400
15 Soka	48 100 000	1 098 188 600	-	1 146 288 600
16 Sibepek	-	1 232 679 500	-	1 232 679 500
17 Getas	38 000 000	1 634 300 158	-	1 672 300 158
18 Pasusukan	29 580 000	1 412 032 246	-	1 441 612 246
19 Candirejo	-	1 409 700 200	2 107 361	1 411 807 561
20 Purbo	28 450 000	1 290 114 100	-	1 318 564 100
Jumlah	607 436 600	27 778 028 960	42 889 661	28 428 355 221

Sumber : Dispermades Kabupaten Batang

Tabel 6 4 Realisasi Pelaksanaan Anggaran Belanja Desa  
di Kecamatan Bawang, 2018 (Rupiah)

Desa	Bidang Penyelenggaraan Pemerintah Desa	Bidang Pelaksanaan Pembangunan Desa	Bidang Pembinaan Kemasyarakatan
(1)	(2)	(3)	(4)
1 Pranten	386 085 868	1 363 385 000	-
2 Deles	491 036 600	1 011 989 000	20 140 500
3 Gunungsari	315 980 700	773 226 000	17 473 500
4 Jambangan	459 639 300	1 391 701 000	23 418 000
5 Kebaturan	366 011 150	1 128 380 000	15 402 100
6 Kalirejo	439 387 243	1 802 554 400	23 199 000
7 Sangubanyu	400 081 200	994 123 000	12 245 300
8 Wono Sari	479 432 196	1 110 283 000	44 018 400
9 Jlamprang	361 058 900	738 722 000	43 538 000
10 Bawang	394 842 119	714 183 000	19 213 000
11 Candigugur	379 130 694	1 565 008 000	37 829 000
12 Pangempon	322 221 000	694 956 500	61 050 500
13 Sidoharjo	362 955 600	618 927 000	25 000 000
14 Surjo	410 538 400	1 105 351 400	46 339 000
15 Soka	434 172 600	683 328 000	24 912 000
16 Sibebek	429 751 500	755 713 400	41 259 000
17 Getas	418 198 382	1 206 327 000	19 229 000
18 Pasusukan	384 597 546	992 928 000	36 086 700
19 Candirejo	417 462 100	925 740 361	59 805 100
20 Purbo	389 275 100	867 651 000	24 344 000
Jumlah	8 041 858 198	20 444 477 061	594 502 100

Sumber : Dispermades Kabupaten Batang

Lanjutan Tabel 6 4

Desa	Bidang Pemberdayaan Masyarakat	Bidang Tak Terduga	Jumlah Belanja
(1)	(5)	(6)	(7)
1 Pranten	-	-	1 749 470 868
2 Deles	245 000 000	-	1 768 166 100
3 Gunungsari	20 000 000	-	1 126 680 200
4 Jambangan	75 000 000	-	1 949 758 300
5 Kebaturan	60 800 000	-	1 570 593 250
6 Kalirejo	52 605 600	-	2 317 746 243
7 Sangubanyu	219 588 600	-	1 626 038 100
8 Wono Sari	65 000 000	-	1 698 733 596
9 Jlamprang	5 000 000	-	1 148 318 900
10 Bawang	50 000 000	-	1 178 238 119
11 Candigugur	10 000 000	-	1 991 967 694
12 Pangempon	-	-	1 078 228 000
13 Sidoharjo	100 000 000	-	1 106 882 600
14 Surjo	34 767 600	-	1 596 996 400
15 Soka	52 110 000	-	1 194 522 600
16 Sibepek	68 955 600	-	1 295 679 500
17 Getas	30 000 000	-	1 673 754 382
18 Pasusukan	30 000 000	-	1 443 612 246
19 Candirejo	40 000 000	-	1 443 007 561
20 Purbo	37 294 000	-	1 318 564 100
Jumlah	1 196 121 400	-	30 276 958 759

Sumber : Dispermades Kabupaten Batang

Tabel 6.5 Realisasi Pelaksanaan Pembiayaan Desa  
di Kecamatan Bawang, 2018 (Rupiah)

Desa	Penerimaan Pembiayaan	Pengeluaran Pembiayaan	Pembiayaan Netto
(1)	(2)	(3)	(4)
1 Pranten	-	-	-
2 Deles	-	-	-
3 Gunungsari	-	-	-
4 Jambangan	-	-	-
5 Kebaturan	-	-	-
6 Kalirejo	-	-	-
7 Sangubanyu	-	-	-
8 Wono Sari	-	-	-
9 Jlamprang	-	-	-
10 Bawang	-	-	-
11 Candigugur	-	-	-
12 Pangempon	-	-	-
13 Sidoharjo	-	-	-
14 Surjo	6 000 000	-	6 000 000
15 Soka	-	-	-
16 Sibepek	-	-	-
17 Getas	-	-	-
18 Pasusukan	-	-	-
19 Candirejo	-	-	-
20 Purbo	9 900 000	-	9 900 000
Jumlah	15 900 000	-	15 900 000

Sumber : Dispermades Kabupaten Batang



Tabel 6.6 Target dan Realisasi Penerimaan Pajak Bumi Bangunan (PBB)  
di Kecamatan Bawang, 2018

Desa	Baku 2018		Penerimaan	
	Baku (Rp)	SPPT	Realisasi (Rp)	SPPT
(1)	(2)	(3)	(4)	(5)
1 Pranten	33 331 387	1 425	33 331 387	1 425
2 Deles	90 768 011	3 607	90 768 011	3 607
3 Gunungsari	42 818 191	1 853	42 818 191	1 853
4 Jambangan	109 188 921	3 307	109 188 921	3 307
5 Kebaturan	43 593 019	2 284	43 593 019	2 284
6 Kalirejo	65 529 141	3 179	65 529 141	3 179
7 Sangubanyu	135 885 754	3 203	135 885 754	3 203
8 Wono Sari	88 960 606	4 557	88 950 606	4 556
9 Jlamprang	41 260 185	1 330	41 260 185	1 330
10 Bawang	89 885 563	2 328	89 885 563	2 328
11 Candigugur	74 438 581	2 064	74 438 581	2 064
12 Pangempon	35 132 770	974	35 132 770	974
13 Sidoharjo	108 109 070	4 147	108 109 070	4 147
14 Surjo	136 219 514	4 581	136 219 514	4 581
15 Soka	53 153 789	1 541	53 153 789	1 541
16 Sibepek	55 716 281	2 325	55 716 281	2 325
17 Getas	62 631 205	2 367	62 631 205	2 367
18 Pasusukan	35 664 736	1 075	35 664 736	1 075
19 Candirejo	80 761 244	3 549	80 761 244	3 549
20 Purbo	126 133 781	3 921	126 133 781	3 921
Jumlah	1 509 181 749	53 617	1 509 171 749	53 616

Sumber : BPKPAD Kabupaten Batang

Tabel 6.7 Jalan Kabupaten Menurut Ruas di Kecamatan Bawang, 2018

No.	Nama Ruas	Panjang (M)	Lebar (M)	Klasifikasi Fungsi Jalan
(1)	(2)	(3)	(4)	(5)
1	Bawang - Purbo	2 800	4,00	LU
2	Bawang - Dieng	12 800	4,00	LU
3	Jl. Lingkar Kec Bawang	1 000	4,00	LU
4	Jl. Lingkar Utara Bawang	1 500	3,00	LU
5	Sidoarjo - Mojotengah	5 000	4,00	LU
6	Surjo - Sidoharjo	2 500	4,00	LU
7	Jl. Lingkar Selatan	2 900	3,00	LU
8	Wonosari - Kalirejo	2 500	3,00	LU
9	Bawang - Tersono	12 000	4,00	JJS
10	Deles - Sigemplong Ds.Pranten	12 000	4,00	PAR
11	Pranten - Dieng	4 700	3,00	LU
12	Pasusukan - Curug Agung	2 500	3,00	PAR

Keputusan Bupati Batang No. 050/243/2016 tentang Penetapan Status Ruas Jalan Kabupaten

Sumber : Dinas Pekerjaan Umum dan Penataan Ruang Kabupaten Batang

Tabel 6.8 Jumlah Kecelakaan Lalu Lintas Menurut Bulan di Kecamatan Bawang, 2018

Bulan	Jumlah Kecelakaan Lalu lintas	Jumlah Korban			
		Meninggal	Luka Berat	Luka Ringan	Material (Rp)
(1)	(2)	(3)	(4)	(5)	(6)
1 Januari	-	-	-	-	-
2 Pebruari	-	-	-	-	-
3 Maret	-	-	-	-	-
4 April	-	-	-	-	-
5 Mei	-	-	-	-	-
6 Juni	2	3	-	-	500 000
7 Juli	-	-	-	-	-
8 Agustus	-	-	-	-	-
9 September	-	-	-	-	-
10 Oktober	-	-	-	-	-
11 Nopember	1	-	-	1	200 000
12 Desember	1	1	-	-	500 000
Jumlah	4	4	-	1	1 200 000

Sumber : Satlantas Polres Batang

Tabel 6.9 Jumlah Pelanggan, Volume Air yang Disalurkan dan Nilai Air Minum yang terjual pada Pelanggan PDAM Batang di Kecamatan Bawang, 2018

No.	Jenis Pelanggan	Pelanggan	Volume Air (M3)	Nilai (000 Rp)
(1)	(2)	(3)	(4)	(5)
1	Rumah tempat Tinggal	506	5 201	3 039 625
2	Hotel/Niaga	1	26	228 250
3	Umum	8	40	233 250
4	Badan Sosial / Rumah Sakit	9	211	524 050
5	Industri	-	-	-
6	Instansi Pemerintah	6	83	788 000
7	Khusus	-	-	-
Jumlah		530	5 561	24 813 175

Sumber : PDAM Kabupaten Batang

# BAB 7



## PERBANDINGAN ANTAR KECAMATAN

*Kecamatan Dalam Angka 2019*



Tabel 7.1 Perbandingan Luas Wilayah Antar Kecamatan, 2018

	Kecamatan	Luas (Ha)	Persentase
	(1)	(2)	(3)
1	Wonotunggal	5 235,27	6,64
2	Bandar	7 332,80	9,30
3	Blado	7 838,92	9,94
4	Reban	4 633,38	5,88
5	Bawang	7 384,51	9,36
6	Tersono	4 932,98	6,26
7	Warungasem	7 276,64	9,23
8	Limpung	3 341,66	4,24
9	Banyuputih	4 442,50	5,63
10	Subah	8 352,17	10,59
11	Pecalungan	3 618,97	4,59
12	Tulis	4 508,78	5,72
13	Kandeman	4 175,67	5,29
14	Batang	3 434,54	4,36
15	Warungasem	2 355,37	2,99
	Jumlah	78 864,16	100,00

Sumber : Proyeksi Penduduk Hasil SP2010, BPS Kabupaten Batang

Tabel 7.2 Perbandingan Jumlah Penduduk Antar Kecamatan dan Sex Ratio, 2018

	Kecamatan	Laki-laki	Perempuan	Jumlah	Sex Ratio	
	(1)	(2)	(3)	(4)	(5)	
1	Wonotunggal	16 658	16 580	33 238	100,47	
2	Bandar	34 175	33 870	68 045	100,90	
3	Blado	22 884	22 525	45 409	101,59	
4	Reban	19 146	19 248	38 394	99,47	
5	Bawang	27 537	27 259	54 796	101,02	
6	Tersono	19 403	19 448	38 851	99,77	
7	Gringsing	30 404	29 996	60 400	101,36	
8	Limpung	20 951	21 133	42 084	99,14	
9	Banyuputih	17 678	17 832	35 510	99,14	
10	Subah	26 064	26 738	52 802	97,48	
11	Pecalungan	15 992	16 490	32 482	96,98	
12	Tulis	17 902	18 214	36 116	98,29	
13	Kandeman	24 071	24 483	48 554	98,32	
14	Batang	63 218	63 626	126 844	99,36	
15	Warungasem	24 491	24 361	48 852	100,53	
	Jumlah	2018	380 574	381 803	762 377	99,68
		2017	377 492	378 587	756 079	99,71
		2016	374 375	375 345	749 720	99,74
		2015	371 071	372 019	743 090	99,75

Sumber : Proyeksi Penduduk Hasil SP2010, BPS Kabupaten Batang







Sensus  
Penduduk  
2020

# DATA

MENCERDASKAN BANGSA

<https://batangkab.bps.go.id>



**BADAN PUSAT STATISTIK  
KABUPATEN BATANG**

Jalan Pemuda No.90 Batang 51216

Telp/Fax: (0285) 391004

Homepage: <https://batangkab.bps.go.id> Email: [bps3325@bps.go.id](mailto:bps3325@bps.go.id)

ISSN 1728-0021-5275-78-0

