



Katalog BPS : 1102001.3674.030

Kecamatan Pamulang Dalam Angka

Pamulang District in Figures

2015



Badan Pusat Statistik Kota Tangerang Selatan



Katalog BPS : 1102001.3674.030

Kecamatan Pamulang Dalam Angka

Pamulang District in Figures

2015



Badan Pusat Statistik Kota Tangerang Selatan

KATALOG

ISSN :

Katalog BPS : 1102001.3674.060

Ukuran Buku : 21 cm X 15 cm

Jumlah Halaman : 121 + x Halaman

Naskah:

Koordinator Statistik Kecamatan Pamulang

Gambar Kulit:

Seksi Integrasi Pengolahan dan Diseminasi Statistik

Diterbitkan oleh:

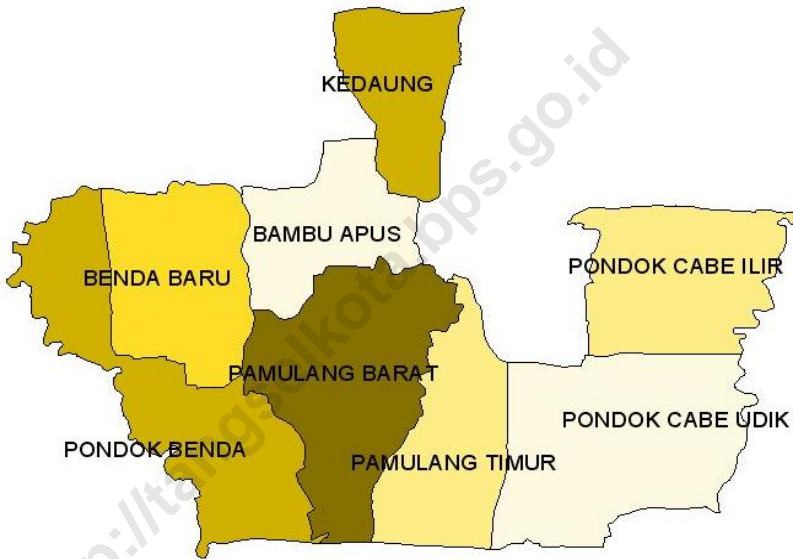

Badan Pusat Statistik Kota Tangerang Selatan

Boleh dikutip dengan menyebut sumbernya

Keterangan Gambar Kulit :

Kantor Kecamatan Pamulang

Peta Wilayah Kecamatan Pamulang





KATA PENGANTAR

Alhamdulillah, puji syukur kita panjatkan kehadirat Allah SWT atas terbitnya publikasi **“Pamulang Dalam Angka Tahun 2015”**. Sebagai wujud dari tekad Badan Pusat Statistik dalam menampilkan statistik hingga wilayah terkecil (*small area statistics*), publikasi ini mencoba untuk menampilkan berbagai informasi mengenai Kecamatan Pamulang selama tahun 2014. Untuk itu diharapkan publikasi ini dapat menjadi sumber informasi yang bermanfaat, terutama dalam kaitannya dengan proses pembangunan di Kecamatan Pamulang.

Informasi yang ditampilkan dalam publikasi ini diantaranya meliputi keadaan geografi, pemerintahan, penduduk, masalah sosial, pertanian, industri, energi dan keuangan. Kami sepenuhnya menyadari bahwa publikasi ini masih jauh dari sempurna, untuk itu saran dan kritik yang bersifat konstruktif kami harapkan demi penyempurnaan publikasi sejenis pada masa yang akan datang.

Penghargaan dan ucapan terima kasih disampaikan kepada semua pihak yang telah membantu hingga terbitnya publikasi ini. Akhir kata, semoga publikasi ini dapat bermanfaat.

Pamulang, 25 Oktober 2015
Kordinator Statistik Kecamatan
Pamulang

Khoirul Minan, A.Md
NIP. 198609052010 03 1 002

<http://tangselkota.bps.go.id>



SAMBUTAN **Camat Pamulang**

Puji syukur Alhamdulillah kami panjatkan ke hadirat Allah SWT yang telah memberikan rahmat dan kemudahan dalam pembuatan publikasi buku ***“Pamulang Dalam Angka Tahun 2015”***.

Data statistik secara umum yang terpapar dalam buku ini yang meliputi berbagai aspek seperti kondisi geografis, pemerintahan, sosial, industri, serta aspek kecil lainnya yang tercantum di dalam publikasi ini semoga bisa menjadi bahan dasar riset dan pengembangan wilayah serta tujuan strategis lainnya untuk kemaslahatan bersama. Semoga buku ini bisa memberi manfaat bagi kita semua.

Pamulang, 25 Oktober 2015
Camat Pamulang

ttd

H. Deden Juardi, S.Sos, M.Si
NIP. 19620510 198902 1 001

<http://tangselkota.bps.go.id>

DAFTAR ISI

LIST OF CONTENTS

	<i>Halaman/Page</i>
Katalog	ii
Peta Administrasi Kecamatan Pamulang	iii
Kata Pengantar	v
Sambutan Camat Pamulang	vii
Daftar Isi	ix
Gambaran Umum Kecamatan Pamulang	xi
BAB I. KONDISI GEOGRAFIS DAN IKLIM / GEOGRAPHICAL CONDITION	1
BAB II. PEMERINTAHAN / GOVERNMENT	13
BAB III. PENDUDUK DAN TENAGA KERJA / POPULATION AND MANPOWER	27
BAB IV. SOSIAL / SOCIAL.....	39
BAB V. PERTANIAN / AGRICULTURE.....	87
BAB VI. INDUSTRI DAN PERDAGANGAN / MANUFAKTURE AND TRADE..	101
BAB VII. PERHUBUNGAN DAN KOMUNIKASI / TRANSPORTATION AND COMMUNICATION	115



BAB I

KONDISI GEOGRAFIS

Geographical Conditions

<http://tanggalekta.kps.go.id>

Tabel 1.1 Potensi Fisik Dasar Kecamatan Pamulang
 Table *Base Physical Potency of Cisauk District*
 2014

	Potensi Fisik Dasar <i>Base Physical Potency</i>	Keterangan <i>Annotation</i>
	(1)	(2)
1. Letak Geografis/Geografikal position		Di bagian selatan Kota Tangerang Selatan <i>On the south part of Tangerang Regency</i>
2. Luas Wilayah/Region Area	26,82	
3. Batas-batas /Border		
- Sebelah Utara/on the North		Kecamatan Ciputat dan Ciputat Timur <i>Ciputat dan Ciputat Timur Subdistrict</i>
- Sebelah Timur/on the East		Kota Jakarta Selatan Provinsi DKI Jakarta <i>Jakarta Selatan Municipality DKI Province</i>
- Sebelah Selatan/on the South		Kota Depok Provinsi Jawa Barat <i>Depok Municipality Jawa Barat Province</i>
- Sebelah Barat/on the West		Kecamatan serpong dan kecamatan Setu <i>Serpong,Setu SubDistrict</i>
4. Wilayah Pemerintahan	8 Kelurahan	
- Kelurahan/Special village	8 <i>Special Villages</i>	
Sumber	: BPS Kota Tangerang Selatan	
Source	: <i>BPS-Statistic of Tangerang Selatan Municipality</i>	

Tabel 1.2 Luas Wilayah menurut Kelurahan
Table Region Area by Special Village
2014

No.	Kelurahan <i>Special Village</i>	Luas Wilayah <i>Region Area</i> (Km ²)	Persentase <i>Percentage</i> (%)
(1)	(2)	(3)	(4)
01	Pondok Benda	3,86	14,39
02	Pamulang Barat	4,16	15,51
03	Pamulang Timur	2,59	9,65
04	Pondok Cabe Udik	4,83	18,00
05	Pondok Cabe Ilir	3,96	14,77
06	Kedaung	2,56	9,56
07	Bambu Apus	2,20	8,20
08	Benda Baru	2,66	9,92
Kecamatan Pamulang		26,82	100

Sumber : BPS Kota Tangerang Selatan

Source : *BPS-Statistic of Tangerang Selatan Municipality*

Tabel 1.3 Luas Wilayah menurut Penggunaan di Kecamatan Pamulang 2014

Table Region Area by Used in Pamulang District 2014

No.	Kelurahan <i>Special Village</i>	Luas Lahan/Area (Ha)		Jumlah <i>Total</i>
		Sawah	Darat	
(1)	(2)	(3)	(4)	(5)
01	Pondok Benda	NA	-	-
02	Pamulang Barat	NA	-	-
03	Pamulang Timur	NA	-	-
04	Pondok Cabe Udik	NA	-	-
05	Pondok Cabe Ilir	NA	-	-
06	Kedaung	NA	-	-
07	Bambu Apus	NA	-	-
08	Benda Baru	NA	-	-
Kecamatan Pamulang		NA	-	-

Sumber : BPS Kota Tangerang Selatan

Source : BPS-Statistic of Tangerang Selatan Municipality

Tabel 1.4 Letak Geografis Kelurahan di Kecamatan Pamulang 2014
Table Geographical Position Special Village in Pamulang District 2014

No.	Kelurahan <i>Special Village</i>	Pantai <i>Beach</i>	Bukan Pantai/ <i>Not Beach</i>		
			Lembah <i>Valley</i>	Lereng <i>Slope</i>	Dataran <i>Flat</i>
(1)	(2)	(3)	(4)	(5)	(6)
001	Pondok Benda	-	-	-	√
002	Pamulang Barat	-	-	-	√
003	Pamulang Timur	-	-	-	√
004	Pondok Cabe Udik	-	-	-	√
005	Pondok Cabe Ilir	-	-	-	√
006	Kedaung	-	-	-	√
007	Bambu Apus	-	-	-	√
008	Benda Baru	-	-	-	√

Sumber : Kantor Kecamatan Pamulang

Source : *Pamulang District Office*

Tabel 1.5 Kelurahan menurut Ketinggian di Kecamatan Pamulang
Table Special Village by Altitude place in Pamulang District
2014

No.	Kelurahan <i>Special Village</i>	Ketinggian Tempat/ <i>Altitude</i>	
		Meter dpl <i>above the sea level (m)</i>	Kategori *) <i>Category</i>
(1)	(2)	(3)	(4)
001	Pondok Benda	83	dpl
002	Pamulang Barat	84	dpl
003	Pamulang Timur	84	dpl
004	Pondok Cabe Udik	84	dpl
005	Pondok Cabe Ilir	84	dpl
006	Kedaung	82	dpl
007	Bambu Apus	83	dpl
008	Benda Baru	83	dpl

Sumber : BPP Kecamatan Pamulang

Source : BPP Pamulang District

*) Ket: dpl : di atas permukaan laut

RSP : Rezim Suhu Permukaan

Kondisi Geografis

Tabel 1.6 Persentase Kelurahan menurut Topografi di Kecamatan Pamulang 2014

Table Percentage Special Village by Topography in Pamulang District 2014

No.	Kelurahan <i>Special Village</i>	Topografi/ <i>Topography</i> (%)	
		Datar/ <i>Flat Area</i>	Berbukit/ <i>Hilly Area</i>
(1)	(2)	(3)	(4)
001	Pondok Benda	100	-
002	Pamulang Barat	100	-
003	Pamulang Timur	100	-
004	Pondok Cabe Udik	100	-
005	Pondok Cabe Ilir	100	-
006	Kedaung	100	-
007	Bambu Apus	100	-
008	Benda Baru	100	-

Sumber : Kantor Kecamatan Pamulang

Source :Pamulang District Office

Tabel 1.7 Jarak Antar Kantor Kelurahan di Kecamatan Pamulang 2014

Table Distance Among Special Village Office in Pamulang District 2014

	Kecamatan	Pondok Benda	Pamulang Barat	Pamulang Timur	Pondok cabe udik	Pondok cabe Ilir	Kedaung	Bambu Apus	Benda baru
Kota Tangerang Selatan	0,01	2,5	0,50	1,5	4,0	5,0	5,0	3,5	4,0
Kecamatan		2,5	0,50	1,5	4,0	5,0	5,0	3,5	4,0
Pondok Benda	2,5		2,5	3,0	4,3	6,0	6,0	4,0	1,5
Pamulang Barat	0,50	2,5		1,5	4,0	5,0	5,0	3,5	4,0
Pamulang Timur	1,5	3,0	1,5		3,5	4,0	7,0	6,0	7,0
Pondok Cabe Udik	4,0	4,3	4,0	3,5		1,5	8,0	7,5	8,0
Pondok Cabe Ilir	5,0	6,0	5,0	4,0	1,5		8,5	8,0	9,0
Kedaung	5,0	6,0	5,0	7,0	8,0	8,5		1,5	6,0
Bambu Apus	3,5	4,0	3,5	6,0	7,5	8,0	1,5		2,0
Benda Baru	4,0	1,5	4,0	7,0	8,0	9,0	6,0	2,0	

Sumber : Kantor Kecamatan Pamulang


Source : Pamulang District Office

Tabel 1.8 Jarak Kantor Kelurahan ke Kantor Kecamatan 2014
Distance Between Special Village to District Office
Table 2014

No.	Kelurahan <i>Special Village</i>	Jarak ke Kantor Kecamatan/ <i>Distance to District Office</i>		
		< 5 Km	5 – 10 Km	> 10 Km
(1)	(2)	(3)	(4)	(5)
001	Pondok Benda	√	-	-
002	Pamulang Barat	√	-	-
003	Pamulang Timur	√	-	-
004	Pondok Cabe Udik	-	√	-
005	Pondok Cabe Ilir	-	√	-
006	Kedaung	√	-	-
007	Bambu Apus	√	-	-
008	Benda Baru	√	-	-

Sumber : Kantor Kecamatan Pamulang
Source : *Pamulang District Office*

<http://tangselkota.bps.go.id>



BAB II
DEMERINTAHAN
Government

<http://tangselkota.tbps.go.id>

Pemerintahan

Tabel 2.1 Status Pemerintahan dan Klasifikasi Kelurahan di Kecamatan Pamulang 2014

Table Government Status and Special Village Classification in Pamulang District 2014

No.	Kelurahan <i>Special Village</i>	Status Pemerintahan <i>Government Status</i>	Klasifikasi/ <i>Classification</i>	
			Perkotaan/ <i>Urban</i>	Pedesaan/ <i>Rural</i>
(1)	(2)	(3)	(4)	(5)
001	Pondok Benda	Kelurahan	√	-
002	Pamulang Barat	Kelurahan	√	-
003	Pamulang Timur	Kelurahan	√	-
004	Pondok Cabe Udik	Kelurahan	√	-
005	Pondok Cabe Ilir	Kelurahan	√	-
006	Kedaung	Kelurahan	√	-
007	Bambu Apus	Kelurahan	√	-
008	Benda Baru	Kelurahan	√	-

Sumber : Kantor Kecamatan Pamulang

Source :Pamulang District Office

Tabel 2.2 Keadaan Gedung Kantor Kelurahan menurut Standar Gedung dan Kepemilikan 2014
Number of Special Village Building by Building Standard and Ownership Status
 Table
 2014

No.	Kelurahan <i>Special Village</i>	Standar <i>Standard</i>		Status Kepemilikan <i>Ownership Status</i>		
		Ya <i>Yes</i>	Tidak <i>No</i>	Pemerintah <i>Government</i>	Pinjam, Sewa,Ko ntrak <i>Rental</i>	Swada ya <i>Society</i> y <i>Indept</i>
(1)	(2)	(3)	(4)	(5)	(6)	(7)
001	Pondok Benda	√	-	√	-	-
002	Pamulang Barat	√	-	√	-	-
003	Pamulang Timur	√	-	√	-	-
004	Pondok Cabe Udik	√	-	√	-	-
005	Pondok Cabe Ilir	√	-	√	-	-
006	Kedaung	√	-	√	-	-
007	Bambu Apus	√	-	√	-	-
008	Benda Baru	√	-	√	-	-

Sumber : Kantor Kecamatan Pamulang
 Source :Pamulang District Office

Pemerintahan

Tabel 2.3 Jumlah Aparat Kelurahan yang Bekerja di Kantor Kelurahan 2014

Table Number of Employee who Work in Special Village Office 2014

No.	Kelurahan <i>Special Village</i>	Status/ <i>Status</i>		Jumlah
		TidakTetap Not <i>Permanent</i>	Tetap <i>Permanent</i>	<i>Total</i>
(1)	(2)	(3)	(4)	(5)
001	Pondok Benda	27	0	27
002	Pamulang Barat	18	2	20
003	Pamulang Timur	21	1	22
004	Pondok Cabe Udik	14	2	16
005	Pondok Cabe Ilir	16	1	17
006	Kedaung	15	1	16
007	Bambu Apus	19	2	21
008	Benda Baru	19	2	21
Kecamatan Pamulang		149	11	160

Sumber : Kantor Kecamatan Pamulang

Source :Pamulang District Office

Tabel 2.4 Jumlah Pos Polisi, Anggota Linmas, dan Pos Kamling di Kecamatan Pamulang 2014

Table Number of Civil Defense Members, Police Post, and PosKamling in Pamulang District 2014

No.	Kelurahan <i>Special Village</i>	Pos Polisi <i>Police Post</i>	Anggota Linmas <i>Civ.def.members</i>	Pos Kamling*)
(1)	(2)	(3)	(4)	(5)
001	Pondok Benda	1	12	8
002	Pamulang Barat	-	15	9
003	Pamulang Timur	-	16	12
004	Pondok Cabe Udik	1	12	7
005	Pondok Cabe Ilir	-	22	10
006	Kedaung	-	10	8
007	Bambu Apus	-	15	9
008	Benda Baru	-	36	14
Kecamatan Pamulang		2	224	112

Sumber : Kantor Kecamatan Pamulang

Source :Pamulang District Office

Tabel 2.5 Kelurahan menurut Fasilitas di Kecamatan Pamulang
2014

*Table According to Special Village facility in Pamulang district
2014*

No.	Kelurahan <i>Special Village</i>	Kantor Kelurahan <i>Special Village Office</i>		Aula Kelurahan <i>Special Village Hall</i>	
		Ada/Yes	Tidak/No	Ada/Yes	Tidak/No
(1)	(2)	(3)	(4)	(5)	(6)
001	Pondok Benda	√	-	√	-
002	Pamulang Barat	√	-	√	-
003	Pamulang Timur	√	-	√	-
004	Pondok Cabe Udik	√	-	√	-
005	Pondok Cabe Ilir	√	-	√	-
006	Kedaung	√	-	√	-
007	Bambu Apus	√	-	√	-
008	Benda Baru	√	-	√	-

Sumber : Kantor Kecamatan Pamulang

Source : Pamulang District Office

Tabel 2.6 Jumlah RT/RW dan Nama Satuan Lingkungan Setempat (SLS) menurut Kelurahan Kecamatan Pamulang 2014

Table Number of RT/RW and Name Unit Local Area by Special Village in Pamulang District 2014

No.	Kelurahan <i>Special Village</i>	Jumlah/ <i>Total</i>		Nama <i>Name SLS</i>
		Rukun Tetangga (RT)	Rukun Warga (RW)	
(1)	(2)	(3)	(4)	(5)
001	Pondok Benda	147	24	RT
002	Pamulang Barat	120	25	RT
003	Pamulang Timur	97	28	RT
004	Pondok Cabe Udik	63	14	RT
005	Pondok Cabe Ilir	54	12	RT
006	Kedaung	97	20	RT
007	Bambu Apus	76	9	RT
008	Benda Baru	165	24	RT
Kecamatan Pamulang		819	156	RT

Sumber : Profil Kecamatan Pamulang

Source : *Profil Pamulang District Office*

Tabel 2.7 Nama Kepala Kelurahan dan Alamat Kantor Kelurahan di Kecamatan Pamulang 2014

Table The Name of Head Special Special Villages. and Address Special Special Villages Office in Pamulang District 2014

No.	Kelurahan <i>Special Village</i>	Nama Kepala Kelurahan <i>Head of Special Village</i>	Alamat Kantor Kelurahan <i>Address of Special Village Office</i>
(1)	(2)	(3)	(4)
001	Pondok Benda	H.Moch. Sya'at H.S.	Jl. Siliwangi No.1
002	Pamulang Barat	M. Syafei.S,Ag	Jl. Surya Kencana
003	Pamulang Timur	Heru Sutopo W.S Sos	Jl. Pinang Raya No. 2
004	Pondok Cabe Udik	Endang Herwantono, S.E	Jl. Pala Raya
005	Pondok Cabe Ilir	H. Yahman H.S	Jl. Kubis II
006	Kedaung	M.Sarwo Edy,S,E	Jl. Aria Putra No. 1
007	Bambu Apus	Hj.Siti Akbari, A.Md	Jl. Arwana Raya No. 1
008	Benda Baru	M. Tata Surya S.Pd.Msi	Jl. H. Rean

Sumber : Kantor Kecamatan Pamulang
Source :Pamulang District Office

Tabel 2.8 Jumlah Aparat Pemerintahan Kecamatan menurut Status dan Jenis Kelamin. di Kecamatan Pamulang 2014

Table Number of Employee who Work in Pamulang District by Status and Sex
2014

Status Pegawai <i>Employee Status</i>	Laki-laki <i>Man</i>	Perempuan <i>Woman</i>	Jumlah <i>Total</i>
(1)	(2)	(3)	(4)
P N S D	18	9	27
T K K	32	11	43
Honoror	NA	NA	NA
Jumlah	50	20	70

Sumber : Profil Kecamatan Pamulang

Source : Profil Pamulang District Office

Keterangan : PNSD = Pegawai Negeri Sipil Daerah

TKK = Tenaga Kerja Kontrak

TKS = Tenaga kerja sukarela

Tabel 2.9 Jumlah PNSD di Kecamatan Pamulang menurut Tingkat Golongan

Table Number of PNSD in Pamulang District by Rank 2014

Tingkat Pendidikan <i>Level of Education</i>	Laki-laki <i>Man</i>	Perempuan <i>Woman</i>	Jumlah <i>Total</i>
(1)	(2)	(3)	(4)
SD dan Sederajat	-	-	-
SLTP dan Sederajat	-	-	-
SMU dan Sederajat	9	0	9
Akademi	-	-	-
Perguruan Tinggi	9	9	18
Jumlah	18	9	27

Sumber : Profil Kecamatan Pamulang

Source : *Profil Pamulang District Office*

Tabel 2.10 Jumlah PNSD di Kecamatan Pamulang menurut Tingkat Golongan 2014

Table Number of PNSD in Pamulang District by Rank 2014

Golongan <i>Rank</i>	Laki-laki <i>Man</i>	Perempuan <i>Woman</i>	Jumlah <i>Total</i>
(1)	(2)	(3)	(4)
Gol IV	1	-	1
Gol III	8	6	14
Gol II	9	3	12
Gol I	-	-	-
Jumlah	18	9	27

Sumber : Profil Kecamatan Pamulang

Source : Profil Pamulang District Office



BAB III

PENDUDUK DAN TENAGA KERJA

Population And Manpower

<http://tangselkita.go.id>

Population and Manpower

Tabel 3.1.1 Jumlah Penduduk dan Rasio Jenis Kelamin di Kecamatan Pamulang 2014

Table Population and Sex Ratio in Pamulang District 2014

No.	Kelurahan <i>Special Village</i>	Penduduk/ <i>Population</i>			Rasio Jenis Kelamin <i>Sex ratio</i>
		Laki-laki <i>Man</i>	Perempuan <i>Woman</i>	Jumlah <i>Total</i>	
(1)	(2)	(3)	(4)	(5)	(6)
001	Pondok Benda	25 869	25 533	51 402	101.32
002	Pamulang Barat	28 250	27 540	55 790	102.58
003	Pamulang Timur	19 020	19 095	38 115	96.61
004	Pondok Cabe Udik	12 213	12 048	24 261	101.37
005	Pondok Cabe Ilir	18 482	17 898	36 380	103.26
006	Kedaung	23 529	22 827	46 356	103.08
007	Bambu Apus	15 343	14 927	30 270	102.75
008	Benda Baru	20 825	20 825	41 383	101.30
Kecamatan Pamulang		163 531	160 426	323 957	101.94

Sumber : Proyeksi Kantor BPS Tangerang Selatan

Source : *Tangerang Selatan BPS Office Proyeksi*

Tabel 3.1.2 Luas Wilayah dan Rata-rata Penduduk per Km² di Kecamatan Pamulang 2014

Table Region Area and Average Population per Km² in Pamulang District 2014

No.	Kelurahan <i>Special Village</i>	Luas Wilayah <i>Region Area</i>	Rata-rata Penduduk per Km ² / <i>Average Population per Km²</i>
(1)	(2)	(3)	(4)
001	Pondok Benda	3,86	13 317
002	Pamulang Barat	4,16	13 411
003	Pamulang Timur	2,59	14 716
004	Pondok Cabe Udik	4,83	5 023
005	Pondok Cabe Ilir	3,96	9 187
006	Kedaung	2,56	18 108
007	Bambu Apus	2,20	13 759
008	Benda Baru	2,66	15 558
Kecamatan Pamulang		26,82	12 079

Sumber : Kantor Kecamatan Pamulang

Source :Pamulang District Office

Population and Manpower

Tabel 3.1.3 Jumlah Rumah tangga dan Rata-rata Penduduk per Rumah tangga di Kecamatan Pamulang 2014

Table Number of Household and Population Average per Household in Pamulang District 2014

No.	Kelurahan <i>Special Village</i>	Rumahtangga <i>Household</i>	Rata-rata Penduduk per Rumahtangga/ <i>Average Population per Household</i>
(1)	(2)	(3)	(4)
001	Pondok Benda	13 081	3,93
002	Pamulang Barat	14 496	3,85
003	Pamulang Timur	9 737	3,91
004	Pondok Cabe Udik	6 103	3,98
005	Pondok Cabe Ilir	9 242	3,94
006	Kedaung	12 111	3,83
007	Bambu Apus	7 280	4,16
008	Benda Baru	10 077	4,11
Kecamatan Pamulang		82 127	3,94

Sumber : Kantor Kecamatan Pamulang

Source : Pamulang District Office

Tabel 3.1.4 Perbandingan Jumlah Penduduk dan Luas Wilayah di Kecamatan Pamulang 2014

Table The Comparison of Population and Area in Pamulang District 2014

No.	Kelurahan <i>Special Village</i>	Penduduk/ <i>Population</i>		Luas Wilayah/ <i>Region Area</i>	
		Jumlah	%	Km ²	%
(1)	(2)	(3)	(4)	(5)	(6)
001	Pondok Benda	51 402	15,87	3,86	13
002	Pamulang Barat	55 790	17,22	4,16	13
003	Pamulang Timur	38 115	11,77	2,59	14
004	Pondok Cabe Udik	24 261	7,49	4,83	5
005	Pondok Cabe Ilir	36 380	11,23	3,96	9
006	Kedaung	46 356	14,31	2,56	18
007	Bambu Apus	30 270	9,34	2,20	13
008	Benda Baru	41 383	12,77	2,66	15
Kecamatan Pamulang		323 957	100	26,82	100

Sumber : Kantor Kecamatan Pamulang

Source :Pamulang District Office

Population and Manpower

Table 3.1.5 Penduduk menurut Kelompok Umur Laki- Laki di
Kecamatan Pamulang
Population by Male Age Group in Pamulang District
2014

No.	Kelurahan <i>Special Village</i>	Kelompok Umur / <i>Age Group</i>				
		0 - 4	5 - 9	10 - 14	15 - 19	20 - 24
(1)	(2)	(3)	(4)	(5)	(6)	(7)
1	Pondok Benda	2 434	2 188	2 139	2 267	2 188
2	Pamulang Barat	2 262	2 174	2 021	2 401	2 697
3	Pamulang Timur	1 877	1 656	1 385	1 498	1 507
4	Pondok Cabe Udik	1 204	1 028	870	1 014	1 049
5	Pondok Cabe Ilir	1 885	1 625	1 405	1 432	1 394
6	Kedaung	2 019	1 863	1 804	1 950	2 113
7	Bambu Apus	1 699	1 443	1 180	1 163	1 083
8	Benda Baru	1 846	1 804	1 594	1 746	1 782
Kec. Pamulang		15 226	13 781	12 398	13 471	13 813

Sumber : BPS Kota Tangerang Selatan

Source : *BPS-Statistic of Tangerang Selatan Municipality*

Table / Table 3.1.5

Lanjutan Tabel
Continued Table

No.	Kelurahan <i>Special Village</i>	Kelompok Umur / <i>Age Group</i>				
		25 - 29	30 - 34	35 - 39	40 - 44	45 - 49
(1)	(2)	(8)	(9)	(10)	(11)	(12)
1	Pondok Benda	2 143	2 254	2 206	2 142	2 256
2	Pamulang Barat	2 619	2 451	2 387	2 351	2 156
3	Pamulang Timur	1 658	1 790	1 907	1 631	1 386
4	Pondok Cabe Udik	1 113	1 130	1 114	1 027	818
5	Pondok Cabe Ilir	1 658	1 949	1 814	1 552	1 331
6	Kedaung	2 329	2 309	2 095	1 876	1 679
7	Bambu Apus	1 354	1 539	1 588	1 382	1 032
8	Benda Baru	1 808	1 849	1 797	1 715	1 651
Kec. Pamulang		14 682	15 271	14 908	13 676	12 309

Sumber : BPS Kota Tangerang Selatan

Source : *BPS-Statistic of Tangerang Selatan Municipality*

Table / Table 3.1.5

Lanjutan Tabel
Continued Table

No.	Kelurahan <i>Special Village</i>	Kelompok Umur / <i>Age Group</i>			
		50 - 54	55 - 59	60 - 64	65-69
(1)	(2)	(13)	(14)	(15)	(16)
1	Pondok Benda	1 580	1 048	483	249
2	Pamulang Barat	1 888	1 410	682	358
3	Pamulang Timur	1 087	774	385	228
4	Pondok Cabe Udik	755	441	313	166
5	Pondok Cabe Ilir	871	701	372	235
6	Kedaung	1 383	998	507	319
7	Bambu Apus	658	561	300	190
8	Benda Baru	1 340	1 026	453	202
	Kec. Pamulang	9 562	6 959	3 495	1 947

Sumber : BPS Kota Tangerang Selatan

Source : *BPS-Statistic of Tangerang Selatan Municipality*

Tabel/Table 3.1.5
Lanjutan Tabel
Continued Table

No.	Kelurahan <i>Special Special Villages</i>	Kelompok Umur /Age Group		
		70-74	75+	Jumlah/Total
(1)	(2)	(3)	(4)	(5)
1.	Pondok Benda	172	120	25 869
2.	Pamulang Barat	182	211	28 250
3.	Pamulang Timur	124	127	19 020
4.	Pondok Cabe Udik	90	81	12 213
5.	Pondok Cabe Ilir	138	120	18 482
6.	Kedaung	170	115	23 529
7.	Bambu Apus	92	79	15 343
8.	Benda Baru	107	105	20 825
Kecamatan Pamulang		1 075	958	163 531

Sumber : Proyeksi BPS Kota Tangerang Selatan
Source : *BPS-Statistic of Tangerang Selatan Municipality
Proyeksi*

Population and Manpower

Table 3.1.6 Penduduk menurut Kelompok Umur Perempuan di Kecamatan Pamulang
Table Population by Female Age Group in Pamulang District 2014

No.	Kelurahan <i>Special Village</i>	Kelompok Umur / <i>Age Group</i>				
		0 - 4	5 - 9	10 - 14	15 - 19	20 - 24
(1)	(2)	(3)	(4)	(5)	(6)	(7)
1	Pondok Benda	2 374	2 233	2 040	2 274	2 228
2	Pamulang Barat	2 158	2 165	2 053	2 302	2 645
3	Pamulang Timur	1 811	1 623	1 351	1 559	1 743
4	Pondok Cabe Udik	1 140	930	888	1 062	1 120
5	Pondok Cabe Ilir	1 852	1 581	1 315	1 481	1 406
6	Kedaung	1 931	1 863	1 729	1 819	2 229
7	Bambu Apus	1 667	1 416	1 204	1 172	1 094
8	Benda Baru	1 733	1 815	1 578	1 776	1 914
Kec. Pamulang		14 666	13 626	12 158	13 445	14 379

Sumber : BPS Kota Tangerang Selatan

Source : BPS-Statistic of Tangerang Selatan Municipality

Table / Table 3.1.6

Lanjutan Tabel
Continued Table

No.	Kelurahan <i>Special Village</i>	Kelompok Umur / <i>Age Group</i>				
		25 - 29	30 - 34	35 - 39	40 - 44	45 - 49
(1)	(2)	(8)	(9)	(10)	(11)	(12)
1	Pondok Benda	2 268	2 320	2 301	2 356	2 137
2	Pamulang Barat	2 581	2 441	2 384	2 265	2 385
3	Pamulang Timur	1 744	1 956	1 826	1 557	1 371
4	Pondok Cabe Udik	1 151	1 197	1 108	983	819
5	Pondok Cabe Ilir	1 873	1 890	1 822	1 428	1 123
6	Kedaung	2 336	2 158	2 129	1 864	1 641
7	Bambu Apus	1 442	1 699	1 502	1 142	923
8	Benda Baru	1 801	1 927	1 831	1 831	1 689
Kec. Pamulang		15 196	15 588	14 903	13 426	12 088

Sumber : BPS Kota Tangerang Selatan

Source : *BPS-Statistic of Tangerang Selatan Municipality*

Population and Manpower

Table / Table 3.1.6

Lanjutan Tabel
Continued Table

No.	Kelurahan <i>Special Village</i>	Kelompok Umur / <i>Age Group</i>			
		50 - 54	55 - 59	60 - 64	65-69
(1)	(2)	(13)	(14)	(15)	(16)
1	Pondok Benda	1 229	747	400	273
2	Pamulang Barat	1 726	1 090	468	355
3	Pamulang Timur	1 012	622	307	281
4	Pondok Cabe Udik	638	398	237	154
5	Pondok Cabe Ilir	849	520	292	203
6	Kedaung	1 282	871	368	274
7	Bambu Apus	645	424	227	171
8	Benda Baru	1 207	671	317	188
Kec. Pamulang		8 588	5 343	2 616	1 899

Sumber : BPS Kota Tangerang Selatan

Source : *BPS-Statistic of Tangerang Selatan Municipality*

Tabel/Table 3.1.6
Lanjutan Tabel
Continued Table

No.	Kelurahan <i>Special Special Villages</i>	Kelompok Umur /Age Group		
		70-74	75+	Jumlah/Total
(1)	(2)	(3)	(4)	(5)
1.	Pondok Benda	181	172	25 533
2.	Pamulang Barat	227	295	27 540
3.	Pamulang Timur	146	186	19 095
4.	Pondok Cabe Udik	109	114	12 048
5.	Pondok Cabe Ilir	123	140	17 898
6.	Kedaung	152	181	22 827
7.	Bambu Apus	90	109	14 927
8.	Benda Baru	124	156	20 558
Kecamatan Pamulang		1 152	1 353	160 426

Sumber : Proyeksi BPS Kota Tangerang Selatan
Source : *BPS-Statistic of Tangerang Selatan Municipality
Proyeksi*

Population and Manpower

Tabel 3.1.7 Penduduk menurut Kelompok Umur di Kecamatan Pamulang 2014

Table Population by Age Group in Pamulang District 2014

No.	Kelurahan <i>Special Village</i>	Kelompok Umur / <i>Age Group</i>				
		0 - 4	5 - 9	10 - 14	15 - 19	20 - 24
(1)	(2)	(3)	(4)	(5)	(6)	(7)
001	Pondok Benda	4 808	4 421	4 179	4 541	4 416
002	Pamulang Barat	4 420	4 339	4 074	4 703	5 342
003	Pamulang Timur	3 688	3 279	2 736	3 057	3 250
004	Pondok Cabe Udik	2 344	1 958	1 758	2 076	2 169
005	Pondok Cabe Ilir	3 737	3 206	2 720	2 913	2 800
006	Kedaung	3 950	3 726	3 533	3 769	4 342
007	Bambu Apus	3 366	2 859	2 384	2 335	2 177
008	Benda Baru	3 579	3 619	3 172	3 522	3 696
Kecamatan Pamulang		29 892	27 407	24 556	26 916	28 192

Sumber : Proyeksi BPS Kota Tangerang Selatan

*Source : BPS-Statistic of Tangerang Selatan Municipality
Proyeksi*

Tabel / Table 3.1.7

Lanjutan Tabel
Continued Table

No.	Kelurahan <i>Special Village</i>	Kelompok Umur / <i>Age Group</i>				
		25 - 29	30 - 34	35 - 39	40 - 44	45 - 49
(1)	(2)	(8)	(9)	(10)	(11)	(12)
001	Pondok Benda	4 411	4 574	4 507	4 498	4 393
002	Pamulang Barat	5 200	4 892	4 771	4 616	4 541
003	Pamulang Timur	3 402	3 746	3 733	3 188	2 757
004	Pondok Cabe Udik	2 264	2 327	2 222	2 010	1 637
005	Pondok Cabe Ilir	3 531	3 839	3 636	2 980	2 454
006	Kedaung	4 665	4 467	4 224	3 740	3 320
007	Bambu Apus	2 796	3 238	3 090	2 524	1 955
008	Benda Baru	3 609	3 776	3 628	3 546	3 340
Kecamatan Pamulang		29 878	30 859	29 811	27 102	24 397

Sumber : Proyeksi BPS Kota Tangerang Selatan

*Source : BPS-Statistic of Tangerang Selatan Municipality
Proyeksi*

Tabel / Table 3.1.7
Lanjutan Tabel
Continued Table

No.	Kelurahan <i>Special Village</i>	Kelompok Umur / <i>Age Group</i>			
		50 - 54	55 - 59	60 - 64	65 -69
(1)	(2)	(13)	(14)	(15)	(16)
001	Pondok Benda	2 809	1 795	883	522
002	Pamulang Barat	3 614	2 500	1 150	713
003	Pamulang Timur	2 099	1 396	692	509
004	Pondok Cabe Udik	1 393	839	550	320
005	Pondok Cabe Ilir	1 720	1 221	664	438
006	Kedaung	2 665	1 869	875	593
007	Bambu Apus	1 303	985	527	361
008	Benda Baru	2 547	1 697	770	390
Kecamatan Pamulang		18 150	12 302	6 111	3 846

Sumber : Proyeksi BPS Kota Tangerang Selatan
*Source : BPS-Statistic of Tangerang Selatan Municipality
Proyeksi*

Tabel/Table 3.1.7
Lanjutan Tabel
Continued Table

No.	Kelurahan <i>Special Special Villages</i>	Kelompok Umur /Age Group		
		70-74	75+	Jumlah/Total
(1)	(2)	(3)	(4)	(5)
1.	Pondok Benda	353	292	51 402
2.	Pamulang Barat	409	506	55 790
3.	Pamulang Timur	270	313	38 115
4.	Pondok Cabe Udik	199	195	24 261
5.	Pondok Cabe Ilir	261	260	36 380
6.	Kedaung	322	296	46 356
7.	Bambu Apus	182	188	30 270
8.	Benda Baru	231	261	41 383
		2 227	2 311	323 957
Kecamatan Pamulang				

Sumber : Proyeksi BPS Kota Tangerang Selatan
Source : BPS-Statistic of Tangerang Selatan Municipality
Proyeksi

Population and Manpower

Tabel 3.1.8 Penduduk menurut kelompok umur dan jenis kelamin
di Kecamatan Pamulang 2014
Population by Age Group and Sex in Pamulang District
2014

No.	Kelompok Umur Age Group	Jenis Kelamin / Sex		
		Laki-laki/Man	Perempuan/Woman	Jumlah/Total
(1)	(2)	(3)	(4)	(5)
1.	0 – 4	15 226	14 666	29 892
2.	5 – 9	13 781	13 626	27 407
3.	10 – 14	12 398	12 158	24 556
4.	15 – 19	13 471	13 445	26 916
5.	20 – 24	13 813	14 379	28 192
6.	25 – 29	14 682	15 196	29 878
7.	30 – 34	15 271	15 588	30 859
8.	35 – 39	14 908	14 903	29 811
9.	40 – 44	13 676	13 426	27 102
10.	45 – 49	12 309	12 088	24 397
11.	50 – 54	9 562	8 588	18 150
12.	55 – 59	6 959	5 343	12 302
13.	60 – 64	3 495	2 616	6 111
14.	65 – 69	1 947	1 899	3 846
15.	70-74	1 075	1 152	2 227
16.	75 +	958	1 353	2 311
Kecamatan Pamulang		163 531	160 426	323 957

Sumber : Proyeksi BPS Kota Tangerang Selatan

Source : BPS-Statistic of Tangerang Selatan Municipality
Proyeksi


Tabel 3.1.9 Luas Tanah dan Penggunaannya di Kecamatan Pamulang
2014

*Table Land Area and its Usage in Pamulang District
2014*

No.	Kelurahan <i>Special Village</i>	Luas Lahan / <i>Land Area</i> (Ha)		
		Sawah <i>Wetland</i>	Kebun, Tegal <i>Dryland</i>	Non Pertanian/ <i>Others</i>
(1)	(2)	(3)	(4)	(5)
001	Pondok Benda	NA	-	-
002	Pamulang Barat	NA	-	-
003	Pamulang Timur	NA	-	-
004	Pondok Cabe Udik	NA	-	-
005	Pondok Cabe Ilir	NA	-	-
006	Kedaung	NA	-	-
007	Bambu Apus	NA	-	-
008	Benda Baru	NA	-	-
Kecamatan Pamulang		NA	-	-

Sumber : Kantor Kecamatan Pamulang

Source : Pamulang District Office



BAB IV

SOSIAL

Social

<http://tangselkota.ac.id>

Social

Tabel 4.1.1 Banyaknya Sekolah, Murid, dan Guru TK di Kecamatan Pamulang 2014

Table *Number of Schools, Pupils, and Teachers of Kindergarten School in Pamulang District*
2014

No.	Kelurahan <i>Special Village</i>	Sekolah/ <i>Schools</i>		Murid/ <i>Pupils</i>		Guru/ <i>Teachers</i>	
		Negeri <i>Public</i>	Swasta <i>Private</i>	Negeri <i>Public</i>	Swasta <i>Private</i>	Negeri <i>Public</i>	Swasta <i>Private</i>
(1)	(2)	(3)	(4)	(5)	(6)	(7)	(8)
001	Pondok Benda	-	15	-	NA	-	NA
002	Pamulang Barat	-	21	-	NA	-	NA
003	Pamulang Timur	-	8	-	NA	-	NA
004	Pondok Cabe Udik	-	8	-	NA	-	NA
005	Pondok Cabe Ilir	-	10	-	NA	-	NA
006	Kedaung	-	11	-	NA	-	NA
007	Bambu Apus	-	11	-	NA	-	NA
008	Benda Baru	-	10	-	NA	-	NA
Kecamatan Pamulang		-	94	-	NA	-	NA

Sumber : Dinas Pendidikan Kecamatan Pamulang
Source : *Education Service of Pamulang District*

Tabel 4.1.2 Banyaknya Sekolah, Murid, dan Guru SD di Kecamatan Pamulang 2014

Table Number of Schools, Pupils, and Teachers of Elementary Schools in Pamulang District 2014

No.	Kelurahan <i>Special Village</i>	Sekolah/ <i>Schools</i>		Murid/ <i>Pupils</i>		Guru/ <i>Teachers</i>	
		Nege ri <i>Publi c</i>	Swas ta <i>Priva te</i>	Negeri <i>Public</i>	Swast a <i>Privat e</i>	Neg eri <i>Publi c</i>	Swas ta <i>Priva te</i>
(1)	(2)	(3)	(4)	(5)	(6)	(7)	(8)
001	Pondok Benda	8	5	NA	NA	NA	NA
002	Pamulang Barat	7	9	NA	NA	NA	NA
003	Pamulang Timur	5	2	NA	NA	NA	NA
004	Pondok Cabe Udik	3	5	NA	NA	NA	NA
005	Pondok Cabe Ilir	4	3	NA	NA	NA	NA
006	Kedaung	6	2	NA	NA	NA	NA
007	Bambu Apus	3	3	NA	NA	NA	NA
008	Benda Baru	4	7	NA	NA	NA	NA
Kecamatan Pamulang		40	36				

Sumber : Dinas Pendidikan Kota Tangerang Selatan
 Source : Education Service of Pamulang District

Social

Tabel 4.1.3 Banyaknya Sekolah, Murid, dan Guru SMP di Kecamatan Pamulang, 2014
Number of Schools, Pupils, and Teachers of Junior High School in Pamulang District, 2014

No.	Kelurahan <i>Special Village</i>	Sekolah/ <i>Schools</i>		Murid/ <i>Pupils</i>		Guru/ <i>Teachers</i>	
		Nege ri <i>Publi c</i>	Swas ta <i>Priva te</i>	Negeri <i>Public</i>	Swast a <i>Privat e</i>	Neg eri <i>Publi c</i>	Swas ta <i>Priva te</i>
(1)	(2)	(3)	(4)	(5)	(6)	(7)	(8)
001	Pondok Benda	-	6	NA	NA	NA	NA
002	Pamulang Barat	3	9	NA	NA	NA	NA
003	Pamulang Timur	-	1	NA	NA	NA	NA
004	Pondok Cabe Udik	-	4	NA	NA	NA	NA
005	Pondok Cabe Ilir	-	3	NA	NA	NA	NA
006	Kedaung	-	3	NA	NA	NA	NA
007	Bambu Apus	-	1	NA	NA	NA	NA
008	Benda Baru	1	2	NA	NA	NA	NA
Kecamatan Pamulang		4	29				

Sumber : Dinas Pendidikan Kota Tangerang Selatan
Source : Education Service of Pamulang District

Tabel 4.1.4 Banyaknya Sekolah, Murid, dan Guru SMU di Kecamatan Pamulang, 2014
Number of Schools, Pupils, and Teachers of Senior High Schools in Pamulang District, 2014

No.	Kelurahan <i>Special Village</i>	Sekolah/ <i>Schools</i>		Murid/ <i>Pupils</i>		Guru/ <i>Teachers</i>	
		Nege ri <i>Publi c</i>	Swas ta <i>Priva te</i>	Negeri <i>Public</i>	Swast a <i>Privat e</i>	Neg eri <i>Publi c</i>	Swas ta <i>Priva te</i>
(1)	(2)	(3)	(4)	(5)	(6)	(7)	(8)
001	Pondok Benda	-	2	NA	NA	NA	NA
002	Pamulang Barat	1	3	NA	NA	NA	NA
003	Pamulang Timur	-	-	NA	NA	NA	NA
004	Pondok Cabe Udik	-	2	NA	NA	NA	NA
005	Pondok Cabe Ilir	-	1	NA	NA	NA	NA
006	Kedaung	-	1	NA	NA	NA	NA
007	Bambu Apus	-	-	NA	NA	NA	NA
008	Benda Baru	1	1	NA	NA	NA	NA
Kecamatan Pamulang		2	10				

Sumber : Dinas Pendidikan Kota Tangerang Selatan
 Source : *Education Service of Pamulang District*

Social

Tabel 4.1.5 Banyaknya Sekolah, Murid, dan Guru SMK di Kecamatan Pamulang, 2014
Number of Schools, Pupils, and Teachers of Vocational School in Pamulang District, 2014

No.	Kelurahan <i>Special Village</i>	Sekolah/ <i>Schools</i>		Murid/ <i>Pupils</i>		Guru/ <i>Teachers</i>	
		Nege ri <i>Publi c</i>	Swas ta <i>Priva te</i>	Negeri <i>Public</i>	Swast a <i>Privat e</i>	Neg eri <i>Publi c</i>	Swas ta <i>Priva te</i>
(1)	(2)	(3)	(4)	(5)	(6)	(7)	(8)
001	Pondok Benda	-	2	NA	NA	NA	NA
002	Pamulang Barat	-	2	NA	NA	NA	NA
003	Pamulang Timur	-	-	NA	NA	NA	NA
004	Pondok Cabe Udik	-	2	NA	NA	NA	NA
005	Pondok Cabe Ilir	-	1	NA	NA	NA	NA
006	Kedaung	-	1	NA	NA	NA	NA
007	Bambu Apus	-	-	NA	NA	NA	NA
008	Benda Baru	-	-	NA	NA	NA	NA
Kecamatan Pamulang		-	8				

Sumber : Dinas Pendidikan Kota Tangerang Selatan
Source : Education Service of Pamulang District

Tabel 4.1.6 Banyaknya Universitas, Mahasiswa, dan Dosen di Kecamatan Pamulang 2014

Table Number of University, Students, and Lecture in Pamulang District 2014

No.	Kelurahan <i>Special Village</i>	Universitas <i>University</i>		Mahasiswa <i>Student</i>		Dosen <i>Lecture</i>	
		Negeri <i>Public</i>	Swasta <i>Private</i>	Negeri <i>Public</i>	Swasta <i>Private</i>	Negeri <i>Public</i>	Swasta <i>Private</i>
(1)	(2)	(3)	(4)	(5)	(6)	(7)	(8)
001	Pondok Benda	0	2	-	NA	-	NA
002	Pamulang Barat	0	1	-	NA	-	NA
003	Pamulang Timur	0	0	-	-	-	-
004	Pondok Cabe Udik	1	0	NA	-	NA	-
005	Pondok Cabe Ilir	0	0	-	-	-	-
006	Kedaung	0	0	-	-	-	-
007	Bambu Apus	0	0	-	-	-	-
008	Benda Baru	0	0	-	-	-	-
Kecamatan Pamulang		1	3	-	-	-	-

Sumber : Dinas Pendidikan Kecamatan Pamulang
 Source : Education Service of Pamulang District

Social

Table 4.1.7 Keberadaan Tempat Pendidikan Pra Sekolah di Kecamatan Pamulang Tahun 2014

Table The existence of pre-schooleducation place in Pamulang District 2014

No.	Kelurahan Sub district	Pendidikan Anak Usia Dini (PAUD)		Kelompok Bermain (Play Group)		Taman Bacaan Masyarakat (TBM)	
		Ya	Tidak	Ya	Tidak	Ya	Tidak
(1)	(2)	(3)	(4)	(5)	(6)	(7)	(8)
1	Pondok Benda	√	-	√	-	√	-
2	Pamulang Barat	√	-	√	-	√	-
3	Pamulang Timur	√	-	√	-	√	-
4	Pondok Cabe Udik	√	-	√	-	√	-
5	Pondok Cabe Ilir	√	-	√	-	√	-
6	Kedaung	√	-	√	-	√	-
7	Bambu Apus	√	-	√	-	√	-
8	Benda Baru	√	-	√	-	√	-

Kec Pamulang

Sumber : Dinas Pendidikan Kota Tangerang Selatan

Source : Education Service of Tangerang Selatan Municipality

Tabel 4.1.8 Jumlah Lembaga Pendidikan Keterampilan menurut Kelurahan di Kecamatan Pamulang 2014
 Table Number of Organization Education Skill in Pamulang District 2014

No.	Kelurahan <i>Special Village</i>	Bahasa <i>Language</i>	Kompu ter <i>Compu ter</i>	Menjahit <i>Sewing</i>	Kecantik an <i>Beauty</i>	Montir <i>Mechanic</i>	Elektro nik <i>Electro</i>
(1)	(2)	(3)	(5)	(6)	(7)	(8)	(9)
001	Pondok Benda	1	2	1	-	1	1
002	PamulangBarat	6	5	2	-	-	6
003	PamulangTimur	-	1	2	-	-	-
004	Pondok Cabe Udik	2	4	1	-	-	2
005	Pondok Cabe Ilir	5	3	1	2	-	5
006	Kedaung	1	2	1	-	-	1
007	Bambu Apus	-	-	-	-	-	-
008	Benda Baru	3	3	1	-	-	3
Kecamatan Pamulang		18	20	9	2	1	18

Sumber : Profil Kecamatan Pamulang
 Source : Pamulang District Profil

*Social*Tabel 4.2.1 Banyaknya Fasilitas Kesehatan di Kecamatan Pamulang
2014*Table* *Number of Health Facility in Pamulang District*
2014

No.	Kelurahan <i>Special Village</i>	Rumah Sakit <i>Hospital</i>	Rumah Bersalin <i>Maternal Hospital</i>	Puskesmas <i>Public Health Centre</i>	Pustu <i>Secondary PHC</i>	Poliklinik <i>Polyclinic</i>
(1)	(2)	(3)	(4)	(5)	(6)	(7)
001	Pondok Benda	-	5	1	-	-
002	Pamulang Barat	1	5	1	-	5
003	Pamulang Timur	-	-	-	-	-
004	Pondok Cabe Udik	1	-	-	1	2
005	Pondok Cabe Ilir	-	-	-	-	1
006	Kedaung	-	2	-	-	2
007	Bambu Apus	-	-	-	1	5
008	Benda Baru	-	3	1	1	1
Kecamatan Pamulang		2	15	3	3	16

Sumber : Profil Kecamatan Pamulang

Source : *Pamulang District Profil*

Tabel 4.2.2 Banyaknya Fasilitas Kesehatan Lainnya di Kecamatan Pamulang 2014

Table Number of The Other Health Facility in Pamulang District 2014

No.	Kelurahan <i>Special Village</i>	Praktek Dokter <i>Doctor</i>	Praktek Bidan <i>Midwife</i>	Posyandu <i>Integrate d Serving Post</i>	Apotek <i>Dispensary</i>	Toko Obat <i>Drug Store</i>
(1)	(2)	(3)	(4)	(5)	(6)	(7)
001	Pondok Benda	5	10	23	1	5
002	Pamulang Barat	12	27	20	34	12
003	Pamulang Timur	2	7	15	-	2
004	Pondok Cabe Udik	3	3	12	1	3
005	Pondok Cabe Ilir	5	10	14	1	5
006	Kedaung	2	8	20	2	2
007	Bambu Apus	4	6	14	-	4
008	Benda Baru	15	10	24	2	15
Kecamatan Pamulang		48	81	142	41	48

Sumber : Puskesmas Kecamatan Pamulang

Source : Public Health Centre of Pamulang District

Social

Tabel 4.2.3 Banyaknya Tenaga Kesehatan yang Tinggal di Kecamatan Pamulang 2014

Table Number of Paramedic who Stay in Pamulang District 2014

No.	Kelurahan <i>Special Village</i>	Dokter <i>Doctor</i>	Bidan <i>Midwife</i>	Mantri/Pera wat <i>Nurse</i>
(1)	(2)	(3)	(4)	(5)
001	Pondok Benda	28	11	19
002	Pamulang Barat	74	30	29
003	Pamulang Timur	16	8	7
004	Pondok Cabe Udik	13	4	12
005	Pondok Cabe Ilir	16	4	10
006	Kedaung	13	6	18
007	Bambu Apus	8	6	26
008	Benda Baru	12	7	7
Kecamatan Pamulang		180	76	128

Sumber : Profil Kecamatan Pamulang

Source : *Public Health Centre of Pamulang District*

Table 4.2.4 Banyaknya Kunjungan Ibu Hamil (K4) di Puskesmas
Table Number of Visiting Pregnant Women in Public Health Center
2014

No	Kelurahan <i>Sub District</i>	Jumlah Bumil	K1	%	K4	%
(1)	(2)	(3)	(4)	(5)	(6)	(7)
001	Pondok Benda	NA	NA	NA	NA	NA
002	Pamulang Barat	NA	NA	NA	NA	NA
003	Pamulang Timur	NA	NA	NA	NA	NA
004	Pondok cabe udik	NA	NA	NA	NA	NA
005	Pondok cabe ilir	NA	NA	NA	NA	NA
006	Kedaung	NA	NA	NA	NA	NA
007	Bambu apus	NA	NA	NA	NA	NA
008	Benda baru	2258	2258	100	2203	100
Kec. Pamulang		2258	2258	100	2203	100

Sumber : Puskesmas Kecamatan Pamulang

Source : *Public Health Centre of Pamulang District*

Table 4.2.5 Banyaknya Persalinan yang Ditolong Tenaga Kesehatan
Table Number of Health Workers Assisted Childbirth
2014

No	Kelurahan <i>Sub District</i>	Ibu Bersalin			Ibu Nifas		
		Jumlah	Ditolong Tenkes	%	Jumlah	Kunj	%
(1)	(2)	(3)	(4)	(5)	(6)	(7)	(8)
001	Pondok Benda	NA	NA	NA	NA	NA	NA
002	Pamulang Barat	NA	NA	NA	NA	NA	NA
003	Pamulang Timur	NA	NA	NA	NA	NA	NA
004	Pondok cabe udik	NA	NA	NA	NA	NA	NA
005	Pondok cabe ilir	NA	NA	NA	NA	NA	NA
006	Kedaung	NA	NA	NA	NA	NA	NA
007	Bambu apus	NA	NA	NA	NA	NA	NA
008	Benda baru	2037	100	2037	100	2037	100
Kec. Pamulang		2037	100	2037	100	2037	100

Sumber : Puskesmas Kecamatan Pamulang

Source : *Public Health Centre of Pamulang District*

Table 4.2.6 Banyaknya Kelahiran dan Kematian Bayi di Kecamatan Pamulang
Table **Banyaknya Kelahiran dan Kematian Bayi di Kecamatan Pamulang**
Number of Born Baby in Pamulang District
2014

No.	Kelurahan <i>Sub District</i>	Jumlah Kelahiran Bayi		
		Lahir Hidup	Lahir Mati	Lahir Hidup + Lahir Mati
(1)	(2)	(3)	(4)	(5)
001	Pondok Benda	NA	NA	NA
002	Pamulang Barat	NA	NA	NA
003	Pamulang Timur	NA	NA	NA
004	Pondok cabe udik	NA	NA	NA
005	Pondok cabe ilir	NA	NA	NA
006	Kedaung	NA	NA	NA
007	Bambu apus	NA	NA	NA
008	Benda baru	2037	0	2037
Kec. Pamulang		2037	0	2037

Sumber : Puskesmas Kecamatan Pamulang
Source : *Public Health Centre of Pamulang District*

Table 4.2.7 Banyaknya Bayi yang Diimunisasi menurut Jenis Imunisasi di Kecamatan Pamulang
Number of Immunized Babies by Kind in Pamulang District
2014

No.	Kelurahan <i>Sub District</i>	Jumlah Bayi	BCG <i>BCG</i>	DPT	
				I	III
(1)	(2)	(3)	(4)	(5)	(6)
001	Pondok Benda	NA	NA	NA	NA
002	Pamulang Barat	NA	NA	NA	NA
003	Pamulang Timur	NA	NA	NA	NA
004	Pondok cabe udik	NA	NA	NA	NA
005	Pondok cabe ilir	NA	NA	NA	NA
006	Kedaung	NA	NA	NA	NA
007	Bambu apus	NA	NA	NA	NA
008	Benda baru	2473	2424	2509	2601
Kec. Pamulang		2473	2424	2509	2601

Sumber : Puskesmas Kecamatan Pamulang

Source : *Public Health Centre of Ciputat Distric*

Tabel/*Table* 4.2.7

Lanjutan Tabel
Continued Table

No.	Kelurahan <i>Sub District</i>	Polio IV / <i>Polio IV</i>	Campak
(1)	(2)	(7)	(8)
001	Pondok Benda	NA	NA
002	Pamulang Barat	NA	NA
003	Pamulang Timur	NA	NA
004	Pondok cabe udik	NA	NA
005	Pondok cabe ilir	NA	NA
006	Kedaung	NA	NA
007	Bambu apus	NA	NA
008	Benda baru	2604	2161
Kec. Pamulang		2604	2161

Sumber : Puskesmas Kecamatan Pamulang

Source : *Public Health Centre of Pamulang District*

Table 4.2.8 Jumlah Pasangan Usia Subur, Peserta KB Baru, Peserta KB Aktif di Kecamatan Pamulang
Number of Fertile Age Couples, KB New Participants, KB Active Participants in Pamulang District
2014

No.	Kelurahan <i>Sub District</i>	Pasangan PUS	Peserta KB Baru		Peserta KB Aktif	
			Jumlah	%	Jumlah	%
(1)	(2)	(3)	(4)	(5)	(6)	(7)
001	Pondok Benda	NA	NA	NA	NA	NA
002	Pamulang Barat	NA	NA	NA	NA	NA
003	Pamulang Timur	NA	NA	NA	NA	NA
004	Pondok cabe udik	NA	NA	NA	NA	NA
005	Pondok cabe ilir	NA	NA	NA	NA	NA
006	Kedaung	NA	NA	NA	NA	NA
007	Bambu apus	NA	NA	NA	NA	NA
008	Benda baru	19074	1963	10.3	17111	89.7
Kec. Pamulang		19074	1963	10.3	17111	89.7

Sumber : Puskesmas Kecamatan Pamulang

Source : *Public Health Centre of Pamulang District*

Table 4.2.9 Banyaknya Peserta KB menurut Alat KB MJP yang Digunakan di Kecamatan Pamulang
Number of Acceptors by Contraception Used in Pamulang District
2014

No	Kelurahan Sub District	Alat KB MKJP / Contraception			Jumlah MJP MOP/MOW
		IUD	MOP/MOW	Implant	
(1)	(2)	(3)	(4)	(5)	(6)
001	Pondok Benda	NA	NA	NA	NA
002	Pamulang Barat	NA	NA	NA	NA
003	Pamulang Timur	NA	NA	NA	NA
004	Pondok cabe udik	NA	NA	NA	NA
005	Pondok cabe ilir	NA	NA	NA	NA
006	Kedaung	NA	NA	NA	NA
007	Bambu apus	NA	NA	NA	NA
008	Benda baru	1312	253	391	1956
Kec. Pamulang		1312	253	391	1956

Sumber : Puskesmas Kecamatan Pamulang

Source : Public Health Centre of Pamulang District

Tabel/Table 4.2.9

Lanjutan Tabel
Continued Table

No	Kelurahan <i>Sub District</i>	Alat KB non MKJP/ <i>Contraception</i>				Jumlah non MKJP Suntik
		Suntik	Pil	Kondom	Lainnya	
(1)	(2)	(7)	(8)	(9)	(10)	(11)
001	Pondok Benda	NA	NA	NA	NA	NA
002	Pamulang Barat	NA	NA	NA	NA	NA
003	Pamulang Timur	NA	NA	NA	NA	NA
004	Pondok cabe udik	NA	NA	NA	NA	NA
005	Pondok cabe ilir	NA	NA	NA	NA	NA
006	Kedaung	NA	NA	NA	NA	NA
007	Bambu apus	NA	NA	NA	NA	NA
008	Benda baru	11460	5425	226	0	17111
Kec. Pamulang		11460	5425	226	0	17111

Sumber : Puskesmas Kecamatan Pamulang

Source : *Public Health Centre of Pamulang District*

Table 4.2.10 Jumlah Jaminan Pemeliharaan Kesehatan Prabayar Puskesmas Kec. Pamulang
Number of Prepaid Health Insurance Public Health Centre in Pamulang
2014

No.	Kelurahan Sub District	Askes	Jamsostek	Kartu Miskin/ Askesin	lainya
(1)	(2)	(3)	(4)	(5)	(6)
001	Pondok Benda	NA	NA	NA	NA
002	Pamulang Barat	NA	NA	NA	NA
003	Pamulang Timur	NA	NA	NA	NA
004	Pondok cabe udik	NA	NA	NA	NA
005	Pondok cabe ilir	NA	NA	NA	NA
006	Kedaung	NA	NA	NA	NA
007	Bambu apus	NA	NA	NA	NA
008	Benda baru	3865	79	6693	15 530
Kec. Pamulang		3865	79	6693	15530

Sumber : Puskesmas Kecamatan Pamulang

Source : *Public Health Centre of Pamulang District*

Social

Tabel 4.3.1 Kelurahan menurut Saluran Pembuangan Limbah Rumahtangga 2014

Table *Sp.Village by Sewage System of Household Waste 2014*

No.	Kelurahan <i>Sp.Village</i>	Lancar <i>Smoothly</i>	Tergenang <i>Stagnant</i>	Tidak Ada <i>None</i>
(1)	(2)	(3)	(4)	(5)
001	Pondok Benda	V	-	-
002	Pamulang Barat	V	-	-
003	Pamulang Timur	V	-	-
004	Pondok cabe udik	V	-	-
005	Pondok cabe ilir	V	-	-
006	Kedaung	V	-	-
007	Bambu apus	V	-	-
008	Benda baru	V	-	-

Kec. Pamulang

Sumber : Kantor Kelurahan se-Kecamatan Pamulang

Source : *Sp.Village Office in Pamulang District*

Tabel 4.3.2 Kelurahan menurut Saluran Pembuangan Limbah Rumahtangga
Sub District by Sewage System of Household Waste
2014

No.	Kelurahan <i>Sub District</i>	Tempat Sampah lalu Diangkut <i>Garbage bin then lifted</i>	Dalam Lubang/ Dibakar <i>In a Hole/ Burn</i>	Sungai <i>River</i>	Lainnya <i>Others</i>
(1)	(2)	(3)	(4)	(5)	(6)
001	Pondok Benda				
002	Pamulang Barat	√	-	-	-
003	Pamulang Timur	√	-	-	-
004	Pondok cabe udik	√	-	-	-
005	Pondok cabe ilir	√	-	-	-
006	Kedaung	√	-	-	-
007	Bambu apus	√	-	-	-
008	Benda baru				
Kec. Pamulang		√	-	-	-

Sumber : Kantor Kelurahan se-Kecamatan Pamulang
Source : Sub District Office in Pamulang District

Tabel 4.3.3 Sumber Air Untuk Mandi dan Cuci Penduduk di Kecamatan Pamulang 2014

Table Water Resources for Daily Requirement and Consumption in Pamulang 2014

No.	Kelurahan <i>Sp. Village</i>	Untuk Mandi dan Cuci / <i>for Daily Requirement</i>				
		Ledeng <i>Plumbing</i>	Sumur/ Pompa <i>Well/Pump</i>	Sungai <i>River</i>	Hujan <i>Rain</i>	Lainny a <i>Others</i>
(1)	(2)	(3)	(4)	(5)	(6)	(7)
001	Pondok Benda	-	v	-	-	-
002	Pamulang Barat	-	v	-	-	-
003	Pamulang Timur	-	v	-	-	-
004	Pondok cabe udik	-	v	-	-	-
005	Pondok cabe ilir	-	v	-	-	-
006	Kedaung	-	v	-	-	-
007	Bambu apus	-	v	-	-	-
008	Benda baru	-	v	-	-	-
Kecamatan Pamulang		-	8	-	-	-

Sumber : Kantor Kelurahan se-Kecamatan Pamulang
Source : Sp. Village Office in Pamulang District

Tabel 4.3.4 Jumlah Kelurahan menurut Kondisi Air Tanah di Kecamatan Pamulang 2014

Table Number of Special Village by Inland Water Condition in Pamulang 2014

No.	Kelurahan <i>Sp.Village</i>	Air Tanah Payau <i>Salty Inland Water</i>			Tercemar Air Laut <i>Poluted Sea Water</i>	
		Seluruhnya <i>Completely</i>	Sebagian <i>Partly</i>	Tidak Ada <i>None</i>	Ya <i>Yes</i>	Tidak <i>No</i>
(1)	(2)	(3)	(4)	(5)	(6)	(7)
001	Pondok Benda	√	-	-	-	-
002	Pamulang Barat	√	-	-	-	-
003	Pamulang Timur	√	-	-	-	-
004	Pondok cabe udik	√	-	-	-	-
005	Pondok cabe ilir	√	-	-	-	-
006	Kedaung	√	-	-	-	-
007	Bambu apus	√	-	-	-	-
008	Benda baru	√	-	-	-	-
Kecamatan Pamulang		-	-	-	-	-

Sumber : Kantor Kelurahan se-Kecamatan Pamulang
 Source : *Sp.Village Office in Pamulang District*

Tabel 4.3.5 Jenis Jamban Sebagian Besar Keluarga menurut Kelurahan di Kecamatan Pamulang 2014

Table Type of Toilet Use by Majority of Household in Pamulang 2014

No.	Kelurahan <i>Sp. Village</i>	Jamban yang Digunakan <i>Toilet Use</i>			
		Sendiri <i>Private</i>	Bersama <i>Share</i>	Umum <i>Public</i>	Bukan Jamban <i>Non Toilet</i>
(1)	(2)	(3)	(4)	(5)	(6)
001	Pondok Benda	v	-	-	-
002	Pamulang Barat	v	-	-	-
003	Pamulang Timur	v	-	-	-
004	Pondok cabe udik	v	-	-	-
005	Pondok cabe ilir	v	-	-	-
006	Kedaung	v	-	-	-
007	Bambu apus	v	-	-	-
008	Benda baru	v	-	-	-
Kecamatan Pamulang		-	-	-	-

Sumber : Kantor Kelurahan se-Kecamatan Pamulang

Source : Sp. Village Office in Pamulang District

Tabel 4.3.6 Bahan Bakar yang Digunakan Sebagian Besar Keluarga menurut Kelurahan di Kecamatan Pamulang 2014
 Table Fuel Use by Majority of Household in Pamulang 2014

No.	Kelurahan <i>Sp. Village</i>	Bahan Bakar yang Digunakan / <i>Fuel Use</i>			
		Gas	Minyak	Kayu	Lainnya
		Kota/LPG <i>Gas/LPG</i>	Tanah <i>Kerosene</i>	Bakar <i>Firewood</i>	<i>Others</i>
(1)	(2)	(3)	(4)	(5)	(6)
001	Pondok Benda	V	-	-	-
002	Pamulang Barat	V	-	-	-
003	Pamulang Timur	V	-	-	-
004	Pondok cabe udik	V	-	-	-
005	Pondok cabe ilir	V	-	-	-
006	Kedaung	V	-	-	-
007	Bambu apus	V	-	-	-
008	Benda baru	V	-	-	-
Kecamatan Pamulang		-	-	-	-

Sumber : Kantor Kelurahan se-Kecamatan Pamulang
 Source : *Sp. Village Office in Pamulang District*

Tabel 4.4.1 Banyaknya Fasilitas Peribadatan di Kecamatan Pamulang 2014
Table Number of Worship Facilities in Pamulang District 2014

No.	Kelurahan <i>Sp. Village</i>	Mesjid <i>Mosque</i>	Mushola <i>Small Mosque</i>	Gereja <i>Church</i>	Kelenteng	Vihara <i>Buddhist Monastery</i>
(1)	(2)	(3)	(4)	(5)	(6)	(7)
001	Pondok Benda	20	14	3	0	0
002	Pamulang Barat	10	14	3	0	0
003	Pamulang Timur	10	48	0	0	0
004	Pondok cabe udik	10	8	2	1	1
005	Pondok cabe ilir	8	32	0	0	0
006	Kedaung	20	30	1	0	0
007	Bambu apus	13	18	0	0	0
008	Benda baru	18	32	2	0	0
Kecamatan Pamulang		109	196	11	1	1

Sumber : Kantor Kelurahan se-Kecamatan Pamulang
Source : Sp. Village Office in Pamulang District

Tabel 4.4.2 Jumlah Ulama, Mubaligh, Khotib, dan Guru Mengaji di Kecamatan Pamulang 2014

Table Number of Religion Scholars, Preachers, Chotib, and Moslem Teacher in Pamulang District 2014

No.	Kelurahan <i>Sp. Village</i>	Ulama <i>Religion Scholars</i>	Mubaligh <i>Preacher</i>	Khotib <i>Chotib</i>	Guru Mengaji <i>Moslem Teacher</i>
(1)	(2)	(3)	(4)	(5)	(6)
001	Pondok Benda	4	2	13	28
002	Pamulang Barat	6	4	12	36
003	Pamulang Timur	2	1	7	14
004	Pondok cabe udik	3	2	8	12
005	Pondok cabe ilir	3	2	6	24
006	Kedaung	3	3	14	39
007	Bambu apus	2	1	4	18
008	Benda baru	3	1	4	20
Kecamatan Pamulang		26	16	68	191

Sumber : Kantor Urusan Agama Kecamatan Pamulang

Source : Religious Affairs of Pamulang District Office

Tabel 4.4.3 Jumlah Rhaudatul Atfal, Murid, dan Guru di Kecamatan Pamulang 2014

Table Number of Rhaudatul Atfal, Pupils, and Teachers in Pamulang District 2014

No.	Kelurahan <i>Sp.Village</i>	Rhaudatul Atfal	Murid <i>Pupils</i>	Guru <i>Teachers</i>
(1)	(2)	(3)	(4)	(5)
001	Pondok Benda	15	NA	NA
002	Pamulang Barat	26	NA	NA
003	Pamulang Timur	13	NA	NA
004	Pondok cabe udik	11	NA	NA
005	Pondok cabe ilir	17	NA	NA
006	Kedaung	18	NA	NA
007	Bambu apus	8	NA	NA
008	Benda baru	23	NA	NA
Kecamatan Pamulang		131		

Sumber : Kantor Urusan Agama Kecamatan Pamulang
Source : Religious Affairs of Pamulang District Office

Tabel 4.4.4 Jumlah Madrasah, Murid, dan Guru Ibtidaiyah Swasta di Kecamatan Pamulang 2014

Table Number of Private Primary Islamic Schools, Pupils, and Teachers in Pamulang District 2014

No.	Kelurahan <i>Sp. Village</i>	Madrasah <i>Primary Islamic School</i>	Murid / <i>Pupils</i>			Guru <i>Teachers</i>
			L	P	Total	
(1)	(2)	(3)	(4)	(5)	(6)	(7)
001	Pondok Benda	NA	-	-	-	-
002	Pamulang Barat	NA	-	-	-	-
003	Pamulang Timur	NA	-	-	-	-
004	Pondok cabe udik	NA	-	-	-	-
005	Pondok cabe ilir	NA	-	-	-	-
006	Kedaung	NA	-	-	-	-
007	Bambu apus	NA	-	-	-	-
008	Benda baru	NA	-	-	-	-
Kecamatan Pamulang		NA	-	-	-	-

Sumber : Kantor Urusan Agama Kecamatan Pamulang
 Source : Religious Affairs of Pamulang District Office

Social

Tabel 4.4.5 Jumlah Madrasah, Murid, dan Guru Tsanawiyah Swasta di Kecamatan Pamulang 2014
Number of Private Tsanawiyah Islamic Schools, Pupils, and Teachers in Pamulang District 2014

No.	Kelurahan <i>Sp.Village</i>	Madrasah <i>Tsanawiya h Islamic School</i>	Murid / <i>Pupils</i>			Guru <i>Teachers</i>
			L	P	Total	
(1)	(2)	(3)	(4)	(5)	(6)	(7)
001	Pondok Benda	1				
002	Pamulang Barat	-	-	-	-	-
003	Pamulang Timur	-	-	-	-	-
004	Pondok cabe udik	-	-	-	-	-
005	Pondok cabe ilir	-	-	-	-	-
006	Kedaung	-	-	-	-	-
007	Bambu apus	-	-	-	-	-
008	Benda baru	-	-	-	-	-
Kecamatan Pamulang		1				

Sumber : Kantor Urusan Agama Kecamatan Pamulang
Source : Religious Affairs of Pamulang District Office

Tabel 4.4.6 Jumlah Madrasah, Murid, dan Guru Aliyah Swasta di Kecamatan Pamulang 2014

Table Number of Private Aliyah Islamic Schools, Pupils, and Teachers in Pamulang District 2014

No.	Kelurahan <i>Sp. Village</i>	Madrasah <i>Aliyah Islamic School</i>	Murid / Pupils			Guru <i>Teachers</i>
			L	P	Total	
(1)	(2)	(3)	(4)	(5)	(6)	(7)
001	Pondok Benda	NA	-	-	-	-
002	Pamulang Barat	NA	-	-	-	-
003	Pamulang Timur	NA	-	-	-	-
004	Pondok cabe udik	NA	-	-	-	-
005	Pondok cabe ilir	NA	-	-	-	-
006	Kedaung	NA	-	-	-	-
007	Bambu apus	NA	-	-	-	-
008	Benda baru	NA	-	-	-	-
Kecamatan Pamulang		NA	-	-	-	-

Sumber : Kantor Urusan Agama Kecamatan Pamulang

Source : Religious Affairs of Pamulang District Office

Tabel 4.4.7 Jumlah Pondok Pesantren, Kiai, Ustad, dan Santri di Kecamatan Pamulang 2014

Table Number of Islamic Boarding Schools, Venerated Islamic Scholar, Ustad, and Islamic Student in Pamulang District 2014

No.	Kelurahan <i>Sp.Village</i>	Ponpes <i>Islamic Boarding School</i>	Kiai <i>Venerated Islamic Scholar</i>	Ustad <i>Ustad</i>	Santri <i>Islamic Students</i>
(1)	(2)	(3)	(4)	(5)	(6)
001	Pondok Benda	0	4	26	0
002	Pamulang Barat	2	4	29	242
003	Pamulang Timur	0	2	18	0
004	Pondok cabe udik	0	2	17	0
005	Pondok cabe ilir	2	4	18	277
006	Kedaung	3	3	22	385
007	Bambu apus	0	7	11	0
008	Benda baru	0	3	12	0
Kecamatan Pamulang		7	29	153	904

Sumber : Kantor Urusan Agama Kecamatan Pamulang
Source : Religious Affairs of Pamulang District Office

Tabel 4.4.8 Banyaknya Pendidikan Keagamaan Non Formal di Kecamatan Pamulang 2014

Table *Number of Informal Religion Education in Pamulang District*
2014

No.	Kelurahan <i>Sp. Village</i>	Pendidikan Al-Qur'an		Majlis Ta'lim
		TPA	RA	
(1)	(2)	(3)	(4)	(5)
001	Pondok Benda	-	-	26
002	Pamulang Barat	-	-	53
003	Pamulang Timur	-	-	33
004	Pondok cabe udik	-	-	7
005	Pondok cabe ilir	-	-	24
006	Kedaung	-	-	55
007	Bambu apus	-	-	34
008	Benda baru	-	-	31
Kecamatan Pamulang		-	-	281

Sumber : Kantor Urusan Agama Kecamatan Pamulang

Source : *Religious Affairs of Pamulang District Office*

Social

Tabel 4.4.9 Penduduk menurut Keyakinan Agama di Kecamatan Pamulang 2014

Table Population by Religion in Pamulang District 2014

No.	Kelurahan <i>Sp. Village</i>	Islam <i>Moslem</i>	Katolik <i>Christ</i>	Protestan	Hindu <i>Hindi</i>	Budha <i>Budhist</i>	Kong hucu
001	Pondok Benda	39687	1367	3763	168	348	5
003	Pamulang Barat	43738	2266	4700	129	667	20
003	Pamulang Timur	29503	1006	1725	130	175	12
004	Pondok cabe udik	19178	501	1438	81	271	178
005	Pondok cabe ilir	36140	230	1107	78	62	-
006	Kedaung	47890	700	1843	115	103	5
007	Bambu apus	21734	404	924	48	116	2
008	Benda baru	33492	1063	2821	140	211	12
Kecamatan Pamulang		271362	7537	1831	889	1953	234

Sumber : Kantor Urusan Agama Kecamatan Pamulang
Source : *Religious Affairs of Pamulang District Office*

Tabel 4.5.1 Kegiatan Institusi Sosial menurut Kelurahan dan Jenis Institusi di Kecamatan Pamulang 2014

Table Activity Social Institution by Village and Kind of Institution in Pamulang District 2014

No.	Kelurahan <i>Sp. Village</i>	Karang taruna		Panti Asuhan <i>Orphanage</i>		Panti Jompo <i>Old Folk's Home</i>	
		Ada <i>Yes</i>	Tidak <i>No</i>	Ada <i>Yes</i>	Tidak <i>No</i>	Ada <i>Yes</i>	Tidak <i>No</i>
(1)	(2)	(3)	(4)	(5)	(6)	(7)	(8)
001	Pondok Benda	√	-	-	√	-	√
002	Pamulang Barat	√	-	√	-	-	√
003	Pamulang Timur	√	-	-	√	-	√
004	Pondok cabe udik	√	-	√	-	-	√
005	Pondok cabe ilir	√	-	√	-	-	√
006	Kedaung	√	-	-	√	√	-
007	Bambu apus	√	-	-	√	-	√
008	Benda baru	√	-	-	-	-	-

Kecamatan Pamulang

Sumber : Kantor Kelurahan se- Kecamatan Pamulang

Source : *Special Villages Offices in Pamulang District*

Tabel / Table 4.5.1

Lanjutan Tabel
Continued Table

No.	Kelurahan <i>Sp. Village</i>	PKK		Majlis Ta'lim, Pengajian		Kebaktian	
		Ada Yes	Tidak No	Ada Yes	Tidak No	Ada Yes	Tidak No
(1)	(2)	(9)	(10)	(11)	(12)	(13)	(14)
001	Pondok Benda	√	-	√	-	√	-
002	Pamulang Barat	√	-	√	-	√	-
003	Pamulang Timur	√	-	√	-	√	-
004	Pondok cabe udik	√	-	√	-	√	-
005	Pondok cabe ilir	√	-	√	-	√	-
006	Kedaung	√	-	√	-	√	-
007	Bambu apus	√	-	√	-	√	-
008	Benda baru	√	-	√	-	√	-

Kecamatan Pamulang

Sumber : Kantor Kelurahan se- Kecamatan Pamulang

Source : *Special Special Villages Offices in Pamulang District*

Tabel 4.5.2 Keberadaan Fasilitas Olahraga di Kecamatan Pamulang 2014

Table *The Excistency of Sport Facility in Pamulang District 2014*

No.	Kelurahan <i>Sp. Village</i>	Fasilitas, Lapangan Olahraga / <i>Sport Facilities, Field</i>					Kolam Renan & <i>Swimming Pool</i>
		Sepakbola <i>Soccer</i>	Bolavoli <i>Volley Ball</i>	Bulatan gkis <i>Badminton</i>	Basket <i>Basket Ball</i>	Tenis <i>Tennis</i>	
(1)	(2)	(3)	(4)	(5)	(6)	(7)	(8)
001	Pondok Benda	√	√	√	√	-	√
002	Pamulang Barat	√	√	√	√	√	√
003	Pamulang Timur	√	√	√	√	√	√
004	Pondok cabe udik	√	√	√	√	√	√
005	Pondok cabe ilir	√	√	√	√	√	-
006	Kedaung	√	√	√	√	√	-
007	Bambu apus	√	√	√	√	√	-
008	Benda baru	√	√	√	√	√	√

Kecamatan Pamulang

Sumber : Kantor Kelurahan se- Kecamatan Pamulang

Source : *Special Special Villages Offices in Pamulang District*

Tabel 4.5.3 Keberadaan Perkumpulan Olahraga di Kecamatan Pamulang 2014

Table The Excistency of Sport Clubs in Pamulang District 2014

No.	Kelurahan <i>Sp. Village</i>	Perkumpulan Olahraga / <i>Sport Clubs</i>			
		Sepakbola <i>Soccer</i>	Bolavoli <i>VolleyBall</i>	Bulutangkis <i>Badminton</i>	Tenis <i>Tennis</i>
(1)	(2)	(3)	(4)	(5)	(6)
001	Pondok Benda	√	√	√	-
002	Pamulang Barat	√	√	√	√
003	Pamulang Timur	√	√	√	√
004	Pondok cabe udik	√	√	√	√
005	Pondok cabe ilir	√	√	√	√
006	Kedaung	√	√	√	-
007	Bambu apus	√	√	√	√
008	Benda baru	√	√	√	-
Kecamatan Pamulang					

Sumber : Kantor Kelurahan se- Kecamatan Pamulang

Source : Special Villages Offices in Pamulang District

Tabel 4.5.4 Banyaknya Jenis dan Kelompok Kesenian di Kecamatan Pamulang 2014

Table Number of Art Clubs and Kind of Art in Pamulang District 2014

No.	Kelurahan <i>Sp.Village</i>	Musik <i>Music</i>	Tarian/ <i>Dances</i>	Teater <i>Theatre</i>	Pedalangan <i>Dalang</i>	Lain nya <i>Others</i>
(1)	(2)	(3)	(4)	(5)	(6)	(7)
001	Pondok Benda	NA	-	-	-	-
002	Pamulang Barat	NA	-	-	-	-
003	Pamulang Timur	NA	-	-	-	-
004	Pondok cabe udik	NA	-	-	-	-
005	Pondok cabe ilir	NA	-	-	-	-
006	Kedaung	NA	-	-	-	-
007	Bambu apus	NA	-	-	-	-
008	Benda baru	NA	-	-	-	-
Kecamatan Pamulang		NA	-	-	-	-

Sumber : Kantor Kelurahan se- Kecamatan Pamulang

Source : *Special Villages Offices in Pamulang District*

Social

Table 4.5.5 Keberadaan Fasilitas Hiburan dan Rekreasi di Kecamatan Pamulang Tahun 2014

Table The existence of Leisure and Recreation Facilities in Pamulang District 2014

No.	Kelurahan <i>Sub District</i>	Kebun Binata ng	Wisata Tirta	Agro wisata	Wisata Budaya	Taman Rekreasi	Wisata alam
(1)	(2)	(3)	(4)	(5)	(6)	(7)	(8)
001	Pondok Benda	-	-	-	-	-	-
002	Pamulang Barat	-	-	-	-	-	-
003	Pamulang Timur	-	-	-	-	-	-
004	Pondok cabe udik	-	-	-	-	-	-
005	Pondok cabe ilir	-	-	-	-	-	-
006	Kedaung	-	-	-	-	-	-
007	Bambu apus	-	-	-	-	-	-
008	Benda baru	-	-	-	-	-	-
Kec Pamulang		-	-	-	-	-	-

Sumber : BPS Kota Tangerang Selatan

Source : BPS-Statistic of Tangerang Municipality

Table 4.5.6 Keberadaan Situs/ Bangunan Bersejarah menurut Kelurahan dan Jenisnya di Kecamatan Pamulang
The existence of Historical Site by Special Village in Pamulangr District
2014

No.	Kelurahan <i>Sub District</i>	Jembatan/ Bangunan Bersejarah				
		Gedung <i>Building</i>	Jembatan <i>Bridge</i>	Stasiun <i>Station</i>	Tempat Spiritual	Lainnya <i>Other</i>
(1)	(2)	(3)	(4)	(5)	(6)	(7)
001	Pondok Benda	-	-	-	-	-
002	Pamulang Barat	-	-	-	-	-
003	Pamulang Timur	-	-	-	-	-
004	Pondok cabe udik	-	-	-	-	-
005	Pondok cabe ilir	-	-	-	-	-
006	Kedaung	-	-	-	-	-
007	Bambu apus	-	-	-	-	-
008	Benda baru	-	-	-	-	-
Kec. Pamulang		-	-	-	-	-

Sumber : Kantor Kelurahan se- Kecamatan Pamulang
Source : Villages Offices in Pamulang District

Tabel 4.5.7 Jumlah Notaris, Lembaga Bantuan Hukum (LBH), dan Lembaga Swadaya Masyarakat (LSM) di Kecamatan Pamulang 2014

Table Number of Notary Public, Legal Aid Service, and Non Government Organization in Pamulang District 2014

No.	Kelurahan <i>Sp. Village</i>	Notaris <i>Notary</i>	LBH <i>Legal Aid Service</i>	LSM <i>Non Government Organization</i>
(1)	(2)	(3)	(4)	(5)
001	Pondok Benda	NA	-	-
002	Pamulang Barat	NA	-	-
003	Pamulang Timur	NA	-	-
004	Pondok cabe udik	NA	-	-
005	Pondok cabe ilir	NA	-	-
006	Kedaung	NA	-	-
007	Bambu apus	NA	-	-
008	Benda baru	NA	-	-
Kecamatan Pamulang		NA	-	-

Sumber : Kantor Kelurahan se- Kecamatan Pamulang
Source : *Special Villages Offices in Pamulang District*

<http://tangselkota.bps.go.id>



BAB V

PERTANIAN

Agriculture

Tabel 5.1.1 Persentase Luas Wilayah menurut Penggunaan di Kecamatan Pamulang 2014

Table Percentage Region Area by Used in Pamulang District 2014

No.	Kelurahan <i>Special Village</i>	Luas Lahan / <i>Region Area (%)</i>		
		Sawah/ <i>Paddy Field</i>	Darat/ <i>Dry Land</i>	Jumlah/ <i>Total</i>
(1)	(2)	(3)	(4)	(5)
001	Pondok Benda	NA	-	-
002	Pamulang Barat	NA	-	-
003	Pamulang Timur	NA	-	-
004	Pondok cabe udik	NA	-	-
005	Pondok cabe ilir	NA	-	-
006	Kedaung	NA	-	-
007	Bambu apus	NA	-	-
008	Benda baru	NA	-	-
Kecamatan Pamulang		NA	-	-

Sumber : BPS Kota Tangerang Selatan

Source : BPS-Statistic of Tangerang Selatan Municipality

Tabel 5.1.2 Penggunaan Lahan Sawah menurut Jenis Pengairan di Kecamatan Pamulang 2014

Table Utilization of Paddy Field by Type of Irrigation in Pamulang District 2014

No.	Jenis Pengairan <i>Type of Irrigation</i>	Frekuensi Penanaman Padi Setahun <i>Frequency of Planting Paddy in a Year</i>		
		≥ 2 kali/ <i>Twice or More</i>	1 kali/ <i>Once</i>	Jumlah/ <i>Total</i>
(1)	(2)	(3)	(4)	(5)
1.	Pengairan Teknis <i>Technical Irrigation</i>	NA	-	-
2.	Pengairan Setengah Teknis <i>Semi Technical Irrigation</i>	NA	-	-
3.	Pengairan Sederhana PU <i>Non Technical Irrigation PU</i>	NA	-	-
4.	Pengairan Non PU <i>Non PU Irrigation</i>	NA	-	-
5.	Tadah Hujan <i>Rain Fed</i>	NA	-	-
6.	Pasang Surut	NA	-	-
7.	Lebak	NA	-	-
8.	Polder dan lainnya <i>Folder and the Other</i>	NA	-	-
Kecamatan Pamulang		NA	-	-

Sumber : Balai Penyuluh Pertanian Kecamatan Pamulang
Source : Agriculture Technical Assistance of Pamulang District

Tabel 5.1.3 Penggunaan Lahan Sawah Tadah Hujan menurut Kelurahan di Kecamatan Pamulang 2014

Table Utilization of Paddy Field with Rain Fed by Village in Pamulang District 2014

No.	Kelurahan <i>Spc. Village</i>	Frek. Penanaman Padi Setahun <i>Frequency of Planting Paddy in a Year</i>		Sementara Tidak Digunakan <i>Temporary Not Use</i>	Jumlah <i>Total</i>
		≥ 2 kali <i>Twice or More</i>	1 kali <i>Once</i>		
(1)	(2)	(3)	(4)	(5)	(6)
001	Pondok Benda	NA	-	-	-
002	Pamulang Barat	NA	-	-	-
003	Pamulang Timur	NA	-	-	-
004	Pondok cabe udik	NA	-	-	-
005	Pondok cabe ilir	NA	-	-	-
006	Kedaung	NA	-	-	-
007	Bambu apus	NA	-	-	-
008	Benda baru	NA	-	-	-
Kecamatan Pamulang		NA	-	-	-

Sumber : Balai Penyuluh Pertanian Kecamatan Pamulang
Source : Agriculture Technical Assistance of Pamulang District


Tabel 5.2.1 Banyaknya Kelompok Tani Berdasarkan Kelas di Kecamatan Pamulang 2014

Table Number of Farmer Group by Class in Pamulang District 2014

No.	Kelurahan <i>Sp. Village</i>	Kelas Kelompok Tani/ <i>Class of Farmer Group</i>				Jumlah
		Pemula	Lanjut	Madya	Utama	
(1)	(2)	(3)	(4)	(5)	(6)	(7)
001	Pondok Benda	1	1	-	-	2
002	Pamulang Barat	-	1	-	-	1
003	Pamulang Timur	3	-	-	-	3
004	Pondok cabe udik	1	3	-	-	4
005	Pondok cabe ilir	1	-	-	-	1
006	Kedaung	1	-	-	-	1
007	Bambu apus	2	1	-	-	3
008	Benda baru	-	-	-	-	-
Kecamatan Pamulang		9	6	-	-	15

Sumber : Balai Penyuluh Pertanian Kecamatan Pamulang

Source : Agriculture Technical Assistance of Pamulang District



BAB VI
INDUSTRI
DAN PERDAGANGAN
Manufacture and Trade

<http://tansetopn.blogspot.go.id>

Tabel 6.1.1 Jumlah Perusahaan Industri dan Tenaga Kerja di Kecamatan Pamulang 2014
Table Number of Manufacturing Establishment and Employment in Pamulang District, 2014

No.	Sub Sektor Industri <i>Industrial Sub Sector</i>	Perusahaan <i>Establishment</i>	Tenaga Kerja <i>Employee</i>
(1)	(2)	(3)	(4)
1.	Industri Makanan, Minuman, dan Tembakau <i>Food, Beverages, and Tobacco Industries</i>	2	NA
2.	Industri Pakaian Jadi, Tekstil dan Barang dari Kulit <i>Wearing Apparel, Textile, and Leather Industries</i>	1	NA
3.	Industri Kayu, Barang dari Kayu dan Perabot Rumahtangg <i>Wood Product, Wood, and Woody Home Appliance Industries</i>	5	NA
4.	Industri Kertas, Barang dari Kertas, Percetakan, dan Penerbitan <i>Paper & Paper Product, Printing, and Publishing Industries</i>	-	-
5.	Industri Kimia, Minyak Bumi, Batubara, Karet dan Plastik <i>Chemicals, Petroleum, Coal Rubber, and Plastic Industries</i>	-	-
6.	Industri Barang Galian Non Logam <i>Non Metalic Mineral Product Industries</i>	-	-
7.	Industri Logam Dasar / <i>Basic Metal Industries</i>	-	-
8.	Industri Barang dari Logam <i>Fabricated Metal Product Industries</i>	3	NA
9.	Industri Pengolahan Lainnya <i>Other Manufacturing Industries</i>	2	NA
Kecamatan Pamulang		13	NA

Sumber : BPS Kota Tangerang Selatan

Source : BPS-Statistic of Tangerang Selatan Municipality

Manufacture and Trade

Table 6.1.2 Jumlah Koperasi berdasarkan Jenisnya di Kec. Pamulang
Table Number of Cooperative by Type in Pamulang District
2014

No.	Jenis Koperasi / <i>Kinds of Cooperative</i>	Jumlah
(1)	(2)	(3)
1	Angkutan	1
2	Distribusi	2
3	Inkra	0
4	Kopkar	11
5	Koppas	1
6	KPRI	3
7	KSU	30
8	KUD	1
9	Kopti	1
10	PD K5	1
Kecamatan Pamulang		51

Sumber : Dinas Koperasi Usaha Kecil dan Menengah Kota Tangerang Selatan

Tabel / Table 6.1.2

Lanjutan Tabel
Continued Table

No.	Jenis Koperasi / <i>Kinds of Cooperative</i>	Jumlah
(1)	(2)	(3)
11	KSP	15
12	Kopermas	7
13	Koppontren	0
14	Kopwan	0
15	KJKS	4
16	Pensiunan	1
17	Koptan/ Kopnak	0
18	TNI/ Polri	3
19	Profesi	1
20	Lainnya	22
Kecamatan Pamulang		53

Sumber : Dinas Koperasi Usaha Kecil dan Menengah Kota Tangerang Selatan

Manufacture and Trade

Tabel 6.2.1 Jumlah Bank, Koperasi dan Hotel menurut Kelurahan di Kecamatan Pamulang 2014

Table Number of Bank, Cooperative, and Hotel by Special Village in Pamulang District 2014

No.	Kelurahan <i>Spc. Village</i>	Hotel, Penginapan <i>Hotel, Motel</i>	Bank <i>Bank</i>	BPR	Koperasi Unit Desa (KUD)	Koper asi Non KUD
(1)	(2)	(3)	(4)	(5)	(6)	(7)
001	Pondok Benda	0	0	0	0	2
002	Pamulang Barat	0	11	5	0	5
003	Pamulang Timur	0	0	0	0	0
004	Pondok cabe udik	0	3	0	0	2
005	Pondok cabe ilir	1	0	0	0	1
006	Kedaung	0	1	0	0	1
007	Bambu apus	0	0	0	0	0
008	Benda baru	0	0	0	0	0
Kecamatan Pamulang		1	14	5	0	11

Sumber : Kantor Kelurahan se-Kecamatan Pamulang

Source : *Village Office of Pamulang Distric*

Tabel 6.2.2 Jumlah Sarana Perdagangan menurut Kelurahan di Kecamatan Pamulang 2014

Table Number of Trading Facilityl by Village in Pamulang District 2014

No.	Kelurahan <i>Sp.c.Village</i>	Pasar Permanen/Semi Permanen <i>Traditional Market</i>	Pasar Tanpa Bangunan <i>Outdoor Market</i>	Pertokoan/Ruko <i>Stores</i>
(1)	(2)	(3)	(4)	(5)
001	Pondok Benda	0	0	160
002	Pamulang Barat	3	1	786
003	Pamulang Timur	0	0	117
004	Pondok cabe udik	1	0	200
005	Pondok cabe ilir	0	0	613
006	Kedaung	0	0	516
007	Bambu apus	0	0	450
008	Benda baru	0	1	150
Kecamatan Pamulang		4	2	2 992

Sumber : Kantor Kelurahan se-Kecamatan Pamulang

Source : *Village Office of Pamulang Distric*

Manufacture and Trade

Tabel 6.2.3 Jumlah Sarana Kegiatan Ekonomi Lainnya menurut Desa di Kecamatan Pamulang 2014

Table Number of Other Economic Facility by Village in Pamulang District 2014

No.	Kelurahan <i>Spc. Village</i>	Bengkel Kendaraan Bermotor <i>Automotif Service</i>	Bengkel Elektronik <i>Electronic Service</i>	Usaha Fotokopi <i>Foto Copy Centre</i>	Agen Perjalan an Wisata <i>Travel Agent</i>
(1)	(2)	(3)	(4)	(5)	(6)
001	Pondok Benda	3	-	3	-
002	Pamulang Barat	5	2	4	-
003	Pamulang Timur	6	3	5	-
004	Pondok cabe udik	5	4	7	-
005	Pondok cabe ilir	8	4	35	1
006	Kedaung	16	2	8	1
007	Bambu apus	7	2	8	
008	Benda baru	10	3	12	1
Kecamatan Pamulang		60	20	82	3

Sumber : Kantor Kelurahan se-Kecamatan Pamulang
Source : Village Office of Pamulang Distric

Tabel / Table 6.2.3

Lanjutan Tabel
Continued Table

No.	Kelurahan <i>Spc.Village</i>	Pangkas Rambut <i>Haircut</i>	Salon Kecantikan <i>Beauty Salon</i>	Bengkel Las <i>Weld Service</i>	Sewa Alat Pesta <i>Rental Party Equipment</i>
(1)	(2)	(7)	(8)	(9)	(10)
001	Pondok Benda	3	2	1	2
002	Pamulang Barat	5	4	3	2
003	Pamulang Timur	3	4	3	1
004	Pondok cabe udik	5	3	2	1
005	Pondok cabe ilir	5	6	4	2
006	Kedaung	3	8	5	2
007	Bambu apus	4	5	5	1
008	Benda baru	4	5	6	3
Kecamatan Pamulang		32	37	29	14

Sumber : Kantor Kelurahan se-Kecamatan Pamulang

Source : *Village Office of Pamulang Distric*



BAB VII
PERHUBUNGAN
DAN KOMUNIKASI

Transportation and Communication

<http://tampsewa.blogspot.go.id>

Tabel 7.1 Sarana Lalulintas Utama, Jenis Jalan Utama Serta Kapasitas Jalan di Kecamatan Pamulang 2014
Main Traffic Means, Kind of Main Street and Capacity of Main Street in Pamulang District 2014

No	Kelurahan <i>Sp.Village</i>	Air <i>Water</i>	Darat / <i>Land</i>			Dapat Dilalui Roda 4	
			Aspal <i>Asphalt</i>	Diperke ras <i>Harden</i>	Tana h <i>Land</i>	Ya <i>Yes</i>	Tidak <i>No</i>
(1)	(2)	(3)	(4)	(5)	(6)	(7)	(8)
001	Pondok Benda	-	V	-	-	V	-
002	Pamulang Barat	-	V	-	-	V	-
003	Pamulang Timur	-	V	-	-	V	-
004	Pondok cabe udik	-	V	-	-	V	-
005	Pondok cabe ilir	-	V	-	-	V	-
006	Kedaung	-	V	-	-	V	-
007	Bambu apus	-	V	-	-	V	-
008	Benda baru	-	V	-	-	V	-

Sumber : Kantor Kelurahan se-Kecamatan Pamulang

Source : *Special Village Office of Pamulang District*

Kode 1 : berarti "Ya" dan Kode - : berarti "Tidak"

Code 1: means "Yes" and Code - : means "No"

Transportation and Communication

Tabel 7.2 Jenis Angkutan Umum di Kecamatan Pamulang 2014
 Table *Kind of Public Transportation in Pamulang District*
 2014

No	Kelurahan <i>S.Village</i>	Ojek Sepeda <i>Bicycle</i>	Ojek Motor <i>Motor Cycle</i>	Kendaraan <i>Vehicle</i>		Perahu Motor <i>Motor Ship</i>	Kaal Motor <i>Motor Boat</i>	Lainnya <i>Other</i>
				Roda 3 3 <i>Wheels</i>	Roda 4 4 <i>Wheels</i>			
(1)	(2)	(3)	(4)	(5)	(6)	(7)	(8)	(9)
001	Pondok Benda	-	V	V	V	-	-	-
002	Pamulang Barat	-	V	V	V	-	-	-
003	Pamulang Timur	-	V	V	V	-	-	-
004	Pondok cabe udik	-	V	V	V	-	-	-
005	Pondok cabe ilir	-	V	V	V	-	-	-
006	Kedaung	-	V	V	V	-	-	-
007	Bambu apus	-	V	V	V	-	-	-
008	Benda baru	-	V	V	V	-	-	-

Sumber : Kantor Kelurahan se-Kecamatan Pamulang

Source : *Village Office of Pamulang Distric*

Kode 1 : berarti "Ya" dan Kode - : berarti "Tidak"

Code 1: means "Yes" and Code - : means "No"

Tabel 7.3 Banyaknya Fasilitas Komunikasi di Kecamatan Pamulang 2014

Table Number of Communication Facility in Pamulang District 2014

No	Kelurahan <i>S. Village</i>	Kantor Pos <i>Pos Office</i>	Telepon Umum <i>Public Phone</i>	Wartel <i>Phone Stall</i>
(1)	(2)	(3)	(4)	(5)
001	Pondok Benda	0	0	0
002	Pamulang Barat	2	0	0
003	Pamulang Timur	0	0	0
004	Pondok cabe udik	1	0	0
005	Pondok cabe ilir	0	0	0
006	Kedaung	0	0	0
007	Bambu apus	0	0	0
008	Benda baru	0	0	0
Kecamatan Pamulang		3	0	0

Sumber : Kantor Kelurahan se-Kecamatan Pamulang
Source : *Village Office of Pamulang District*

Transportation and Communication

Table 7.4 Jumlah Prasarana Angkutan Umum menurut Kelurahan di Kecamatan Pamulang Tahun 2014

Table *Number of Transportation Facility by Special Village in Pamulang District 2014*

No	Kelurahan <i>Village/S. Village</i>	Terminal Angkutan <i>Bus Station</i>	Stasiun Kereta Api <i>Train Station</i>	Dermaga /Pelabuhan	Lapangan Terbang / <i>AirpoRT</i>
(1)	(2)	(3)	(6)	(7)	(8)
001	Pondok Benda	-	-	-	-
002	Pamulang Barat	-	-	-	-
003	Pamulang Timur	-	-	-	-
004	Pondok cabe udik	-	-	-	√
005	Pondok cabe ilir	√	-	-	-
006	Kedaung	-	-	-	-
007	Bambu apus	-	-	-	-
008	Benda baru	-	-	-	-
Kec Pamulang		1	-	-	1

Sumber : BPS Kota Tangerang Selatan

Source : BPS-Statistics of South Tangerang Municipality

Kode √ : berARTi "Ya" dan Kode - : berARTi "Tidak"

Code √: means "Yes" and Code - : means "No"

Table 7.5 Keberadaan Fasilitas Komunikasi di Kecamatan Pamulang
Tahun 2014

*The existence of Communication Facilities in Pamulang
District 2014*

No.	Kelurahan <i>Sub District</i>	BTS		Warnet		Kantor POS	
		Ada Yes	Tidak No	Ada Yes	Tidak No	Ada Yes	Tidak No
(1)	(2)	(3)	(4)	(7)	(8)	(9)	(10)
001	Pondok Benda	√	-	√	-	-	-
002	Pamulang Barat	√	-	√	-	√	-
003	Pamulang Timur	√	-	√	-	-	-
004	Pondok cabe udik	√	-	√	-	√	-
005	Pondok cabe ilir	√	-	√	-	-	-
006	Kedaung	√	-	√	-	-	-
007	Bambu apus	√	-	√	-	-	-
008	Benda baru	√	-	√	-	-	-
Kec Pamulang							

Sumber : BPS Kota Tangerang Selatan

Source : BPS-Statistics of South Tangerang Municipality

Transportation and Communication

Table 7.6 Titik Rawan Kemacetan Di Kecamatan Pamulang Tahun 2014
Table
Pronepointjam in Pamulang District 2014

No.	Kelurahan <i>Sub District</i>	Titik Kemacetan	Jumlah Titik
(1)	(2)	(3)	(4)
001	Pondok Benda	Pertigaan Pamulang II, Pertigaan Vila Dago	2
002	Pamulang Barat	Bundaran pamulang, pertigaan Reni, Depan pamulang Square	2
003	Pamulang Timur	-	-
004	Pondok cabe udik	Perempatan Gapplek, Pertigaan UT	2
005	Pondok cabe ilir	Pondok Cabe 6	1
006	Kedaung	Pertigaan Kedaung	1
007	Bambu apus	-	-
008	Benda baru	-	-
Kec pamulang			8

Sumber : Bappeda Kota Tangerang Selatan
Source : Bappeda of Tangerang Municipality

DATA

MENCERDASKAN BANGSA

Kecamatan Pamulang Dalam Angka 2015 merupakan publikasi rutin yang diterbitkan BPS Kota Tangerang Selatan setiap tahun. Publikasi ini memuat beragam informasi data statistik dari berbagai sektor kegiatan pembangunan di wilayah Kecamatan Pamulang selama tahun 2014.



Badan Pusat Statistik Kota Tangerang Selatan

Jl. Raya Pahlawan Seribu - Puspitek Kec. Setu, TANGERANG SELATAN - BANTEN

Telp/Fax: (021) 75791502. E-mail: bps3674@bps.go.id