



KATALOG BPS : 1102001.1704.060

KECAMATAN TANJUNG KEMUNING DALAM ANGKA

Tanjung Kemuning Sub-district in Figure

2010



KECAMATAN TANJUNG KEMUNING DALAM ANGKA
Tanjung Kemuning Sub-district in Figure
2010



**BADAN PUSAT STATISTIK
KABUPATEN KAUR**

BPS - statistics Of Kaur Regency

DATA

MENCERDASKAN BANGSA



BPS Kabupaten Kaur

Jl. Peltu M. Ilyas T. Panji Alam Padang Kempas Bintuhan 38563
e-mail : bps1704@bps.go.id

KECAMATAN
Tanjung Kemuning
DALAM ANGKA

Tanjung Kemuning Sub-district in Figure

2010

<http://kaurka.com/s.go.id>

**KECAMATAN TANJUNG KEMUNING
DALAM ANGKA 2010**

Tanjung Kemuning Sub-district in Figures 2010

ISSN No. Publikasi / Publication Number :

Katalog BPS / BPS Catalogue : 1102001.1704.060

Ukuran Buku /Book Size : 21 x 15 cm

Jumlah Halaman/Number of Page : vii + 64

Naskah /Manuscript :

KSK Kecamatan Tanjung Kemuning

Rizalimin Sarwidi

KSK –Tanjung Kemuning Sub-district

(Rizalimin Sarwidi)

Penyunting / Editor :

Seksi IPDS / Division of IPDS

Gambar Kulit / Cover Design

Diterbitkan Oleh / Published by :

BPS Kabupaten Kaur

BPS – Statistics Of Kaur Regency

Dicetak Oleh / Printed by :

.....

Boleh dikutip dengan menyebutkan sumbernya

May be cited with reference to the source.

Peta Administrasi Kecamatan Tanjung Kemuning





KATA SAMBUTAN KEPALA BPS KAB. KAUR

Saya menyambut baik atas terbitnya publikasi Kecamatan Tanjung Kemuning Dalam Angka 2010 ini, dengan tersedianya data-data tersebut diharapkan dapat digunakan dalam mengevaluasi hasil pembangunan yang telah dicapai dan disisi lain merupakan alat bantu bagi pemerintah dalam merumuskan kebijaksanaan perencanaan pembangunan.

Dalam kesempatan ini kami mengucapkan terima kasih kepada semua dinas/instansi yang telah memberikan data dan informasi kepada Koordinator Statistik Kecamatan Tanjung Kemuning dan Badan Pusat Statistik Kabupaten Kaur untuk disusun menjadi publikasi Kecamatan Tanjung Kemuning Dalam Angka 2010 dan diharapkan dapat berlanjut untuk tahun – tahun berikutnya.

Demikian semoga publikasi ini dapat memberikan manfaat bagi semua pihak.

Bintuhan, September 2010

Kepala BPS Kab. Kaur

Kurnen Yusuf, SE



KATA PENGANTAR

Publikasi Kecamatan Tanjung Kemuning Dalam Angka Tahun 2010 ini merupakan kelanjutan penerbitan sebelumnya. Dalam publikasi ini kami telah mengumpulkan data – data yang ada di Kecamatan Tanjung Kemuning. Namun kami menyadari bahwa dalam publikasi ini masih banyak kekurangan dan kelemahan–kelemahan yang belum dapat memenuhi secara keseluruhan akan kebutuhan bagi konsumen data.

Pada kesempatan ini kami mengucapkan banyak terima kasih kepada semua dinas/instansi yang telah bersedia memberikan data–data kegiatan instansi, juga kepada semua pihak tanpa terkecuali yang telah memberikan bantuannya sehingga buku publikasi ini dapat diterbitkan.

Demikian semoga dapat bermanfaat dan menjadi lebih baik untuk kesempurnaan masa yang akan datang dan tak lupa kami mengharapkan kritik yang baik demi kesempurnaan publikasi ini.

Bintuhan, September 2010
Koordinator Statistik
Kecamatan Tanjung Kemuning

Risalimin Sarwidi

DAFTAR ISI
List of Contents

Uraian	Halaman
<i>Description</i>	<i>Page</i>
PETA WILAYAH Kecamatan Tanjung Kemuning	iii
LAMBANG DAERAH KABUPATEN KAUR	iv
SAMBUTAN KEPALA BPS KAB. KAUR	v
KATA PENGANTAR	vi
DAFTAR ISI	vii
DAFTAR GAMBAR	ix
DAFTAR TABEL.....	xiv
BAB I KEADAAN GEOGRAFIS	
<i>Geographical Condiston</i>	1
I.1. Letak Kecamatan Tanjung Kemuning	1
I.2. Keadaan Tanah	8
I.2.1 Geologis Tekstur Tanah.....	8
I.2.2 Topologi.....	9
I.3. Flora dan Fauna	12
BAB II KEADAAN IKLIM / <i>Climate Situation</i>	13
II.1. Hari Hujan	14
II.2. Curah Hujan	15
II.3. Udara	17
BAB III PEMERINTAHAN/ <i>Government</i>	18

DAFTAR ISI
List of Contents

Uraian	Halaman
<i>Description</i>	<i>Page</i>
III.1. Pembagian Wilayah Administrasi	
Kec. Tanjung Kemuning	19
III.2. Aparat	21
 BAB IV PENDUDUK / <i>Population</i>	 25
IV.1. Gambaran Umum Penduduk	25
IV.2. Rasio Jenis Kelamin	28
IV.3. Laju Pertumbuhan Penduduk	30
IV.5. Kepadatan Penduduk	33
IV.6. Rumah Tangga dan Bangunan Tempat	
Tinggal	35
 BAB V SOSIAL / <i>Sosial Affairs</i>	 38
V.1. Pendidikan	38
V.1.1 Pendidikan Pra Sekolah	39
V.1.2 Siswa Sekolah	40
V.1.3 Jumlah Sekolah	42
V.1.4 Rasio Murid Terhadap Sekolah	43
V.1.4 Jumlah Guru	44
V.1.5 Rasio Guru Terhadap Murid	46
V.2. Kesehatan	49
V.2.1 Fasilitas Kesehatan	50

DAFTAR ISI
List of Contents

Uraian	Halaman
<i>Description</i>	<i>Page</i>
V.2.2 Tenaga Medis	52
V.3. Keluarga Berencana	54
V.4. Keagamaan dan Tempat Ibadah	58
BAB VI PERTANIAN / <i>Agriculture</i>	60
VI.1. Perkebunan	62
VI.2. Peternakan	64

<http://kaurkab.bps.go.id>

DAFTAR GAMBAR
List of Graphics

Uraian	Halaman
<i>Description</i>	<i>Page</i>
Gambar I.1.2 Luas Wilayah Administrasi dirinci menurut Desa di Kecamatan Tanjung Kemuning Tahun 2009.....	5
Gambar 1.2.2 Peta Klasifikasi Tekstur Tanah Wilayah Kecamatan Tanjung Kemuning	8
Gambar I.2.3 Peta Ketinggian Lahan Kecamatan Tanjung Kemuning	10
Gambar II.1 Perbandingan Hari Hujan Th 2008-2009	14
Gambar II.2 Perbandingan Curah Hujan	15
Gambar IV.1.1 Jumlah penduduk Kec. Tanjung Kemuning dibedakan menurut jenis kelamin dan desa hasil olah cepat sementara SP 2010.....	26
Gambar IV.1.2 Sex Ratio Kecamatan Tanjung Kemuning	27
Gambar IV.2 Sex Ratio dirinci menurut desa di Kec. Tanjung Kemuning Hasil Olah Cepat SP 2010 Angka Sementara	29
Gambar IV.3 LPP dirinci Menurut desa hasil olah cepat SP 2010 angka Sementara Kec. Tanjung Kemuning	32

DAFTAR GAMBAR
List of Graphics

Uraian	Halaman
<i>Description</i>	<i>Page</i>
Gambar IV.4 Kepadatan Penduduk dirinci menurut desa hasil olah cepat SP 2010 Angka Sementara Kec. Tanjung Kemuning.....	34
Gambar V.1.2.1 Perbandingan Siswa Sekolah dirinci berdasarkan jenjang pendidikan di Kec. Tanjung Kemuning Th 2009	41
Gambar V.1.2.2 Perbandingan Siswa Sekolah dirinci berdasarkan Jenis Kelamin di Kec. Tanjung Kemuning Th 2009	41
Gambar V.1.3 Perbandingan Jumlah Sekolah menurut jenjang pendidikan di Kec. Tanjung Kemuning Th 2009	43
Gambar V.1.4 Perbandingan Rasio Murid terhadap Sekolah menurut jenjang pendidikan di Kec. Tanjung Kemuning Th 2009	44
Gambar V.1.5 Jumlah Guru menurut Jenjang Pendidikan di Kec. Tanjung Kemuning Th 2009	45

DAFTAR GAMBAR
List of Graphics

Uraian	Halaman
<i>Description</i>	<i>Page</i>
Gambar V.1.6 Rasio Jumlah Guru terhadap Murid di Kec. Tanjung Kemuning Th 2009 menurut jenjang pendidikan	46
Gambar V.2.2 Perbandingan tenaga medis modern dengan Tenaga medis tradisional	52
Gambar V.3.1 Perbandingan Akseptor Aktif	54
Gambar V.3.2 Perbandingan Akseptor KB menurut penggunaan Alat Kontrasespsi di Kec. Tanjung Kemuning Th 2009	55
Gambar V.1.2 Perbandingan Jumlah Siswa dirinci menurut jenjang pendidikan di Kec.Kelam Tengah Th 2009	48
Gambar V.1.3 Perbandingan Siswa SD berdasar jenis Kelamin	48
Gambar V.1.4 Rasio Murid terhadap sekolah	51

DAFTAR GAMBAR
List of Graphics

Uraian	Halaman
<i>Description</i>	<i>Page</i>
Gambar V.1.5 Jumlah guru dirinci menurut pelajaran Yang diajarkan	52
Gambar V.1.6 Rasio Guru Terhadap Murid	53
Gambar V.2.2 Perbandingan tenaga medis modern dengan Tenaga medis tradisional	62
Gambar V.3.1 Perbandingan Akseptor KB aktif dan Baru	64
Gambar V.3.2 Prosentase penggunaan Alat kontrasepsi	65

DAFTAR TABEL
List of Tables

Uraian	Halaman
<i>Description</i>	<i>Page</i>
Tabel I.1.1 Keadaan Geografis dan Batas Administrasi Wilayah Kecamatan Tanjung Kemuning	3
Tabel 1.2 Luas Desa di Kecamatan Tanjung Kemuning	6
Tabel 1.3 Jarak Antara Desa/Kelurahan dengan Ibukota	
Tabel 1.2.2 Letak Geografis Desa di Kecamatan Tanjung Kemuning Tahun 2009	11
Tabel II.1.1 Curah Hujan dan Hari Hujan Setiap bulan	16
Tabel III.1.1 Dasar Hukum Pembentukan Wilayah desa Di Kec. Tanjung Kemuning	20
Tabel III.1.1 Kategori Klasifikasi Wilayah Di Kec. Tanjung Kemuning	21
Tabel III.2.1 Nama Desa dan aparat kepala desa di Kec. Tanjung Kemuning Th 2009	23

DAFTAR TABEL
List of Tables

Uraian	Halaman
<i>Description</i>	<i>Page</i>
Tabel III.2.2 Nama Desa dan Status Desa di Kec. Tanjung Kemuning Th 2009	24
Tabel IV.1.1 Hasil Olah Cepat tentang kependudukan SP 2010 Kec. Tanjung Kemuning dirinci menurut desa	36
Tabel IV.1.2 Hasil Olah Cepat tentang kependudukan SP 2010 Kec. Tanjung Kemuning dirinci menurut desa	37
Tabel V.1.1 Jumlah Pendidikan Pra Sekolah, Murid dan Guru di Kec. Tanjung Kemuning Th 2009	39
Tabel V.1.2 Jumlah Sekolah, murid, guru menurut jenjang pendidikan di Kec. Tanjung Kemuning Th 2009	47
Tabel V.1.3 Jumlah Peserta Ujian dan kelulusan dirinci menurut jenjang pendidikan th 2009 di Kec. Tanjung Kemuning	48

DAFTAR TABEL
List of Tables

Uraian	Halaman
<i>Description</i>	<i>Page</i>
Tabel V.2.1 Fasilitas kesehatan di Kec. Tanjung kemuning	
Th 2009 menurut desa	51
Tabel V.2.3 Tenaga Medis Di Kec. Tanjung Kemuning	
Th 2009	53
Tabel V.3.1 Jumlah PUS. Akseptor KB dan Pasang Baru di Kec Tanjung Kemuning Th 2009	56
Tabel V.3.2 Jumlah Akseptor KB aktif dan pasang Baru dirinci menurut penggunaan alat kontrasepsi di Kec. Tanjung Kemuning Th 2009	57
Tabel V.4 Fasilitas Tempat Peribadatan Kecamatan Tanjung Kemuning Th 2009	59
Tabel VI.1.1 Komoditi Tanaman Perkebunan di Kec. Tanjung Kemuning th 2009 dirinci berdasarkan keadaan tanaman, Produksi, luas lahan, dan jumlah RT yang mengusahakan 61	

DAFTAR TABEL

List of Tables

Uraian	Halaman
<i>Description</i>	<i>Page</i>
Tabel VI.4 Jumlah Ternak dirinci menurut Jenis ternak di Kec. Tanjung Kemuning tahun 2009	63
Tabel VI.5.1 Banyaknya Tempat Pendaratan Ikan di Kec. Tanjung Kemuning Th 2009	65
Tabel VI.5.2. Tabel yang berkairan dengan perikanan kec. Tanjung Kemuning	66

BAB I
KEADAAN GEOGRAFI
Geographiccal Conditions

I.1. Letak Kecamatan Tanjung Kemuning

Kecamatan Tanjung Kemuning terletak di bagian tengah wilayah Kabupaten Kaur, merupakan salah satu kecamatan induk pada saat pembentukan wilayah Kabupaten Kaur, Tanjung Kemuning termasuk dalam wilayah administrasi Kabupaten Kaur Provinsi Bengkulu, Indonesia. Berjarak sekitar 40 km dari ibukota Kabupaten Kaur dan 200 km dari Ibukota Provinsi Bengkulu, berada disebelah Timur kecamatan Semidang Gumay dan ke arah utara berbatasan dengan Kecamatan Kelayut Tengah, luas wilayah daratan mencapai 72,91 Km², Kecamatan Tanjung Kemuning terbentuk berdasarkan Undang-undang No.3 Tahun 2003 yaitu tentang pembentukan wilayah kecamatan Tanjung Kemuning bagian dari wilayah administrasi Kabupaten Kaur.

Secara astronomis (geografis), Kecamatan Tanjung Kemuning terletak pada posisi 4 derajat 32 menit 27,2 detik sampai 4 derajat 38 menit 28,7 detik Lintang Selatan dan 103 derajat 4 menit 8,76 detik sampai 103

derajat 15 menit 42,4 detik Bujur Timur. Cakupan wilayah Kecamatan Tanjung Kemuning di sebelah Utara berbatasan langsung dengan Kecamatan Kelam Tengah, Padang Guci Hilir dan Lungkang Kule, Sebelah Selatan berbatasan Langsung dengan Samudera Indonesia dengan garis pantai 13 Km, Sebelah Barat berbatasan dengan Kabupaten Bengkulu Selatan dan Sebelah Timur Kecamatan Semidang Gumay. Kecamatan Tanjung Kenuning mempunyai batas wilayah yang berbatasan langsung dengan Samudra Indonesia dengan panjang pantai 5 km,

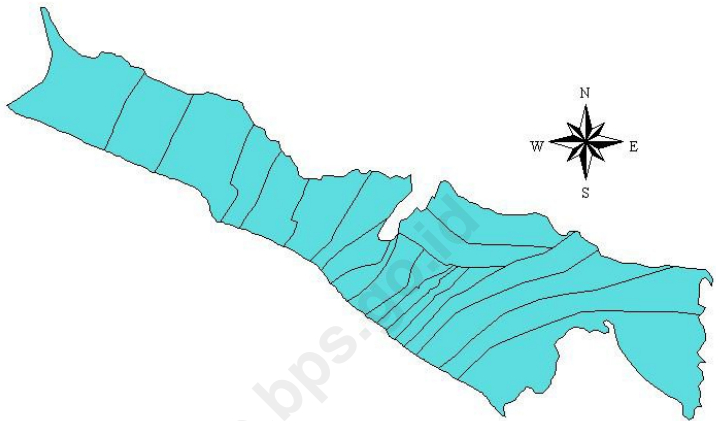
Pemukiman Penduduk terkonsentrasi di bagian Selatan kecamatan Tanjung Kemuning sejajar dengan jalan lintas yang menghubungkan Jalan Lintas Barat Sumater dan jalan lintas menuju kecamatan Kelam Tengah karena di bagian wilayah ini mempunyai fasilitas infrastruktur cenderung lebih baik dibanding dibagian wilayah lainnya, sedangkan wilayah dibagian Utara merupakan wilayah yang yang dikembangkan oleh penduduk untuk usaha pertanian dan perkebunan begitu pula wilayah di sebelah timur merupakan dataran yang dimanfaatkan sebagai lahan perkebunan.

Tabel I.1.1 Keadaan Geografis dan Batas Administrasi Wilayah
Kecamatan Tanjung Kemuning

<i>Letak Geografis</i>	
4° 32' 27,2" s.d 4° 38' 28,7"	Lintang Selatan
103° 4' 8,76" s.d 103° 15' 42,4"	Bujur Timur
<i>Kabupaten Kaur berbatasan dengan :</i>	
<i>Wilayah Administrasi</i>	<i>Di sebelah</i>
Kecamatan Kelam Tengah Lunggang Kule Padang Guci Hilir	Utara
Ssamudra Indonesia dengan panjang pantai 13 Km	Selatan
Kabupaten Bengkulu Selatan	Barat
Kecamatan Semidang Gumay	Timur
<i>Luas wilayah daratan Kecamatan Kelam Tengah 72,91 Km² terbagi menjadi 20 desa</i>	

Gambar I.1.1 Peta Wilayah Kecamatan Tanjung Kemuning

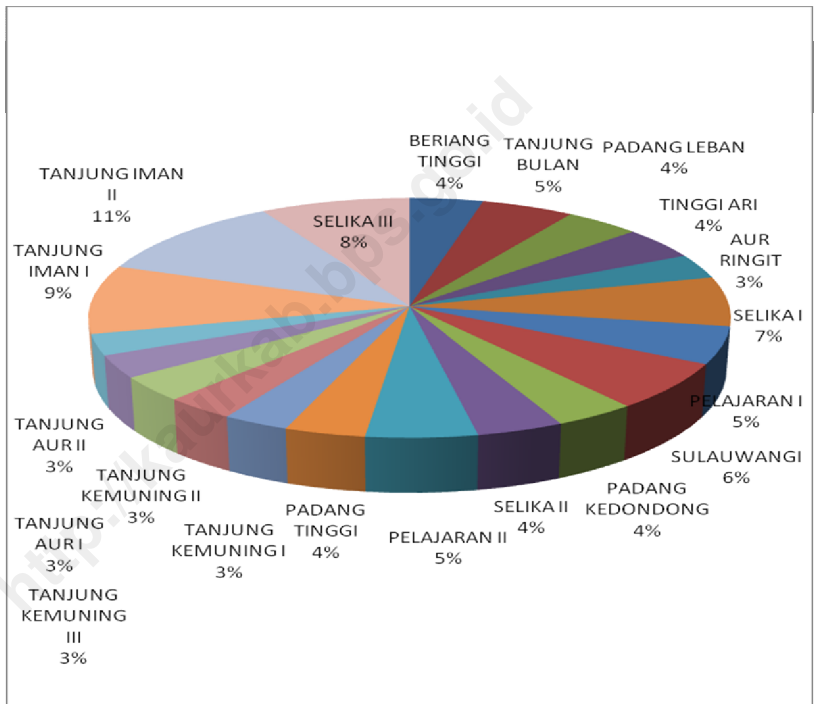
Peta Administrasi Kecamatan Tanjung Kemuning



Sumber : Hasil Olah BPS Kab. Kaur Digitasi Pemetaan SP 2010

Luas Wilayah yang paling besar di kecamatan Tanjung Kemuning adalah desa Tanjung Iman II dengan luas wilayah mencapai 8,13 Km² , sedangkan luas wilayah paling kecil terdapat di desa Tanjung Aur II dengan luas wilayah 2,08 km².

Gambar I.1.2 Luas Wilayah Administrasi dirinci menurut Desa di Kecamatan Tanjung Kemuning Tahun 2009



Tabel 1.2 Luas Desa di Kecamatan Tanjung Kemuning

Kode	Nama Desa	Luas (Km ²)
(1)	(2)	(3)
001	BERIANG TINGGI	2.96
002	TANJUNG BULAN	3.73
003	PADANG LEBAN	3.04
004	TINGGI ARI	3.17
006	AUR RINGIT	2.41
008	SELIKA I	4.86
010	PELAJARAN I	3.68
011	SULAUWANGI	4.70
012	PADANG KEDONDONG	2.71
013	SELIKA II	2.91
014	PELAJARAN II	3.73
015	PADANG TINGGI	2.70
016	TANJUNG KEMUNING I	2.22
017	TANJUNG KEMUNING II	2.34
018	TANJUNG KEMUNING III	2.48
019	TANJUNG AUR I	2.24
020	TANJUNG AUR II	2.08
021	TANJUNG IMAN I	6.75
022	TANJUNG IMAN II	8.13
023	SELIKA III	6.04
Kecamatan Tanjung Kemuning		72.91

*Sumber : BPN Kab. Kaur di konversikan dengan pemetaan
BPS Kab. Kaur*

**Tabel 1.3 Jarak Antara Desa/Kelurahan dengan Ibukota
Kecamatan Tanjung Kemuning Tahun 2009**

No.	Nama Desa/Kelurahan	Jarak (Km)
1	2	3
001	BERIANG TINGGI	9.00
002	TANJUNG BULAN	5.00
003	PADANG LEBAN	4.00
004	TINGGI ARI	3.00
006	AUR RINGIT	2.50
008	SELIKA I	1.50
010	PELAJARAN I	1.50
011	SULAUWANGI	7.00
012	PADANG KEDONDONG	4.00
013	SELIKA II	2.50
014	PELAJARAN II	2.00
015	PADANG TINGGI	5.00
016	TANJUNG KEMUNING I	0.50
017	TANJUNG KEMUNING II	0.50
018	TANJUNG KEMUNING III	-
019	TANJUNG AUR I	3.00
020	TANJUNG AUR II	3.00
021	TANJUNG IMAN I	3.50
022	TANJUNG IMAN II	3.50
023	SELIKA III	2.50

Sumber : BPN Kab. Kaur

I.2. Keadaan Tanah

I.2.1 Geologis

Keadaan tanah di wilayah Kecamatan Tanjung Kemuning terdiri dari 2 kategori tekstur tanah halus seluas 2.134 Ha dan Agak Kasar seluas 5.157 Ha. Tekstur tanah halus terdapat dibagian memanjang di sebelah utara sedangkan tekstur tanah kasar terdapat di sepanjang aliran muara sungai dan sekitarnya.

Gambar 1.2.2 Peta Klasifikasi Tekstur Tanah Wilayah Kecamatan Tanjung Kemuning



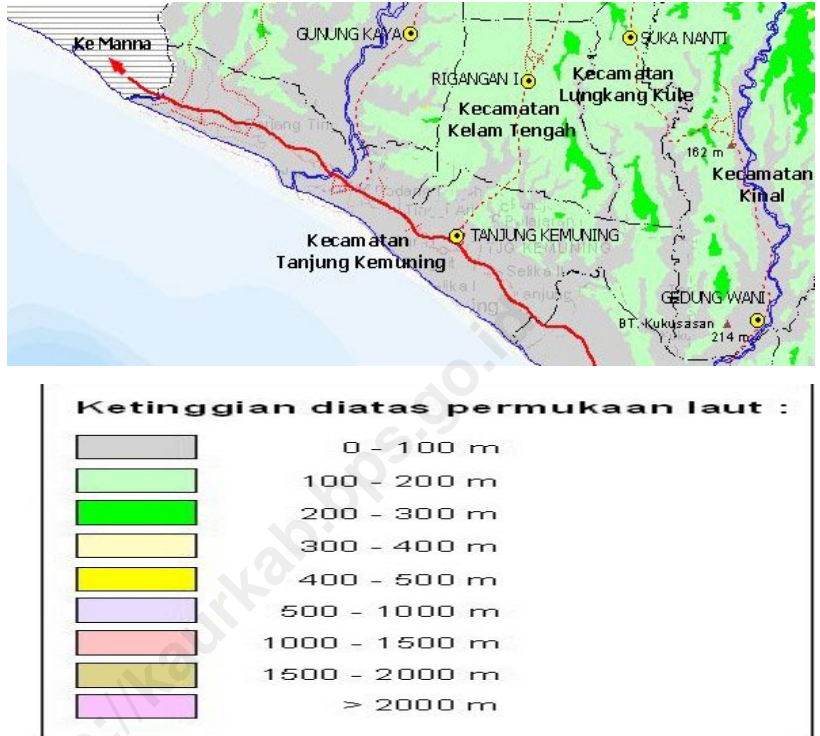
Sumber : Peta Wilayah Kab. Kaur

I.2.2 Topologi

Topologi wilayah Kecamatan Tanjung Kemuning terbagi menjadi 2 (dua) jalur utama yaitu :

1. Jalur Low Land (Dataran Rendah) dengan ketinggian 0 sd 100 M dari permukaan laut, di Kecamatan Tanjung Kemuning wilayah yang termasuk dalam jalur low land berada di sisi selatan Desa Sulau Wangi, Beriang Tinggi, Padang Kedondong, memanjang sampai desa Tanjung Iman II yang berbatasan dengan kecamatan Semidang Gumay disisi sebelah selatan kecamatan Tanjung kemuning.
2. Jalur Bukit Range yaitu wilayah yang dikelompokkan berketinggian antara 100 sd 1000 M, di Kecamatan Kelam Tengah hanya wilayah di bagian timur yang termasuk jalur dengan ketinggian lebih dari 200 M dari permukaan laurt, selebihnya merupakan dataran antara 100 – 200 M dari permukaan laut.

Gambar I.2.3 Peta Ketinggian Lahan Kecamatan Tanjung Kemuning



Sumber : Peta Wilayah Kab. Kaur

**Tabel 1.2.2 Letak Geografis Desa di Kecamatan
Tanjung Kemuning Tahun 2009**

Kode	Nama Desa/Kelurahan	Berbatas dengan Garis Pantai
1	2	3
001	BERIANG TINGGI	ya
002	TANJUNG BULAN	Ya
003	PADANG LEBAN	ya
004	TINGGI ARI	ya
006	AUR RINGIT	ya
008	SELIKA I	tidak
010	PELAJARAN I	tidak
011	SULAUWANGI	ya
012	PADANG KEDONDONG	ya
013	SELIKA II	tidak
014	PELAJARAN II	tidak
015	PADANG TINGGI	tidak
016	TANJUNG KEMUNING I	ya
017	TANJUNG KEMUNING II	ya
018	TANJUNG KEMUNING III	ya
019	TANJUNG AUR I	ya
020	TANJUNG AUR II	ya
021	TANJUNG IMAN I	ya
022	TANJUNG IMAN II	ya
023	SELIKA III	tidak

Sumber : BPS Kabupaten Kaur

I.3. Flora dan Fauna

Kecamatan Tanjung Kemuning dengan topologi wilayah yang datar dan berbukit masuk berpotensi menjadi daerah tujuan wisata, keanekaragaman satwa dan flora menjadikan daya tarik tersendiri sebagai wisata hutan.

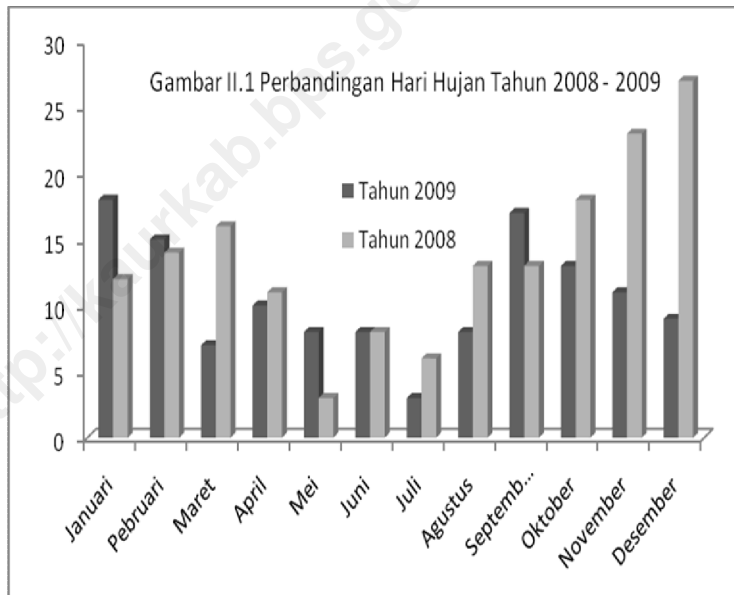
Potensi wisata hutan dengan kekayaan keanekaragaman flora seperti berbagai jenis anggrek, tumbuhan obat, tumbuhan langka dan keanekaragaman fauna di hutan (harimau sumatra, kerbau liar, rusa, babi hutan, siamang, tapir, gajah dan lain-lain menjadi daya tarik yang baik untuk dikembangkan menjadi wisata hutan. Wisata Bahari juga sangat berpotensi dikembangkan di wilayah Kecamatan Tanjung Kemuning ini.

BAB II
KEADAAN IKLIM
Climate Situation

Iklim adalah kondisi rata-rata cuaca dalam suatu periode tertentu, dimana faktor pembentuk cuaca antara lain curah hujan, kelembaban, kecepatan angin, lama penyinaran matahari dan sebagainya. Faktor iklim atau cuaca yang sering digunakan untuk beberapa aplikasi hidrologi adalah curah hujan, karena disamping mudah dalam hal pengukurannya juga mempunyai pengaruh secara langsung pada kehidupan manusia, tumbuhan dan hewan. Curah hujan digunakan untuk menjelaskan fenomena-fenomena hidrologis yang sering terjadi seperti banjir, erosi, longsor dan lain-lain. Selain itu juga untuk menggambarkan potensi ketersediaan air (kelembaban tanah) untuk pertumbuhan tanaman. Berdasarkan kondisi tersebut, analisis iklim yang akan dijelaskan lebih kepada kondisi curah hujan yaitu dalam hal distribusinya dalam ruang dan waktu, dengan mengaju pada sumber data dari hasil pencatatan Kantor Pelaksana Penyuluh Pertanian dan Ketahanan Pangan Kabupaten Kaur, Kantor BMG di Provinsi Bengkulu hanya berada di Kota Bengkulu dan Kabupaten Kepahiang.

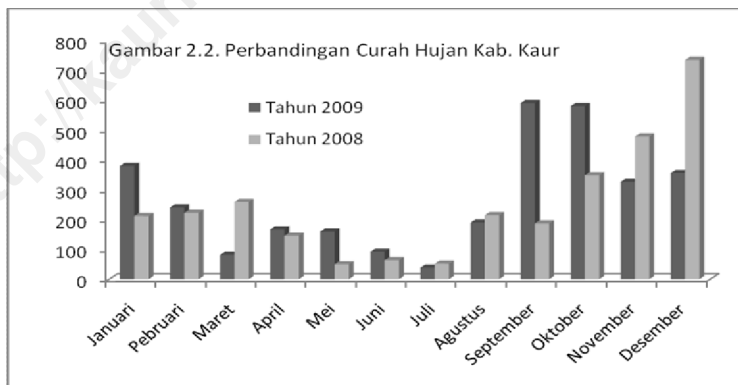
II.1. Hari Hujan

Hari hujan di Kecamatan Tetap pada tahun 2009 rata-rata mencapai 11 hari hujan per bulan, hasil pencatatan kantor Pelaksana Penyuluh Pertanian dan Ketahanan Pangan setiap bulan dalam tahun 2009 terjadi hujan, pada bulan Januari, Februari, September Oktober dan Nopember di kabupaten Kaur terjadi hari hujan diatas rata-rata. Dibandingkan rata-rata hari hujan di per bulan pada tahun 2008, tahun 2009 relatif lebih rendah dimana pada tahun 2008 rata-rata hari hujan 14 hari.



II.2. Curah Hujan

Curah hujan di Kecamatan Tetap pada tahun 2009 mengandung curah hujan yang cukup tinggi rata-rata curah hujan yaitu 267 mm, curah hujan diatas rata-rata tahun 2009 terjadi dibulan Januari, September, Oktober, Nopember dan Desember. Bila dibandingkan curah hujan tahun 2008 secara rata-rata curah hujan mengalami peningkatan dari rata-rata di tahun 2008 247 mm menjadi 267 mm di tahun 2009, pada bulan yang sama bila dibanding curah hujan tahun 2008 terjadi kenaikan curah hujan yang signifikan di bulan Januari, September dan Oktober, sedang di bulan Desember pada bila dibanding pada bulan Desember 2008 mengalami penurunan kapasitas curah hujan yang cukup tinggi.



Tabel II.3 Curah Hujan dan Jumlah Hari Hujan Setiap Bulan
di Kabupaten Kaur Tahun 2009

Bulan	Curah Hujan (mm)	Hari Hujan (kali)
(1)	(2)	(3)
Januari	380	18
Pebruari	241	15
Maret	82	7
April	167	10
Mei	160	8
Juni	92	8
Juli	39	3
Agustus	190	8
September	591	17
Oktober	581	13
November	327	11
Desember	356	9

Sumber : Kantor Pelaksana Penyuluh Pertanian dan Ketahanan Pangan

II.3. Udara

Suhu udara di Kabupaten Kaur pada umumnya tidak jauh beda dengan suhu udara di wilayah pesisir kabupaten Kaur, berkisar 28-32 derajat celcius sedangkan kelembaban nisbi dan rata-rata penyinaran matahari di kabupaten Kaur belum instansi atau dinas pemerintah daerah Kaur yang melakukan pencatatan.

<http://kaurkab.bps.go.id>

BAB III
PEMERINTAHAN
Government

Kecamatan Tanjung Kemuning dengan dasar hukum pembentukan wilayah administrasi Undang-undang No. 3 tahun 2003 yaitu tentang pembentukan wilayah Kecamatan Tanjung Kemuning sebagai bagaian wilayah Kabupaten Kaur. Kecamatan Tanjung Kemuning dalam penyelenggaraan pemerintahan dibawah komanda dan berkoordinasi dengan Pemerintah Kabupaten Kaur, upaya peningkatan Sumber Daya Manusia terus ditingkatkan melalui pengiriman tenaga-tenaga pemerintahan dalam pelatihan administrasi maupun tenaga-tenaga teknis dalam upaya menambah kemampuan dan keahlian upaya menggali dan memberdayakan potensi daerah Kecamatan Tanjung Kemuning menjadi usaha yang terus menerus dilakukan pihak aparat pemerintah Kecamatan tanjung Kemuning, kegiatan mengenalkan Kecamatan Tanjung Kemuning ke pihak investor berkoordinator dengan pihak Pemerintah Kabupaten Kaur dilakukan secara berkelanjutan dengan tujuan penanam modal mengetahui keadaan Kecamatan Tanjung Kemuning dalam rangka

pengembangan usaha di sektor yang berpotensi untuk dikembangkan.

III.1. Pembagian Wilayah Administrasi Kecamatan Tanjung Kemuning

Kecamatan Tanjung Kemuning sampai dengan tahun 2009 tercatat terbagi menjadi 20 desa. Desa-desa di Kecamatan Tanjung Kemuning terbentuk berdasar hukum pembentukan perda Kabupaten Bengkulu Selatan Tahun 2000 terdiri dari 7 desa, dimekarkan pada tahun 2005 oleh pemerintah kabupaten Kaur menjadi 11 desa berdasarkan dasar hukum perda tahun 2005 dan pada tahun 2007 terjadi pemekaran wilayah di kecamatan Tanjung Kemuning menjadi 20 desa berdasarkan Perda tahun 2007, hingga tahun 2009 ini belum terjadi pemekaran wilayah di kecamatan Tanjung Kemuning Lagi.

Tabel III.1.1 Dasar Hukum Pembentukan Wilayah desa
Di Kec. Tanjung Kemuning

Kode	Desa/Kelurahan	Hukum Pembentukan
(1)	(2)	(3)
001	BERIANG TINGGI	Perda No. 15 Tahun 2000
002	TANJUNG BULAN	Perda No. 15 Tahun 2000
003	PADANG LEBAN	Perda No. 15 Tahun 2000
004	TINGGI ARI	Perda No. 15 Tahun 2000
006	AUR RINGIT	Perda No. 15 Tahun 2000
008	SELIKA I	Perda No. 15 Tahun 2000
010	PELAJARAN I	Perda No. 15 Tahun 2000
011	SULAUWANGI	Perda No. 38 Tahun 2005
012	PADANG KEDONDONG	Perda No. 42 Tahun 2005
013	SELIKA II	Perda No. 41 Tahun 2005
014	PELAJARAN II	Perda No. 39 Tahun 2005
015	PADANG TINGGI	Perda No. 18 Tahun 2007
016	TANJUNG KEMUNING I	Perda No. 19 Tahun 2007
017	TANJUNG KEMUNING II	Perda No. 19 Tahun 2007
018	TANJUNG KEMUNING III	Perda No. 20 Tahun 2007
019	TANJUNG AUR I	Perda No. 15 Tahun 2000
020	TANJUNG AUR II	Perda No. 21 Tahun 2007
021	TANJUNG IMAN I	Perda No. 22 Tahun 2007
022	TANJUNG IMAN II	Perda No. 22 Tahun 2007
023	SELIKA III	Perda No. 23 Tahun 2007

Sumber : MFD th 2009 BPS KAb. Kaur

Tabel III.1.1 Kategori Klasifikasi Wilayah Di
Kec. Tanjung Kemuning

Kode	Desa/Kelurahan	Klasifikasi
(1)	(2)	(3)
001	BERIANG TINGGI	Desa
002	TANJUNG BULAN	Desa
003	PADANG LEBAN	Desa
004	TINGGI ARI	Desa
006	AUR RINGIT	Desa
008	SELIKA I	Desa
010	PELAJARAN I	Desa
011	SULAUWANGI	Desa
012	PADANG KEDONDONG	Desa
013	SELIKA II	Desa
014	PELAJARAN II	Desa
015	PADANG TINGGI	Desa
016	TANJUNG KEMUNING I	Desa
017	TANJUNG KEMUNING II	Desa
018	TANJUNG KEMUNING III	Desa
019	TANJUNG AUR I	Desa
020	TANJUNG AUR II	Desa
021	TANJUNG IMAN I	Desa
022	TANJUNG IMAN II	Desa
023	SELIKA III	Desa

Sumber : MFD Th 2009 BPS Kab. Kaur

III.2. Aparat

Aparat penyelenggara pemerintahan di lingkungan se kecamatan Tanjung Kemuning pada tahun 2009 terdiri dari Pegawai Negeri Sipil dan tenaga non PNS yang tersebar di desa seluruh wilayah kecamatan Tanjung Kemuning, penempatan Pegawai Negeri Sipil berada di Kantor Kecamatan Tanjung Kemuning, Kecamatan Tanjung Kemuning terbagi menjadi 20 Desa yang dikepalai oleh kepala desa diangkat dan dipilih oleh masyarakat desa masing-masing, dalam pelaksanaan menjalankan pemerintahan desa, kepala desa dibantu oleh sekretaris desa dan beberapa warga yang ditunjuk sebagai kepala urusan (Kaur) berbagai bidang urusan. Sementara dalam rangka pelaksanaan pemerintahan di tingkat desa yang demokratis di desa-desa wilayah kecamatan Tanjung Kemuning dibentuk Badan Permusyaratan Desa (BPD) yang dipilih langsung oleh masyarakat desa tersebut dengan tujuan menjadi wakil warga desa untuk melakukan pengawasan pelaksanaan pemerintahan oleh kepala desa dan menyuarakan aspirasi warga desa tersebut.

Tabel III.2.1 Nama Desa dan aparat kepala desa di Kec.
Tanjung Kemuning Th 2009

Kode	Desa/Kelurahan	Nama Kepala Desa
(1)	(2)	(3)
001	BERIANG TINGGI	Suhardi
002	TANJUNG BULAN	Arsin
003	PADANG LEBAN	Yudi Artono
004	TINGGI ARI	Erwanis
006	AUR RINGIT	Adman Habi
008	SELIKA I	Risdianto
010	PELAJARAN I	Nasirwan
011	SULAUWANGI	Nurman
012	PADANG KEDONDONG	Nidarman
013	SELIKA II	Imir Lukdi
014	PELAJARAN II	Disirlan, SH
015	PADANG TINGGI	Desy Yulianti
016	TANJUNG KEMUNING I	Maryadi
017	TANJUNG KEMUNING II	Fitri Jusnawan
018	TANJUNG KEMUNING III	Satia Mustapa
019	TANJUNG AUR I	Minardin
020	TANJUNG AUR II	Afrinah
021	TANJUNG IMAN I	Lidarlan
022	TANJUNG IMAN II	Yunisman Haidi
023	SELIKA III	Haryanto

Sumber : Kantor Camat Tanjung Kemuning.

Tabel III.2.2 Nama Desa dan Status Desa di Kec.
Tanjung Kemuning Th 2009

Kode	Desa/Kelurahan	Definitif/Persiapan
(1)	(2)	(3)
001	BERIANG TINGGI	Definitif
002	TANJUNG BULAN	Definitif
003	PADANG LEBAN	Definitif
004	TINGGI ARI	Definitif
006	AUR RINGIT	Definitif
008	SELIKA I	Definitif
010	PELAJARAN I	Definitif
011	SULAUWANGI	Definitif
012	PADANG KEDONDONG	Definitif
013	SELIKA II	Definitif
014	PELAJARAN II	Definitif
015	PADANG TINGGI	Definitif
016	TANJUNG KEMUNING I	Definitif
017	TANJUNG KEMUNING II	Definitif
018	TANJUNG KEMUNING III	Definitif
019	TANJUNG AUR I	Definitif
020	TANJUNG AUR II	Definitif
021	TANJUNG IMAN I	Definitif
022	TANJUNG IMAN II	Definitif
023	SELIKA III	Definitif

Sumber : Ksntor Camat Tanjung Kemuning

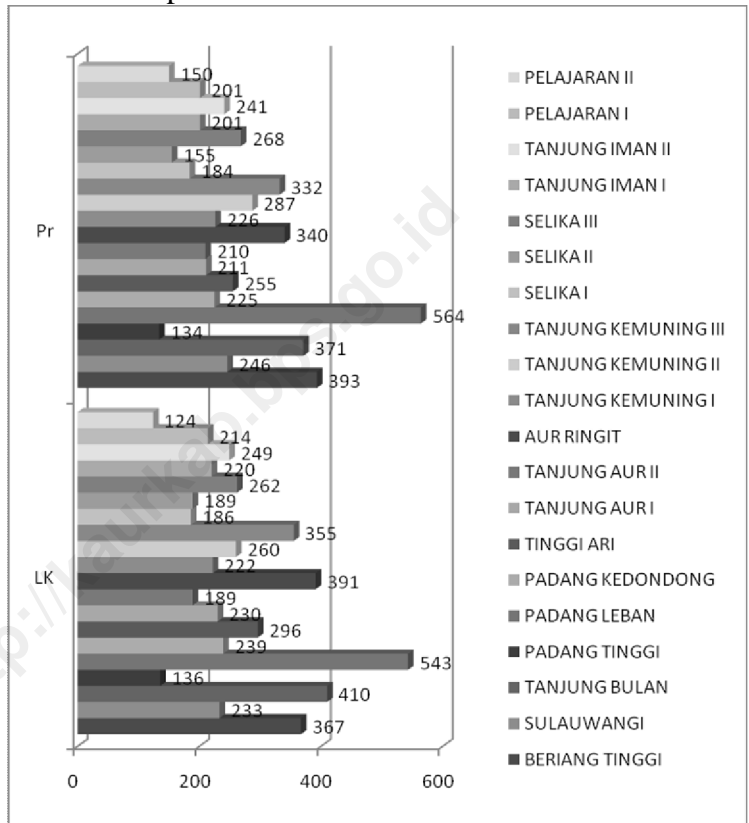
BAB IV
PENDUDUK
Population

IV.1. Gambaran Umum Penduduk

Kecamatan Tanjung Kemuning dari hasil pendataan Sensus Penduduk 2010 bulan Mei 2010 yang lalu angka sementara jumlah penduduknya sebesar 10.509 jiwa yang terdiri atas 5.315 jiwa berjenis kelamin laki-laki dan 5.149 jiwa berjenis kelamin perempuan, tiga desa dengan jumlah penduduk paling banyak berada di desa Padang Leban dengan jumlah penduduk 1.107 jiwa, Desa Tanjung Bulan berpenduduk 781 Jiwa dan Desa Beriang Tinggi berpenduduk 760 jiwa, sedangkan jumlah penduduk terkecil berada di desa Padang Tinggi Dewa dengan jumlah penduduk 270 Jiwa. Rasio Jenis Kelamin Kecamatan Tanjung Kemuning 102, Laju Pertambahan Penduduk (LPP) dibandingkan dengan hasil SP 2000-2010 Kecamatan Tanjung Kemuning sebesar 1,63. Dari hasil pendataan SP 2010 Kecamatan Tanjung Kemuning terdaftar 2.549 rumah tangga dengan jumlah rata-rata anggota rumah tangga per rumah tangga 4 jiwa, sedangkan kepadatan penduduk di


Kecamatan Tanjung Kemuning dengan luas wilayah daratan seluas 72,91 Km² didapati 144 jiwa menempati setiap 1 km² nya.

Gambar IV.1.1 Jumlah penduduk Kec. Tanjung Kemuning dibedakan menurut jenis kelamin dan desa hasil olah cepat sementara SP 2010




Sumber : Olah Cepat Angka Sementara SP 2010

Gambar IV.1.2 Sex Ratio Kecamatan Tanjung Kemuning



Sex Ratio Kec. Tanjung Kemuning = 102



Sumber : Olah Cepat Sp 2010 Angka Sementara

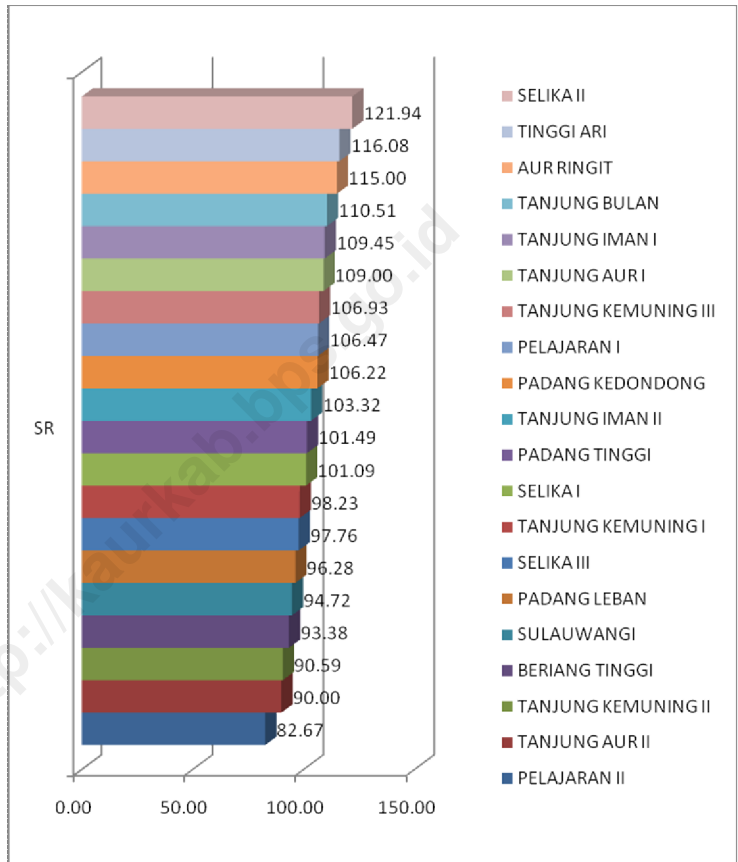
IV.2. Rasio Jenis Kelamin

Perbandingan jumlah penduduk laki-laki dengan perempuan atau banyaknya laki-laki untuk setiap 100 perempuan. Apakah perubahan rasio jenis kelamin penduduk antar waktu cukup bermakna? Bisa saja (optional) dilakukan melalui uji statistik. Hal yang bisa dipakai sebagai justifikasi perubahan rasio kelamin adalah kejadian yang mengakibatkan migrasi. Misalnya adanya industrialisasi yang bias gender. Sementara rasio kelamin terkait kelahiran dan kematian dalam situasi normal tidak cukup bermakna merubah rasio kelamin.

Gambar IV.1.2 menunjukkan perbandingan jumlah penduduk angka sementara hasil SP 2010 berdasarkan jenis kelamin, disini terlihat jumlah penduduk berjenis kelamin laki-laki di Kecamatan Tanjung Kemuning lebih banyak dibandingkan dengan penduduk berjenis kelamin perempuan, dari perhitungan angka rasio jenis kelamin diperoleh rasio jenis kelamin angka sementara SP 2010 Kecamatan Tanjung Kemuning adalah 102. Sex Ratio tertinggi berada di desa Selika II yaitu sebesar

hampir 122, sedangkan sex ratio terkecil terdapat di desa Pelajaran II dengan sex ratio hanya 83.

Gambar IV.2 Sex Ratio dirinci menurut desa di Kec. Tanjung Kemuning Hasil Olah Cepat SP 2010 Angka Sementara



Sumber : Olah Cepat Sp 2010 Angka Sementara

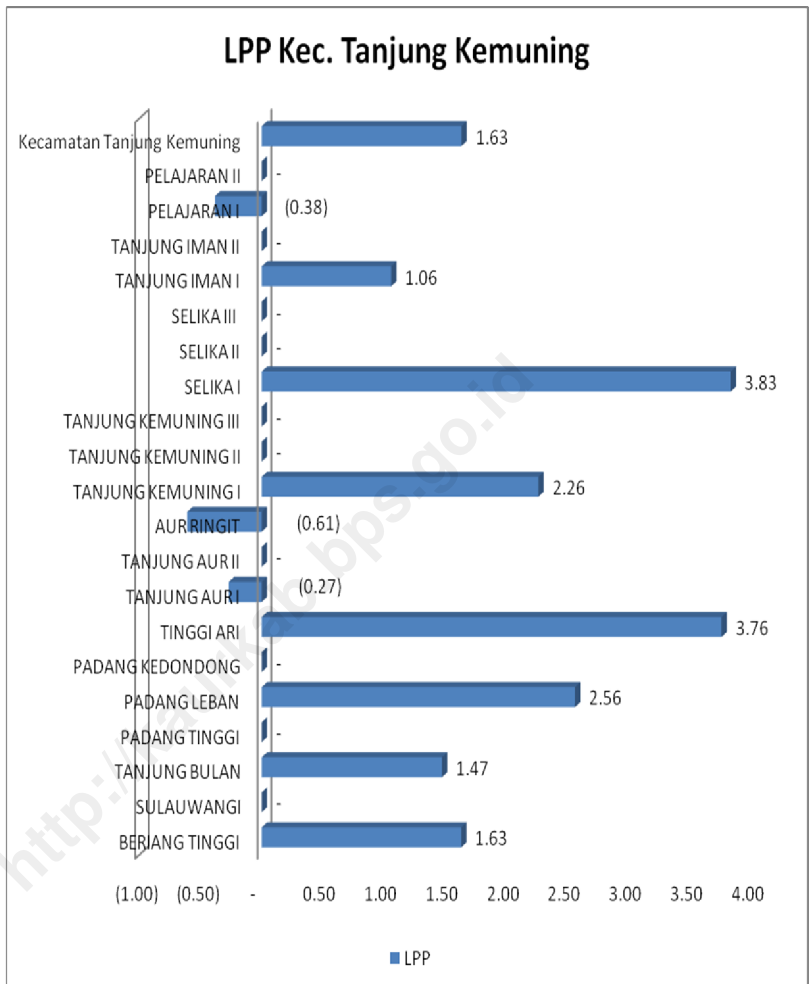
IV.3. Laju Pertumbuhan Penduduk (LPP)

Laju Pertumbuhan Penduduk (LPP) adalah pertumbuhan majemuk rata-rata eksponensial per tahun dalam suatu wilayah, LPP Kecamatan Tanjung Kemuning sebesar 1,63 pertahun bila hasil sementara SP 2010 Kecamatan Tanjung Kemuning dibandingkan dengan hasil SP 2000 (10 tahun yang lalu). Faktor-faktor yang mempengaruhi LPP Kecamatan Tanjung Kemuning terbagi menjadi 2 (dua) faktor yang berlawanan, yaitu faktor pendorong dan faktor penghambat/penahan/penurun.

Faktor pendorong di Kecamatan Tanjung Kemuning diantaranya angka kelahiran dan Migrasi penduduk dari wilayah lain baik yang akan bertempat tinggal tetap maupun yang bersifat temporer, Sedangkan faktor penurun/penahan/penghambat LPP di Kecamatan Tanjung Kemuning adalah angka kematian dan perpindahan penduduk ke luar wilayah kecamatan Tanjung Kemuning, hal ini dikarenakan faktor kebutuhan jenjang pendidikan tingkat tinggi di Kecamatan Tanjung Kemuning belum ada, dan juga penduduk Kecamatan Tanjung Kemuning disinyalir

melakukan urban ke lokasi/wilayah lain yang menyediakan lapangan pekerjaan disektor non pertanian. Dirinci menurut desa LPP terbesar 3,83 terjadi di desa Selika I, hal ini dipengarui selain angka kelahiran di desa tersebut juga karena faktor pemekaran dan pergeseran batas wilayah, sedangkan LPP terkecil terdapat didesa Aur Ringit bila dibandingkan dengan hasil SP 2000 terjadi penurunan jumlah penduduk dengan LPP -0,61 faktor-faktor penyebab selain angka kematian juga dipengarui faktor perpindahan penduduk untuk melanjutkan sekolah ke jenjang yang lebih tinggi di wilayah lain juga karena faktor pemenuhan kebutuhan ekonomi dengan melakukan pengembangan usaha atau bekerja di wilayah di luar Kecamatan Tanjung Kemuning juga dipengarui pergeseran batas wilayah akibat dari adanya pemekaran wilayah.

Gambar IV.3 LPP dirinci Menurut desa hasil olah cepat SP 2010 angka Sementara Kec. Tanjung Kemuning

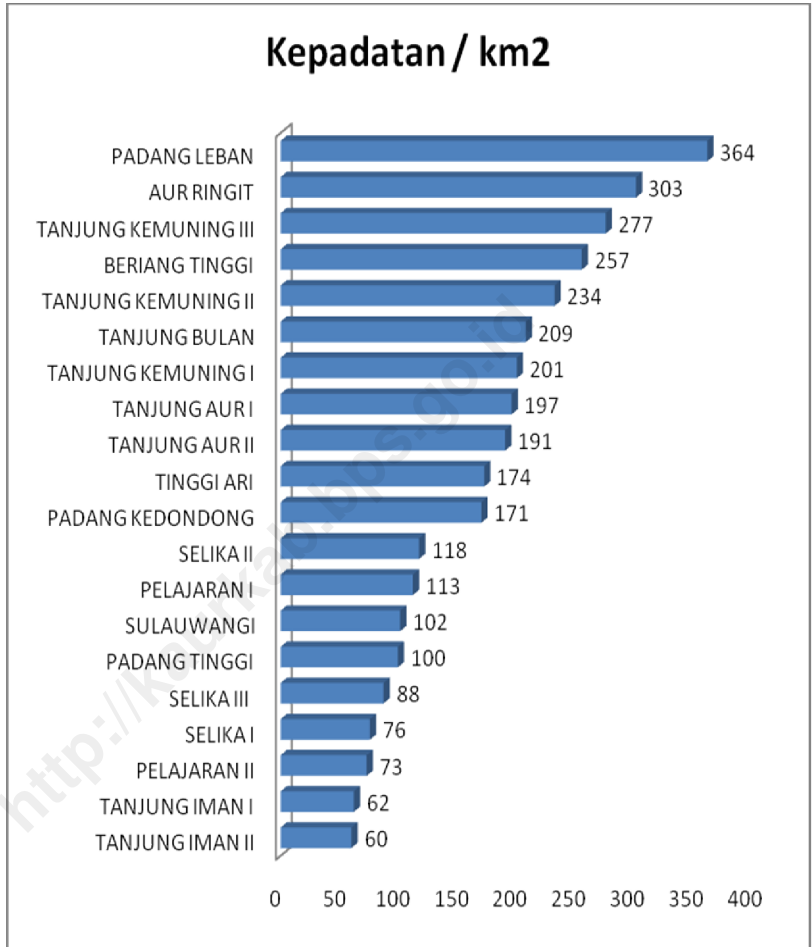


Sumber : Olah Cepat SP 2010 Angka Sementara

IV.4. Kepadatan Penduduk.

Luas Daratan Kecamatan Tanjung Kemuning 72,91 KM² dengan jumlah penduduk hasil sementara SP 2010 Kecamatan Tanjung Kemuning 10.509 jiwa didapati tingkat kepadatan penduduk di kabupaten Kaur adalah 144 jiwa/KM², desa dengan kepadatan penduduk tiap KM² paling padat di kecamatan Tanjung Kemuning adalah desa Aur Ringit dengan kepadatan penduduk 303 jiwa / KM² , sedangkan desa dengan kepadatan penduduk paling rendah adalah desa Tanjung Iman II dengan tingkat kepadatan 60 jiwa / KM² .

Gambar IV.4 Kepadatan Penduduk dirinci menurut desa hasil olah cepat SP 2010 Angka Sementara Kec. Tanjung Kemuning.



Sumber : Olah Cepat SP 2010 Angka Sementara

IV.5. Rumah Tangga dan Bangunan Tempat Tinggal

Pendataan bangunan fisik dan rumah tangga adalah salah satu kegiatan pendahuluan sebelum dilaksanakan pendataan SP 2010 di wilayah Kecamatan Tanjung Kemuning, Bangunan Fisik adalah bangunan yang lebih dari 10 m² yang mempunyai Atap, Dinding dan Lantai. Baik yang ditempati ataupun tidak, baik untuk kegiatan ekonomi maupun tidak.

Sedangkan rumah tangga adalah keluarga yang menempati bangunan fisik yang dibedakan berdasarkan konsep makan, rumah tangga khusus adalah rumah tangga yang didiami lebih dari 100 anggota rumah tangga dan pengelolaan makannya diatur secara bersama, contoh pondok pesantren. Di kecamatan Tanjung Kemuning tidak ditemui rumah tangga khusus, hasil pendataan SP 2010 di Kecamatan Tanjung Kemuning terdata 2549 Rumah Tangga.

Tabel IV.1.1 Hasil Olah Cepat tentang kependudukan SP 2010
Kec. Tanjung Kemuning dirinci menurut desa.

Kode Desa	Nama Desa	LK	Pr	Total	%	SR
(1)	(2)	(3)	(4)	(5)	(6)	(7)
1704060001	BERIANG TINGGI	367	393	760	7,23%	93
1704060011	SULAUWANGI	233	246	479	4,56%	95
1704060002	TANJUNG BULAN	410	371	781	7,43%	111
1704060020	PADANG TINGGI	136	134	270	2,57%	101
1704060003	PADANG LEBAN	543	564	1,107	10,53%	96
1704060012	PADANG KEDONDONG	239	225	464	4,42%	106
1704060004	TINGGI ARI	296	255	551	5,24%	116
1704060005	TANJUNG AUR I	230	211	441	4,20%	109
1704060015	TANJUNG AUR II	189	210	399	3,80%	90
1704060006	AUR RINGIT	391	340	731	6,96%	115
1704060007	TANJUNG KEMUNING I	222	226	448	4,26%	98
1704060016	TANJUNG KEMUNING II	260	287	547	5,21%	91
1704060017	TANJUNG KEMUNING III	355	332	687	6,54%	107
1704060008	SELIKA I	186	184	370	3,52%	101
1704060013	SELIKA II	189	155	344	3,27%	122
1704060018	SELIKA III	262	268	530	5,04%	98
1704060009	TANJUNG IMAN I	220	201	421	4,01%	109
1704060019	TANJUNG IMAN II	249	241	490	4,66%	103
1704060010	PELAJARAN I	214	201	415	3,95%	106
1704060014	PELAJARAN II	124	150	274	2,61%	83
1704060000	Kecamatan Tanjung Kemuning	5,315	5,194	10,509	100,00%	102

Sumber : Olah Cepat SP 2010 Angka Sementara

Tabel IV.1.2 Hasil Olah Cepat tentang kependudukan SP 2010
Kec. Tanjung Kemuning dirinci menurut desa.

Kode Desa	Nama Desa	Luas (KM2)	Penduduk	Kepadatan/KM2	Ruta	ART/RT	LPP 2000-2010
(1)	(2)	(3)	(4)	(5)	(6)	(7)	(8)
1704060001	BERIANG TINGGI	2.96	760	257	197	4	1.63
1704060011	SULAUWANGI	4.70	479	102	126	4	-
1704060002	TANJUNG BULAN	3.73	781	209	181	4	1.47
1704060020	PADANG TINGGI	2.70	270	100	66	4	-
1704060003	PADANG LEBAN	3.04	1,107	364	270	4	2.56
1704060012	PADANG KEDONDONG	2.71	464	171	113	4	-
1704060004	TINGGI ARI	3.17	551	174	128	4	3.76
1704060005	TANJUNG AUR I	2.24	441	197	106	4	(0.27)
1704060015	TANJUNG AUR II	2.08	399	191	87	5	-
1704060006	AUR RINGIT	2.41	731	303	177	4	(0.61)
1704060007	TANJUNG KEMUNING I	2.22	448	201	116	4	2.26
1704060016	TANJUNG KEMUNING II	2.34	547	234	139	4	-
1704060017	TANJUNG KEMUNING III	2.48	687	277	182	4	-
1704060008	SELIKA I	4.86	370	76	82	5	3.83
1704060013	SELIKA II	2.91	344	118	81	4	-
1704060018	SELIKA III	6.04	530	88	129	4	-
1704060009	TANJUNG IMAN I	6.75	421	62	92	5	1.06
1704060019	TANJUNG IMAN II	8.13	490	60	111	4	-
1704060010	PELAJARAN I	3.68	415	113	103	4	(0.38)
1704060014	PELAJARAN II	3.73	274	73	63	4	-
1704060000	Kecamatan Tanjung Kemuning	72.91	10,509	144	2 549	4	1.63

Sumber : Olah Cepat SP 2010 Angka Sementara

BAB V
SOSIAL
Sosial Affairs

V.1. Pendidikan

Kabupaten Kaur upaya pembangunan bidang pendidikan terus melakukan pembenahan baik yang bersifat peningkatan kualitas pelayanan pendidikan kepada masyarakat maupun kualitas pengajaran yang diterapkan dalam proses belajar mengajar di sekolah, pembangunan sarana dan prasarana pendukung kegiatan pembangunan bidang pendidikan menjadi harga mati untuk peningkatan kualitas siswa dalam menghadapi persaingan di jenjang yang lebih tinggi.

Standart kelulusan nasional merupakan salah satu alat ukur keberhasilan pembangunan bidang pendidikan di Kabupaten Kaur, untuk mendapatkan hasil yang maksimal diperlukan upaya dan partisipasi aktif dari semua pihak dalam peningkatan mutu pendidikan di Kabupaten Kaur, terutama peranan pemerintah kabupaten Kaur dan masyarakat secara umum untuk peduli dalam peningkatan kualitas pendidikan.

V.1.1 Pendidikan Pra Sekolah

Untuk tahun ajaran 2009, di Kecamatan Kelayut Tengah terdapat 9 Pendidikan Pra Sekolah dengan jumlah 240 orang murid TK dan guru TK berjumlah 29 orang, dibandingkan dengan jumlah desa yang ada di kecamatan sangat cukup terpenuhi, sedangkan perbandingan jumlah guru TK dan murid TK juga tidak berimbang, rasio perbandingan 1 orang guru TK menangani 13 murid TK.

Sedang Rasio Sekolah TK sebesar 27 artinya 1 sekolah rata-rata mempunyai 27 siswa TK

Tabel V.1.1 Jumlah Pendidikan Pra Sekolah, Murid dan Guru di Kec. Tanjung Kemuning Th 2009

Kecamatan	TK	Murid	Guru
(1)	(2)	(3)	(4)
10. Tanjung Kemuning	9	240	29

Sumber: Dinas Diknas Kabupaten Kaur

V.1.2 Siswa Sekolah.

Murid atau siswa keberhasilan program wajib belajar 6 (enam) tahun dan 9 (sembilan) tahun secara umum dapat dijadikan bahan evaluasi dari perkembangan jumlah murid yang bersekolah di tingkat SD-MI dan SMP-MTs. Perkembangan jumlah murid yang cenderung menurun disuatu jenjang pendidikan sementara di sisi lain jumlah usia sekolah pada jenjang pendidikan tersebut mengalami peningkatan mengungkapkan bahwa program wajib belajar tersebut kurang berhasil atau mengalami kendala.

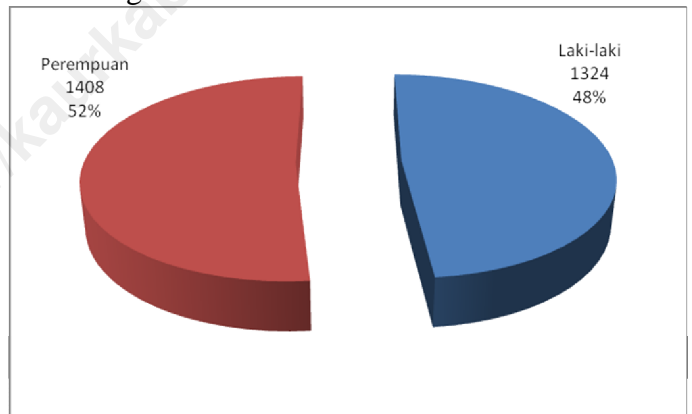
Di Kecamatan Tanjung Kemuning secara keseluruhan jumlah Murid jenjang pendidikan tingkat dasar berjumlah 2.589 terinci berdasarkan jenis kelamin 1.324 siswa laki-laki dan 1.408 siswa perempuan, dirinci berdasarkan jenjang pendidikan untuk murid jenjang pendidikan dasar sebanyak 1.462 siswa, jenjang pendidikan lanjutan pertama sebanyak 576 siswa dan untuk jenjang pendidikan lanjutan atas sebanyak 560 siswa.

Gambar V.1.2.1 Perbandingan Siswa Sekolah dirinci berdasarkan jenjang pendidikan di Kec. Tanjung Kemuning Th 2009



Sumber : Dinas Pendidikan Kab. Kaur

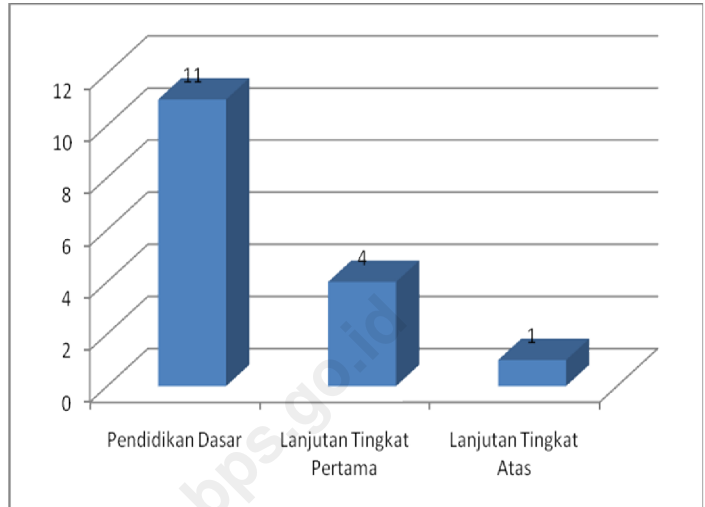
Gambar V.1.2.2 Perbandingan Siswa Sekolah dirinci berdasarkan Jenis Kelamin di Kec. Tanjung Kemuning Th 2009



V.1.3 Jumlah Sekolah

Di Kecamatan Tanjung Kemuning terdapat 16 bangunan sekolah baik untuk jenjang pendidikan dasar maupun untuk jenjang pendidikan lanjutan pertama dan jenjang pendidikan tingkat atas. Dari 16 bangunan sekolah di kecamatan Tanjung Kemuning 11 diantaranya adalah sekolah untuk jenjang pendidikan dasar, sedangkan untuk jenjang pendidikan lanjutan tingkat pertama terdapat 3 sekolah dengan status sekolah negeri dan 1 MTs. Jenjang pendidikan tingkat atas di kecamatan Tanjung Kemuning hanya terdapat 1 SMA negeri. Perkembangan jumlah sekolah di Kecamatan Tanjung Kemuning 2 (dua) tahun terakhir tidak terjadi perubahan di jenjang SD-MI, maupun untuk jenjang SLTP-MTs dan SMA.

Gambar V.1.3 Perbandingan Jumlah Sekolah menurut jenjang pendidikan di Kec. Tanjung Kemuning Th 2009

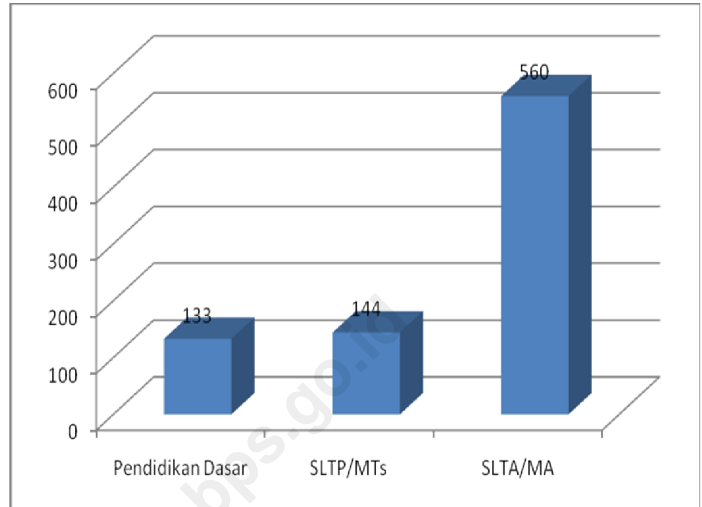


Sumber : Dinas Pendidikan Kab. Kaur

V.1.4 Rasio Murid terhadap Sekolah

Rasio murid terhadap sekolah pada tahun 2009 dijenjang pendidikan SD-MI sebesar 133, artinya setiap SD/MI rata-rata menampung 144 di Kecamatan Tanjung Kemuning, sedangkan untuk jenjang SLTP/MTs rasio murid terhadap sekolah 144 dan jenjang pendidikan SLTA 560.

Gambar V.1.4 Perbandingan Rasio Murid terhadap Sekolah menurut jenjang pendidikan di Kec. Tanjung Kemuning Th 2009

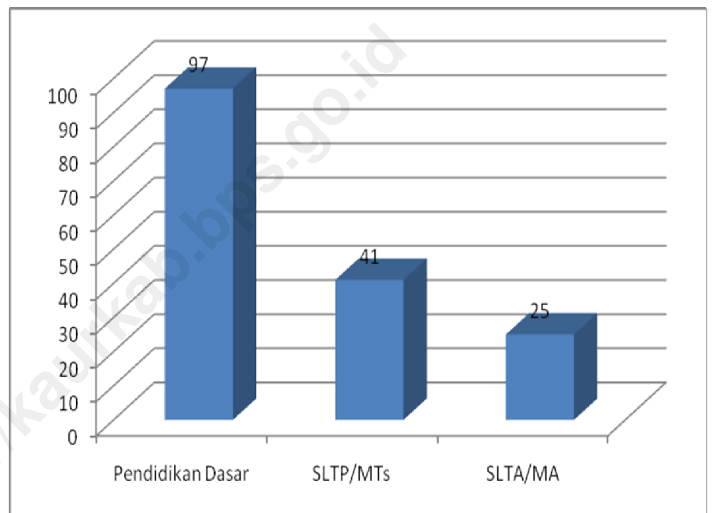


VI.1.5 Jumlah Guru

Kelancaran proses belajar mengajar dipengaruhi oleh ketersediaannya tenaga pengajar dengan rasio terhadap murid yang ideal, artinya guru tidak dibebani tanggung jawab mengajar dalam jumlah kelas dan jumlah murid yang melebihi batas kemampuan idealnya.

Jumlah guru di Kecamatan Tanjung Kemuning dari semua jenjang pendidikan SD/MI, SLTP dan SLTA berjumlah 163 dirinci menurut guru pengajar penduduk tingkat dasar 97 dan guru pengajar tingkat lanjutan pertama sebanyak 41 guru dan guru SLTA 15.

Gambar V.1.5 Jumlah Guru menurut Jenjang Pendidikan di Kec. Tanjung Kemuning Th 2009.

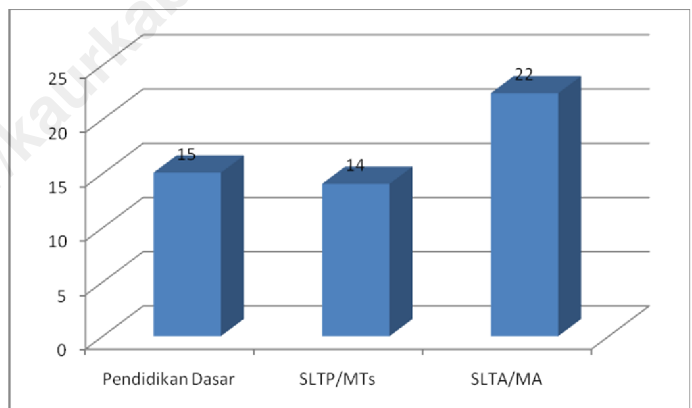


Sumber : Dinas Pendidikan Kabupaten Kaur

VI.1.6 Rasio Guru Terhadap Murid

Rasio guru terhadap murid sangat mempengaruhi keberhasilan dari proses belajar mengajar dalam suatu kelas, di Kecamatan Tanjung Kemuning Rasio guru terhadap murid masih sangat ideal dan masih memungkinkan penambahan murid untuk karena beban dari guru di Kecamatan Tanjung Kemuning belum jenuh. Untuk guru SD 1 guru menangani 15 murid, guru SMP 1 guru menangani 14 murid dan 1 guru SLTA menangani 32 murid.

Gambar V.1.6 Rasio Jumlah Guru terhadap Murid di Kec. Tanjung Kemuning Th 2009 menurut jenjang pendidikan.



Sumber : Dinas Pendidikan Kab. Kaur

Tabel V.1.2 Jumlah Sekolah, murid, guru menurut jenjang pendidikan di Kec. Tanjung Kemuning Th 2009

Jenjang Pendidikan	Jml Sekolah	Murid			Guru
		Laki-laki	Perempuan	Jumlah	
(1)	(2)	(3)	(4)	(5)	(6)
Pendidikan Dasar	11	724	727	1,462	97
Lanjutan Tingkat Pertama	4	349	372	576	41
Lanjutan Tingkat Atas	1	251	309	560	25
Jumlah	16	1324	1408	2598	163

Sumber : Dinas Pendidikan Kabupaten Kaur.

Tabel V.1.3 Jumlah Peserta Ujian dan kelulusan dirinci menurut jenjang pendidikan th 2009 di Kec. Tanjung Kemuning.

Jenjang Pendidikan	Negeri		Swasta		Jumlah	
	Peserta	Lulusan	Peserta	Lulusan	Peserta	Lulusan
(1)	(2)	(3)	(4)	(5)	(6)	(7)
SD/MI	225	214			225	214
SLTP/MTs	210	179			210	179
SLTA	215	154			215	154
Jumlah	650	547	-	-	650	547

Sumber : Dinas Pendidikan Kabupaten Kaur.

V.2. Kesehatan

Kesehatan adalah suatu hal yang sangat penting dalam memerankan faktor kunci keberhasilan pembangunan suatu bangsa, oleh karena itu arah kebijaksanaan pembangunan kesehatan oleh pemerintah pusat sampai ke pemerintah daerah mengupayakan peningkatan kualitas sumber daya manusia, kualitas hidup dan usia harapan hidup penduduk. Secara implisit arah pembangunan kesehatan itu menyatakan bahwa penduduk yang sehat merupakan salah satu modal dasar dalam pembangunan, sehingga peranannya sangat penting dalam menunjang keberhasilan pembangunan nasional.

Penduduk yang sehat akan memiliki potensi atau mempunyai kemampuan untuk meningkatkan produktivitasnya. Peningkatan produktivitas berarti akan meningkatkan nilai tambah ekonomi atau meningkatkan pertumbuhan ekonomi. Oleh karena itu dalam upaya memacu pertumbuhan ekonomi, peningkatan kualitas kesehatan penduduk menjadi sangat penting. Peningkatan kualitas kesehatan penduduk akan dapat optimal jika didukung oleh tersedianya sarana dan prasarana kesehatan yang memadai.

V.2.1 Fasilitas Kesehatan

Upaya yang telah dilakukan pemerintah daerah sebagai penjabaran dari arah kebijaksanaan pembangunan kesehatan di Kecamatan Tanjung Kemuning diantaranya yaitu meningkatkan pemerataan pelayanan kesehatan melalui pembangunan sarana kesehatan. Penyediaan fasilitas kesehatan di Kecamatan Tanjung Kemuning oleh pemerintah Kabupaten Kaur terus dilakukan pembenahan dan berupaya melakukan pelayanan kesehatan untuk lebih dekat dengan masyarakat, hal ini terbukti dengan dibangunnya beberapa fasilitas kesehatan di beberapa kecamatan dengan dilengkapi dengan fasilitas kesehatan pendukungnya, sampai pada tahun 2009 Kecamatan Tanjung Kemuning menyediakan fasilitas kesehatan untuk umum 2 buah Puskesmas, 2 buah puskesmas pembantu dan 2 buah Polindes serta dimasing-masing desa dikecamatan Tanjung Kemuning diadakan Posyandu. Pelayanan kesehatan sampai titik desa menjadi program yang terus dikembangkan oleh pemerintah Kabupaten Kaur, pembentukan poliklinik desa (Polindes) di 2 (dua) desa semakin menjadi harapan lebih baik di pembangunan dan pelayanan kesehatan untuk masyarakat.

Tabel V.2.1 Fasilitas kesehatan di Kec. Tanjung kemuning
Th 2009 menurut desa.

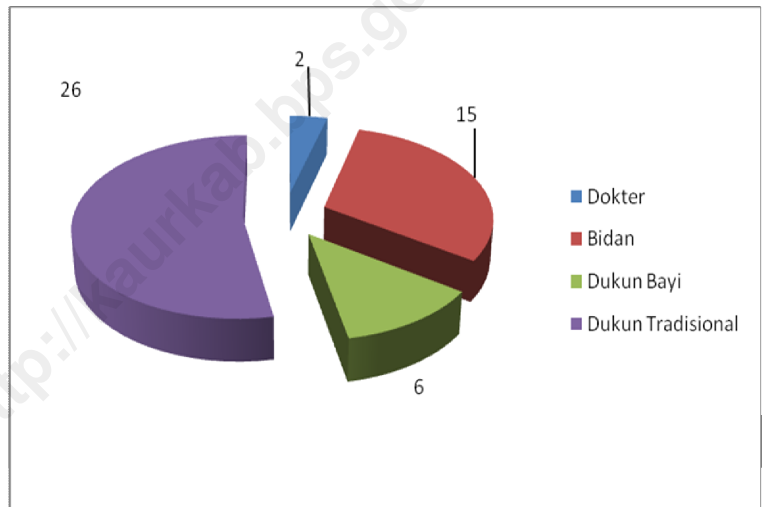
Desa	Puskesmas		Puskesmas	Posyandu	Polindes
	Puskesmas	Pembantu	Keliling		
(1)	(2)	(3)	(4)	(5)	(6)
BERIANG TINGGI	1			1	
TANJUNG BULAN		1		1	
PADANG LEBAN		1		1	
TINGGI ARI				1	
AUR RINGIT				1	
SELIKA I				1	
PELAJARAN I				1	1
SULAUWANGI				1	
PADANG KEDONDONG				1	
SELIKA II				1	
PELAJARAN II				1	
PADANG TINGGI				1	
TANJUNG KEMUNING I				1	
TANJUNG KEMUNING II				1	
TANJUNG KEMUNING III	1			1	
TANJUNG AUR I				1	1
TANJUNG AUR II				1	
TANJUNG IMAN I				1	
TANJUNG IMAN II				1	
SELIKA III				1	
Kec. Tanjung Kemuning	2	2	0	20	2

Sumber : Dinas Kesehatan Kabupaten Kaur

V.2.2 Tenaga Medis

Kecamatan Tanjung Kemuning di tahun 2009 tercatat mempunyai tenaga medis baik tenaga medis dengan sertifikasi pendidikan formal maupun tenaga medis tradisional sebanyak 49 orang dengan rincian 2 orang dokter , 15 Bidan dan 6 orang dukun Bayi dan 26 yang dikenal sebagai dukun tradisional dengan membuka praktek pelayanan kesehatan secara tradisional.

Gambar V.2.2 Perbandingan tenaga medis modern dengan Tenaga medis tradisional



Tabel V.2.3 Tenaga Medis Di Kec. Tanjung Kemuning Th 2009

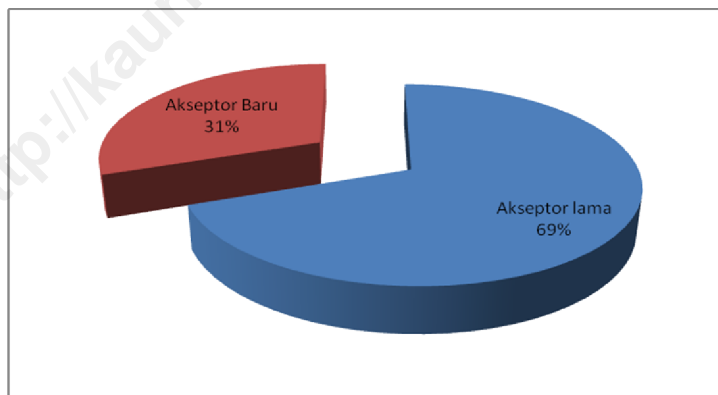
Desa	Dokter	Bidan	Dukun Bayi	Dukun Tradisional
(1)	(2)	(3)	(4)	(4)
BERIANG TINGGI		4		
TANJUNG BULAN		2		1
PADANG LEBAN		4		1
TINGGI ARI			1	1
AUR RINGIT			1	1
SELIKA I			1	
PELAJARAN I				1
SULAUWANGI				1
PADANG KEDONDONG				1
SELIKA II				1
PELAJARAN II				
PADANG TINGGI				11
TANJUNG KEMUNING I				1
TANJUNG KEMUNING II				1
TANJUNG KEMUNING III		2	5	
TANJUNG AUR I			1	1
TANJUNG AUR II			1	1
TANJUNG IMAN I			1	1
TANJUNG IMAN II				1
SELIKA III				1
Kec. Tanjung Kemuning	2	15	6	26

Sumber : Kantor Camat Tanjung Kemuning

V.3. Keluarga Berencana

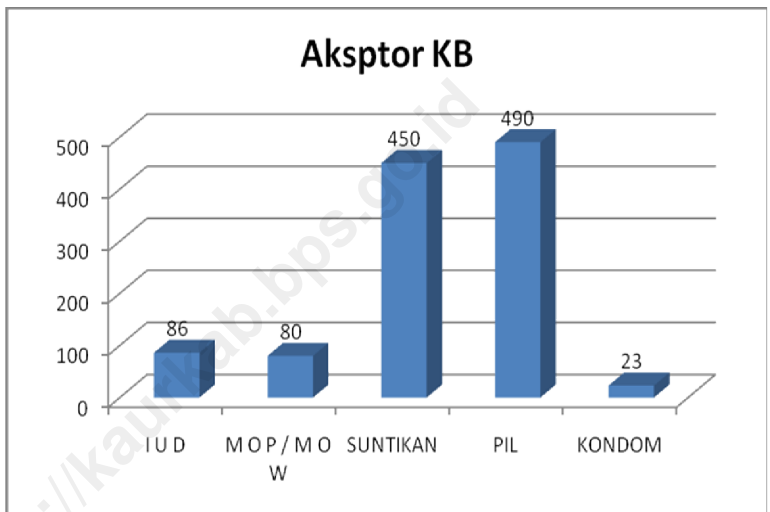
Dalam pasal 3 ayat 1 Undang-undang No. 10 tahun 1992 tentang Perkembangan Kependudukan dan Pembangunan Keluarga Sejahtera disebutkan bahwa, perkembangan kependudukan diarahkan pada pengendalian kuantitas penduduk, pengembangan kualitas, serta pengarahan mobilitas penduduk. Pengendalian jumlah penduduk di Indonesia diimplementasikan pemerintah dalam bentuk pelaksanaan program Keluarga Berencana (KB). Berdasarkan data dari Puskesmas Kecamatan Tanjung Kemuning, jumlah akseptor aktif di Kecamatan Tanjung Kemuning pada tahun 2009 tercatat 1.129 orang. Dengan 354 diantaranya akseptor aktif pasang baru.

Gambar V.3.1 Perbandingan Akseptor Aktif



Penggunaan alat kontrasepsi yang paling banyak digunakan oleh akseptor KB di Kecamatan Tanjung Kemuning adalah alat kontrasepsi PIL sebanyak 490 akseptor.

Gambar V.3.2 Perbandingan Akseptor KB menurut penggunaan Alat Kontrasespsi di Kec. Tanjung Kemuning Th 2009.



Sumber : Puskesmas di Tanjung Kemuning.

Tabel V.3.1 Jumlah PUS, Akseptor KB dan Pasang Baru di Kec
Tanjung Kemuning Th 2009

Kecamatan	PUS	Akseptor	Akseptor Baru	Persentase (%)
(1)	(2)	(3)	(4)	(5)
10. Tanjung Kemuning	1,702	1,129	345	66%

Sumber: Badan Pemberdayaan Masyarakat, Perempuan dan KB Kabupaten Kaur

Tabel V.3.2 Jumlah Akseptor KB aktif dan pasang Baru dirinci menurut penggunaan alat kontrasepsi di Kec. Tanjung Kemuning Th 2009

No.	Jenis Alat	Jumlah Akseptor	Akseptor baru
1	2	3	4
1	I U D	86	23
2	M O P / M O W	80	28
3	SUNTIKAN	450	143
4	PIL	490	135
5	KONDOM	23	16
Jumlah		1129	345

Sumber : Puskesmas Kec. Tanjung Kemuning

V.4. Keagamaan dan Tempat Ibadah

Kebebasan dalam memeluk dan memilih agama atau kepercayaan merupakan hak asasi manusia yang paling mendasar. Berdasarkan Pasal 29 UUD 1945, negara menjamin kebebasan penduduk dalam memeluk agama dan kepercayaan, serta kebebasan penduduk dalam menjalankan ibadah sesuai dengan agama dan kepercayaannya masing-masing. Agama yang dianut penduduk Kabupaten Kaur heterogen, yaitu agama Islam, Kristen (Protestan dan Katolik), Budha dan Hindu. Penduduk di Kecamatan Tanjung Kemuning hampir mencapai 95% lebih memeluk agama Islam, sedangkan untuk pemeluk agama lain bekisar antara 5%, Di Kecamatan Tanjung Kemuning hingga tahun 2009 terdapat 24 buah masjid yang tersebar di semua desa di kecamatan Tanjung Kemuning sedangkan untuk tempat peribadatan agama lain di kecamatan Tanjung Kemuning tidak ada.

Tabel V.4 Fasilitas Tempat Peribadatan Kecamatan Tanjung Kemuning Th 2009

No.	Nama Desa/Kelurahan	Masjid	Gereja	Vihara	Pura
1	2	3	4	5	6
1	BERIANG TINGGI	2	-	-	-
2	TANJUNG BULAN	1	-	-	-
3	PADANG LEBAN	2	-	-	-
4	TINGGI ARI	1	-	-	-
5	AUR RINGIT	1			
6	SELIKA I	1			
7	PELAJARAN I	1			
8	SULAUWANGI	1			
9	PADANG KEDONDONG	1			
10	SELIKA II	1			
11	PELAJARAN II	1			
12	PADANG TINGGI	1			
13	TANJUNG KEMUNING I	2	-	-	-
14	TANJUNG KEMUNING II	2	-	-	-
15	TANJUNG KEMUNING III	1	-	-	-
16	TANJUNG AUR I	1	-	-	-
17	TANJUNG AUR II	1	-	-	-
18	TANJUNG IMAN I	1	-	-	-
19	TANJUNG IMAN II	1	-	-	-
20	SELIKA III	1	-	-	-
Kec. Tanjung Kemuning		24	-	-	-

Sumber : Kandepag Kabupaten Kaur

BAB VI
PERTANIAN
Agriculture

VI.1. Perkebunan

Total Luas lahan perkebunan rakyat di Kecamatan Tanjung Kemuning tahun 2009 seluas 2,142 Ha, luas lahan perkebunan rakyat paling luas diusahakan untuk perkebunan Sawit seluas 1.066 Ha, diikuti luas lahan untuk tanaman Karet seluas 548 Ha. Luas Lahan Produktif untuk semua jenis tanaman perkebunan seluas 1.022 Ha Luas Tanaman Muda seluas 1.110 Ha dan Luas Lahan tanaman tidak produktif 10 Ha, dari pencatatan yang dilakukan dinas kehutanan, perkebunan dan pertambangan ESDM Kab. Kaur tahun 2009 Komoditi tanaman perkebunan yang paling banyak menghasilkan panen adalah tanaman Sawit yaitu sebanyak 734,75 Kwintal, jenis komoditi tanaman Lada sebanyak 127,98 Kwintal, sedangkan untuk jenis komoditi tanaman perkebunan yang paling banyak diusahakan oleh Rumah Tangga petani di Kec. Tanjung Kemuning komoditi tanaman Lada dan Sawit.

Tabel VI.1.1 Komoditi Tanaman Perkebunan di Kec. Tanjung Kemuning th 2009 dirinci berdasarkan keadaan tanaman, Produksi, luas lahan, dan jumlah RT yang mengusahakan.

NO	Komoditi	Keadaan Tanaman (Ha)				Jml	Kg/H		Petani
		TM	TP	TR	Produksi		a		
1	Sawit	562	502	2	1066	734.75	1560	895	
2	Karet	410	48		458	36.96	1320	516	
3	Kakao	8	89	1	98	44.98	0	241	
4	Kopi	8	119	6	133	88.06	740	360	
5	Kelapa	12	110	0	122	34.44	1265	715	
6	Lada	50	100	0	150	127.98	741	268	
7	Cengkeh	37	22		59			140	
8	Aren	5	11		16	8.58	780	238	
9	Pinang	4	9		13	7.04	560	66	
10	Kayu Manis	2	1		3	1.76	1750	24	
11	Kapuk	1	2	1	4	1.04	520	37	
12	Kemiri	2	2		4	1,4	700	22	
13	Jahe	2	3		5	4	4000	5	
14	Nilam	7	4		11	0.25	0.2	41	

Sumber: Dinas Kehutanan, Perkebunan, Pertambangan dan ESDM Kabupaten Kaur

VI.2. Peternakan

Usaha pemeliharaan ternak di Kecamatan Tanjung Kemuning pada umumnya dilakukan oleh rumah tangga. Ternak yang dikembangkan terbagi menjadi tiga kelompok hewan ternak, yaitu ternak besar adalah usaha pengembangan pemeliharaan hewan ternak seperti sapi, kerbau dan kuda, kelompok kedua adalah ternak kecil yaitu pengembangan usaha untuk hewan ternak kecil seperti kambing, domba dan babi dan kelompok ketiga adalah hewan ternak unggas yaitu kelompok usaha pemeliharaan hewan ternak unggas seperti ayam, itik dan angsa.

Tahun 2009 ternak besar yang paling banyak dikembangkan untuk dipelihara oleh rumah tangga di Kecamatan Tanjung Kemuning adalah Sapi dan kerbau, sapi tercatat sebanyak 982 ekor dan kerbau sebanyak 3,115 ekor, untuk ternak kecil jenis ternak yang diusahakan adalah ternak Kambing yaitu sebanyak 2,702 ekor, sedangkan ternak unggas jenis ayam diusahakan 118,275 ekor dan itik sebanyak 825 ekor.

Tabel VI.4 Jumlah Ternak dirinci menurut Jenis ternak di Kec.
Tanjung Kemuning tahun 2009

Jenis Ternak	Jumlah Ternak
(1)	(2)
Sapi	983
Kerbau	3115
Kambing	2,702
Domba	0
Ayam Buras	118,275
Itik	825

Sumber: Dinas Pertanian dan Peternakan Kabupaten Kaur

VI.3. Perikanan

Pada tahun 2009, di Kecamatan Tanjung Kemuning terdapat 2 tempat pendaratan ikan dan sekaligus sebagai tempat pelelangan ikan (TPI) yaitu di desa Tanjung Bulan TPI Tanjung Bulan dan Desa Beriang Tinggi TPI Sulau Wangi. Produksi hasil budidaya perikanan air tawar di Kecamatan Tanjung Kemuning pada tahun 2009 80 ton dengan nilai rupiah sebesar 1.600.000,00 dan luas lahan yang dipergunakan untuk perikanan air tawar seluas 59 Ha. Sedangkan Produksi Perikanan Laut Tahun 2009 di Kecamatan Tanjung Kemuning sebesar 42.522 Kg senilai Rp. 1.063.800.000,00.

Tabel VI.5.1 Banyaknya Tempat Pendaratan Ikan di Kabupaten Kaur
Tahun 2009

Kecamatan	Tempat Pendaratan Ikan	Desa / Kelurahan
(1)	(2)	(3)
	TPI Tanjung Bulan	Desa Tanjung Bulan
Tanjung Kemuning	TPI Sulau Wangi	Desa Beriang Tinggi
Jumlah	2	

Sumber : Dinas Kelautan dan Perikanan Kabupaten Kaur

Tabel VII.5.2 Tabel hal yang berkaitan dengan perikanan di Kec. Tanjung Kemuning
th 2009

Yang berkaitan dengan perikanan	Nilai
(1)	(2)
Perahu/Kapal Tidak Bermotor	33
Perahu/Kapal dengan Motor Tempel	39
Produksi Ikan Laut (Kg)	42,522
Nilai Produksi Perikanan Laut (Rp)	1,063,800,000
Luas Kolam Ikan Air tawar (Ha)	59
Luas Lahan untuk Karamba (Ha)	0
Produksi Perikanan Air Tawar (Ton)	80
Nilai Produksi Perikanan Tawar (Rp)	1,600,000

Sumber : Dinas Kelautan dan Perikanan Kabupaten Kaur