

KECAMATAN PALOH DALAM ANGKA 2021



**KECAMATAN
PALOH
DALAM ANGKA
2021**



KECAMATAN PALOH DALAM ANGKA 2021

ISBN : -
No. Publikasi : 61010.2124
Katalog : 1102001.6101090

Ukuran Buku : 14,8 cm x 21 cm
Jumlah Halaman : xii + 63 halaman

Naskah:

Badan Pusat Statistik Kabupaten Sambas

Penyunting:

Badan Pusat Statistik Kabupaten Sambas

Gambar Kover:

Badan Pusat Statistik Kabupaten Sambas

Diterbitkan oleh:

©Badan Pusat Statistik Kabupaten Sambas

Dicetak Oleh:

Badan Pusat Statistik Kabupaten Sambas

Dilarang mengumumkan, mendistribusikan, mengomunikasikan, dan/atau menggandakan sebagian atau seluruh isi buku ini untuk tujuan komersial tanpa izin tertulis dari Badan Pusat Statistik

KATA PENGANTAR

Kecamatan Paloh Dalam Angka 2021 merupakan publikasi lanjutan dari publikasi yang telah kami terbitkan sebelumnya.

Penerbitan publikasi ini semata-mata untuk memberikan suatu gambaran tentang keadaan geografi, penduduk serta keadaan sosial dan ekonomi di daerah ini.

Data yang disajikan dalam publikasi ini tidak jauh berbeda dengan penerbitan sebelumnya, dan secara umum memuat data primer hasil survei BPS serta data sekunder yang dihimpun dari Dinas/Instansi baik ditingkat kecamatan maupun kabupaten.

Untuk penerbitan selanjutnya kami tetap mengharapkan adanya saran dari berbagai pihak. Selanjutnya kami mengucapkan terima kasih kepada Camat dan jajarannya di wilayah Kecamatan Paloh yang telah membantu terbitnya publikasi ini.

Semoga publikasi ini bermanfaat bagi kita semua

Sambas, September 2021

Kepala Badan Pusat Statistik
Kabupaten Sambas



Mochamad Su'udi SST, M.E.

DAFTAR ISI

Kata Pengantar		iii
Daftar Isi		v
Daftar Tabel		vii
Daftar Grafik		xi
BAB I	Geografi	1
BAB II	Pemerintahan	9
BAB III	Kependudukan dan Angkatan Kerja	21
BAB IV	Sosial	29
BAB V	Pertanian	49
BAB VI	Energi	59

Daftar Tabel**Bab 1. Geografi**

- | | | |
|------|--|---|
| 1.1. | Letak Geografi Kecamatan Paloh Menurut Garis Lintang dan Garis Bujur | 5 |
| 1.2. | Batas Administrasi Kecamatan Paloh Menurut Arah Mata Angin | 5 |
| 1.3. | Luas Wilayah Kecamatan Paloh Menurut Desa | 6 |
| 1.4. | Jarak Antara Kecamatan Paloh dengan Beberapa Desa Melalui Darat | 7 |

Bab 2. Pemerintahan

- | | | |
|------|---|----|
| 2.1. | Nama-Nama Camat Yang Pernah/Masih Menjabat di Kecamatan Paloh | 13 |
| 2.2. | Banyaknya Pegawai Instansi/Lembaga Di Kecamatan Paloh Menurut Jenis Kelamin dan Golongan 2020 | 14 |
| 2.3. | Nama-Nama Kepala Desa Yang Masih Menjabat di Kecamatan Paloh 2020 | 15 |
| 2.4. | Banyaknya Dusun di Kecamatan Paloh 2020 | 16 |
| 2.5. | Banyaknya Desa Menurut Kriteria Desa Di Kecamatan Paloh 2020 | 18 |
| 2.6. | Banyaknya Rukun Warga dan Rukun Tetangga di Kecamatan Paloh 2020 | 19 |

Bab 3 Kependudukan dan Angkatan Kerja

- | | | |
|------|---|----|
| 3.1. | Penduduk Kecamatan Paloh Menurut Jenis Kelamin 2020 | 25 |
| 3.2. | Penduduk Kecamatan Paloh Menurut Jenis Kelamin dan Sex Ratio 2020 | 26 |
| 3.3. | Kepadatan Penduduk Kecamatan Paloh 2020 | 27 |
| 3.4. | Penduduk Kecamatan Paloh Menurut Golongan Umur dan Jenis Kelamin 2020 | 28 |

Bab 4. Sosial

4.1.1.	Banyaknya Sekolah Menurut Tingkat Pendidikan Di Kecamatan Paloh 2020	34
4.1.2.	Banyaknya Taman Kanak-Kanak (TK), Guru dan Murid di Kecamatan Paloh 2020	35
4.1.3.	Banyaknya Sekolah Dasar (SD) atau Madrasah Ibtidaiyah (MI), Guru dan Murid 2020	36
4.1.4.	Banyaknya Sekolah Lanjutan Tingkat Pertama (SMP) atau Madrasah Tsanawiyah (MTs), Guru dan Murid 2020	37
4.1.5.	Banyaknya Sekolah Menengah Atas (SMA) atau Sekolah Menengah Kejuruan (SMK), Guru dan Murid 2020	38
4.2.1.	Banyaknya Fasilitas Kesehatan di Kecamatan Paloh 2020	39
4.2.2.	Banyaknya Puskesmas Menurut Jenisnya di Kecamatan Paloh 2020	40
4.2.3.	Banyaknya Tenaga Kesehatan di Kecamatan Paloh 2020	41
4.2.4.	Banyaknya Tenaga Dokter Menurut Jenisnya di Kecamatan Paloh 2020	42
4.2.5.	Jumlah Sasaran Ibu Hamil Melakukan K1 dan K4 Tahun 2020	43
4.2.6.	Realisasi Pencapaian Akseptor KB Baru dan KB Aktif Menurut Alat Yang Digunakan di Kecamatan Paloh 2020	44
4.2.7.	Banyaknya Sarana Pelayanan KB Nasional di Kecamatan Paloh 2020	45
4.3.1.	Banyaknya Rumah Ibadah Menurut Jenis Agama Di Kecamatan Paloh 2020	46
4.3.2.	Banyaknya Nikah, Talak, Cerai dan Rujuk di Kecamatan Paloh 2020	47

Bab 5. Pertanian

5.1.	Penggunaan Lahan Pertanian Sawah Di Kecamatan Paloh 2020	53
5.2.	Penggunaan Lahan Pertanian Bukan Sawah di Kecamatan Paloh 2020	54

5.3.	Penggunaan Lahan Pertanian Sawah, Pertanian Bukan Sawah dan Bukan Pertanian di Kecamatan Paloh (Ha) 2020	55
5.4.	Luas Area Tanaman dan Produksi Perkebunan Menurut Jenisnya di Kecamatan Paloh 2020	56
5.5.	Populasi Dan Pematangan Ternak Menurut Jenis Ternak di Kecamatan Paloh 2020	57
5.6.	Produksi dan Nilai Produksi Perikanan laut, Perairan Umum dan Budidaya 2020	58
Bab 6. Industri dan Energi		
6.1.	Banyaknya Rumah Tangga (KK) Pemakai Listrik di Kecamatan Paloh Tahun 2020	63

Daftar Grafik

		Hal
Grafik 1	Persentase Luas Wilayah Kecamatan Paloh	4
Grafik 2	Banyaknya Dusun, RW dan RT di Kecamatan Paloh, 2020	12
Grafik 3	Penduduk Kecamatan Paloh Menurut Jenis Kelamin, 2020	24
Grafik 4	Banyaknya Sekolah Menurut Tingkat Pendidikan Di Kecamatan Paloh Tahun 2020	33
Grafik 5	Penggunaan Lahan Pertanian Sawah, Pertanian Bukan Sawah, dan Bukan Pertanian di Kecamatan Paloh Tahun 2020	52
Grafik 6	Banyaknya Rumah Tangga (KK) Pengguna Listrik Di Kecamatan Paloh Tahun 2020	62



1. GEOGRAFI



Luas Wilayah Kecamatan Paloh 1.148,28 Km² dengan
Desa Sebus sebagai Desa Terluas dan
Desa Matang Danau merupakan Desa Terkecil.

Sumber : Kantor Camat Paloh



1.1 Letak Wilayah

Kecamatan Paloh terletak di bagian Utara Kabupaten Sambas atau diantara 1°35' Lintang Utara serta 2°05' Lintang Utara dan 109°38' Bujur Barat serta 109°38' Bujur Timur.

Secara administratif, batas wilayah kecamatan Paloh adalah:

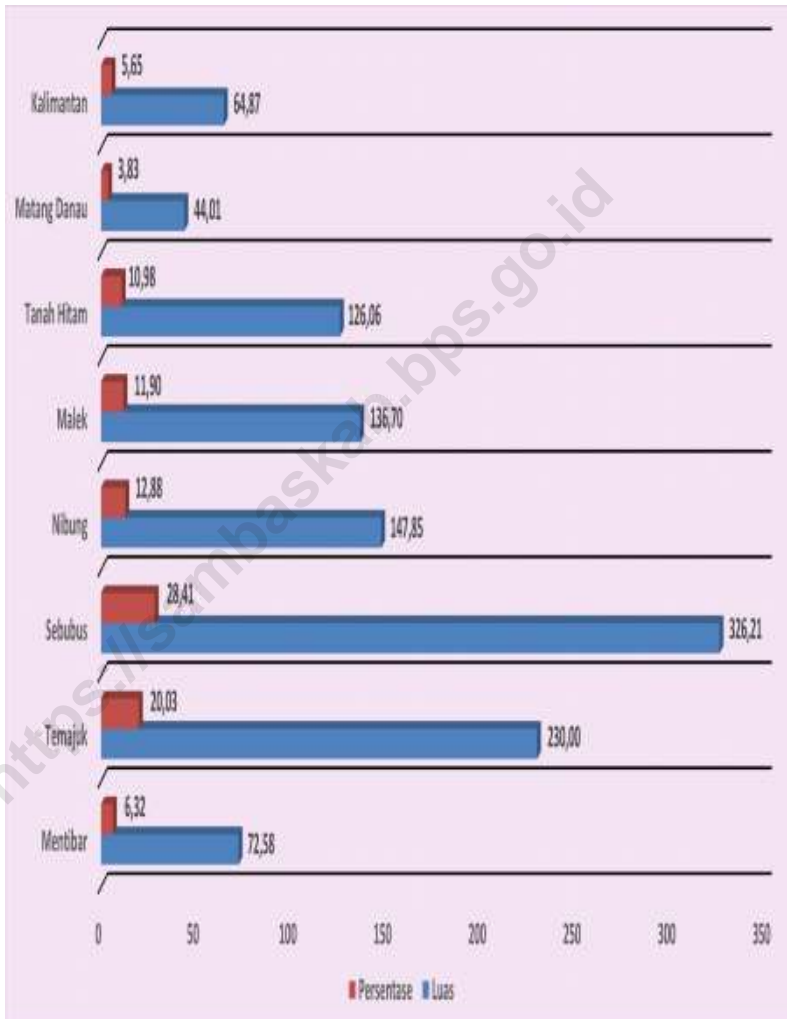
- Utara : Laut Cina Selatan
- Selatan : Kecamatan Teluk Keramat

- Barat : Laut Cina Selatan
- Timur : Serawak (Malaysia)

1.2 Luas Wilayah

Desa terluas adalah Desa Sebusus dengan luas 326,21 km² atau 28,41 persen sedangkan yang terkecil adalah Desa Matang Danau dengan luas sebesar 44,01 km² atau 3,83 persen dari luas wilayah Kecamatan Paloh.

GRAFIK 1 : PERSENTASE TERHADAP
LUAS KECAMATAN



TABEL 1.1
LETAK GEOGRAFI KECAMATAN PALOH
MENURUT GARIS LINTANG DAN GARIS BUJUR

Letak Geografi	Keterangan
[1]	[2]
Lintang	1° 35' 35" – 2° 05' 43"
Bujur	109° 38' 56" – 109° 38' 56"

Sumber : Koordinator Statistik Kecamatan Paloh

TABEL 1.2
BATAS ADMINISTRASI KECAMATAN PALOH MENURUT ARAH MATA ANGIN

Letak Administratif	Berbatasan Dengan
[1]	[2]
Sebelah Utara	Laut Cina Selatan
Sebelah Selatan	Kecamatan Teluk Keramat
Sebelah Timur	Serawak (Malaysia)
Sebelah Barat	Laut Cina Selatan

Sumber : Koordinator Statistik Kecamatan Paloh

TABEL 1.3
LUAS WILAYAH KECAMATAN PALOH

No	Desa / Kelurahan	Luas (Km ²)	Persentase Terhadap Luas Kecamatan (%)
[1]	[2]	[3]	[4]
1.	Kalimantan	64,87	5,65
2.	Matang Danau	44,01	3,83
3.	Tanah Hitam	126,06	10,98
4.	Malek	136,70	11,90
5.	Nibung	147,85	12,88
6.	Sebubus	326,21	28,41
7.	Temajuk	230,00	20,03
8.	Mentibar	72,58	6,32
Kecamatan Paloh		1 148,28	100,00

Sumber : Kantor Camat Paloh

TABEL : 1.4.
JARAK ANTARA KECAMATAN PALOH
DENGAN BEBERAPA DESA MEALALUI DARAT

No.	Desa	Jarak (Km)
[1]	[2]	[3]
1.	Kalimantan	21
2.	Matang Danau	22
3.	Tanah Hitam	17
4.	Malek	5.9
5.	Nibung	1.9
6.	Sebubus	2.2
7.	Temajuk	
	Jalan Pantai	55,2
	Jalan Darat	53,8
8.	Mentibar	8.9

Sumber : Kantor Camat Paloh

2. PEMERINTAHAN



Pada Tahun 2020, terdapat **30** Dusun, **60** RW,
dan **142** RT di Kecamatan Paloh

Sumber : Kantor Camat Paloh



Kecamatan Paloh sebagai salah satu kecamatan di Kabupaten Sambas selain Kecamatan Sajingan Besar yang berbatasan langsung dengan Negara Malaysia memiliki peranan yang strategis bagi pembangunan Kabupaten Sambas seluruhnya.

Penataan ekonomi, pemeliharaan kamtibmas, penjagaan keamanan dan juga pelayanan publik tentunya merupakan hal-hal yang sangat

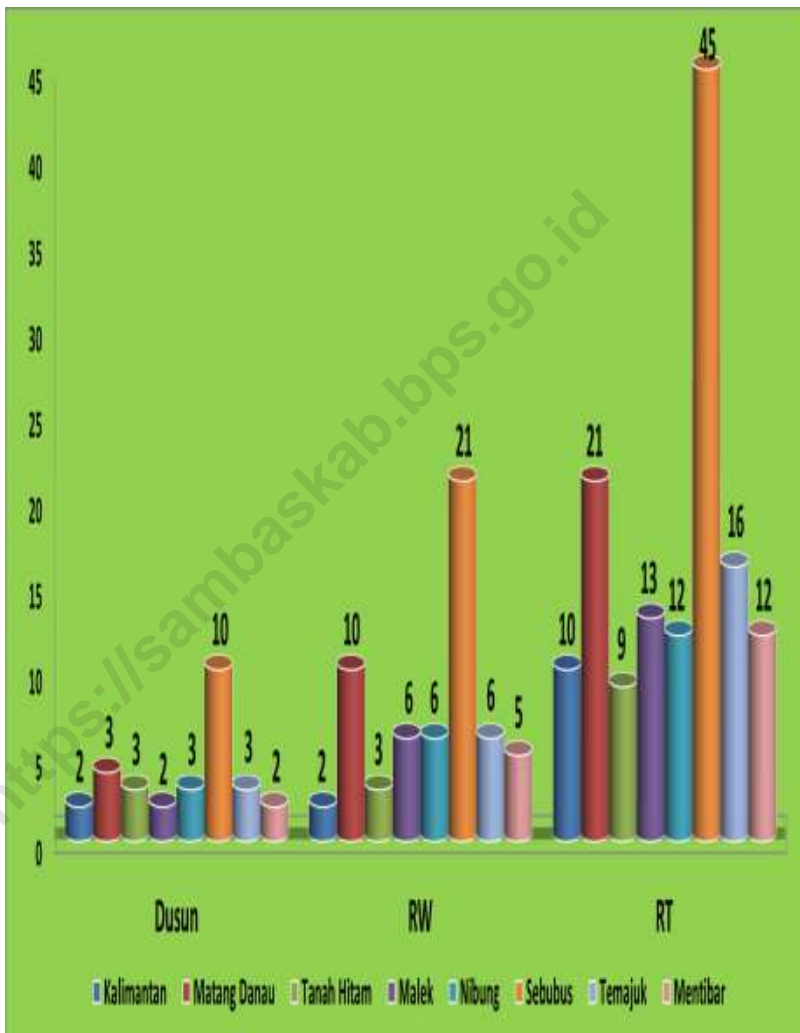
penting bagi manajemen pemerintahan Kecamatan Paloh.

Oleh karena itu pemerintahan yang solid, struktur yang lengkap dengan penataan wilayah yang efektif merupakan suatu keharusan bagi Kecamatan Paloh.

Pada tahun 2020 Struktur Perangkat Kecamatan Paloh sudah cukup lengkap dengan membawahi 8 Desa, 29 Dusun, 60 RW dan 142 RT.

<https://sambaskab.bps.go.id>

GRAFIK 2 : BANYAKNYA DUSUN, RW DAN RT
DI KECAMATAN PALOH
TAHUN 2020



TABEL 2.1
NAMA-NAMA CAMAT YANG PERNAH / MASIH MENJABAT
DI KECAMATAN PALOH
2020

No	Nama-nama Camat	Periode		
[1]	[2]	[3]		
1.	Abdullah Barkah	1963	-	1965
2.	U. Artagnan Tipan	1965	-	1966
3.	Machmus Mi'radj	1966	-	1967
4.	Sabli H. Oemar	1967	-	1967
5.	Binsar Simanjuntak	1967	-	1969
6.	Chaidir AS	1969	-	1969
7.	U. Amaludin TPA, BA	1969	-	1974
8.	Ondon Sutisna	1974	-	1980
9.	Sumimbar	1980	-	1981
10.	Sy. Saleh Al Kadrie, BA	1981	-	1986
11.	Kabul Mulyono, BA	1986	-	1990
12.	Drs. Samingan Z	1990	-	1996
13.	Drs. Tuftriandi	1996	-	2001
14.	Mirza, S.Sos	2001	-	2002
15.	Arlizen AB, S.Sos	2002	-	2008
16.	Yudi, S.Sos. M.Si	2008	-	2011
17.	Usman, S.Sos. MM	2011	-	2017
18.	Drs. Suhaimi	2018	-	2019
19.	Ir.Sofiandi,M.Si	2019	-	Sekarang

Sumber : Kantor Camat Paloh

TABEL 2.2
BANYAKNYA PEGAWAI INSTANSI / LEMBAGA DI KECAMATAN PALOH
MENURUT JENIS KELAMIN DAN GOLONGAN
(Keadaan 31 Desember 2020)

No Instansi/Lembaga		Golongan								Jumlah	
		I		II		III		IV			
		L	P	L	P	L	P	L	P	L	P
[1]	[2]	[3]	[4]	[5]	[6]	[7]	[8]	[9]	[10]	[11]	[12]
1.	Kantor Camat	-	-	1	1	6	-	2	-	9	1
2.	K U A	-	-	-	-	1	1	-	-	1	1
3.	Mantri Tani	-	-	1	-	1	-	-	-	2	-
4.	Puskesmas	-	-	1	6	8	13	-	-	9	19
5.	UPT Diknas	-	-	2	1	-	-	1	-	3	1
6.	Koramil	1	-	10	-	1	-	-	-	12	-
7.	Polsek	-	-	35	-	3	-	1	-	39	-
2020		1	-	50	8	20	14	4	-	75	22

Sumber : Kantor Camat Paloh

TABEL 2.3
DAFTAR NAMA KEPALA DESA YANG MASIH MENJABAT
DI KECAMATAN PALOH, 2020

No.	Desa	Nama Kepala Desa
[1]	[2]	[3]
1.	Kalimantan	Wing
2.	Matang Danau	Halipi
3.	Tanah Hitam	Juliansyah
4.	Malek	Hendri.M
5.	Nibung	Marka Bahrun
6.	Sebubus	Irpan Riadi, SE, Sy
7.	Temajuk	Rian Winandi
8.	Mentibar	Khairudin

Sumber : Kantor Camat Paloh

TABEL 2.4
BANYAKNYA DUSUN DI KECAMATAN PALOH
2020

No	Desa / Kelurahan	Dusun	Nama Dusun
[1]	[2]	[3]	[4]
1.	Kalimantan	2	1. Setia 2. Bhakti
2.	Matang Danau	4	1. Pantai Laut 2. Mariana 3. Perigi Nyatu 4. Matang Putus
3.	Tanah Hitam	3	1. Sinar Medan 2. Peria 3. Danau Peradah
4.	Malek	2	1. Cemara 2. Purun
5.	Nibung	3	1. Perintis 2. Mekar 3. Cempaka
6.	Sebusus	11	1. Sebuluh 2. Melati 3. Setingga Asin 4. Setingga 5. Jeruju 6. Merbau 7. Sungai Dungun 8. Cermai 9. Sungai Tengah 10. Serumpun 11. Jeruju Utara
7.	Temajuk	3	1. Camar Bulan 2. Maludin 3. Sempadan

Sumber : Kantor Camat Paloh

Lanjutan Tabel 2.3

No	Desa / Kelurahan	Dusun	Nama Dusun
[1]	[2]	[3]	[4]
8.	Mentibar	2	1. Sungai Simpurn 2. Tanjung Pandan
Jumlah		30	

Sumber : Kantor Camat Paloh

TABEL : 2.5
BANYAKNYA DESA MENURUT KRITERIA DESA
DI KECAMATAN PALOH
2020

No.	Desa	Kriteria Desa				
		Mandiri	Maju	Berkembang	Tertinggal	Sangat Tertinggal
[1]	[2]	[3]	[4]	[5]	[5]	[5]
1.	Kalimantan	-	-	√	-	-
2.	Matang Danau	-	-	√	-	-
3.	Tanah Hitam	-	√	-	-	-
4.	Malek	√	-	-	-	-
5.	Nibung	√	-	-	-	-
6.	Sebubus	√	-	-	-	-
7.	Temajuk	-	√	-	-	-
8.	Mentibar	-	√	-	-	-
Jumlah		3	3	2		

Sumber : Kantor Camat Paloh

TABEL 2.6
BANYAK RUKUN WARGA DAN RUKUN TETANGGA
DI KECAMATAN PALOH
2020

No	Desa / Kelurahan	Rukun Warga	Rukun Tetangga
[1]	[2]	[3]	[4]
1.	Kalimantan	2	10
2.	Matang Danau	10	21
3.	Tanah Hitam	3	9
4.	Malek	6	13
5.	Nibung	6	12
6.	Sebubus	22	49
7.	Temajuk	6	16
8.	Mentibar	5	12
Jumlah		60	142

Sumber : Kantor Camat Paloh

Jumlah Penduduk Kecamatan Paloh

Kepadatan Penduduk Kecamatan Paloh

Sumber : Sensus Penduduk 2020, BPS

29.903

Jiwa

26

Jiwa/Km²



PENDUDUK DAN ANGKATAN KERJA



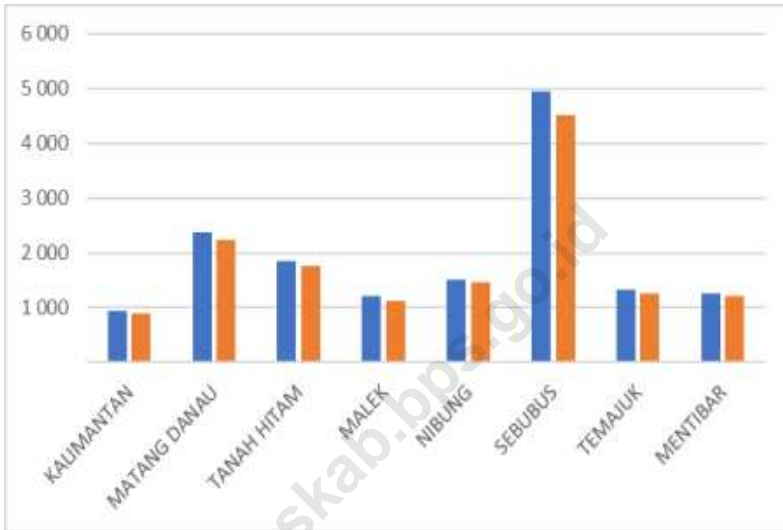
Kesejahteraan penduduk merupakan sasaran utama dari pembangunan sebagaimana tertuang dalam Garis Besar Haluan Negara (GBHN). Sasaran ini tidak mungkin tercapai bila pemerintah tidak dapat memecahkan masalah kepadudukan seperti besarnya jumlah penduduk dan tidak meratanya penyebaran penduduk.

Berdasarkan angka hasil Sensus Penduduk 2020, penduduk Kecamatan Paloh pada tahun 2020 berjumlah 29.903 jiwa dengan kepadatan penduduk sekitar 26 jiwa per kilometer persegi atau 997

jiwa per dusun. Karena itu, persoalan mendesak bagi daerah adalah minimnya sumber daya manusia untuk mengelola pembangunan di daerah yang potensinya amat besar.

Penyebaran penduduk di Kecamatan Paloh tidak merata antar desa yang satu dengan desa yang lainnya. Desa Matang Danau merupakan Desa dengan tingkat kepadatan penduduk tertinggi yaitu 104 jiwa/km². Sebaliknya, Desa Temajuk dengan luas sekitar 20,03 persen dari total wilayah Kecamatan Paloh hanya di huni 11 jiwa/km².

**GRAFIK 3 : PENDUDUK KECAMATAN PALOH MENURUT JENIS KELAMIN
2020**



TABEL 3.1
PENDUDUK KECAMATAN PALOH MENURUT JENIS KELAMIN
2020

No	Desa / Kelurahan	Laki-laki	Perempuan	Jumlah
[1]	[2]	[3]	[4]	[5]
1.	Kalimantan	954	894	1 848
2.	Matang Danau	2 368	2 233	4 601
3.	Tanah Hitam	1 857	1 766	3 623
4.	Malek	1 216	1 127	2 343
5.	Nibung	1 507	1 460	2 967
6.	Sebusus	4 950	4 512	9 462
7.	Temajuk	1 325	1 255	2 580
8.	Mentibar	1 252	1 227	2 479
	2020	15 429	14 474	29 903
	2019	12 679	12 928	25 607
	2018	12 650	12 838	25 485
	2017	12 628	12 745	25 373
	2016	12 625	12 678	25 303

Sumber : Badan Pusat Statistik Kabupaten Sambas

TABEL 3.2
PENDUDUK KECAMATAN PALOH MENURUT JENIS KELAMIN DAN SEX RATIO
2020

No	Desa / Kelurahan	Laki-laki	Perempuan	Sex Ratio
[1]	[2]	[3]	[4]	[5]
1.	Kalimantan	954	894	106,7
2.	Matang Danau	2 368	2 233	106,0
3.	Tanah Hitam	1 857	1 766	105,2
4.	Malek	1 216	1 127	107,9
5.	Nibung	1 507	1 460	103,2
6.	Sebusus	4 950	4 512	109,7
7.	Temajuk	1 325	1 255	105,6
8.	Mentibar	1 252	1 227	102,0
	2020	15 429	14 474	106,6
	2019	12 679	12 928	98,07
	2018	12 650	12 838	98,54
	2017	12 628	12 745	99,08
	2016	12 625	12 678	99,58

Sumber : Badan Pusat Statistik Kabupaten Sambas

TABEL 3.3
KEPADATAN PENDUDUK KECAMATAN PALOH
2020

No	Desa	Luas (Km ²)	Penduduk	Kepadatan Penduduk	
				Per Km ²	Per Dusun
[1]	[2]	[3]	[4]	[5]	[6]
1.	Kalimantan	64,87	1 848	28	924
2.	Matang Danau	44,01	4 601	105	1 150
3.	Tanah Hitam	126,06	3 623	29	1 208
4.	Malek	136,70	2 343	17	1 171
5.	Nibung	147,85	2 967	20	989
6.	Sebubus	326,21	9 462	29	860
7.	Temajuk	230,00	2 580	11	860
8.	Mentibar	72,58	2 479	34	1 240
	2020	1 148,28	29 903	26	997
	2019	1 148,28	25 607	22	854
	2018	1 148,28	25 485	22	879
	2017	1 148,28	25 373	22	875
	2016	1 148,28	25 303	22	1 054

Sumber : Badan Pusat Statistik Kabupaten Sambas

TABEL : 3.4
PENDUDUK KECAMATAN PALOH MENURUT GOLONGAN UMUR
DAN JENIS KELAMIN
2020

Golongan Umur			Laki-laki	Perempuan	Jumlah
[1]			[2]	[3]	[4]
0	-	14	4 005	3 716	7 721
15	-	64	10 710	10 062	20 772
65	+		714	696	1 410
2020			15 429	14 474	29 903
2019			12 679	12 928	25 607
2018			12 650	12 835	25 485
2017			12 628	12 745	25 373
2016			12 575	12 678	25 303

Sumber : Badan Pusat Statistik Kabupaten Sambas

5. PERTANIAN



Penggunaan Lahan Pertanian Sawah
di Kecamatan Paloh

Tadah Hujan **4.527 Ha**



Pendidikan

Keberhasilan proses pendidikan sangat tergantung oleh tersedianya sarana dan prasarana serta tenaga pengajar yang memadai. Pada tahun 2020, jumlah prasarana SD terdapat 23 Sekolah, SLTP terdapat 11 sekolah, dan SLTA terdapat 4 sekolah yang ada di Kecamatan Paloh.

Pada tahun 2020 jumlah murid SD/MI mencapai 3.600 orang dan jumlah guru yang ada sebanyak 238 orang. Hal ini berarti, rasio murid terhadap guru mencapai 15,13 ini berarti beban tiap guru mendidik rata-rata 15 – 16 murid.

Di tingkat SLTP/MTs, jumlah murid mengalami penurunan dari 1.798 orang menjadi 1.409 orang di tahun 2020 dengan rasio murid terhadap guru 13,05.

Untuk di tingkat SLTA/SMK, jumlah murid jumlah tidak mengalami perubahan 1 289 murid pada tahun 2020. Jumlah guru tidak mengalami peningkatan tetap sama dengan tahun 2019 dengan jumlah 69 guru tahun, rasio murid terhadap guru mencapai 18,68. ini berarti setiap guru mengajar 18 – 19 murid.

Kesehatan

Sejak awal pemerintah sudah memperhatikan dan berupaya meningkatkan derajat kesehatan masyarakat dengan alasan kemanusiaan. Hal ini dapat kita lihat dari pembangunan berbagai fasilitas kesehatan.

Pelayanan kesehatan merupakan salah satu kewajiban negara terhadap rakyatnya. Sebab status kesehatan masyarakat adalah indikator penting dari seluruh indikator yang ada dan merupakan faktor penting dari produktivitas ekonomi.

Pembangunan di bidang kesehatan saat ini diarahkan pada penyediaan berbagai sarana dan prasarana yang meliputi bangunan fisik (rumah sakit, puskesmas, balai pengobatan dan poliklinik) serta pengadaan tenaga kesehatan yang terampil.

Puskesmas merupakan salah satu prasarana yang paling vital di Kecamatan Paloh bagi pelayanan kesehatan masyarakat. Pada tahun 2020 terdapat 2 Puskesmas, 11 Polindes / Poskesdes, 6 Pustu (Puskesmas pembantu), dan 1 Puskesmas Keliling darat serta 1 Puskesmas keliling di air.

Dokter merupakan sumber daya manusia yang sangat dibutuhkan dalam dunia kesehatan. Dengan bantuan dokter maka banyak kemungkinan penyakit yang dapat disembuhkan. Di Kecamatan Paloh hanya terdapat 2 orang dokter yaitu 2 dokter umum tentu saja jumlah ini tidak mencukupi bagi optimalisasi pelayanan kesehatan di Kecamatan Paloh.

Agama

Negara Indonesia yang berdasarkan Pancasila dan UUD 1945 menjamin kehidupan umat beragama dan

senantiasa mengembangkan kerukunan hidup antara pemeluk agama / kepercayaan guna membina kehidupan masyarakat dan sekaligus mengatasi berbagai masalah sosial budaya yang mungkin dapat menghambat kemajuan bangsa.

Untuk itu, diperlukan sarana dan prasarana yang memadai bagi semua umat serta peningkatan pelayanan bagi kepentingan pelaksanaan ibadah keagamaan, mencakup prasarana

beribadah serta pelayanan yang menyangkut perkawinan.

Pada tahun 2020 jumlah prasarana peribadatan di Kecamatan Paloh ada 90 tempat ibadah.

**GRAFIK 4 : BANYAKNYA SEKOLAH MENURUT TINGKAT PENDIDIKAN
DI KECAMATAN PALOH
TAHUN 2020**



TABEL 4.1.1
BANYAKNYA SEKOLAH MENURUT TINGKAT PENDIDIKAN
DI KECAMATAN PALOH
2020

No Desa / Kelurahan		Tingkat Pendidikan							
		TK		SD		SMP		SMA	
		Swasta	Negeri	Swasta	Negeri	Swasta	Negeri	Swasta	Negeri
[1]	[2]	[3]	[4]	[5]	[6]	[7]	[8]	[9]	[10]
1.	Kalimantan	1	-	-	1	-	1	-	-
2.	Matang Danau	-	-	1	3	2	-	-	-
3.	Tanah Hitam	-	-	-	3	-	1	-	1
4.	Malek	-	-	-	1	-	1	-	-
5.	Nibung	1	-	-	2	-	1-	-	1
6.	Sebusus	-	-	-	8	1	3	-	1
7.	Temajuk	1	-	-	2	-	1	-	1
8.	Mentibar	-	-	1	1	-	-	-	-
	2020	3	-	2	21	3	8	-	4
	2019	3	-	2	21	3	8	-	4
	2018	3	-	2	22	3	8	-	4
	2017	3	-	2	22	3	8	-	3
	2016	3	-	2	22	3	8	-	3

Sumber : *Website Dapodik*, Kementerian Agama Kabupaten Sambas
Tahun 2019 bulan Juli SDN N0 5 di satukan dengan SDN N0 03 Nibung

TABEL 4.1.2.
BANYAKNYA TAMAN KANAK-KANAK (TK), GURU DAN MURID
DI KECAMATAN PALOH
2020

No	Desa / Kelurahan	Sekolah	Guru	Murid	Rasio Murid Terhadap Guru
[1]	[2]	[3]	[4]	[5]	[6]
1.	Kalimantan	1	3	36	12,00
2.	Matang Danau	-	-	-	-
3.	Tanah Hitam	-	-	-	-
4.	Malek	-	-	-	-
5.	Nibung	1	3	45	15,00
6.	Sebusus	-	-	-	-
7.	Temajuk	1	2	20	10,00
8.	Mentibar	-	-	-	-
	2020	3	8	101	12,63
	2019	-	-	-	-
	2018	3	5	97	19,40
	2017	3	8	78	09,75
	2016	3	11	77	07,00

Sumber : *Website Dapodik*

TABEL 4.1.3.
BANYAKNYA SEKOLAH DASAR (SD)
ATAU MADRASAH IBTIDAIYAH (MI),
GURU DAN MURID DI KECAMATAN PALOH
2020

No	Desa / Kelurahan	Sekolah	Guru	Murid	Rasio Murid Terhadap Guru
[1]	[2]	[3]	[4]	[5]	[6]
1.	Kalimantan	1	13	191	14,69
2.	Matang Danau	4	30	418	13,93
3.	Tanah Hitam	3	35	507	14,49
4.	Malek	1	13	262	20,15
5.	Nibung	2	27	408	15,11
6.	Sebusus	8	80	1129	14,11
7.	Temajuk	2	19	365	19,21
8.	Mentibar	2	21	320	15,24
	2020	23	238	3 600	15,13
	2019	23 ^R	264	3 718	15,11
	2018	24	261	3 791	14,52
	2017	24	276	3 828	13,87
	2016	24	310	3 874	12,50

Sumber : *Website* Dapodik, Kementerian Agama Kabupaten Sambas

TABEL 4.1.4.
BANYAKNYA SEKOLAH MENENGAH PERTAMA (SMP)
ATAU MADRASAH TSANAWIYAH (MTs),
GURU DAN MURID DI KECAMATAN PALOH
2020

No	Desa / Kelurahan	Sekolah	Guru	Murid	Rasio Murid Terhadap Guru
[1]	[2]	[3]	[4]	[5]	[6]
1.	Kalimantan	1	11	211	19,18
2.	Matang Danau	2	22	82	3,73
3.	Tanah Hitam	1	13	143	11,00
4.	Malek	1	12	184	15,33
5.	Nibung	1	17	385	22,65
6.	Sebusus	4	26	279	10,73
7.	Temajuk	1	7	125	17,86
8.	Mentibar	-	-	-	-
	2020	11	108	1 409	13,05
	2019	11	135	1 798	15,32
	2018	11	135	1 798	13,32
	2017	11	121	1 688	13,95
	2016	11	125	1 637	13,10

Sumber : *Website Dapodik, Kementerian Agama Kabupaten Sambas*

TABEL 4.1.5.
BANYAKNYA SEKOLAH MENENGAH ATAS (SMA)
ATAU SEKOLAH MENENGAH KEJURUAN (SMK),
GURU DAN MURID DI KECAMATAN PALOH
2020

No	Desa / Kelurahan	Sekolah	Guru	Murid	Rasio Murid Terhadap Guru
[1]	[2]	[3]	[4]	[5]	[6]
1.	Kalimantan	-	-	-	-
2.	Matang Danau	-	-	-	-
3.	Tanah Hitam	1	33	661	20,03
4.	Malek	-	-	-	-
5.	Nibung	1	24	461	19,21
6.	Sebusus	1	5	61	12,20
7.	Temajuk	1	7	106	15,14
8.	Mentibar	-	-	-	-
	2020	4	69	1 289	18,68
	2019	4 ^R	69	1 289	18,68
	2018	4 ^R	76	1 222	16,08
	2017	3	65	1 225	18,85
	2016	3	65	1 193	18,35

Sumber : *Website Dapodik*

TABEL 4.2.1
BANYAKNYA FASILITAS KESEHATAN
DI KECAMATAN PALOH
2020

No	Desa / Kelurahan	Puskesmas	Polindes / Poskesdes	Pustu	Pusling
[1]	[2]	[3]	[4]	[5]	[6]
1.	Kalimantan	-	1	-	-
2.	Matang Danau	-	1	1	-
3.	Tanah Hitam	-	1	1	-
4.	Malek	-	1	-	-
5.	Nibung	1	1	-	-
6.	Sebubus	-	5	3	-
7.	Temajuk	1	-	1	-
8.	Mentibar	-	1	-	-
	2020	2	11	6	2
	2019	2	11	6	2
	2018	2	11	6	2
	2017	2	11	6	2
	2016	1	13	7	3

Sumber : Puskesmas Paloh

TABEL 4.2.2
BANYAKNYA PUSKESMAS MENURUT JENISNYA
DI KECAMATAN PALOH
2020

No Desa / Kelurahan	Puskesmas						Jumlah
	Dengan Rawat Inap	Tanpa Rawat Inap	Pembantu	Keliling			
				Darat	Air		
[1]	[2]	[3]	[4]	[5]	[6]	[7]	[8]
1.	Kalimantan	-	-	-	-	-	-
2.	Matang Danau	-	-	1	-	-	1
3.	Tanah Hitam	-	-	1	-	-	1
4.	Malek	-	-	-	-	-	-
5.	Nibung	1	-	-	2	-	3
6.	Sebusus	-	-	2	-	-	1
7.	Temajuk	-	-	-	-	-	-
8.	Mentibar	-	-	1	-	-	1
	2020	1	-	5	2	-	8
	2019	1	-	6	-	-	7
	2018	1	2	6	1	-	10
	2017	1	-	7	1	1	11
	2016	1	-	7	1	2	11

Sumber : Puskesmas Paloh

TABEL 4.2.3
BANYAKNYA TENAGA KESEHATAN DI KECAMATAN PALOH
2020

No.	Desa/Kelurahan	Paramedis	Non Medis	Jumlah
[1]	[2]	[3]	[4]	[5]
1.	Kalimantan	3	1	4
2.	Matang Danau	6	3	9
3.	Tanah Hitam	3	0	3
4.	Malek	2	2	4
5.	Nibung	26	9	35
6.	Sebubus	9	3	12
7.	Temajuk	0	0	0
8.	Mentibar	5	0	5
	2020	54	18	72
	2019	76	6	66
	2018	-	-	-
	2017	-	-	-
	2016	-	-	-

Sumber : Puskesmas Paloh

Catatan Paramedis mencakup bidan, perawat, terapis gigi dan mulut. Non Medis mencakup apoteker, kesehatan masyarakat, farmasi, analis kesehatan, dan kesehatan lingkungan

TABEL 4.2.4
BANYAKNYA TENAGA DOKTER MENURUT JENISNYA
DI KECAMATAN PALOH
2020

No	Desa / Kelurahan	Dokter Umum	Dokter Gigi	Dokter Spesialis	Jumlah
[1]	[2]	[3]	[4]	[5]	[6]
1.	Kalimantan	-	-	-	-
2.	Matang Danau	-	-	-	-
3.	Tanah Hitam	-	-	-	-
4.	Malek	-	-	-	-
5.	Nibung	1	1	-	2
6.	Sebubus	-	-	-	-
7.	Temajuk	-	-	-	-
8.	Mentibar	-	-	-	-
	2020	1	1	-	2
	2019	2	-	-	2
	2018	2	-	-	2
	2017	2	-	-	2
	2016	3	-	-	3

Sumber : Puskesmas Paloh

TABEL: 4.2.5
JUMLAH SASARAN IBU HAMIL MELAKUKAN K1 DAN K4
DI KECAMATAN PALOH
2020

No.	Desa	Ibu Hamil		
		Jumlah	K1	K4
[1]	[2]	[3]	[4]	[5]
1.	Kalimantan	63	34	29
2.	Matang Danau	155	82	73
3.	Tanah Hitam	85	42	43
4.	Malek	93	48	45
5.	Nibung	131	70	61
6.	Sebubus	374	200	174
7.	Temajuk	-	-	-
8.	Mentibar	91	46	45
	2020	992	522	470
	2019	967	491	476
	2018	-	-	-
	2017	-	-	-
	2016	-	-	-

Sumber : Puskesmas Paloh

TABEL: 4.2.6
REALISASI PENCAPAIAN AKSEPTOR KB BARU DAN KB AKTIF
MENURUT ALAT YANG DIGUNAKAN
DI KECAMATAN PALOH
2020

No.	Jenis Alat Yang Digunakan	Akseptor	
		KB Baru	KB Aktif
[1]	[2]	[3]	[4]
1.	IUD	20	73
2.	KP	-	-
3.	KW	-	14
4.	Implat	84	225
5.	Suntik	643	1 835
6.	PIL	231	1 632
7.	KONDOM	20	43
8.	OV	-	-
	2020	998	3 822
	2019	1 276	3 720
	2018	169	1 194
	2017	167	1 913
	2016	161	2 084

Sumber : PPLKB Kecamatan Paloh

TABEL : 4.2.7.
BANYAKNYA SARANA PELAYANAN KB NASIONAL
DI KECAMATAN PALOH
2020

No.	Jenis Sarana Pelayanan	Jumlah Sarana
[1]	[2]	[3]
1.	BPKB	1
2.	KKB	2
3.	PPKBD	8
4.	POSYANDU	29
5.	DBS/APOTIK	2
6.	KELOMPOK AKSEPTOR	29
.	2020	71
.	2019	69
.	2018	-
.	2017	-
.	2016	-

Sumber/Source : BPPKB Kabupaten Sambas

TABEL: 4.3.1
BANYAKNYA RUMAH IBADAH MENURUT JENIS AGAMA
DI KECAMATAN PALOH
2020

No.	Desa	Islam		Katholik		Protestan	Budha	Hindu
		Mesjid	Surau	Gereja	Kapel	Gereja	Vihara	Pura
[1]	[2]	[3]	[4]	[5]	[6]	[7]	[8]	[9]
1.	Kalimantan	1	3	-	-	-	-	-
2.	Matang Danau	5	5	-	-	-	-	-
3.	Tanah Hitam	3	6	1	-	1	1	-
4.	Malek	1	2	-	-	1	1	-
5.	Nibung	2	5	1	-	1	4	-
6.	Sebusus	11	11	-	-	-	-	-
7.	Temajuk	5	5	-	-	-	-	-
8.	Mentibar	3	11	-	-	-	-	-
	2020	31	48	2	-	3	6	-
	2019	27	40	2	-	3	6	-
	2018	27	40	2	-	3	6	-
	2017	-	-	-	-	-	-	-
	2016	-	-	-	-	-	-	-

Sumber : KUA Kecamatan Paloh

TABEL: 4.3.2
BANYAKNYA NIKAH, TALAK, CERAI DAN RUJUK DI KECAMATAN PALOH
2020

No.	Desa/Kelurahan	Nikah	Talak	Cerai	Rujuk	Jumlah
[1]	[2]	[3]	[4]	[5]	[6]	[7]
1.	Kalimantan	19	-	-	-	19
2.	Matang Danau	37	-	-	-	37
3.	Tanah Hitam	25	-	-	-	25
4.	Malek	20	-	-	-	20
5.	Nibung	19	-	-	-	19
6.	Sebusus	65	-	-	-	65
7.	Temajuk	15	-	-	-	15
8.	Mentibar	20	-	-	-	20
	2020	220	-	-	-	220
	2019	287	9	42	-	338
	2018	228	-	12	-	240
	2017	136	-	3	-	139
	2016	153	-	4	-	157

Sumber : KUA Kecamatan Paloh

5. PERTANIAN



Penggunaan Lahan Pertanian Sawah
di Kecamatan Paloh

Tadah Hujan **4.527 Ha**



Hasil pembangunan di sektor pertanian terutama pertanian tanaman pangan manfaatnya sudah dirasakan oleh sebagian besar penduduk di Kabupaten Sambas khususnya Kecamatan Paloh. Untuk itu, produksi pangan baik beras maupun non beras perlu terus ditingkatkan guna lebih memantapkan swasembada pangan. Di samping itu juga ditujukan untuk memperbaiki mutu gizi masyarakat melalui penganeekaragaman jenis bahan makanan.

Sub sektor tanaman bahan makanan merupakan salah satu sub sektor pada sektor pertanian. Sub sektor ini mencakup tanaman padi (padi sawah, dan padi ladang), jagung, ubi kayu, ubi jalar, kacang tanah, kacang kedelai, dan kacang hijau. Secara umum peningkatan produksi tanaman pangan di Kabupaten Sambas masih sangat dipengaruhi bertambahnya luas panen. Selain itu, produktifitas juga sangat mempengaruhi produksi. Kondisi demikian terutama akibat pengaruh faktor alam dan kemampuan petani mengelola usaha pertaniannya.

**GRAFIK 6 : PENGGUNAAN LAHAN PERTANIAN SAWAH, PERTANIAN BUKAN SAWAH
DAN
BUKAN PERTANIAN DI KECAMATAN PALOH (Ha)
2020**



TABEL: 5.1
PENGUNAAN LAHAN PERTANIAN SAWAH
DI KECAMATAN PALOH
2020
(Hektar)

No.	Jenis Lahan	Luas	
		Ha	Km ²
[1]	[2]	[3]	[4]
1.	Irigasi	-	-
2.	Tadah hujan	4 527	45,27
3.	Pasang surut	-	-
4.	Rawa Lebak	-	-
	2020	4 527	45,27
	2019	4 497	44,97
	2018	4 497	44,97
	2017	4 497	44,97
	2016	4 397	43,97

Sumber : Dinas Pertanian dan Peternakan Kabupaten Sambas

TABEL: 5.2
PENGUNAAN LAHAN PERTANIAN BUKAN SAWAH
DI KECAMATAN PALOH
2020
(Hektar)

No.	Jenis Lahan	Luas	
		Ha	Km ²
[1]	[2]	[3]	[4]
1.	Tegal/kebun	2 475	24,75
2.	Ladang/huma	256	2,56
3.	Perkebunan	6 425	64,25
4.	Hutan Rakyat	6 671	66,71
5.	Padang rumput	50	0,5
6.	Hutan Negara	38 938	389,38
7.	Sementara Tidak Diusahakan	15 875	158,75
8.	Lainnya (Tambak, Kolam, Empang dll)	36 982	369,82
	2020	107 672	1 076,72
	2019	107 702	1 077,02
	2018	112 199	1 122,99
	2017	112 199	1 122,99
	2016	112 199	1 122,99

Sumber : Dinas Pertanian dan Peternakan Kabupaten Sambas

TABEL : 5.3.
PENGUNAAN LAHAN PERTANIAN SAWAH, PERTANIAN BUKAN SAWAH DAN
BUKAN PERTANIAN DI KECAMATAN PALOH (Ha)
2020

No.	Jenis Tanah	Luas (Hektar)	
[1]	[2]	[3]	
1.	Sawah	4 527	45,27
2.	Pertanian bukan sawah	107 672	1076,72
3.	Bukan pertanian	2 685	26,85
Kecamatan Paloh		114 884	1148,84

Sumber : Dinas Pertanian Kabupaten Sambas

TABEL : 5.4.
LUAS AREA TANAMAN DAN PRODUKSI PERKEBUNAN MENURUT JENISNYA
DI KECAMATAN PALOH
2020

No	Jenis Tanaman	Luas Tanaman (Ha)	Produksi (Ton)
[1]	[2]	[3]	[4]
1.	Karet	1.939	247
2.	Kelapa Dalam	968	273
3.	Kelapa Hibrida	-	-
4.	Kelapa Sawit	1.011	300
5.	Kopi	50	72
6.	Kakao	-	-
7.	Lada	471	915
8.	Jambu Mente	-	-
9.	Tebu	-	-
10.	Kemiri	-	-
11.	Pinang	-	-
12.	Gengkeh	-	-
13.	Sagu	-	-
	2020	4.439	1.807,00
	2019	4.444	1.773,00
	2018	5.989	4.042,00
	2017	5.552	732,00
	2016	6.012	946,00

Sumber : Dinas Pertanian dan Ketahanan Pangan Kabupaten Sambas

TABEL : 5.5.
POPULASI DAN PEMOTONGAN TERNAK MENURUT JENIS TERNAK
DI KECAMATAN PALOH
2020
(Ekor)

No.	Jenis Ternak	Populasi	Pemotongan
[1]	[2]	[3]	[4]
Ternak Besar			
1.	Sapi	1 002	143
2.	Kerbau	-	
Ternak Kecil			
1.	Babi	347	50
2.	Kambing	1 149	134
Unggas			
1.	Ayam Ras Pedaging	8 732	54 689
2.	Ayam Ras Petelur	-	4 076
3.	Ayam Buras	23 876	19 181
4.	Itik	11 738	167
	2020	46 844	78 440
	2019	47 876	81 921
	2018	36 539	82 620
	2017	48 284	94 641
	2016	47 455	93 700

Sumber : Dinas Pertanian dan Peternakan Kabupaten Sambas

TABEL : 5.6.
PRODUKSI DAN NILAI PRODUKSI PERIKANAN LAUT, PERAIRAN UMUM, DAN
BUDIDAYA DI KECAMATAN PALOH
2020

No.	Jenis Penangkapan	Produksi (Ton)	Nilai Produksi (Ribuan Rupiah)
[1]	[2]	[3]	[4]
1.	Perikanan Laut	4 323,42	148 633 772,00
2.	Perairan Umum	16,86	554 623,55
3.	Budidaya	232,04	86 242,59
	2020	4.572,32	148 633 772,00
	2019	4 219,29	138 285 056,60
	2018	2 104,98	51 163 889
	2017	2 385,48	56 735 959,31
	2016	9 814,61	207 923 470,77

Sumber : Dinas Perikanan, Peternakan dan Kesehatan Hewan Kabupaten Sambas



ENERGI



RUMAH TANGGA PENGGUNA LISTRIK

7.742 KK

PLN

556 KK

NON PLN

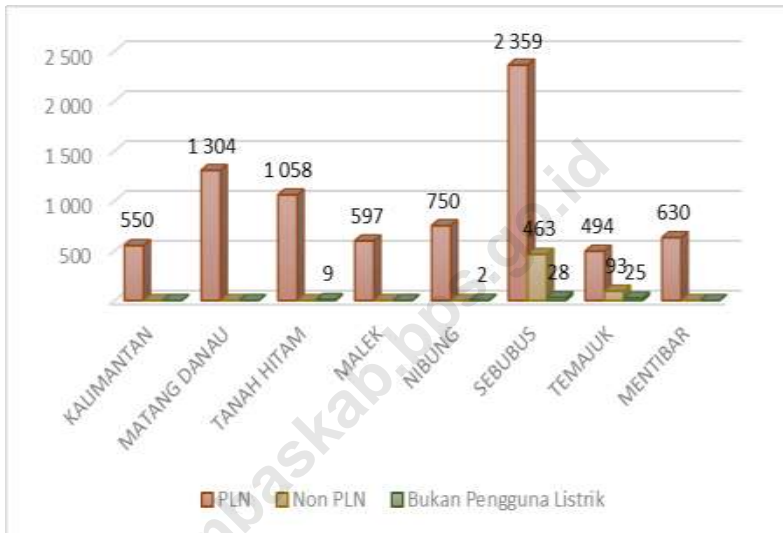
Tolak ukur kemajuan perekonomian suatu daerah salah satunya dapat dilihat dari perkembangan sarana, prasarana dan perkembangan unit-unit perekonomian yang ada di daerah tersebut.

Pada tahun 2020, jumlah rumah tangga (KK) pengguna listrik sebanyak 7.742 KK. Terdapat rumah tangga yang

menggunakan listrik Non PLN di Desa Sebusus sebanyak 463 KK dan di Desa Temajuk sebanyak 93 KK. Beberapa rumah tangga tidak menggunakan listrik yaitu di Desa Tanah Hitam sebanyak 9 KK, Desa Nibung sebanyak 2 KK, Desa Sebusus 28 KK, dan Desa Temajuk 25 KK.

<https://sambaskab.bps.go.id>

**GRAFIK 6. BANYAKNYA RUMAH TANGGA (KK) PENGGUNA LISTRIK
DI KECAMATAN PALOH
2020**



TABEL: 6. 1
BANYAKNYA RUMAH TANGGA (KK) PEMAKAI LISTRIK
DI KECAMATAN PALOH TAHUN 2020

No.	Nama Desa	Rumah Tangga (KK) Pemakai Listrik		Bukan Pengguna Listrik
		PLN	NON PLN	
[1]	[2]	[3]	[4]	[5]
1.	Kalimantan	550	-	-
2.	Matang Danau	1 304	-	-
3.	Tanah Hitam	1 058	-	9
4.	Malek	597	-	-
5.	Nibung	750	-	2
6.	Sebubus	2 359	463	28
7.	Temajuk	494	93	25
8.	Mentibar	630	-	-
Jumlah		7 742	556	64

Sumber : Podes 2020



D A T A

MENCERDASKAN BANGSA



**BADAN PUSAT STATISTIK
KABUPATEN SAMBAS**

Jalan Pembangunan, Dalam Kaum Sambas 79462

Telp./Fax (0562) 392817

Website : <https://sambaskab.bps.go.id>

Email : bps6101@bps.go.id