

# ULU OGAN DALAM ANGKA



2013



BADAN PUSAT STATISTIK  
KABUPATEN OGAN KOMERING ULU

---

# ULU OGAN DALAM ANGKA 2013

*ULU OGAN IN FIGURES 2013*

No. Katalog BPS	:	1102001.1601.082
ISSN	:	
No Publikasi	:	16015.12.09
Ukuran Publikasi	:	21,5 Cm x 16,5 Cm
Jumlah Halaman	:	xi + 73 Halaman
Naskah	:	Koordinator Statistik Kecamatan Ulu Ogan, Badan Pusat Statistik Kab. Ogan Komering Ulu
Penyunting	:	Koordinator Statistik Kecamatan Ulu Ogan, Badan Pusat Statistik Kab. Ogan Komering Ulu
Diterbitkan oleh	:	Badan Pusat Statistik Kab. Ogan Komering Ulu
Dicetak Oleh	:	

**Boleh dikutip dengan menyebut sumbernya**  
*Maybe Cited with reference to the source*

---

## KATA SAMBUTAN

Dalam rangka pelaksanaan otonomi daerah yang lebih tepat guna dan sasaran pada tingkat kecamatan (*district level*), maka dukungan data statistik yang *up to date*, handal dan terpercaya mutlak diperlukan. Untuk itu, pengembangan statistik dalam arti yang seluas-luasnya patut mendapat apresiasi dan dukungan semua pihak.

Publikasi ULU OGAN DALAM ANGKA 2013 ini, diharapkan mampu memenuhi kebutuhan konsumen data mengenai potret kecamatan selama tahun 2012. Penghargaan dan ucapan terima kasih patut diberikan kepada Koordinator Statistik Kecamatan Ulu Ogan yang telah berusaha maksimal guna terwujudnya publikasi ini. Dengan harapan, kiranya senantiasa berupaya meningkatkan cakupan dan kualitas isi publikasi ini dari waktu ke waktu.

Demikian, semoga publikasi ini bermanfaat bagi kita semua.

Baturaja, Oktober 2013

Kepala Badan Pusat Statistik  
Kabupaten Ogan Komering Ulu,

**AIDIL ADHA, SE. ME**  
NIP. 19670322 199401 1 001

---

## KATA PENGANTAR

Menyadari pentingnya data statistik bagi evaluasi dan perencanaan pembangunan suatu daerah, maka kami dengan segala keterbatasan yang ada berusaha menyajikan publikasi ULU OGAN DALAM ANGKA 2013 ini. Publikasi ini berisi berbagai data, seperti: kependudukan, pertanian, ketenagakerjaan, perhubungan, pemerintahan, dll.

Ucapan terima kasih kami sampaikan kepada semua pihak yang telah membantu dalam penyusunan publikasi ini. Tentu saja, tak ada gading yang tak retak, masih banyak salah dan kurang pada publikasi ini, untuk itu segala kritik dan saran yang konstruktif guna penyempurnaan publikasi ini di masa mendatang akan kami terima dengan segala senang hati.

Demikian, semoga bermanfaat!

Ulu Ogan, Oktober 2013

Koordinator Statistik  
Kecamatan Ulu Ogan,

**JEMMY SAPUTRA, A.Md**  
NIP 19880705 201203 1 001

---

## DAFTAR ISI

	Halaman
Halaman Sampul.....	i
Nomor Katalog.....	ii
Kata Sambutan .....	iii
Kata Pengantar.....	iv
Daftar Isi.....	v
Daftar Tabel.....	vi
Daftar Gambar.....	x
Penjelasan Umum.....	xi
Bab I    GEOGRAFIS.....	1
Bab II   PEMERINTAHAN.....	6
Bab III   PENDUDUK .....	11
Bab IV    SOSIAL.....	18
Bab V     PERTANIAN.....	41
Bab VI    INDUSTRI.....	52
Bab VII   PERDAGANGAN.....	58
Bab VIII  TRANSPORTASI DAN KOMUNIKASI.....	64
Bab IX    KEUANGAN DAN HARGA-HARGA.....	69

---

## DAFTAR TABEL

Halaman

### **BAB 1 : GEOGRAFIS**

Tabel 1.1.	Letak Geografis dan Ketinggian masing-masing Desa dari Permukaan Laut (dalam meter) di Kecamatan Ulu Ogan tahun 2012.....	3
Tabel 1.2.	Nama Pejabat Kepala Desa dan Alamat Kantor Desa masing-masing Desa di Kecamatan Ulu Ogan tahun 2012.....	4
Tabel 1.3.	Jarak Kantor Kepala Desa ke Kantor Camat dan Luas Wilayah masing-masing desa di Kecamatan Ulu Ogan tahun 2012.....	5

### **BAB 2 : PEMERINTAHAN**

Tabel 2.1.	Status Desa di Kecamatan Ulu Ogan tahun 2012.....	8
Tabel 2.2.	Jumlah Kadus, Rukun Tetangga, Perangkat Desa dan Anggota BPD di Kecamatan Ulu Ogan Tahun 2012.....	9
Tabel 2.3.	Jumlah Anggota Kepolisian yang bertugas di Kecamatan Ulu Ogan Tahun 2012.....	10

### **BAB 3 : PENDUDUK DAN TENAGA KERJA**

Tabel 3.1.	Jumlah Penduduk Menurut Jenis Kelamin Dirinci Per Desa dalam Kecamatan Ulu Ogan Tahun 2012.....	15
Tabel 3.2.	Rata-rata Kepadatan Penduduk di Kecamatan Ulu Ogan Dirinci Menurut Desa Tahun 2012.....	16
Tabel 3.3.	Rata-rata Jumlah Jiwa Setiap Anggota Rumah Tangga di Kecamatan Ulu Ogan Dirinci Menurut Desa Tahun 2012.....	17

### **BAB 4 : SOSIAL**

Tabel 4.1.	Jumlah Sekolah Dasar Negeri, Inpres dan Swasta dirinci menurut Desa dalam Kecamatan Ulu Ogan Tahun 2012.....	25
Tabel 4.2.	Jumlah Murid Sekolah Dasar Negeri dan Swasta dirinci menurut Desa dalam Kecamatan Ulu Ogan Tahun 2012.....	26
Tabel 4.3.	Jumlah Guru Sekolah Dasar Negeri, Inpres dan Swasta dirinci menurut Desa dalam Kecamatan Ulu Ogan Tahun 2012.....	27
Tabel 4.4.	Jumlah Sekolah SLTP Negeri dan Swasta serta SMU Negeri dan Swasta Dalam Kecamatan Ulu Ogan Tahun 2012.....	28

Tabel 4.5.	Jumlah Murid SLTP Negeri dan Swasta serta SMU Negeri dan Swasta Dalam Kecamatan Ulu Ogan Tahun 2012.....	29
Tabel 4.6.	Banyaknya Guru SLTP dan SMU Negeri/swasta Di Kecamatan Ulu Ogan tahun 2012.....	30
Tabel 4.7	Jumlah Madrasah Ibtidaiyah Negeri dan Swasta dalam Kecamatan Ulu Ogan Tahun 2012.....	31
Tabel 4.8	Jumlah Murid Madrasah Ibtidaiyah Negeri dan Swasta dalam Kecamatan Ulu Ogan Tahun 2012.....	32
Tabel 4.9	Banyaknya Guru Madrasah Ibtidaiyah Negeri dan Swasta Di Kecamatan Ulu Ogan tahun 2012.....	33
Tabel 4.10	Jumlah Madrasah Tsaniyah dan Madrasah ‘Aliyah Negeri dan Swasta dalam Kecamatan Ulu Ogan Tahun 2012.....	34
Tabel 4.11.	Jumlah Murid Madrasah Tsaniyah dan Madrasah ‘Aliyah Negeri dan Swasta dalam Kecamatan Ulu Ogan Tahun 2012....	35
Tabel 4.12	Banyaknya Guru Madrasah Tsaniyah dan Madrasah ‘Aliyah Negeri dan Swasta Di Kecamatan Ulu Ogan tahun 2012.....	36
Tabel 4.13.	Jumlah Puskesmas / Puskesmas Pembantu, Klinik Bersalin dan Posyandu menurut Desa di Kecamatan Ulu Ogan Tahun 2012 .....	37
Tabel 4.14.	Jumlah Dokter, Perawat dan Bidan dirinci menurut Desa di Kecamatan Ulu Ogan Tahun 2012.....	38
Tabel 4.15.	Jumlah Sarana Rumah Peribadatan Dirinci Menurut Desa Dalam Kecamatan Ulu Ogan Tahun 2012.....	39
Tabel 4.16.	Jumlah Kelompok Karang Taruna dan Jumlah Anggota yang Terdaftar di Kecamatan Ulu Ogan Tahun 2012.....	40
Tabel 4.17.	Banyaknya Bangunan tempat Tinggal dirinci per desa Di Kecamatan Ulu Ogan Tahun 2012.....	41

## **BAB 5 : PERTANIAN**

Tabel 5.1.	Luas Tanah Sawah menurut Status Irigasi dan Sawah Tadah Hujan menurut Desa di Kecamatan Ulu Ogan Tahun 2012 (dalam ha).....	44
Tabel 5.2.	Luas Tanah Sawah yang Diusahakan di Kecamatan Ulu Ogan Tahun 2012 (Dalam Ha).....	45
Tabel 5.3.	Luas Tanah Kering Menurut Penggunaannya di Kecamatan Ulu Ogan Tahun 2012 (Dalam Ha).....	46
Tabel 5.4.	Luas dan Produksi Tanaman Padi Sawah dan Padi Ladang Di Kecamatan Ulu Ogan Tahun 2012 (Dalam Ha).....	47
Tabel 5.5.	Luas Panen dan Produksi Palawija Serta Rata-rata Produksi per Ha di Kecamatan Ulu Ogan Tahun 2012.....	48

---

Tabel 5.6.	Luas Panen dan Produksi Perkebunan Rakyat Serta Rata-rata Produksi Per Ha di Kecamatan Ulu Ogan Tahun 2012.....	49
Tabel 5.7.	Jumlah Ternak Sapi, Kerbau, Kambing dan Domba Disetiap Desa Dalam Kecamatan Ulu Ogan Tahun 2012.....	50
Tabel 5.8.	Jumlah Ternak Unggas disetiap Desa Dalam Kecamatan Ulu Ogan Tahun 2012.....	51

## **BAB 6 : INDUSTRI**

Tabel 6.1	Jumlah Perusahaan Industri Kecil dan Rumah Tangga Menurut desa di Kecamatan Ulu Ogan Tahun 2012.....	54
Tabel 6.2.	Jumlah Rumah Tangga yang Menggunakan Listrik PLN dan Listrik Non PLN menurut Desa dalam Kecamatan Ulu Ogan Tahun 2012.....	55
Tabel 6.3.	Jumlah Reparasi Kendaraan Mobil, Sepeda Motor dan Sepeda menurut Desa Dalam Kecamatan Ulu Ogan Tahun 2012.....	56
Tabel 6.4.	Jumlah Usaha Salon Kecantikan, Tukang Cukur, Tukang Jahit dan Tukang Cukur menurut Desa Dalam Kecamatan Ulu Ogan Tahun 2012 .....	57

## **BAB 7 : PERDAGANGAN**

Tabel 7.1	Jumlah Jenis Lokasi Perdagangan menurut Desa Dalam Kecamatan Ulu Ogan Tahun 2012.....	60
Tabel 7.2	Jumlah Usaha Pedagang Besar, Kecil dan Eceran menurut Desa Dalam Kecamatan Ulu Ogan Tahun 2012 .....	61
Tabel 7.3	Jumlah Bank, KUD, dan Koperasi non KUD dalam Kecamatan Ulu Ogan Tahun 2012 .....	62
Tabel 7.4.	Jumlah Rumah Makan dan warung Minum Dalam Kecamatan Ulu Ogan Tahun 2012.....	63

## **BAB 8 : TRANSPORTASI DAN KOMUNIKASI**

Tabel 8.1.	Panjang jalan dirinci menurut jenis jalan Di Kecamatan Ulu Ogan, 2012 (Km).....	66
Tabel 8.2	Jumlah angkutan Jalan Raya menurut jenis Di Kecamatan Ulu Ogan Tahun 2012.....	67
Tabel 8.3.	Nama Objek Wisata dan Jenis Wisata menurut Desa di Kecamatan Ulu Ogan Tahun 2012.....	68



---

**BAB 9 : KEUANGAN DAN HARGA-HARGA**

Tabel 9.1.	Jumlah Anggaran Rutin dan Anggaran Pembangunan di Kecamatan Ulu Ogan Tahun 2012.....	
Tabel 9.2.	Jumlah Dana Bantuan Yang Diterima Setiap Desa Dalam Kecamatan Ulu Ogan Tahun 2012.....	70
Tabel 9.3.	Jumlah Pendapatan Asli Desa di Kecamatan Ulu Ogan Tahun 2012.....	71
		72

---

## DAFTAR GAMBAR

	Halaman
Gambar 1 : Persentase Luas Desa di Kecamatan Ulu Ogan tahun 2012.....	2
Gambar 2 : Jumlah Kadus dan Perangkat Desa di Kecamatan Ulu Ogan tahun 2012.....	7
Gambar 3 : Jumlah Penduduk menurut Jenis Kelamin di Kecamatan Ulu Ogan tahun 2012.....	13
Gambar 4 : Persentase Jumlah Penduduk setiap Desa di Kecamatan Ulu Ogan tahun 2012.....	14
Gambar 5 : Jumlah SD, SLTP dan SMU di Kec. Ulu Ogan tahun 2012.....	21
Gambar 6 : Jumlah Murid dan Guru SD, SLTP dan SMU di Kecamatan Ulu Ogan tahun 2012.....	22
Gambar 7 : Jumlah Fasilitas Kesehatan di Kec. Ulu Ogan tahun 2012.....	22
Gambar 8 : Jumlah Tenaga Kesehatan di Kec. Ulu Ogan tahun 2012.....	23
Gambar 9 : Banyaknya Sarana Peribadatan di Kecamatan Ulu Ogan tahun 2012.....	23
Gambar 10 : Persentase Bangunan Tempat Tinggal menurut Status Bangunan di Kecamatan Ulu Ogan tahun 2012.....	24
Gambar 11 : Persentase Keadaan Tanah di Kecamatan Ulu Ogan tahun 2012.....	43
Gambar 12 : Luas Perkebunan di Kecamatan Ulu Ogan tahun 2012.....	43
Gambar 13 : Jumlah Ternak dan Unggas di Kecamatan Ulu Ogan tahun 2012.....	43
Gambar 14 : Jumlah Rumah Tangga Pemakai Listrik di Kecamatan Ulu Ogan Tahun 2012.....	53
Gambar 15 : Jumlah Lembaga Keuangan di Kecamatan Ulu Ogan 2012.....	59
Gambar 16 : Pendapatan Asli Daerah di Kecamatan Ulu Ogan, 2012.....	70

---

**PENJELASAN UMUM/  
EXPLANATORY NOTES**

Tanda-tanda, satuan-satuan dan lain-lainnya yang digunakan dalam publikasi ini, adalah sbb:  
*Symbols measurement unit and other acronyms which are used in this publication, are as follows:*

**1. TANDA-TANDA/SYMBOLS**

Data belum tersedia/ <i>Data not yet available</i> .....	: ...
Data tidak tersedia/ <i>Data not available</i> .....	: -
Data dapat diabaikan/ <i>Data Negligible</i> .....	: 0
Tanda desimal/ <i>Decimal Point</i> .....	: ,
Angka sementara/ <i>Preliminary Figures</i> .....	: *)
Angka sangat sementara/ <i>Very Preliminary Figures</i> .....	: **)
Angka sangat sangat sementara/ <i>VeryVery Preliminary Figures..</i>	: ***)
Angka diperbaiki/ <i>Revised figures</i> .....	: r)
Angka perkiraan/ <i>Estimated figures</i> .....	: e)


**2. SATUAN/UNITS**

Barrel/ <i>barrel</i> .....	: 158,99 liter = 1/6,2898
m <sup>3</sup>	
kilometer (km)/ <i>kilometers (km)</i> .....	: 1.000 m/ <i>meters(m)</i>
kwintal (kw)/ <i>quintal (ql)</i> .....	: 100 kg
liter (untuk beras)/ <i>litre (for rice)</i> .....	: 0,80 kg
MSCF.....	: 1/35,3 m <sup>3</sup>
Metric ton (m. ton)/ <i>metric ton (m ton)</i> .....	: 0,98421 long ton = 1.000 kg
once (oz)/ <i>once(oz)</i> .....	: 28,31 gram/ <i>grams</i>
ton/ <i>ton</i> .....	: 1.000 kg
sak (untuk semen)/ <i>sack (for cement)</i> .....	: 40 kg atau/or 50 kg

satuan lain : buah, bungkus, butir, helai/lembar, kaleng, batang, pulsa, ton kilometer (ton-km),  
jam, menit, persen (%)  
*other units : pack, number, pieces, tin, pulsa, ton-kilometres (ton-km), hour, minute, percents*  
(%)

---

<http://www.ogankomeringulukab.bps.go.id>



**GEOGRAFIS**

*GEOGRAPHY*

<http://www.ogdrome.com/gulukab.bps.go/>

## BAB I : GEOGRAFIS

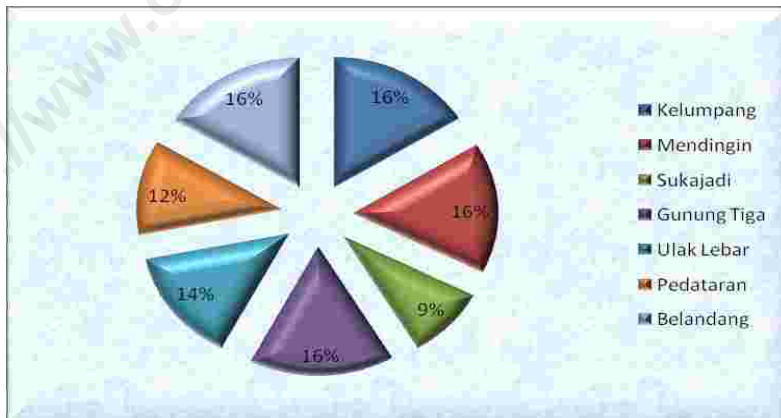
Secara administratif Kecamatan Ulu Ogan terdiri dari 7 buah desa dengan luas wilayah sekitar 60.010 Ha. Jika dilihat dari luas setiap desa yang terdapat di Kecamatan Ulu Ogan, maka desa yang memiliki luas wilayah terbesar adalah Desa Belandang (dengan luas wilayah 9810 Ha), sedangkan Desa Sukajadi merupakan desa yang memiliki luas wilayah terkecil (yaitu 5400 Ha).

Secara umum, keadaan topografi Kecamatan Ulu Ogan meliputi 80 persen tanah perbukitan, sedangkan 20 persen sisanya berupa tanah datar dan rawa-rawa. Batas-batas Kecamatan Ulu Ogan adalah sebagai berikut:

- Sebelah Utara berbatasan dengan Kec Tanjung Agung, Kab Muara Enim
- Sebelah Selatan berbatasan dengan Kec Muara Dua Kisam, Kab OKU Selatan
- Sebelah Timur berbatasan dengan Kec Pengandonan, Kab OKU
- Sebelah Barat berbatasan dengan Kec Tanjung Agung, Kab Muara Enim

Mayoritas penduduk Kecamatan Ulu Ogan bermata pencaharian sebagai petani. Adapun Jarak Kecamatan Ulu Ogan ke Ibukota Kabupaten (Kota Baturaja) sekitar 65 Km.

**Gambar 1: Persentase Luas Desa di Kecamatan Ulu Ogan, 2012**



Tabel 1.1. Letak Geografis dan Ketinggian masing-masing Desa dari Permukaan Laut (dalam meter) di Kecamatan Ulu Ogan tahun 2012

D e s a	Letak Geografis		Ketinggian (meter)		
	Pantai	Bukan Pantai	<500	500-700	>700
(1)	(2)	(3)	(4)	(5)	(6)
1. Kelumpang	-	√	√	-	-
2. Mendingin	-	√	√	-	-
3. Sukajadi	-	√	√	-	-
4. Gunung Tiga	-	√	√	-	-
5. Ulak Lebar	-	√	√	-	-
6. Pedataran	-	√	√	-	-
7. Belandang	-	√	√	-	-

Sumber: Kantor Camat Ulu Ogan

Tabel 1.2. Nama Pejabat Kepala Desa dan Alamat Kantor Desa masing-masing Desa di Kecamatan Ulu Ogan tahun 2012

Desa	Nama Kepala Desa	Alamat Kantor Desa
(1)	(2)	(3)
1. Kelumpang	Ruzalmi	Kelumpang
2. Mendingin	Pauzal Akly	Mendingin
3. Sukajadi	Jupri A	Sukajadi
4. Gunung Tiga	Arhadi Haq	Gunung Tiga
5. Ulak Lebar	Ilwani	Ulak Lebar
6. Pedataran	Gunadi	Pedataran
7. Belandang	Edi Sartono	Belandang

Sumber: Kantor Camat Ulu Ogan



Tabel 1.3. Jarak Kantor Kepala Desa ke Kantor Camat dan Luas Wilayah masing-masing desa di Kecamatan Ulu Ogan tahun 2012

Desa	Jarak Kantor Kepala Desa ke Kantor Camat (Km)	Luas Wilayah (Ha)
(1)	(2)	(3)
1. Kelumpang	1,50	9 700
2. Mendingin	0,75	9 800
3. Sukajadi	0,50	5 400
4. Gunung Tiga	1,00	9 700
5. Ulak Lebar	0,90	8 500
6. Pedataran	2,00	7 100
7. Belandang	2,00	9 810

Sumber: Kantor Camat Ulu Ogan



PEMERINTAHAN  
*GOVERNMENT*

<http://www.ogankemeri.sulukab.bps.go.id/>

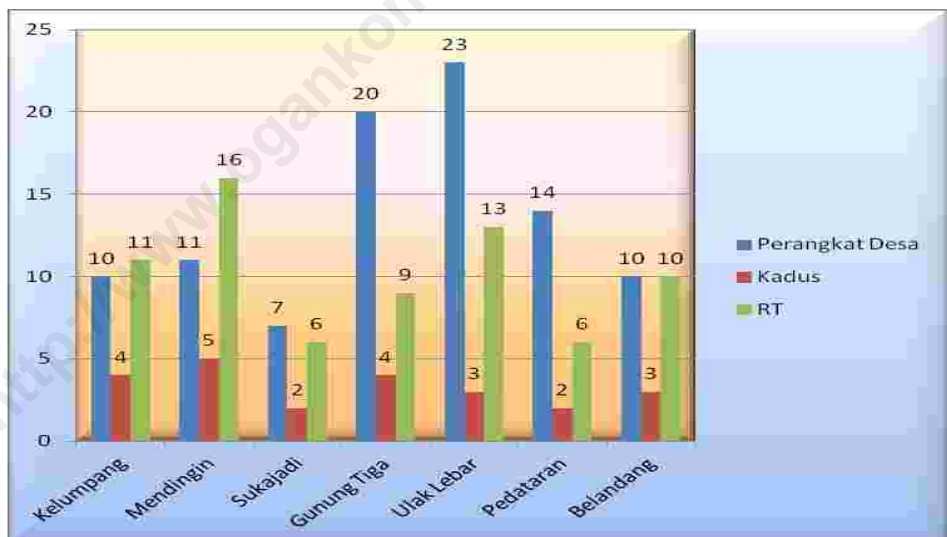
## BAB 2 : PEMERINTAHAN

Sampai tahun 2012 secara administrative, dari keseluruhan desa yang terdapat di Kecamatan Ulu Ogan masih berstatus desa dan belum satupun yang berstatus kelurahan. Dari seluruh desa tersebut, terdapat 95 orang perangkat desa, 23 orang kepala dusun, 71 orang RT dan 35 orang anggota BPD. Informasi selengkapnya dapat diperhatikan pada tabel 2.2.

Salah satu indikator untuk melihat sampai sejauh mana tingkat kesejahteraan masyarakat suatu daerah adalah dengan

memperhatikan tingkat keamanan di daerah tersebut. Untuk itu diperlukan aparat keamanan yang cukup untuk menjaga keamanan dan ketertiban suatu daerah, disamping tentu saja diharapkan adanya kesadaran dan partisipasi masyarakat untuk secara pro-aktif menjaga keamanan daerahnya.

**Gambar 2: Jumlah KADUS dan Perangkat Desa di Kec. Ulu Ogan, 2012**



Tabel 2.1. Status Desa/Kelurahan di Kecamatan Ulu Ogan tahun 2012

Desa	Status	
	Desa	Kelurahan
(1)	(2)	(3)
1. Kelumpang	√	-
2. Mendingin	√	-
3. Sukajadi	√	-
4. Gunung Tiga	√	-
5. Ulak Lebar	√	-
6. Pedataran	√	-
7. Belandang	√	-
<b>Jumlah</b>	<b>7</b>	<b>-</b>

Sumber: Kantor Camat Ulu Ogan

Tabel 2.2. Jumlah Kadus, Rukun Tetangga, Perangkat Desa dan Anggota BPD Dalam Kecamatan Ulu Ogam Tahun 2012

D E S A	Kadus	Rukun Tetangga	Perangkat Desa	Anggota BPD
(1)	(2)	(3)	(4)	
1. Kelumpang	4	11	10	5
2. Mendingin	5	16	11	5
3. Sukajadi	2	6	7	5
4. Gunung Tiga	4	9	20	5
5. Ulak Lebar	3	13	23	5
6. Pedataran	2	6	14	5
7. Belandang	3	10	10	5
<b>J u m l a h</b>	<b>23</b>	<b>71</b>	<b>95</b>	<b>35</b>

Sumber: Kantor Camat Ulu Ogan

Tabel 2.3. Jumlah Anggota Kepolisian yang bertugas di dalam Kecamatan Ulu Ogan, Tahun 2012

D E S A	Jumlah Anggota Polisi	Tempat Tugas
(1)	(2)	(3)
1. Kelumpang	1	Kelumpang
2. Mendingin	2	Mendingin
3. Sukajadi	2	Sukajadi
4. Gunung Tiga	-	Gunung Tiga
5. Ulak Lebar	-	Ulak Lebar
6. Pedataran	4	Pedataran
7. Belandang	10	Belandang
<b>J u m l a h</b>	<b>19</b>	<b>-</b>

Sumber: Kantor Camat Ulu Ogan



PENDUDUK

*POPULATION*

<http://www.ogandemerindulukab.bps.go.id/>

---

## BAB 3 : PENDUDUK

### 3.1. Penduduk

Pembangunan yang dilaksanakan oleh pemerintah suatu daerah memiliki sasaran utama untuk meningkatkan kesejahteraan penduduk yang ada di dalam daerah tersebut. Untuk itu pemerintah daerah telah melaksanakan berbagai upaya dalam rangka mengantisipasi masalah kependudukan. Usaha untuk menekan laju pertumbuhan penduduk juga telah dilakukan oleh pemerintah melalui Program Keluarga Berencana yang telah dimulai sejak awal tahun 1970-an. Akan tetapi, semua usaha tersebut tidak akan memiliki arti jika tanpa dukungan dari seluruh lapisan penduduk yang mendiami daerah tersebut.

#### a. Jumlah dan Laju Pertumbuhan penduduk

Pada tahun 2012, jumlah penduduk di Kecamatan Ulu Ogan berjumlah 9.012 jiwa, dengan komposisi 4.706 jiwa berjenis kelamin laki-laki dan 4.306 jiwa berjenis kelamin perempuan. Dengan demikian penduduk Kecamatan Ulu Ogan lebih banyak yang laki-laki daripada yang perempuan. Berdasarkan jumlah penduduk dan luas wilayahnya dapatlah diketahui rata-rata kepadatan penduduk kecamatan Ulu Ogan yaitu 15,02 jiwa setiap Km<sup>2</sup>

(Informasi selengkapnya disajikan dalam tabel 3.1 dan 3.2).

Jika diamati jumlah penduduk per desa di Kecamatan Ulu Ogan, maka terlihat bahwa Desa Mendingin merupakan desa yang memiliki jumlah penduduk terbesar, yaitu 2.125 jiwa. Sedangkan desa yang memiliki jumlah penduduk terkecil adalah Desa Pedataran dengan jumlah penduduk sebanyak 491 jiwa.

#### b. Persebaran dan Kepadatan Penduduk

Penduduk sebagai obyek sekaligus subyek utama pembangunan merupakan pokok yang selalu menjadi perhatian pemerintah. Pertumbuhan penduduk yang terlampau tinggi akan menjadi beban bagi suatu daerah manakala penduduk di wilayah tersebut sudah padat, tetapi sebaliknya pertumbuhan penduduk yang tinggi justru diharapkan guna mempercepat proses pembangunan di daerah yang masih jarang penduduknya. Oleh karenanya penyebaran penduduk yang merata perlu mendapat perhatian guna memancing kegairahan pembangunan di Kecamatan Ulu Ogan.



Dilihat dari kepadatan penduduk per kilometer, Desa Mendingin merupakan wilayah yang memiliki kepadatan penduduk terbesar yaitu 21,68 jiwa per Km<sup>2</sup>, sedangkan Desa Pedataran merupakan desa yang memiliki kepadatan penduduk terkecil yaitu 6,92 jiwa per Km<sup>2</sup>.

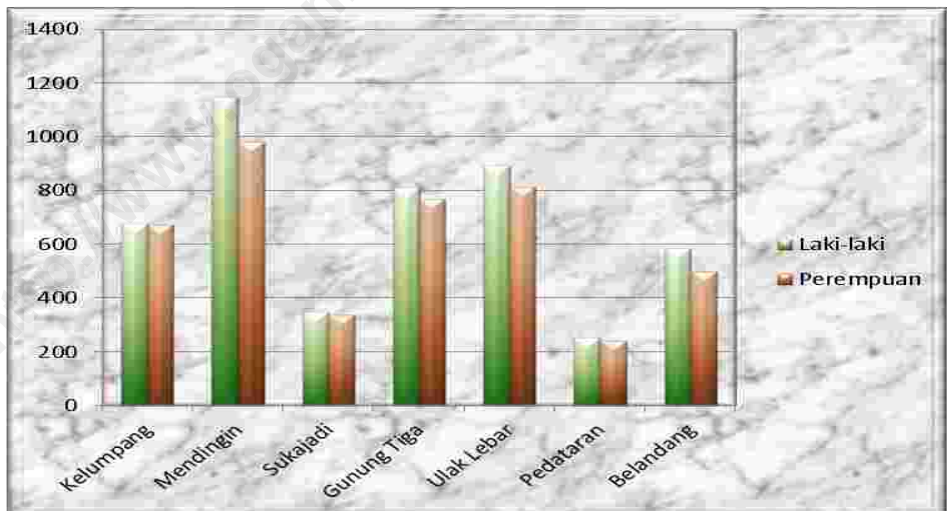
**c. Rasio Jenis Kelamin dan Rata-rata Besarnya Anggota Rumah Tangga**

Pada Tahun 2012, rasio jenis kelamin Kecamatan Ulu Ogan berada di atas 100 yaitu sebesar 109,81. Ini mengindikasikan

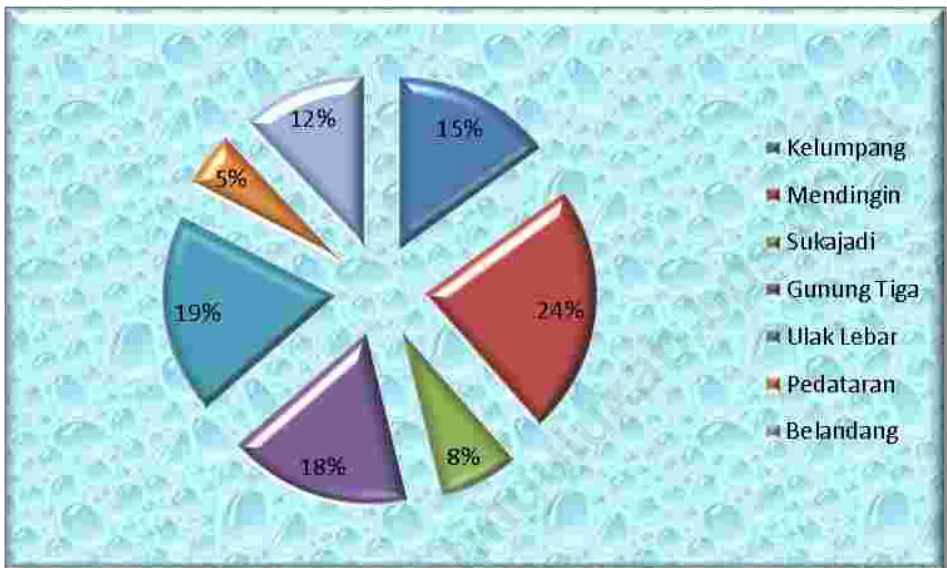
bahwa jumlah penduduk laki-laki lebih banyak daripada jumlah penduduk perempuan. Semua desa di Kecamatan Ulu Ogan memiliki angka rasio jenis kelamin di atas 100..

Jumlah rumah tangga di Kecamatan Ulu Ogan adalah 2.584 rumah tangga, sehingga rata-rata jiwa di kecamatan Ulu Ogan adalah 3,49 jiwa. Dengan keadaan ini dapat terlihat bahwa jumlah penduduk dalam setiap rumahtangga di Kecamatan Ulu Ogan rata-rata berkisar antara 3-4 jiwa, atau dapat diasumsikan setiap rumahtangga dihuni oleh 2 orangtua (ibu-bapak) dan 1-2 orang anak.

**Gambar 3: Jumlah Penduduk menurut Jenis Kelamin di Kec. Ulu Ogan, 2012**



Gambar 4: Persentase Jumlah Penduduk Setiap Desa di Kec. Ulu Ogan, 2012



Tabel 3.1. Jumlah Penduduk Menurut Jenis Kelamin Dirinci Per Desa Dalam Kecamatan Ulu Ogan Tahun 2012

D E S A	Laki-Laki	Perempuan	Jumlah
(1)	(2)	(3)	(4)
1. Kelumpang	677	672	1 349
2. Mendingin	1 144	981	2 125
3. Sukajadi	348	335	683
4. Gunung Tiga	811	769	1 580
5. Ulak Lebar	893	812	1 706
6. Pedataran	251	240	490
7. Belandang	582	497	1 079
<b>J U M L A H</b>	<b>4 706</b>	<b>4 306</b>	<b>9 012</b>

Sumber : BPS OKU

Tabel 3.2. Rata-rata Kepadatan Penduduk di Kecamatan Ulu Ogan Dirinci Menurut Desa Tahun 2012

Desa	Jumlah Penduduk	Luas Areal (Km <sup>2</sup> )	Rata-rata Jiwa / Km <sup>2</sup>
(1)	(2)	(3)	(4)
1. Kelumpang	1 349	97,00	13,91
2. Mendingin	2 125	98,00	21,68
3. Sukajadi	683	54,00	12,65
4. Gunung Tiga	1 580	97,00	16,29
5. Ulak Lebar	1 706	85,00	20,06
6. Pedataran	490	71,00	6,92
7. Belandang	1 079	98,10	11,00
<b>J U M L A H</b>	<b>9 012</b>	<b>600,10</b>	<b>15,02</b>

Sumber: BPS OKU

Tabel 3.3. Rata-rata Jumlah Jiwa Setiap Anggota Rumah Tangga di Kecamatan Ulu Ogan Dirinci Menurut Desa Tahun 2012

Desa	Jumlah Penduduk	Jumlah Rumah Tangga	Jumlah Jiwa / Rumah Tangga
(1)	(2)	(3)	(4)
1. Kelumpang	1 332	415	3,25
2. Mendingin	2 089	551	3,86
3. Sukajadi	672	175	3,90
4. Gunung Tiga	1 560	426	3,71
5. Ulak Lebar	1 683	515	3,31
6. Pedataran	486	142	4,46
7. Belandang	1 076	360	3,00
<b>J U M L A H</b>	<b>8 898</b>	<b>2 584</b>	<b>3,49</b>

Sumber: BPS OKU



S O S I A L

*SOCIAL*

<http://www.ogankemeritgulukab.bps.go.id/>

---

## BAB 4 : SOSIAL

Keadaan sosial suatu wilayah dapat digunakan sebagai indikator atau proxy (pendekatan) dalam mengamati dan menganalisa kualitas hidup penduduknya. Semakin maju dan berkualitas kehidupan penduduk suatu wilayah maka sarana sosial (seperti: sekolah, sarana kesehatan, akses informasi, dan lain-lain) akan semakin baik pula.

Untuk mengetahui keadaan umum sosial penduduk Kecamatan Ulu Ogan pada tahun 2012 dapat dilihat dari beberapa indikator di bawah ini:

### 4.1. Pendidikan

Salah satu keberhasilan pembangunan di suatu daerah adalah apabila didukung oleh sumber daya yang berkualitas. Melalui jalur pendidikan, pemerintah berupaya dan berkehendak untuk meningkatkan kualitas sumber daya manusia penduduk, dengan tingkat pendidikan penduduk yang makin membaik maka dapat diharapkan kualitas kehidupan masyarakat juga akan membaik. Program Wajib belajar 6 tahun yang dilanjutkan dengan wajib belajar 9 tahun adalah bentuk upaya pemerintah dalam rangka merealisasikan tujuan di atas, sehingga dapat tercipta sumber daya

manusia tangguh yang siap untuk bersaing pada era globalisasi.

Upaya yang telah dilakukan oleh pemerintah tentu saja membutuhkan dukungan dari semua pihak, terutama dukungan dari masyarakat itu sendiri. Untuk itu, pemerintah harus mampu memfasilitasi berbagai sarana dan prasarana penunjang pendidikan secara memadai dengan memperhatikan pemerataan distribusinya ke semua wilayah. Sarana dan prasarana dimaksud baik sarana fisik seperti bangunan sekolah namun juga sarana non fisik seperti tenaga pengajar yang dari waktu ke waktu kualitasnya semakin membaik.

Jumlah Sekolah Dasar yang ada di Kecamatan Ulu Ogan pada tahun 2012 berjumlah 4 unit sekolah yang terdiri dari sekolah dasar negeri/inpres. Keseluruhan sekolah dasar tersebut menyebar di 4 desa yaitu Desa Sukajadi, Desa Gunung Tiga, Desa Pedataran dan Desa Belandang, dengan total murid SD negeri/inpres sebanyak 834 siswa dan keseluruhan tenaga pengajar (guru) SD negeri/inpres sebanyak 24 orang guru tetap dan 33 orang guru honor.

Sementara jumlah SLTP negeri di Kecamatan Ulu Ogan hanya ada 1 unit sekolah yang terdapat di Desa Sukajadi dan jumlah SLTA/SMU negeri hanya berjumlah 1 unit sekolah, terdapat di Desa Ulak Lebar. Adapun keseluruhan siswa SLTP sebanyak 204 siswa dan jumlah siswa SLTA/SMU sebanyak 181 siswa, yang diasuh oleh 24 guru SLTP dan 24 guru SLTA/SMU. Selain itu, terdapat pula 2 madrasah ibtidaiyah swasta yaitu di Desa Kelumpang dan Desa Ulak Lebar.

#### **4.2. Kesehatan**

Salah satu hak dasar warga Negara adalah tercapainya hidup sehat. Oleh karenanya pembangunan bidang kesehatan, menjadi sangat urgen karena menyangkut seluruh aspek kehidupan manusia. Jika pembangunan kesehatan di suatu daerah berhasil dengan baik maka taraf kesejahteraan penduduk di daerah tersebut secara langsung dapat pula meningkat. Selain itu, pembangunan kesehatan juga memuat mutu dan upaya kesehatan yang sangat dipengaruhi oleh ketersediaan fasilitas kesehatan dengan menciptakan akses pelayanan kesehatan dasar yang

didukung oleh sumber daya kesehatan yang memadai seperti rumah sakit, puskesmas, tenaga kesehatan (dokter, bidan, perawat, dll) dan ketersediaan obat. Secara umum, pelayanan kesehatan masyarakat diarahkan kepada pelayanan kesehatan penduduk, pelayanan kesehatan terhadap tenaga produktif dan usaha preventif kesehatan. Upaya yang dilakukan pemerintah dalam pelayanan kesehatan meliputi pelayanan kesehatan kepada seluruh lapisan masyarakat dan diupayakan agar dapat menjangkau seluruh lapisan masyarakat, utamanya masyarakat dengan golongan ekonomi lemah sehingga diharapkan mereka dapat pula menikmati pelayanan kesehatan yang jauh lebih baik.

Sampai dengan tahun 2012, fasilitas kesehatan yang terdapat di Kecamatan Ulu Ogan meliputi 1 puskesmas, 1 puskesmas pembantu, dan 9 posyandu. Sedangkan tenaga kesehatan meliputi 1 orang perawat dan 12 orang bidan desa.

Jika dilihat dari banyaknya penduduk yang tersebar pada 7 desa di Kecamatan Ulu Ogan, maka ketersediaan fasilitas kesehatan maupun tenaga kesehatan tersebut masih belum memadai.



### 4.3. Agama

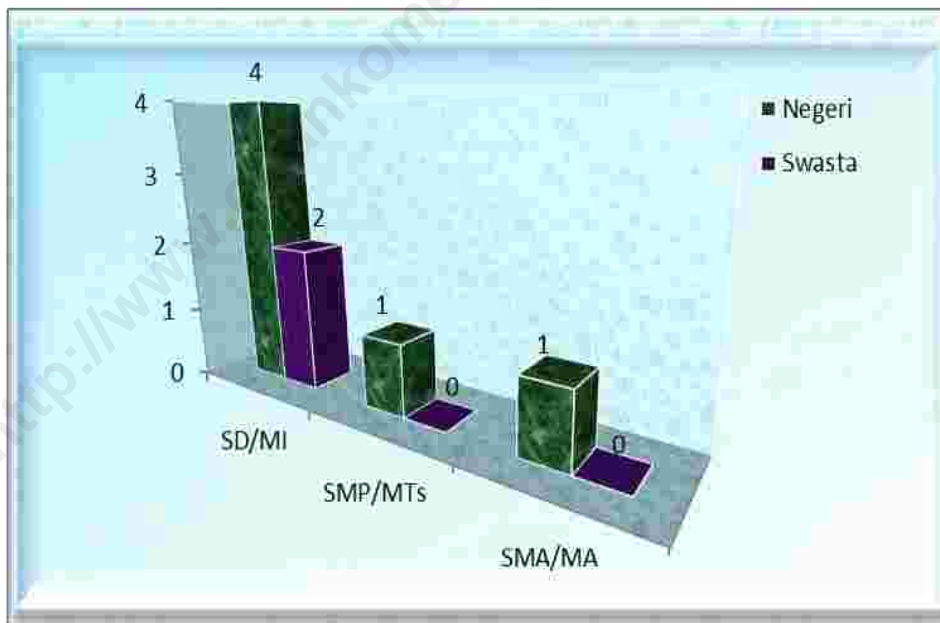
Kebebasan beragama dan menjalankan ibadah sesuai dengan agama dan keyakinannya dijamin oleh Undang-undang dasar secara mutlak. Dengan kebebasan tersebut diharapkan semua warga Negara dapat memperoleh ketentraman bathinnya,

yang merupakan salah satu kebutuhan dasar seluruh umat manusia. Untuk itu, fasilitas rumah ibadah seperti masjid, musholla,

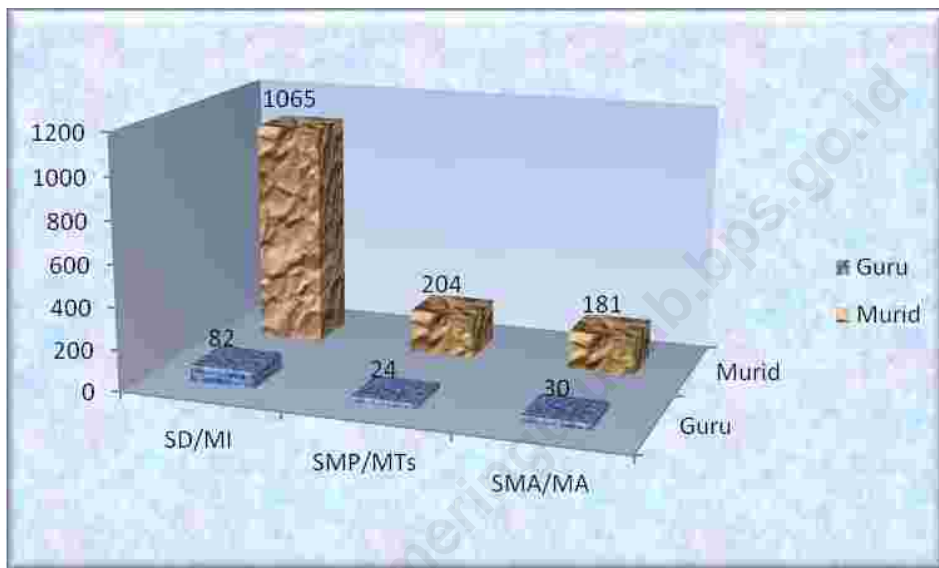
gereja, dll dapat dijadikan sebagai indikator ketaatan penduduk suatu daerah dalam menjalankan ajaran agamanya, sehingga tercapai tujuannya dalam beragama.

Sampai tahun 2012, di dalam Kecamatan Ulu Ogan sudah terdapat 8 masjid, dan 9 langgar/musholla.


**Gambar 5 : Jumlah TK/PAUD, SD, SLTP dan SMU di Kecamatan Ulu Ogan, 2012**



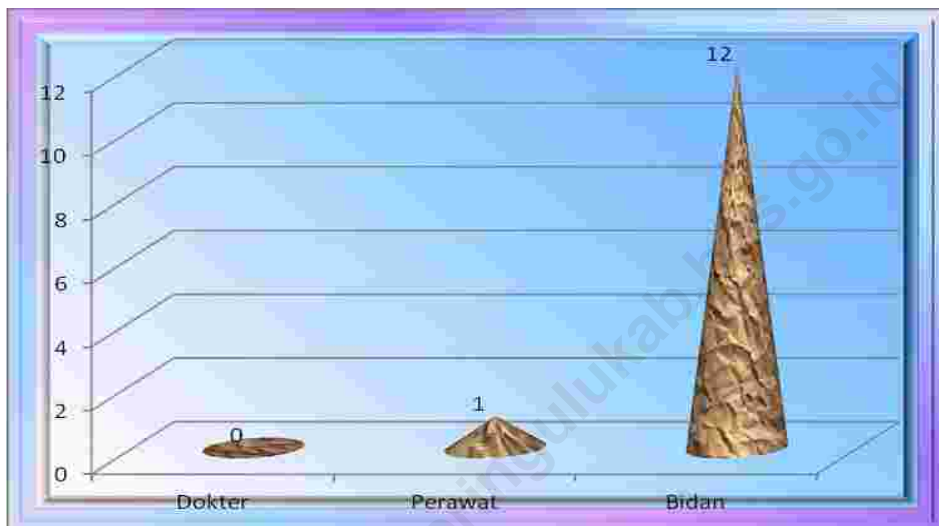
Gambar 6 : Jumlah Murid dan guru SD, SLTP dan SMU di Kecamatan Ulu Ogan, 2012



Gambar 7 : Jumlah Fasilitas Kesehatan di Kecamatan Ulu Ogan, 2012



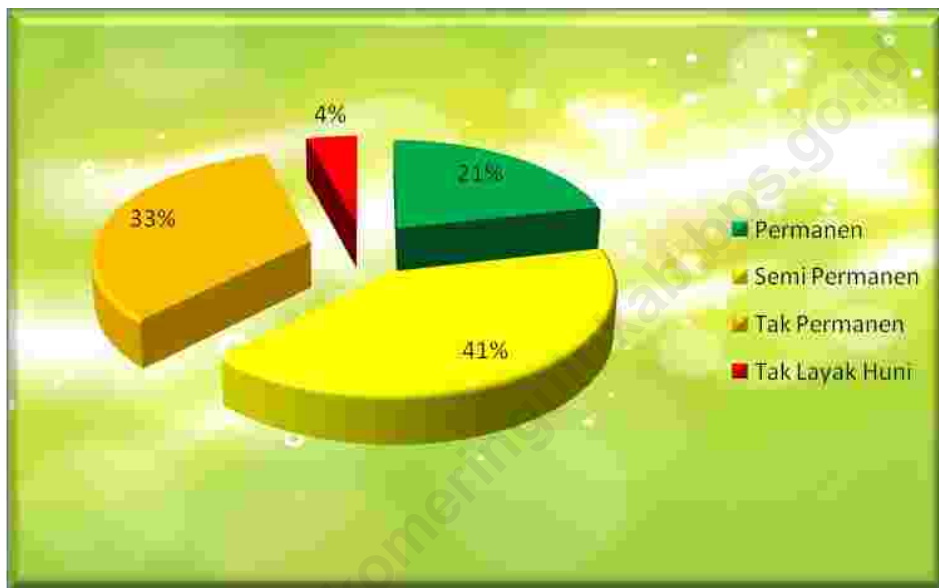
Gambar 8 : Jumlah Tenaga Kesehatan di Kecamatan Ulu Ogan Tahun 2012



Gambar 9 : Banyaknya Sarana Peribadatan di Kecamatan Ulu Ogan Tahun 2012



**Gambar 10 : Persentase Bangunan Tempat Tinggal Menurut Status Bangunan  
Di Kecamatan Ulu Ogan Tahun 2012**



Tabel 4.1. Jumlah Sekolah Dasar Negeri, Inpres dan Swasta dirinci menurut Desa dalam Kecamatan Ulu Ogan Tahun 2012

Desa	Jumlah Sekolah Dasar	
	Negeri/Inpres	Swasta
(1)	(2)	(3)
1. Kelumpang	-	-
2. Mendingin	-	-
3. Sukajadi	1	-
4. Gunung Tiga	1	-
5. Ulak Lebar	-	-
6. Pedataran	1	-
7. Belandang	1	-
<b>Jumlah</b>	<b>4</b>	<b>-</b>

Sumber: Kantor Camat Ulu Ogan

Tabel 4.2 Jumlah Murid Sekolah Dasar Negeri dan Swasta dirinci menurut Desa dalam Kecamatan Ulu Ogan Tahun 2012

D e s a	Jumlah Murid	
	Negeri/Inpres	Swasta
(1)	(2)	(3)
1. Kelumpang	-	-
2. Mendingin	-	-
3. Sukajadi	283	-
4. Gunung Tiga	382	-
5. Ulak Lebar	-	-
6. Pedataran	73	-
7. Belandang	150	-
<b>J u m l a h</b>	<b>834</b>	<b>-</b>

Sumber: Kantor Camat Ulu Ogan

Tabel 4.3 Jumlah Guru Sekolah Dasar Negeri, Inpres dan Swasta dirinci menurut Desa dalam Kecamatan Ulu Ogan Tahun 2012

D e s a	Jumlah Guru	
	Negeri/Inpres	Swasta
(1)	(2)	(3)
1. Kelumpang	-	-
2. Mendingin	-	-
3. Sukajadi	17	-
4. Gunung Tiga	19	-
5. Ulak Lebar	-	-
6. Pedataran	11	-
7. Belandang	10	-
<b>J u m l a h</b>	<b>57</b>	<b>-</b>

Sumber: Kantor Camat Ulu Ogan

Tabel 4.4. Jumlah Sekolah SLTP Negeri dan Swasta serta SMU Negeri dan Swasta Dalam Kecamatan Ulu Ogan Tahun 2012

Desa	SLTP		SMU	
	Negeri	Swasta	Negeri	Swasta
(1)	(2)	(3)	(4)	(5)
1. Kelumpang	-	-	-	-
2. Mendingin	-	-	-	-
3. Sukajadi	1	-	-	-
4. Gunung Tiga	-	-	-	-
5. Ulak Lebar	-	-	1	-
6. Pedataran	-	-	-	-
7. Belandang	-	-	-	-
<b>Jumlah</b>	<b>1</b>	<b>-</b>	<b>1</b>	<b>-</b>

Sumber: Kantor Camat Ulu Ogan



Tabel 4.5. Jumlah Murid SLTP Negeri dan Swasta serta SMU Negeri dan Swasta Dalam Kecamatan Ulu Ogan Tahun 2012

Desa	SLTP		SMU	
	Negeri	Swasta	Negeri	Swasta
(1)	(2)	(3)	(4)	(5)
1. Kelumpang	-	-	-	-
2. Mendingin	-	-	-	-
3. Sukajadi	204	-	-	-
4. Gunung Tiga	-	-	-	-
5. Ulak Lebar	-	-	181	-
6. Pedataran	-	-	-	-
7. Belandang	-	-	-	-
<b>Jumlah</b>	<b>204</b>	<b>-</b>	<b>181</b>	<b>-</b>

Sumber: Kantor Camat Ulu Ogan

Tabel 4.6. Banyaknya Guru SLTP dan SMU Negeri/swasta Di Kecamatan Ulu Ogan tahun 2012

D e s a	SLTP		SMU	
	Negeri	Swasta	Negeri	Swasta
(1)	(2)	(3)	(4)	(5)
1. Kelumpang	-	-	-	-
2. Mendingin	-	-	-	-
3. Sukajadi	24	-	-	-
4. Gunung Tiga	-	-	-	-
5. Ulak Lebar	-	-	-	-
6. Pedataran	-	-	30	-
7. Belandang	-	-	-	-
<b>J u m l a h</b>	<b>24</b>	<b>-</b>	<b>30</b>	<b>-</b>

Sumber: Kantor Camat Ulu Ogan

Tabel 4.7 Jumlah Madrasah Ibtidaiyah Negeri dan Swasta dalam Kecamatan Ulu Ogan Tahun 2012

D e s a	Madrasah Ibtidaiyah	
	Negeri	Swasta
(1)	(2)	(3)
1. Kelumpang	-	1
2. Mendingin	-	-
3. Sukajadi	-	-
4. Gunung Tiga	-	-
5. Ulak Lebar	-	1
6. Pedataran	-	-
7. Belandang	-	-
<b>J u m l a h</b>	-	<b>2</b>

Sumber: Kantor Camat Ulu Ogan

Tabel 4.8 Jumlah Murid Madrasah Ibtidaiyah Negeri dan Swasta dalam Kecamatan Ulu Ogan Tahun 2012

D e s a	Madrasah Ibtidaiyah	
	Negeri	Swasta
(1)	(2)	(3)
1. Kelumpang	-	119
2. Mendingin	-	-
3. Sukajadi	-	-
4. Gunung Tiga	-	-
5. Ulak Lebar	-	112
6. Pedataran	-	-
7. Belandang	-	-
<b>J u m l a h</b>	-	<b>231</b>

Sumber: Kantor Camat Ulu Ogan

Tabel 4.9. Banyaknya Guru Madrasah Ibtidaiyah Negeri dan Swasta Di Kecamatan Ulu Ogan tahun 2012

D e s a	Madrasah Ibtidaiyah	
	Negeri	Swasta
(1)	(2)	(3)
1. Kelumpang	-	10
2. Mendingin	-	-
3. Sukajadi	-	-
4. Gunung Tiga	-	-
5. Ulak Lebar	-	15
6. Pedataran	-	-
7. Belandang	-	-
<b>J u m l a h</b>	<b>-</b>	<b>25</b>

Sumber: Kantor Camat Ulu Ogan

Tabel 4.10 Jumlah Madrasah Tsaniyah dan Madrasah ‘Aliyah Negeri dan Swasta dalam Kecamatan Ulu Ogan Tahun 2012

D e s a	Madrasah Tsaniyah		Madrasah ‘Aliyah	
	Negeri	Swasta	Negeri	Swasta
(1)	(2)	(3)	(4)	(5)
1. Kelumpang	-	-	-	-
2. Mendingin	-	-	-	-
3. Sukajadi	-	-	-	-
4. Gunung Tiga	-	-	-	-
5. Ulak Lebar	-	-	-	-
6. Pedataran	-	-	-	-
7. Belandang	-	-	-	-
<b>J u m l a h</b>	-	-	-	-

Sumber: Kantor Camat Ulu Ogan

Tabel 4.11. Jumlah Murid Madrasah Tsaniyah dan Madrasah ‘Aliyah Negeri dan Swasta dalam Kecamatan Ulu Ogan Tahun 2012

D e s a	Madrasah Tsaniyah		Madrasah ‘Aliyah	
	Negeri	Swasta	Negeri	Swasta
(1)	(2)	(3)	(4)	(5)
1. Kelumpang	-	-	-	-
2. Mendingin	-	-	-	-
3. Sukajadi	-	-	-	-
4. Gunung Tiga	-	-	-	-
5. Ulak Lebar	-	-	-	-
6. Pedataran	-	-	-	-
7. Belandang	-	-	-	-
<b>J u m l a h</b>	-	-	-	-

Sumber: Kantor Camat Ulu Ogan

Tabel 4.12 Banyaknya Guru Madrasah Tsaniyah dan Madrasah ‘Aliyah Negeri dan Swasta Di Kecamatan Ulu Ogan tahun 2012

D e s a	Madrasah Tsaniyah		Madrasah ‘Aliyah	
	Negeri	Swasta	Negeri	Swasta
(1)	(2)	(3)	(4)	(5)
1. Kelumpang	-	-	-	-
2. Mendingin	-	-	-	-
3. Sukajadi	-	-	-	-
4. Gunung Tiga	-	-	-	-
5. Ulak Lebar	-	-	-	-
6. Pedataran	-	-	-	-
7. Belandang	-	-	-	-
<b>J u m l a h</b>	-	-	-	-

Sumber: Kantor Camat Ulu Ogan



Tabel 4.13. Jumlah Puskesmas / Puskesmas Pembantu, Klinik Bersalin dan Posyandu menurut Desa di Kecamatan Ulu Ogan Tahun 2012

Desa	Puskesmas	Puskesmas Pembantu	Klinik Bersalin	Posyandu
(1)	(2)	(3)	(4)	(5)
1. Kelumpang	-	1	-	1
2. Mendingin	-	-	-	2
3. Sukajadi	1	-	-	1
4. Gunung Tiga	-	-	-	1
5. Ulak Lebar	-	-	-	1
6. Pedataran	-	-	-	1
7. Belandang	-	-	-	2
<b>Jumlah</b>	<b>1</b>	<b>1</b>	<b>-</b>	<b>9</b>

Sumber: Kantor Camat Ulu Ogan

Tabel 4.14. Jumlah Dokter, Perawat dan Bidan dirinci menurut Desa di Kecamatan Ulu Ogan Tahun 2012

Desa	Dokter	Perawat	Bidan (Bidan Desa)
(1)	(2)	(3)	(4)
1. Kelumpang	-	-	1
2. Mendingin	-	-	1
3. Sukajadi	-	-	4
4. Gunung Tiga	-	-	1
5. Ulak Lebar	-	1	3
6. Pedataran	-	-	1
7. Belandang	-	-	1
<b>Jumlah</b>	<b>-</b>	<b>1</b>	<b>12</b>

Sumber: Kantor Camat Ulu Ogan

Tabel 4.15. Jumlah Sarana Rumah Peribadatan Dirinci Menurut Desa Dalam Kecamatan Ulu Ogan Tahun 2012

Desa	Mesjid	Langgar /Musholla	Gereja	Pura/ Vihara
(1)	(2)	(3)	(4)	(5)
1. Kelumpang	1	-	-	-
2. Mendingin	1	8	-	-
3. Sukajadi	1	-	-	-
4. Gunung Tiga	1	1	-	-
5. Ulak Lebar	1	-	-	-
6. Pedataran	1	-	-	-
7. Belandang	2	-	-	-
<b>Jumlah</b>	<b>8</b>	<b>9</b>	<b>-</b>	<b>-</b>

Sumber: Kantor Camat Ulu Ogan

Tabel 4.16. Jumlah Kelompok Karang Taruna dan Jumlah Anggota yang Terdaftar di Kecamatan Ulu Ogan Tahun 2012

Desa	Jumlah Kelompok Karang Taruna	Jumlah Anggota
(1)	(2)	(3)
1. Kelumpang	1	25
2. Mendingin	2	250
3. Sukajadi	1	40
4. Gunung Tiga	1	50
5. Ulak Lebar	1	78
6. Pedataran	1	75
7. Belandang	1	49
<b>Jumlah</b>	<b>7</b>	<b>567</b>

Sumber: Kantor Camat Ulu Ogan

Tabel 4.17. Banyaknya Bangunan tempat Tinggal dirinci per desa Di Kecamatan Ulu Ogan Tahun 2012

D e s a	Permanen	Semi Permanen	Tidak Permanen	Tidak Layak Huni
(1)	(2)	(3)	(4)	(4)
1. Kelumpang	50	130	60	10
2. Mendingin	20	100	150	20
3. Sukajadi	134	6	20	3
4. Gunung Tiga	35	65	125	-
5. Ulak Lebar	20	216	-	-
6. Pedataran	16	10	80	20
7. Belandang	18	32	20	5
<b>J u m l a h</b>	<b>826</b>	<b>559</b>	<b>455</b>	<b>58</b>

Sumber: Kantor Camat Ulu Ogan



PERTANIAN

*AGRICULTURE*

---

## BAB 5 : PERTANIAN

Kecamatan Ulu Ogan merupakan salah satu kecamatan di Kabupaten Ogan Komering Ulu (OKU) yang berpotensi sebagai lahan pertanian dan perkebunan. Pemanfaatan tanah di Kecamatan Ulu Ogan pada umumnya digunakan untuk pertanian padi (sawah), palawija, hortikultura dan perkebunan rakyat. Selain itu, dalam kecamatan Ulu Ogan juga memiliki potensi peternakan besar maupun unggas.

Sebagai daerah yang mayoritas penduduknya berprofesi sebagai petani, maka informasi mengenai luas lahan pertanian/perkebunan, peternakan, perikanan, kehutanan, dll dapat dipergunakan dalam melihat keadaan petani di Kecamatan Ulu Ogan. Dengan mengetahui luas lahan yang secara efektif digarap petani dan hasil yang diperoleh, maka diharapkan dapat diukur tingkat produktifitasnya. Dengan demikian tingkat efisiensi dan efektifitas pengelolaan lahan oleh petani dapat terukur sehingga pemerintah daerah dapat menformulasikan upaya yang perlu dilakukan dalam pembinaan petani dan peningkatan kesejahteraan para petani di Kecamatan Ulu Ogan.

Pada tahun 2012, semua tanah sawah yang terdapat di dalam Kecamatan Ulu Ogan telah diusahakan, yaitu seluas 2.115 Ha. Tanah sawah yang telah diusahakan tersebut, 1.395 telah menggunakan irigasi.

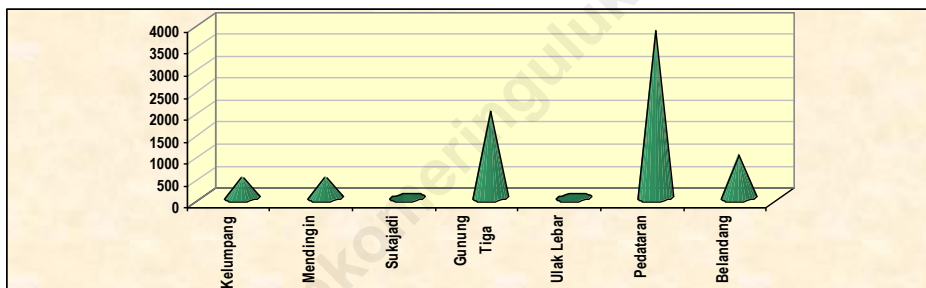
Selain tanah sawah, di Kecamatan Ulu Ogan juga terdapat tanah kering yang sebagian besar digunakan sebagai kebun/perkebunan, yaitu seluas 7.818 Ha. Luas perkebunan terbesar berada di Desa Pedataran, yaitu sekitar 48,93 persen dari keseluruhan luas perkebunan yang berada di Kecamatan Ulu Ogan. Selain digunakan sebagai lahan perkebunan, tanah kering yang terdapat di Kecamatan Ulu Ogan digunakan pula untuk membangun tempat pemukiman penduduk.

Informasi pertanian lainnya di Kecamatan Ulu Ogan seperti luas panen dan produksi padi sawah/ladang, peternakan besar/kecil, dll dapat diamati pada tabel-tabel yang disajikan dalam bab V ini.

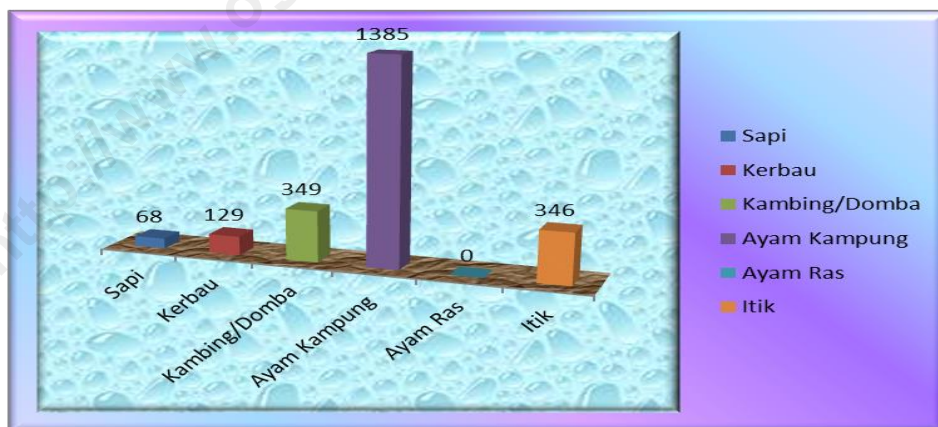
Gambar 11: Persentase Keadaan Tanah di Kecamatan Ulu Ogan, 2012



Gambar 12: Luas Perkebunan di Kecamatan Ulu Ogan, 2012



Gambar 13: Jumlah Ternak dan Unggas di Kecamatan Ulu Ogan, 2008





Tabel 5.1. Luas Tanah Sawah menurut Status Semi Irigasi dan Sawah Tadah Hujan serta sawah Tegal menurut Desa di Kecamatan Ulu Ogan Tahun 2012 (dalam ha)

Sawah Tadah Hujan	Tadah Hujan dan Teknis	Tegal
(1)	(2)	(3)
1. Kelumpang	185	-
2. Mendingin	700	-
3. Sukajadi	10	-
4. Gunung Tiga	35	-
5. Ulak Lebar	150	-
6. Pedataran	85	-
7. Belandang	950	-
<b>Jumlah</b>	<b>2 115</b>	<b>-</b>

Sumber: Kantor Camat Ulu Ogan

Tabel 5.2. Luas Tanah Sawah yang Diusahakan di Kecamatan Ulu Ogan Tahun 2012 (Dalam Ha)

Desa	Luas Tanah Sawah		Jumlah
	Diusahakan	Tidak Diusahakan	
(1)	(2)	(3)	(4)
1. Kelumpang	*205	50	255
2. Mendingin	*50	10	60
3. Sukajadi	*10	-	10
4. Gunung Tiga	*25	10	35
5. Ulak Lebar	*107	20	127
6. Pedataran	*1800	500	2300
7. Belandang	*60	20	90
<b>Jumlah</b>	<b>2257</b>	<b>610</b>	<b>2867</b>

Sumber: Kantor Camat Ulu Ogan

\* Kondisi 2011

Tabel 5.3. Luas Tanah Kering Menurut Penggunaannya di Kecamatan Ulu Ogan Tahun 2012 (Dalam Ha)

Desa	Kebun	Hutan	Bangunan	Lainnya
(1)	(2)	(3)	(4)	(5)
1. Kelumpang	500	-	-	-
2. Mendingin	500	-	100	-
3. Sukajadi	-	-	-	-
4. Gunung Tiga	1 985	-	10	-
5. Ulak Lebar	-	-	-	-
6. Pedataran	3 825	-	-	-
7. Belandang	1 008	-	50	-
<b>Jumlah</b>	<b>7 818</b>	<b>-</b>	<b>160</b>	<b>-</b>

Sumber: Kantor Camat Ulu Ogan

Tabel 5.4. Luas dan Produksi Tanaman Padi Sawah dan Padi Ladang Di Kecamatan Ulu Ogan Tahun 2012 (Dalam Ha)

T a h u n	Padi Sawah		Padi ladang	
	LuasPanen (ha)	Produksi (Ton)	Luas panen (ha)	Produksi (Ton)
(1)	(2)	(3)	(4)	(5)
2012	2 600	9 578,50	1 650	4 160,00

Sumber : Dinas Pertanian Tanaman Pangan Kabupaten OKU.

Tabel 5.5. Luas Panen dan Produksi Palawija Serta Rata-rata Produksi per Ha di Kecamatan Ulu Ogan Tahun 2012

Jenis Tanaman	Luas Panen (Ha)	Produksi (Ton)	Rata-rata Produksi (Ton/Ha)
(1)	(2)	(3)	(4)
1. Ketela Pohon.	-	-	-
2. Ketela Rambat.	-	-	-
3. Jagung.	-	-	-
4. Kacang Tanah.	-	-	-
5. Kacang Hijau.	-	-	-
6. Kacang Kedele.	40	59,20	1,48

Sumber : Dinas Pertanian Tanaman Pangan Kabupaten OKU.

Tabel 5.6. Luas Panen dan Produksi Perkebunan Rakyat Serta Rata-rata Produksi Per Ha di Kecamatan Ulu Ogan Tahun 2012

Jenis Tanaman	Luas (Ha)	Produksi (Ton)	Rata-rata Produksi (ton/ha)
(1)	(2)	(3)	(4)
1. Aren.	-	-	-
2. Kelapa Rakyat.	381	296,61	1,28
3. Cengkeh.	-	-	-
4. Jahe.	-	-	-
5. Lada.	21	9,66	2,17
6. Kayu Manis.	8	18,71	0,43
7. Tembakau.	-	-	-
8. Kopi.	1 243	933,89	1,33
9. Panili.	-	-	-
10. Kakao.	1	2,38	0,84
11. Karet.	661	371,31	1,78
12. Sawit	-	-	-

Sumber : Dinas Perkebunan Kabupaten OKU.

Tabel 5.7. Jumlah Ternak Sapi, Kerbau, Kambing dan Domba Disetiap Desa Dalam Kecamatan Ulu Ogan Tahun 2012

D e s a	Sapi	Kerbau	Kambing/ Domba	Babi
(1)	(2)	(3)	(4)	(5)
1. Kelumpang	-	18	70	-
2. Mendingin	15	50	100	-
3. Sukajadi	-	4	30	-
4. Gunung Tiga	25	15	55	-
5. Ulak Lebar	17	10	24	-
6. Pedataran	11	4	20	-
7. Belandang	-	28	50	-
<b>J u m l a h</b>	<b>68</b>	<b>129</b>	<b>349</b>	<b>-</b>

Sumber: Kantor Camat Ulu Ogan

Tabel 5.8. Jumlah Ternak Unggas disetiap Desa Dalam Kecamatan Ulu Ogan Tahun 2012

D e s a	Ayam Kampung	Ayam Ras	Itik
(1)	(2)	(3)	(4)
1. Kelumpang	230	-	50
2. Mendingin	200	-	-
3. Sukajadi	100	-	15
4. Gunung Tiga	225	-	100
5. Ulak Lebar	30	-	41
6. Pedataran	400	-	40
7. Belandang	200	-	100
<b>Jumlah</b>	<b>1 385</b>	<b>-</b>	<b>346</b>

Sumber: Kantor Camat Ulu Ogan





INDUSTRI

*INDUSTRY*

## BAB 6 : INDUSTRI

### 6.1 PERINDUSTRIAN

Untuk tahun 2012 di Kecamatan Ulu Ogan tidak terdapat usaha resparasi mobil, maupun industri rumah tangga dan industri kecil namun hanya terdapat dua usaha resparasi motor.

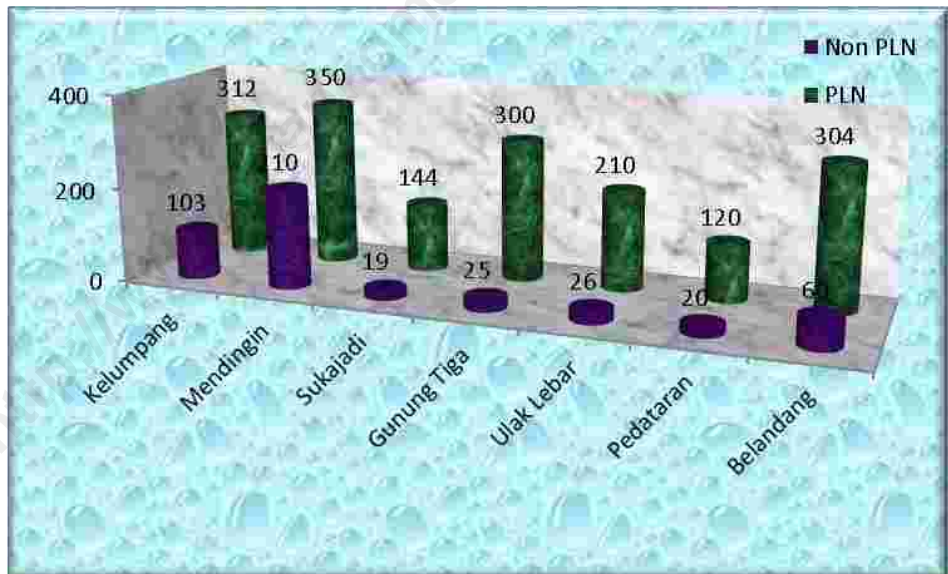
### 6.2. LISTRIK

Sebagian besar kebutuhan listrik di Kecamatan Ulu Ogan sudah dapat dipenuhi

oleh PT. Perusahaan Listrik Negara (PLN). Sementara sebagian lagi masih disuplai oleh perusahaan-perusahaan non PLN.

Sampai dengan tahun 2012, telah terdapat 1.740 rumah tangga di Kecamatan Ulu Ogan yang menggunakan listrik PLN dan 463 rumah tangga menggunakan listrik non PLN.

Gambar 14: Jumlah Rumah Tangga Pemakai Listrik di Kecamatan Ulu Ogan, 2012



Tabel 6.1 Jumlah Perusahaan Industri Kecil dan Rumah Tangga Menurut desa di Kecamatan Ulu Ogan Tahun 2012

D e s a	Industri Kecil		Industri Rumah Tangga	
	Usaha	Tenaga kerja	Usaha	Tenaga kerja
(1)	(2)	(3)	(4)	(5)
1. Kelumpang	-	-	-	-
2. Mendingin	-	-	-	-
3. Sukajadi	-	-	-	-
4. Gunung Tiga	-	-	-	-
5. Ulak Lebar	-	-	-	-
6. Pedataran	-	-	-	-
7. Belandang	-	-	-	-
<b>J u m l a h</b>	-	-	-	-

Sumber: Kantor Camat Ulu Ogan

Tabel 6.2. Jumlah Rumah Tangga yang Menggunakan Listrik PLN dan Listrik Non PLN menurut Desa dalam Kecamatan Ulu Ogan Tahun 2012

D e s a	Rumah tangga Pemakai Listrik :	
	PLN	Listrik Non PLN
(1)	(2)	(3)
1. Kelumpang	312	103
2. Mendingin	350	201
3. Sukajadi	144	19
4. Gunung Tiga	*300	*25
5. Ulak Lebar	210	26
6. Pedataran	120	20
7. Belandang	304	60
<b>Jumlah</b>	<b>1 740</b>	<b>463</b>

Sumber: Kantor Camat Ulu Ogan

None :

\*) Kondisi tahun 2011

Tabel 6.3. Jumlah Reparasi Kendaraan Mobil, Sepeda Motor dan Sepeda menurut Desa Dalam Kecamatan Ulu Ogan Tahun 2012

D e s a	Usaha Reparasi		
	Mobil	Sepeda Motor	Sepeda
(1)	(2)	(3)	(4)
1. Kelumpang	-	-	-
2. Mendingin	-	-	-
3. Sukajadi	-	1	-
4. Gunung Tiga	-	-	-
5. Ulak Lebar	-	1	-
6. Pedataran	-	-	-
7. Belandang	-	-	-
<b>Jumlah</b>	-	<b>2</b>	-

Sumber: Kantor Camat Ulu Ogan

Tabel 6.4. Jumlah Usaha Salon Kecantikan, Tukang Cukur, Tukang Jahit dan Tukang Cukur menurut Desa Dalam Kecamatan Ulu Ogan Tahun 2012

D e s a	Jenis Usaha			
	Salon Kecantikan	Tukang Cukur	Tukang Jahit	Tukang Photo
(1)	(2)	(3)	(4)	(5)
1. Kelumpang	-	-	-	-
2. Mendingin	-	-	-	-
3. Sukajadi	-	-	-	-
4. Gunung Tiga	-	-	-	-
5. Ulak Lebar	-	-	-	-
6. Pedataran	-	-	-	-
7. Belandang	-	-	-	-
<b>Jumlah</b>	-	-	-	-

Sumber: Kantor Camat Ulu Ogan



PERDAGANGAN

*TRADE*

**BAB 7 : PERDAGANGAN**

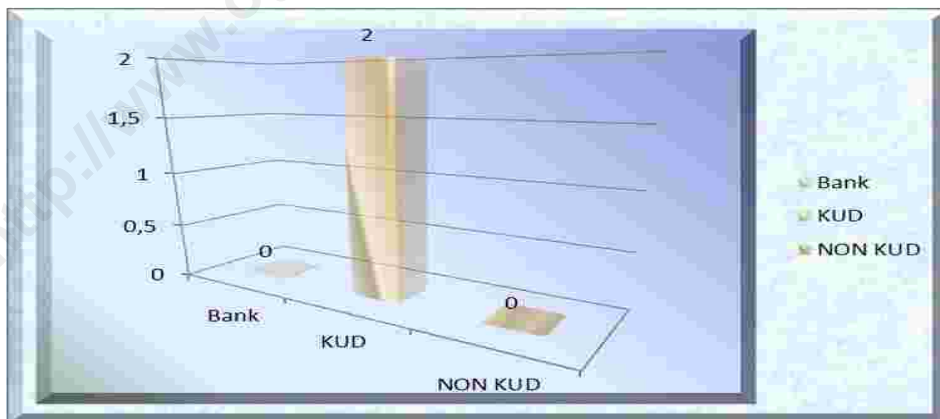
Sektor perdagangan di Kecamatan Ulu Ogan pada tahun 2012 belum memperlihatkan kemajuan. Di Kecamatan Ulu Ogan belum terdapat pasar permanen, namun sudah ada lokasi perdagangan dalam bentuk pasar kalangan yang terdapat di 1 desa, yaitu Desa Mendingin. Kalangan adalah sejenis pasar yang hanya aktif pada hari-hari tertentu saja dalam setiap minggunya.

Kehadiran lembaga keuangan di suatu daerah, baik dalam bentuk lembaga keuangan bank maupun lembaga keuangan bukan bank (KUD dan koperasi non-KUD) diharapkan mampu menjadi mitra yang

baik bagi masyarakat dalam menghadapi berbagai kendala usaha, sehingga pada akhirnya diyakini akan lebih mampu memacu peningkatan perekonomian masyarakat dan tentu saja akan berdampak positif pada perkembangan ekonomi daerah.

Pada tahun 2012, Kecamatan Ulu Ogan baru memiliki dua lembaga keuangan bukan bank yaitu dalam bentuk Koperasi Unit Desa (KUD) yang terletak di Desa Mendingin dan Desa Sukajadi.

**Gambar 15: Jumlah Lembaga Keuangan di Kecamatan Ulu Ogan 2012**





Tabel 7.1 Jumlah Jenis Lokasi Perdagangan menurut Desa Dalam Kecamatan Ulu Ogan Tahun 2012

Desa	Jenis Lokasi Perdagangan		
	Pasar	Kalangan	Lainnya
(1)	(2)	(3)	(4)
1. Kelumpang	-	-	-
2. Mendingin	-	1	-
3. Sukajadi	-	-	-
4. Gunung Tiga	-	-	-
5. Ulak Lebar	-	-	-
6. Pedataran	-	-	-
7. Belandang	-	-	-
<b>Jumlah</b>	-	<b>1</b>	-

Sumber: Kantor Camat Ulu Ogan

Tabel 7.2 Jumlah Usaha Pedagang Besar, Kecil dan Eceran menurut Desa Dalam Kecamatan Ulu Ogan Tahun 2012

Desa	Jenis Pedagang		
	Besar	Kecil/Eceran Dgn Tempat Tetap	Kecil/Eceran Dgn Tempat Tdk Tetap
(1)	(2)	(3)	(4)
1. Kelumpang	-	-	-
2. Mendingin	-	-	-
3. Sukajadi	-	-	-
4. Gunung Tiga	-	-	-
5. Ulak Lebar	-	-	-
6. Pedataran	-	-	-
7. Belandang	-	-	-
<b>Jumlah</b>	-	-	-

Sumber: Kantor Camat Ulu Ogan

Tabel 7.3. Jumlah Bank, KUD, dan Koperasi non KUD dalam Kecamatan Ulu Ogan Tahun 2012


Desa	Jenis Usaha		
	Bank	KUD	Koperasi Non-KUD
(1)	(2)	(3)	(4)
1. Kelumpang	-	-	-
2. Mendingin	-	1	-
3. Sukajadi	-	1	-
4. Gunung Tiga	-	-	-
5. Ulak Lebar	-	-	-
6. Pedataran	-	-	-
7. Belandang	-	-	-
<b>Jumlah</b>	-	<b>2</b>	-

Sumber: Kantor Camat Ulu Ogan

Tabel 7.4. Jumlah Rumah Makan dan Warung Makan Dalam Kecamatan Ulu Ogan Tahun 2012

D e s a	Jumlah Usaha		
	Warung Makan	Rumah Makan	Toko Manisan
(1)	(2)	(3)	(4)
1. Kelumpang	-	-	22
2. Mendingin	1	-	12
3. Sukajadi	1	-	13
4. Gunung Tiga	-	-	18
5. Ulak Lebar	-	-	30
6. Pedataran	-	-	5
7. Belandang	-	-	22
<b>J u m l a h</b>	<b>2</b>	<b>-</b>	<b>122</b>

Sumber: Kantor Camat Ulu Ogan



TRANSPORTASI  
DAN  
KOMUNIKASI  
*TRANSPORTATION  
AND  
COMMUNICATION*

**BAB 8 : TRANSPORTASI DAN KOMUNIKASI**

Pada publikasi Ulu Ogan Dalam Angka Tahun 2012 ini belum dapat ditampilkan informasi mengenai Transportasi dan Komunikasi karena kurang lengkap data yang ada.

Tetapi untuk menjaga konsistensi publikasi di tahun selanjutnya, maka kami tampilkan table-tabel tentang transportasi dan komunikasi pada saat ini.

Tabel 8.1. Panjang jalan dirinci menurut jenis jalan Di Kecamatan Ulu Ogan, 2012 (Km)

Desa	Jalan Aspal	Jalan Setapak	Jalan diperkeras	Jalan tanah
(1)	(2)	(3)	(3)	(4)
1. Kelumpang	1,5	0,5	0,5	2
2. Mendingin	1	1,5	-	-
3. Sukajadi	0,5	0,8	-	2
4. Gunung Tiga	1	2	1	-
5. Ulak Lebar	2	3	1	2
6. Pedataran	6	2,5	-	-
7. Belandang	1	1,5	-	1
<b>Jumlah</b>	<b>13</b>	<b>11,8</b>	<b>2,5</b>	<b>7</b>

Sumber: Kantor Camat Ulu Ogan

Tabel 8.2 Jumlah angkutan Jalan Raya menurut jenis Di Kecamatan Ulu Ogan, 2012

D e s a	Truk /Mobil Barang	Mobil Penumpang	Ojek Motor	Kuda Beban
(1)	(2)	(3)	(4)	(5)
1. Kelumpang	-	3	-	-
2. Mendingin	-	3	-	-
3. Sukajadi	2	2	-	-
4. Gunung Tiga	-	5	-	-
5. Ulak Lebar	-	7	-	-
6. Pedataran	1	-	-	-
7. Belandang	-	-	-	-
<b>J u m l a h</b>	<b>3</b>	<b>20</b>	<b>-</b>	<b>-</b>

Sumber: Kantor Camat Ulu Ogan



Tabel 8.3. Nama Objek Wisata dan Jenis Wisata menurut Desa di Kecamatan Ulu Ogan Tahun 2012

Desa	Nama Objek Wisata	Jenis Wisata
(1)	(2)	(3)
1. Kelumpang	Air Terjun Sidauan	Wisata Alam
2. Mendingin	Air Terjun Anak Lintang	Wisata Alam
3. Sukajadi	-	-
4. Gunung Tiga	Air Panas Gemuhak	Wisata Alam
5. Ulak Lebar	Air Terjun Kambas	Wisata Alam
6. Pedataran	-	-
7. Belandang	-	-
<b>Jumlah</b>	-	-

Sumber: Kantor Camat Ulu Ogan



KEUANGAN  
DAN  
HARGA-HARGA  
*FINANCE  
AND  
PRICES*

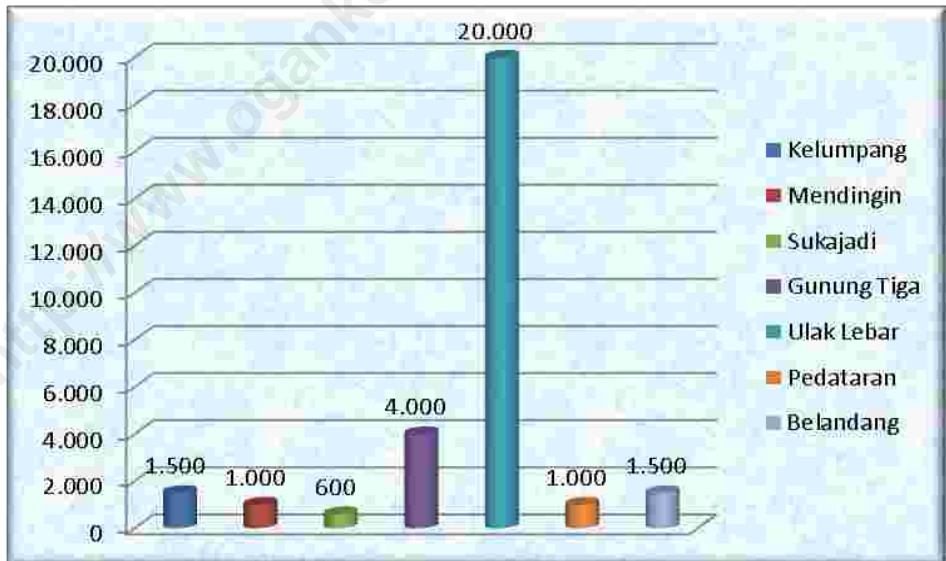
**BAB 9: KEUANGAN DAN HARGA-HARGA**

Sumber dana bantuan yang diterima oleh Kecamatan Ulu Ogan pada tahun 2012 berasal dari pemerintah pusat, propinsi dan pemerintah kabupaten, dimana dana yang diterima masing-masing desa berjumlah hampir sama dari pemerintah propinsi sebesar Rp. 20.000.000,- dan dari pemerintah kabupaten sebesar Rp.25.000.000 dan untuk bantuan desa dari pemerintah kecamatan belum ada, sedangkan bantuan dari pusat hanya dua desa yang mendapat bantuan, yaitu desa

sukajadi dan desa ulak lebar sebesar Rp. 100.000.000 dan Rp. 250.000.000.

Pada tahun 2012, Kecamatan Ulu Ogan memiliki Pendapatan Asli Desa (PAD) sebesar Rp. 29.600.000,- PAD terbesar berasal dari desa Ulak Lebar sebesar Rp. 20.000.000,-. Untuk anggaran rutin, yang terbesar berasal dari desa Mendingin sebesar Rp. 108.000.000,-. Untuk lebih jelasnya dapat di lihat pada table 9.1.

**Gambar 16: Pendapatan Asli Daerah di Kecamatan Ulu Ogan, 2012**



Tabel 9.1. Jumlah Anggaran Rutin dan Anggaran Pembangunan di Kecamatan Ulu Ogan, Tahun 2012

D e s a	Anggaran Rutin (Rp)	Anggaran Pembangunan (Rp)
(1)	(2)	(3)
1. Kelumpang	94 200 000	0
2. Mendingin	108 000 000	0
3. Sukajadi	21 100 000	0
4. Gunung Tiga	22 950 000	0
5. Ulak Lebar	21 750 000	0
6. Pedataran	17 650 000	0
7. Belandang	22 000 000	0
<b>J u m l a h</b>	<b>307 550 000</b>	<b>0</b>

Sumber : Kantor Camat Ulu Ogan

Tabel 9.2. Jumlah Dana Bantuan yang Diterima Setiap Desa dalam Kecamatan Ulu Ogan, Tahun 2012

D e s a	Pemerintah Pusat (Rp)	Pemerintah Propinsi (Rp)	Pemerintah Kabupaten (Rp)	Kecamatan (Rp)
(1)	(2)	(3)	(4)	(5)
1. Kelumpang	-	20 000 000	25 000 000	-
2. Mendingin	-	20 000 000	25 000 000	-
3. Sukajadi	100 000 000	20 000 000	25 000 000	-
4. Gunung Tiga	-	20 000 000	25 000 000	-
5. Ulak Lebar	250 000 000	20 000 000	25 000 000	-
6. Pedataran	-	20 000 000	25 000 000	-
7. Belandang	-	20 000 000	25 000 000	-
<b>J u m l a h</b>	<b>350 000 000</b>	<b>140 000 000</b>	<b>175 000 000</b>	<b>-</b>

Sumber : Kantor Camat Ulu Ogan

Tabel 9.3. Jumlah Pendapatan Asli Desa di Kecamatan Ulu Ogan, Tahun 2012

D e s a	Pendapatan Asli Desa (Rp)
(1)	(2)
Kelumpang	1 500 000
Mendingin	1 000 000
Sukajadi	600 000
Gunung Tiga	4 000 000
Ulak Lebar	20 000 000
Pedataran	1 000 000
Belandang	1 500 000
<b>J u m l a h</b>	<b>29 600 000</b>

Sumber : Kantor Camat Ulu Ogan

# DATA

MENCERDASKAN BANGSA

st2013  
SENSUS PERTANIAN



**BADAN PUSAT STATISTIK  
KABUPATEN GAN KOMERING ULU**

Jl. DR. Moh. Hatta No. 987A Baturaja

Telp : ( 0735 ) 320 259, Fax : ( 0735 ) 320 259

Email : bps1601@bps.go.id, bps\_oku@yahoo.com

Website : okukab.bps.go.id