

KECAMATAN BINTAN TIMUR DALAM ANGKA

2023




2023



**BADAN PUSAT STATISTIK
KABUPATEN BINTAN**

KECAMATAN BINTAN TIMUR DALAM ANGKA

2023



2023

Kecamatan Bintan Timur Dalam Angka 2023

ISSN : 2597-5900

No. Publikasi: 21020.2316

Katalog: 1102001.2102060

Ukuran Buku: 14,8 cm x 21 cm

Jumlah Halaman: xx + 34 halaman

Naskah:

Badan Pusat Statistik Kabupaten Bintan

Gambar Kover oleh:

Badan Pusat Statistik Kabupaten Bintan

Diterbitkan oleh:

© BPS Kabupaten Bintan

Dicetak oleh:

CV. Berkah Mandiri

Dilarang mengumumkan, mendistribusikan, mengomunikasikan, dan/atau menggandakan sebagian atau seluruh isi buku ini untuk tujuan komersial tanpa izin tertulis dari Badan Pusat Statistik Kabupaten Bintan

TIM PENYUSUN BUKU
Kecamatan Bintan Timur Dalam Angka 2023

Pengarah:

Nur Ihklas SST, M.Ec.Dev

Penanggung Jawab:

Lita Rosyada, SST

Naskah:

Afifah Rahmah Chania, S.Tr.Stat.

Penyunting:

Anis Naufal, S.Tr.Stat.

Gambar Kulit:

M. Rizki, S.Tr.Stat.

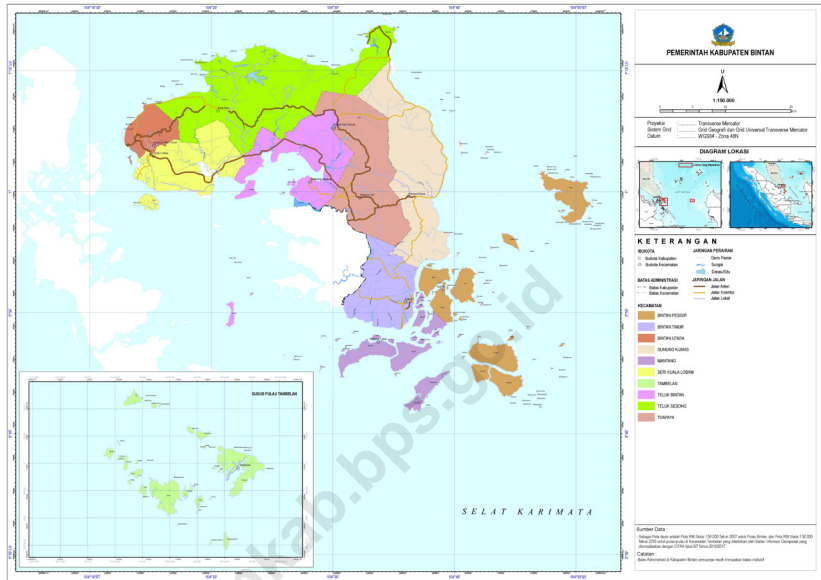
<https://bintankab.go.id>

KONTRIBUTOR DATA

1. Badan Kepegawaian & Pengembangan Sumber Daya Manusia Kabupaten Bintan
2. Dinas Pendidikan Kabupaten Bintan
3. Dinas Kesehatan Kabupaten Bintan
4. Kementerian Agama Kabupaten Bintan
5. Kantor Camat Mantang

<https://bintankab.bps.go.id>

PETA WILAYAH KECAMATAN DI KABUPATEN BINTAN



<https://bintankab.bps.go.id>

KEPALA BPS KABUPATEN BINTAN



Nur Ihklas SST, M.Ec.Dev



KATA PENGANTAR

Buku publikasi **Kecamatan Bintan Timur dalam Angka 2023** merupakan publikasi tahunan yang menyajikan berbagai informasi statistik sektoral baik yang bersumber dari data sekunder maupun hasil survei dan sensus yang dilaksanakan oleh BPS.

Publikasi ini dikemas dalam bentuk tabel–tabel sederhana dengan ulasan singkat sebagai pengantar tabel. Dengan demikian diharapkan para pengguna data akan lebih mudah untuk memanfaatkannya.

Penghargaan dan terima kasih kami sampaikan kepada semua pihak yang telah memberikan kontribusinya hingga terbitnya buku ini.

Bintan, September 2023
Kepala Badan Pusat Statistik
Kabupaten Bintan

Nur Inklas SST, M.Ec.Dev

DAFTAR ISI

HALAMAN

PETA WILAYAH KECAMATAN DI KABUPATEN BINTAN.....	vii
KEPALA BPS KABUPATEN BINTAN	ix
KATA PENGANTAR.....	xi
DAFTAR ISI	xiii
DAFTAR TABEL	xv
DAFTAR GAMBAR	xvii
PENJELASAN UMUM	xix
1 GEOGRAFI DAN IKLIM.....	3
2 PEMERINTAHAN.....	9
3 KEPENDUDUKAN	13
4 SOSIAL.....	19
5 PERTANIAN	27

DAFTAR TABEL

HALAMAN

GEOGRAFI DAN IKLIM.....	3
1.1.1 Persentase Luas Wilayah (%) Menurut Desa/Kelurahan di Kecamatan Bintang Timur, 2022	5
1.1.2 Jarak ke Ibukota Kecamatan dan Ibukota Kabupaten/Kota Menurut Desa/Kelurahan di Kecamatan Bintang Timur (km) Tahun 2022.....	6
PEMERINTAHAN	9
2.2.1 Jumlah Pegawai Negeri Sipil Menurut Pemerintah Daerah Kecamatan Bintang Timur dan Jenis Kelamin Tahun 2022.....	10
KEPENDUDUKAN	13
3.1 Penduduk, Distribusi Persentase Penduduk, Kepadatan Penduduk, Rasio Jenis Kelamin Penduduk Menurut Desa/Kelurahan di Kecamatan Bintang Timur Tahun 2022	15
3.1 Penduduk, Distribusi Persentase Penduduk, Kepadatan Penduduk, Rasio Jenis Kelamin Penduduk Menurut Desa/Kelurahan di Kecamatan Bintang Timur Tahun 2022	16
SOSIAL	19
4.1.1 Jumlah Sekolah Menurut Tingkat Pendidikan di Kecamatan Bintang Timur Tahun 2022	20
4.1.2 Jumlah Guru Menurut Tingkat Pendidikan di Kecamatan Bintang Timur Tahun 2022	21
4.1.3 Jumlah Murid Menurut Tingkat Pendidikan di Kecamatan Bintang Timur Tahun 2022	22
4.2.1 Banyaknya Desa/Kelurahan yang Memiliki Sarana Kesehatan	

Menurut Jenis Sarana Kesehatan di Kecamatan Bintang Timur Tahun 2022	23
4.3.1 Jumlah Tempat Peribadatan di Kecamatan Bintang Timur Tahun 2022	24
PERTANIAN.....	27
5.1 Luas Panen Tanaman Sayuran dan Buah-buahan Semusim Menurut Jenis Tanaman di Kecamatan Bintang Timur (ha), 2021-2022	28
5.2 Produksi Tanaman Sayuran dan Buah-buahan Semusim Menurut Jenis Tanaman di Kecamatan Bintang Timur (kuintal), 2021-2022	29
5.3 Luas Panen Tanaman Biofarmaka Menurut Jenis Tanaman di Kecamatan Bintang Timur (m ²), 2021-2022	30
5.4 Produksi Tanaman Biofarmaka Menurut Jenis Tanaman di Kecamatan Bintang Timur (kg), 2021-2022.....	31
5.5 Luas Panen Tanaman Hias Menurut Jenis Tanaman di Kecamatan Bintang Timur (m ²), 2021-2022	32
5.6 Produksi Tanaman Hias Menurut Jenis Tanaman di Kecamatan Bintang Timur (pohon/tangkai), 2021-2022	33
5.7 Produksi Buah-Buahan dan Sayuran Tahunan Menurut Jenis Tanaman di Kecamatan Bintang Timur (kuintal), 2021-2022	34

DAFTAR GAMBAR

	HALAMAN
1 Persentase Luas Wilayah (%) Menurut Desa/Kelurahan di Kecamatan Bintan Timur, 2022	4
2 Persentase Luas Wilayah (%) Menurut Desa/Kelurahan di Kecamatan Bintan Timur, 2022	14

<https://bintankab.bps.go.id>

PENJELASAN UMUM

Tanda-tanda, satuan-satuan, dan lain-lainnya yang digunakan dalam publikasi ini adalah sebagai berikut:

1. TANDA-TANDA

Data tidak tersedia	: ...
Tidak ada atau nol	: –
Data dapat diabaikan	: 0
Tanda decimal	: ,
Data tidak dapat ditampilkan	: NA
Angka perkiraan	: e
Angka sementara	: x
Angka sangat sementara	: xx
Angka diperbaiki	: r

2. SATUAN

barel	: 158,99 liter = $1/6,2898 \text{ m}^3$
hektar (ha)	: 10 000 m ²
kilometer (km)	: 1 000 meter (m)
knot	: 1,8523 km/jam
kuintal	: 100 kg
KWh	: 1 000 Watt hour
MWh	: 1 000 KWh
liter (untuk beras)	: 0,80 kg
ons	: 28,31 gram
ton	: 1 000 kg

Satuan lain: buah, dus, butir, helai/lembar, kaleng, batang, pulsa, ton kilometer (ton-km), jam, menit, persen (%).

Perbedaan angka di belakang koma disebabkan oleh pembulatan angka.

1 GEOGRAFI DAN IKLIM

<https://bintankab.bps.go.id>

BAB I

GEOGRAFI DAN IKLIM

1.1. Sejarah Singkat

Kecamatan Bintan Timur dibentuk berdasarkan Perda Nomor 12 Tahun 2005 tentang pembentukan kelurahan/desa dan kecamatan baru, Kecamatan Bintan Timur terdiri dari 4 kelurahan 4 yaitu, Kelurahan Gunung Lengkuas, Kelurahan Sungai Lekop, Kelurahan Sungai Enam, dan Kelurahan Kijang Kota.

1.2. Letak Geografis dan Batas Wilayah

Kecamatan Bintan Timur terletak antara $0^{\circ} 56' 15''$ – $104^{\circ} 33' 29''$ Lintang Utara dan $0^{\circ} 48' 25.38''$ – $104^{\circ} 35' 30.23''$ Lintang Utara.

Daerah Kecamatan Bintan Timur merupakan daerah dataran dan ada beberapa daerah perbukitan seperti Kelurahan Gunung Lengkuas. Seluruh kelurahan di Kecamatan Bintan Timur memiliki batas perairan yang memiliki karakter pantai berlumpur campur pasir yang merupakan habitat yang cocok bagi pertumbuhan hutan mangrove.

Wilayah Kecamatan Bintan Timur berbatasan dengan:

Utara : Kecamatan Gunung Kijang

Selatan : Kecamatan Mantang

Barat : Kota Tanjungpinang

Timur : Kecamatan Bintan Pesisir

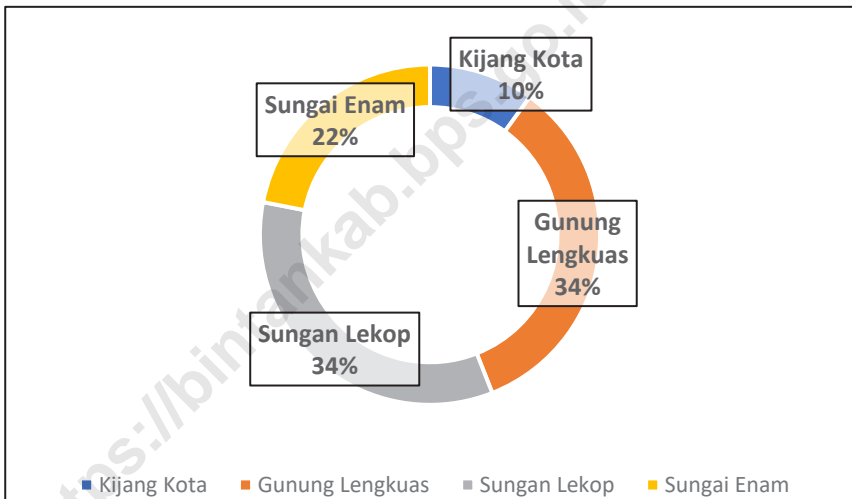
1.3. Luas Wilayah

Total luas wilayah Kecamatan Bintan Timur mencapai luas daratan 239,41 Km². Luas wilayah ini dibagi menjadi 4 kelurahan. Kelurahan yang paling luas adalah Kelurahan Gunung Lengkuas dan Kelurahan Sungai Lekop yaitu sebesar 81,50 Km², sedangkan kelurahan yang paling kecil adalah Kelurahan Kijang Kota yaitu sebesar 23,91 Km². Kelurahan Kijang Kota merupakan wilayah yang paling dekat dengan Kantor Kecamatan karena jaraknya kurang dari 1 Km.

1.4. Jarak Antar Kota

Kijang Kota merupakan Ibukota Kecamatan Bintan Timur yang berjarak ± 49 Km ke Ibukota Kabupaten Bintan Buyu. Adapun Kelurahan Gunung Lengkuas yang terjauh dari Ibukota kecamatan dan berbatasan dengan Kecamatan Bukit Bestari Kota Tanjung Pinang.

Gambar 1 Persentase Luas Wilayah (%) Menurut Desa/Kelurahan di Kecamatan Bintan Timur, 2022



Sumber: Kantor Camat Bintan Timur

Tabel 1.1.1 Persentase Luas Wilayah (%) Menurut Desa/Kelurahan di Kecamatan Bintan Timur, 2022

Desa/Kelurahan	Luas (km ²)	Persentase (%)
(1)	(2)	(3)
1 Kijang Kota	23,91	9,99
2 Gunung Lengkuas	81,50	34,04
3 Sungai Lekop	81,50	34,04
4 Sungai Enam	52,50	21,93
Bintan Timur	239,41	100,00

Sumber: Kantor Camat Bintan Timur

Tabel 1.1.2 Jarak ke Ibukota Kecamatan dan Ibukota Kabupaten/ Kota Menurut Desa/Kelurahan di Kecamatan Bintan Timur (km) Tahun 2022

Desa/Kelurahan	Jarak ke Ibukota Kecamatan (km)	Jarak ke Ibukota Kabupaten (km)
(1)	(2)	(3)
1 Kijang Kota	1,00	49,00
2 Gunung Lengkuas	7,50	30,00
3 Sungai Lekop	5,30	35,00
4 Sungai Enam	5,00	54,00

Sumber: Kantor Camat Bintan Timur

2 PEMERINTAHAN

<https://bintankab.bps.go.id>

BAB II

PEMERINTAHAN

2.1. Dasar Pembentukan

Kecamatan Bintan Timur merupakan salah satu kecamatan dari sepuluh kecamatan yang ada di Kabupaten Bintan. Sebagai bagian dari Pemerintahan Kabupaten Bintan, Kecamatan Bintan Timur memiliki dukungan dan andil yang besar bagi tercapainya visi dan misi Pemerintah Kabupaten Bintan. Keberhasilan pemerintahan dan pembangunan di daerah ditentukan oleh kualitas perencanaan dan pendayagunaan yang tepat dengan memperhitungkan potensi sumber daya manusia. Kecamatan Bintan Timur terdiri dari 4 (empat) kelurahan.

Kelurahan adalah wilayah kerja Lurah sebagai perangkat daerah Kabupaten dalam wilayah kerja kecamatan. Kelurahan dibentuk di wilayah kecamatan dengan Perda berpedoman pada Peraturan pemerintah. Kelurahan dipimpin oleh seorang Lurah yang dalam pelaksanaan tugasnya memperoleh pelimpahan dari Bupati/Walikota. Lurah bertanggung jawab kepada Bupati/Walikota melalui camat.

Untuk kelancaran pelaksanaan tugas lurah, dapat dibentuk lembaga lainnya sesuai dengan kebutuhan yang ditetapkan dengan Perda. Lembaga lain yang dimaksudkan adalah lembaga kemasyarakatan seperti Rukun Tetangga, Rukun Warga, Lembaga Pemberdayaan Masyarakat (LPM).

2.2. Pegawai Pemerintahan

Tabel 2.2.1 Jumlah Pegawai Negeri Sipil Menurut Pemerintah Daerah Kecamatan Bintan Timur dan Jenis Kelamin Tahun 2022

	Perangkat Daerah	Laki-laki	Perempuan	Jumlah
	(1)	(2)	(3)	(4)
1	Pemerintah Daerah Kecamatan Bintan Timur	9	8	17
2	Pemerintah Daerah Kelurahan Gunung Lengkuas	2	2	4
3	Daerah Kelurahan Kijang Kota	3	1	4
4	Daerah Kelurahan Sungai Enam	3	1	4
5	Daerah Kelurahan Sungai Lekop	4	-	4

Sumber: Badan Kepegawaian dan Pengembangan Sumber Daya Manusia (BKPSDM) Kabupaten Bintan

3 KEPENDUDUKAN

<https://bintankab.bps.go.id>

BAB III

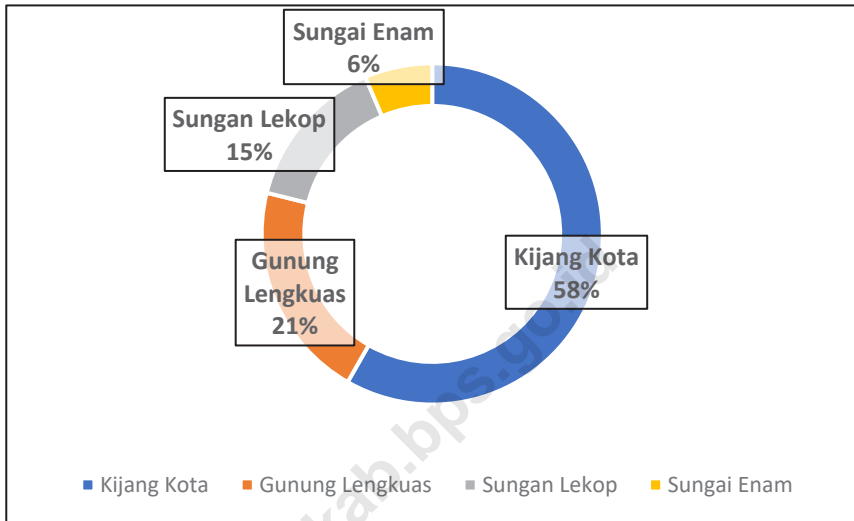
KEPENDUDUKAN

3.1. Penduduk

Registrasi penduduk merupakan kegiatan pencatatan tentang kependudukan dari bagian pemerintah di kecamatan. Data hasil registrasi penduduk yang dikirim ke kecamatan oleh masing-masing kelurahan ini menjadi acuan prediksi sehingga terbentuklah tabel jumlah penduduk seperti yang tersaji di bawah ini. Hasil pencatatan menunjukkan masih belum lancarnya kegiatan registrasi penduduk, sebagai akibat banyaknya hambatan dalam pelaksanaan. Di samping itu, kegiatan pengecekan data sekaligus pembinaan aparat pelaksana kegiatan registrasi penduduk sampai ke tingkat kelurahan serta kedisiplinan penduduk sendiri sangat diperlukan dalam menunjang usaha mendapatkan data kependudukan yang lengkap dan terpercaya sebagai dasar perencanaan pembangunan.

Berdasarkan data Disdukcapil Kabupaten Bintan, diperoleh data jumlah penduduk Kecamatan Bintan Timur akhir tahun 2022 tercatat sebanyak 49.298 jiwa yang terdiri dari 25.257 jiwa laki-laki dan 24.041 jiwa perempuan. Rasio jenis kelamin (*sex ratio*) sebesar 105,06 yang berarti diantara 105 jiwa laki-laki terdapat 100 jiwa perempuan.

Gambar 2. Persentase Luas Wilayah (%) Menurut Desa/Kelurahan di Kecamatan Bintan Timur, 2022



Sumber: Dinas Kependudukan dan Pencatatan Sipil Kabupaten Bintan

Tabel 3.1 Penduduk, Distribusi Persentase Penduduk, Kepadatan Penduduk, Rasio Jenis Kelamin Penduduk Menurut Desa/Kelurahan di Kecamatan Bintang Timur Tahun 2022

Desa/Kelurahan	Penduduk		
	Laki-laki	Perempuan	Jumlah
(1)	(2)	(3)	(4)
1 Kijang Kota	14708	14013	28721
2 Sungai Lekop	5181	4985	10166
3 Gunung Lengkuas	3720	3525	7245
4 Sungai Enam	1648	1518	3166
Bintang Timur	25257	24041	49298

Sumber: Dinas Kependudukan dan Pencatatan Sipil Kabupaten Bintang

KEPENDUDUKAN

Lanjutan

Tabel 3.1 Penduduk, Distribusi Persentase Penduduk, Kepadatan Penduduk, Rasio Jenis Kelamin Penduduk Menurut Desa/Kelurahan di Kecamatan Bintan Timur Tahun 2022

Desa/Kelurahan	Persentase Penduduk	Kepadatan Penduduk (per km ²)	Rasio Jenis Kelamin Penduduk
(1)	(2)	(3)	(4)
1 Kijang Kota	58,26	1201,21	104,96
2 Sungai Lekop	20,62	124,4	109,93
3 Gunung Lengkuas	14,7	88,9	105,53
4 Sungai Enam	6,42	60,3	108,56
Bintan Timur	100,00		105,06

Sumber: Dinas Kependudukan dan Pencatatan Sipil Kabupaten Bintan

4 SOSIAL

<https://bintankab.bps.go.id>

BAB IV

SOSIAL

4.1. Pendidikan

Pembangunan di bidang pendidikan di kecamatan Bintan Timur ditandai dengan banyaknya sarana pendidikan mulai dari tingkat Taman Kanak-kanak sampai dengan SMU/SMK. Sarana pendidikan terbanyak adalah sarana pendidikan tingkat Sekolah Dasar sebanyak 19 buah yang tersebar di masing-masing kelurahan.

4.2. Kesehatan

Data kesehatan menyajikan banyaknya fasilitas sarana kesehatan yang mencakup banyaknya rumah sakit, puskesmas, poskesdes, posyandu serta program Keluarga Berencana.

4.3. Agama

Penyajian data Statistik di bidang keagamaan yang sumber datanya dari Kantor Urusan Agama Kecamatan menyajikan banyaknya jumlah tempat peribadatan di kecamatan Bintan Timur.

Tabel 4.1.1 Jumlah Sekolah Menurut Tingkat Pendidikan di Kecamatan Bintan Timur Tahun 2022

Tingkat Pendidikan	Negeri	Swasta	Jumlah
(1)	(2)	(3)	(4)
PAUD	27
Taman Kanak-Kanak (TK)	2	-	2
Raudatul Athfal (RA)	-	-	0
Sekolah Dasar (SD)	4	-	4
Madrasah Ibtidaiyah (MI)	-	-	0
Sekolah Menengah Pertama (SMP)	2	-	2
Madrasah Tsanawiyah (MTs)	-	-	0
Sekolah Menengah Atas (SMA)	1	-	1
Sekolah Menengah Kejuruan (SMK)	-	-	0
Madrasah Aliyah (MA)	-	-	0

Sumber: Dinas Pendidikan Kabupaten Bintan, Dinas Pendidikan Provinsi Kepulauan Riau, Kementerian Agama Kabupaten Bintan

Tabel 4.1.2 Jumlah Guru Menurut Tingkat Pendidikan di Kecamatan Bintang Timur Tahun 2022

Tingkat Pendidikan	Negeri	Swasta	Jumlah
(1)	(2)	(3)	(4)
PAUD	617
Taman Kanak-Kanak (TK)	7	16	23
Raudatul Athfal (RA)	58	-	58
Sekolah Dasar (SD)	255	19	274
Madrasah Ibtidaiyah (MI)	-	45	45
Sekolah Menengah Pertama (SMP)	129	7	136
Madrasah Tsanawiyah (MTs)	35	18	53
Sekolah Menengah Atas (SMA)	60	11	71
Sekolah Menengah Kejuruan (SMK)	58	-	58
Madrasah Aliyah (MA)	32	-	32

Sumber: Dinas Pendidikan Kabupaten Bintang, Dinas Pendidikan Provinsi Kepulauan Riau, Kementerian Agama Kabupaten Bintang

Tabel 4.1.3 Jumlah Murid Menurut Tingkat Pendidikan di Kecamatan Bintang Timur Tahun 2022

Tingkat Pendidikan	Negeri	Swasta	Jumlah
(1)	(2)	(3)	(4)
PAUD	27
Taman Kanak-Kanak (TK)	67	137	204
Raudatul Athfal (RA)	390	-	4405
Sekolah Dasar (SD)	4405	282	4687
Madrasah Ibtidaiyah (MI)	-	673	673
Sekolah Menengah Pertama (SMP)	2191	9	2200
Madrasah Tsanawiyah (MTs)	380	382	462
Sekolah Menengah Atas (SMA)	967	17	984
Sekolah Menengah Kejuruan (SMK)	816	-	816
Madrasah Aliyah (MA)	226	-	226

Sumber: Dinas Pendidikan Kabupaten Bintang, Dinas Pendidikan Provinsi Kepulauan Riau, Kementerian Agama Kabupaten Bintang

Tabel 4.2.1 Banyaknya Desa/Kelurahan yang Memiliki Sarana Kesehatan Menurut Jenis Sarana Kesehatan di Kecamatan Bintan Timur Tahun 2022

Jenis Sarana Kesehatan	2021	2022
(1)	(2)	(3)
1 Rumah Sakit	-	-
2 Puskesmas	1	1
3 Klinik/Balai Kesehatan	-	-
4 Posyandu	4	4
5 Polindes	8	8

Sumber: Dinas Kesehatan Kabupaten Bintan

Tabel 4.3.1 Jumlah Tempat Peribadatan di Kecamatan Bintang Timur Tahun 2022

Jenis Tempat Peribadatan		2021
(1)	(2)	
Masjid	15	
Mushola	0	
Gereja Protestan	0	
Gereja Katolik	0	
Pura	0	
Vihara	0	
Klenteng	0	

Sumber: Kementerian Agama Kabupaten Bintang

5 PERTANIAN

<https://bintankab.bps.go.id>

BAB V

PERTANIAN

5.1. Tanaman Sayuran dan Buah-buahan Semusim

Sub sektor tanaman sayuran merupakan salah satu sub sektor pada sektor pertanian. Komoditas yang termasuk dalam tanaman sayuran diantaranya adalah bawang merah, bawang putih, cabai, sawi, dan tomat. Di Kecamatan Bintan timur sendiri untuk komoditas bawang putih dan tomat tidak diusahakan oleh petani. Untuk sayuran sawi terjadi penurunan baik luas lahan maupun produksinya.

5.2. Tanaman Biofarmaka

Sub sektor Tanaman Biofarmaka masih diusahakan oleh sebagian petani di kecamatan Bintan Timur diantaranya Lengkuas dan Serai. Untuk tanaman lengkuas terjadi penurunan luas panen begitu pula dengan produksinya. Di sisi lain, tanaman serai mengalami peningkatan luas panen lebih dari dua kali lipat dan peningkatan produksi mencapai empat kali lipat dibanding tahun 2021.

5.3. Tanaman Hias

Tanaman Hias yang diusahakan di Kecamatan Bintan Timur adalah Palem dan Sri Rejeki. Akan tetapi, pada tahun 2022 tidak ada yang mengusahakan tanaman Palem. Sedangkan, untuk tanaman Sri Rejeki terjadi peningkatan luas lahan maupun produksinya pada tahun 2022.

5.4. Tanaman Sayuran dan Buah-buahan Tahunan

Volume nilai produksi di sektor tanaman buah-buahan tertinggi di kecamatan Bintan Timur adalah tanaman pisang dengan nilai produksi mencapai 2.080 kuintal atau meningkat 50 persen pada tahun 2022.

PERTANIAN

Tabel 5.1 Luas Panen Tanaman Sayuran dan Buah-buahan Semusim Menurut Jenis Tanaman di Kecamatan Bintan Timur (ha), 2021-2022

Jenis Tanaman	2021	2022
(1)	(2)	(3)
Sayuran:		
Bawang Merah	-	1
Cabai Besar	-	-
Cabai Keriting	4	3
Cabai Rawit	1	2
Bawang Putih	-	-
Jamur Tiram	-	-
Terung	-	-
Sawi	43	33
Ketimun	10	6
Kangkung	43	47
Kacang Panjang	9	5
Buah-buahan:		
Melon	-	-
Tomat	-	-
Semangka	8	2

Sumber: Badan Pusat Statistik, Statistik Pertanian Hortikultura SPH-SBS

Tabel 5.2 Produksi Tanaman Sayuran dan Buah-buahan Semusim Menurut Jenis Tanaman di Kecamatan Bintan Timur (kuintal), 2021-2022

Jenis Tanaman	2021	2022
(1)	(2)	(3)
Sayuran:		
Bawang Merah	8	80
Cabai Besar	-	-
Cabai Keriting	200	985
Cabai Rawit	36	374
Bawang Putih	-	-
Jamur Tiram	-	-
Terung	-	-
Sawi	4 740	4 831
Ketimun	1 794	1 643
Kangkung	5 040	5 445
Kacang Panjang	1 486	1 282
Buah-buahan:		
Melon	-	-
Tomat	-	-
Semangka	1 280	300

Sumber: Badan Pusat Statistik, Statistik Pertanian Hortikultura SPH-SBS

Tabel 5.3 Luas Panen Tanaman Biofarmaka Menurut Jenis Tanaman di Kecamatan Bintang Timur (m²), 2021-2022

Jenis Tanaman	2021	2022
(1)	(2)	(3)
Jahe	-	-
Laos	3 200	2 500
Kencur	-	-
Kunyit	-	-
Serai	800	2 000
Jeruk Nipis	-	-
Lempuyang	-	-
Temulawak	-	-

Sumber: Badan Pusat Statistik, Statistik Pertanian Hortikultura SPH-TBF

Tabel 5.4 Produksi Tanaman Biofarmaka Menurut Jenis Tanaman di Kecamatan Bintan Timur (kg), 2021-2022

Jenis Tanaman	2021	2022
(1)	(2)	(3)
Jahe	-	-
Laos	4 900	1 560
Kencur	-	-
Kunyit	-	-
Serai	5 040	21 500
Jeruk Nipis	-	-
Lempuyang	-	-
Temulawak	-	-

Sumber: Badan Pusat Statistik, Statistik Pertanian Hortikultura SPH-TBF

PERTANIAN

Tabel 5.5 Luas Panen Tanaman Hias Menurut Jenis Tanaman di Kecamatan Bintan Timur (m2), 2021-2022

Jenis Tanaman	2021	2022
(1)	(2)	(3)
Palem	10	-
Sri Rejeki	10	25
Mawar	-	-
Melati	-	-
Pedang-pedangan	-	-

Sumber: Badan Pusat Statistik, Statistik Pertanian Hortikultura SPH-TH

Tabel 5.6 **Produksi Tanaman Hias Menurut Jenis Tanaman di Kecamatan Bintan Timur (pohon/tangkai), 2021-2022**

Jenis Tanaman	2021	2022
(1)	(2)	(3)
Palem	10	-
Sri Rejeki	10	89
Mawar	-	-
Melati	-	-
Pedang-pedangan	-	-

Sumber: Badan Pusat Statistik, Statistik Pertanian Hortikultura SPH-TH

Tabel 5.7 Produksi Buah-Buahan dan Sayuran Tahunan Menurut Jenis Tanaman di Kecamatan Bintan Timur (kuintal), 2021-2022

Jenis Tanaman	2021	2022
(1)	(2)	(3)
Buah-buahan:		
Salak	32	181
Nanas	23	29
Pisang	1 380	2 080
Rambutan	60	-
Durian	536	1 750
Duku	1	-
Jambu Air	27	70
Mangga	71	-
Nangka	74	60
Manggis	1	-
Sayur-sayuran:		
Petai	69	229
Jengkol	150	293
Melinjo	15	17

Sumber: Badan Pusat Statistik, Statistik Pertanian Hortikultura SPH-BST

DATA

MENCERDASKAN BANGSA



**BADAN PUSAT STATISTIK
KABUPATEN BINTAN**

Jl. Tata Bumi, Ceruk Ijuk, Toapaya, Bintan, Kepulauan Riau
Telp (0771) 3300 700

Homepage: <https://bintankab.bps.go.id/>, E-mail: bps2102@bps.go.id