



KATALOG BPS 1101002.1111130

STATISTIK DAERAH KECAMATAN SAMUDERA 2014

<http://acehutarakab.bps.go.id>



Badan Pusat Statistik - Kabupaten Aceh Utara



KATALOG BPS 1101002.1111130

STATISTIK DAERAH KECAMATAN SAMUDERA 2014

<http://acehutarakab.go.id>



Badan Pusat Statistik - Kabupaten Aceh Utara

STATISTIK DAERAH KECAMATAN SAMUDERA 2014

Katalog BPS : 1101002.1111150
Ukuran Buku : 17,6 cm x 25 cm
Jumlah Halaman : iv + 15 halaman

Naskah :

Koordinator Statistik Kecamatan Samudera

Gambar Kulit :

Koordinator Statistik Kecamatan Samudera

Diterbitkan oleh :

Badan Pusat Statistik Kabupaten Aceh Utara

Dicetak oleh :

Badan Pusat Statistik Kabupaten Aceh Utara

Boleh dikutip dengan menyebut sumbernya



Kata Sambutan



Publikasi Statistik Daerah Kecamatan Samudera 2014 diterbitkan oleh Badan Pusat Statistik Kabupaten Aceh Utara berisi berbagai data dan informasi terpilih seputar Kecamatan Samudera yang dianalisis secara sederhana untuk membantu pengguna data dalam memahami perkembangan pembangunan serta potensi yang ada di Kecamatan Samudera.

Publikasi Statistik Daerah Kecamatan Samudera 2014 diterbitkan untuk melengkapi publikasi-publikasi statistik yang sudah terbit secara rutin setiap tahun. Berbeda dengan publikasi-publikasi yang sudah ada, publikasi ini lebih menekankan pada analisis.

Materi yang disajikan dalam Publikasi Statistik Daerah Kecamatan Samudera 2014 memuat berbagai informasi/indikator terpilih yang berkaitan dengan pembangunan di berbagai sektor di Kecamatan Samudera dan diharapkan dapat menjadi bahan rujukan/kajian dalam perencanaan dan evaluasi kegiatan pembangunan.

Kritik dan saran konstruktif dari berbagai pihak kami harapkan untuk penyempurnaan penerbitan mendatang. Semoga publikasi ini mampu memenuhi tuntutan kebutuhan data statistik, baik oleh instansi/dinas pemerintah, swasta, kalangan akademisi maupun masyarakat luas.

Lhoksukon, September 2014

Kepala Badan Pusat Statistik
Kabupaten Aceh Utara



Ir. H. Hamdani



Kata Pengantar



Publikasi Statistik Daerah Kecamatan Samudera 2014 ini untuk ketiga kali diterbitkan oleh Badan Pusat Statistik Kabupaten Aceh Utara. Publikasi ini menyajikan data, informasi dan deskripsi Kecamatan Samudera Kabupaten Aceh Utara. Di dalamnya dimuat informasi dan data Kecamatan Samudera yang bermanfaat bagi pengguna data dalam melihat perkembangan dan potensi Kecamatan Samudera pada saat ini.

Berbagai sektor seperti kondisi geografis, pemerintahan, penduduk, pendidikan, kesehatan, pertanian dan sosial Kecamatan Samudera disajikan dalam Statistik Daerah Kecamatan Samudera 2014 ini. Diharapkan data dasar yang disajikan dapat dijadikan sebagai bahan rujukan dan pedoman dalam perencanaan pembangunan.

Penulis menyadari bahwa tulisan ini masih sangat jauh dari sempurna, oleh sebab itu kritik dan saran yang membangun dari berbagai pihak sangat kami harapkan. Semoga kedepan dalam pembuatan Statistik Daerah Kecamatan Samudera ini dapat menjadi lebih baik.

Geudong, September 2014
Koordinator Statistik Kecamatan

Ridhatullah Daud, SE
Nip. 19850915 201001 1 001

DAFTAR ISI

BAB	HALAMAN
1. GEOGRAFI	1
2. PEMERINTAHAN	2
3. PENDUDUK	3
4. PENDIDIKAN	4
5. KESEHATAN	5
6. PERTANIAN	6
7. SOSIAL	7
8. LAMPIRAN	9

Rasio wilayah Kecamatan Samudera terhadap total luas Kabupaten Aceh Utara yaitu sebesar 1,31 persen.

Kecamatan Samudera terbagi dalam tiga kemukiman, yaitu kemukiman Madan (8 desa), kemukiman Langgahan (13 desa), dan kemukiman Blang Me (19 desa). Sedangkan Ibukota Kecamatan Samudera terletak di Keude Geudong.

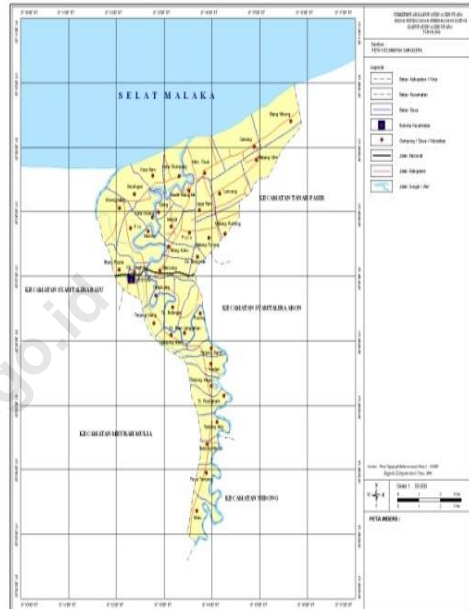
Secara astronomis Kecamatan Samudera terletak pada koordinat 5°07'00" LU dan 97°12'33" BT.

Kecamatan samudera memiliki batas-batas wilayah sebagai berikut :

- Sebelah utara : Selat Malaka.
- Sebelah selatan : Kecamatan Meurah Mulia.
- Sebelah barat : Kecamatan Syamtalira Bayu.
- Sebelah timur : Kecamatan Syamtalira Aron, Kecamatan Tanah Pasir dan Kecamatan Nibong.

Sebagian besar wilayah Kecamatan Samudera merupakan daerah daratan dan sebagian kecil berada di daerah pantai. Seluruh desa di Kecamatan Samudera terletak di luar hutan, tidak ada desa yang terletak di dalam hutan maupun di tepi hutan.

Peta Kecamatan Samudera



Statistik Geografis Kecamatan Samudera :

Uraian	Tahun 2013
Jumlah Desa	40
Luas	4.328 Ha
Geografis Desa :	
- Lembah	-
- Lereng	-
- Dataran	33

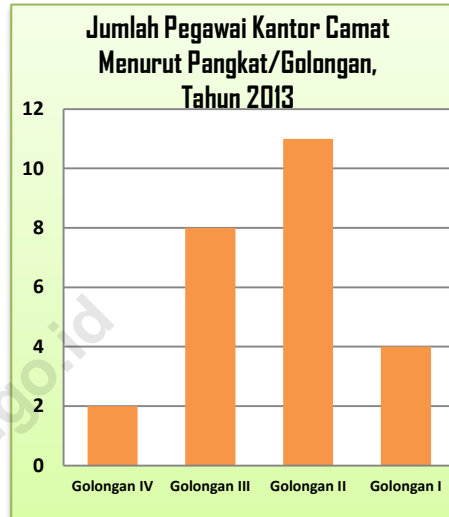
PEMERINTAHAN

Pusat pemerintahan Kecamatan Samudera terletak di Keude Geudong yang berada di jalur lintasan jalan Negara Medan – Banda Aceh.

Kecamatan Samudera saat ini dipimpin oleh Camat Dayan Albar, S.Sos yang telah bertugas sejak tahun 2009. Sejak tahun 1945 sudah ada 24 orang Camat yang telah bertugas di Kecamatan Samudera. Camat Samudera yang pertama sekali adalah Tgk Damansyafi yang bertugas sejak tahun 1945 hingga tahun 1953.

Dalam menjalankan roda pemerintahan dan memberikan pelayanan kepada masyarakat, kantor Kecamatan dibantu oleh 24 orang Pegawai Negeri Sipil (PNS), dari jumlah itu 7 orang pegawai berijazah S1/Diploma, 1 orang pegawai berijazah magister, 12 orang berijazah SMA sederajat, dan 4 orang berijazah Sekolah Dasar.

Selain pegawai di kantor camat, juga terdapat tenaga dari instansi terkait lain yang bertugas di Kecamatan Samudera, diantaranya yaitu : Pertanian, Peternakan, Keluarga Berencana, Dinas Kesehatan, PT. Pos, KUA, Polsek, Koramil, UPTD Pendidikan, dan Badan Pusat Statistik (BPS).



Statistik Pemerintahan Kecamatan Samudera Tahun 2013

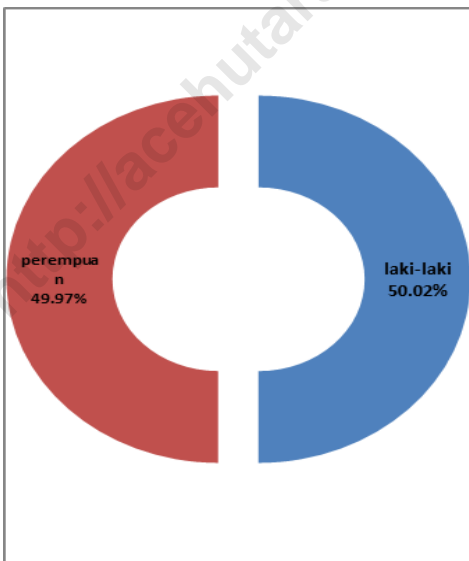
Kemukiman	Desa / Gampong	Dusun
Madan	8	23
Langgahan	13	36
Blang Me	19	54
	40	113

Hasil publikasi Kecamatan Samudera Dalam Angka 2014 menunjukkan bahwa jumlah penduduk Samudera adalah 25.892 terdiri dari 12.953 penduduk laki-laki dan 12.939 penduduk perempuan

Beberapa Indikator kependudukan :

Statistik Penduduk Kecamatan Samudera	
Uraian	2013
Jumlah Penduduk (Jiwa)	25.892
Kepadatan Penduduk (Jiwa/Km)	598
Jumlah Rumah Tangga (Ruta)	5666
Rata-Rata ART (Jiwa/Ruta)	5

Perbandingan Jumlah Penduduk Laki-Laki dan Perempuan :



Publikasi Kecamatan Samudera Dalam Angka 2014 juga menunjukkan bahwa desa Blang Peuria memiliki jumlah penduduk terbesar di Kec. Samudera yaitu 1.660 jiwa (6.41%), sedangkan desa Lancang merupakan desa yang jumlah penduduknya terendah yaitu 187 jiwa (0.72%).

Pada tahun 2013 jumlah penduduk Kecamatan Samudera mengalami peningkatan sebesar 3.89% menjadi 25.892 jiwa. Dari jumlah itu penduduk berjenis kelamin laki-laki sebesar 12.953 (50,02%) jiwa, dan penduduk berjenis kelamin perempuan sebesar 12.939 (49,97%).

Dengan luas wilayah 43,28 km² dan di huni oleh 5.666 keluarga, Kecamatan Samudera memiliki tingkat kepadatan penduduk sebesar 598, artinya setiap km² ditempati sekitar 598 jiwa pada tahun 2013. Komposisi penduduk Kecamatan Samudera didominasi oleh penduduk muda/dewasa yang berada antara umur 0 tahun hingga 29 tahun.

PENDIDIKAN

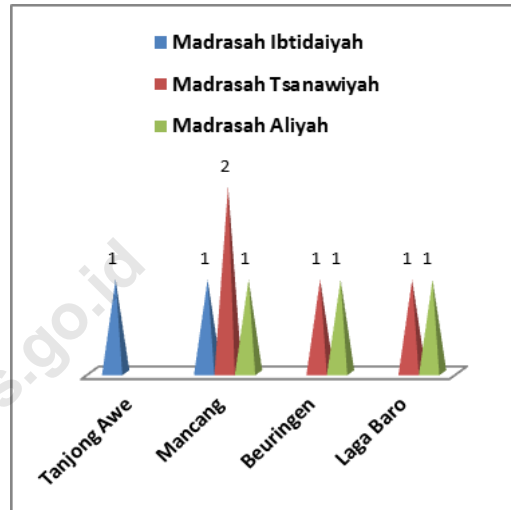
Seiring dengan berbagai program bantuan pendidikan yang digulirkan pemerintah, membuat angka partisipasi sekolah terus meningkat termasuk di Kecamatan Samudera.

Program wajib belajar 9 tahun dapat dikatakan telah berjalan di Kecamatan Samudera. Hal ini dapat dilihat berdasarkan grafik disamping. Dapat dilihat bahwa SD/MI merupakan sekolah yang jumlahnya mendominasi di Kecamatan Samudera. Hal ini berarti bahwa pendidikan merupakan aspek penting dalam pengembangan Sumber Daya Manusia. Kemudian diikuti oleh tingkat pendidikan selanjutnya, yaitu SMP/MTs.

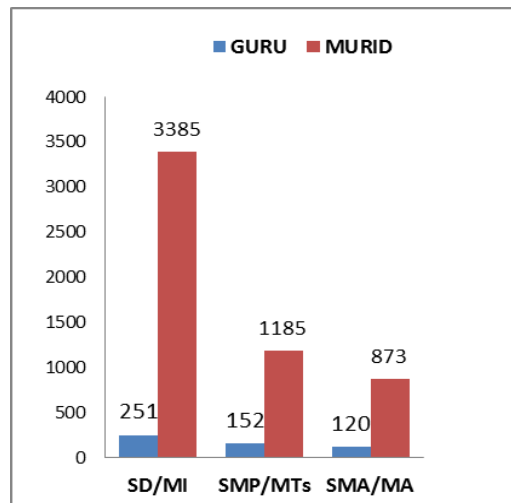
Jumlah SD/MI yang lebih banyak berbanding sama dengan banyaknya jumlah murid dan guru SD/MI yaitu sejumlah 3.385 murid dan 251 guru. Kemudian kurva menunjukkan penurunan untuk tingkatan pendidikan selanjutnya SMP/MTs dan SMA/MA.

Selain sarana pendidikan formal yang berupa sekolah umum, juga terdapat sarana pendidikan yang berupa pesantren/dayah dan balai pengajian. Di Kecamatan Samudera, terdapat 6 unit pesantren/dayah dan 118 unit balai pengajian. Dengan jumlah santri pesantren/dayah sebanyak 811 orang dan jumlah ustadz/ustadzah pesantren/dayah sebanyak 80 orang.

Jumlah Sekolah Agama Menurut Tingkat Pendidikan di Kec. Samudera :



Jumlah Guru dan Murid Sekolah Menurut tingkat pendidikan di Kec. Samudera :



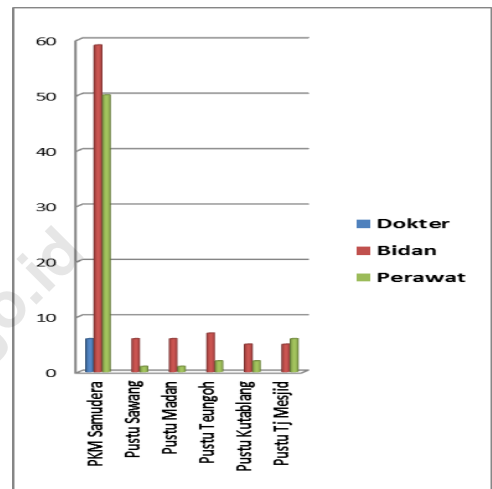
Jumlah pencapaian akseptor KB di Kecamatan Samudera pada tahun 2012 mencapai 60,29 persen.

Pelayanan kesehatan yang mudah, murah dan merata merupakan harapan semua masyarakat, terutama masyarakat yang memiliki tingkat ekonomi menengah kebawah. Berbagai program telah diusahakan pemerintah agar masyarakat dapat menikmati fasilitas kesehatan yang murah diantaranya, Jaminan Kesehatan Masyarakat (JAMKESMAS), dan khusus Provinsi Aceh ada Jaminan Kesehatan Aceh (JKA).

Masyarakat cenderung memanfaatkan puskesmas sebagai fasilitas pelayanan kesehatan. Di Kecamatan Samudera terdapat 5 unit puskesmas (puskesmas pembantu) yang terletak di desa Sawang, Madan, Teungoh, Kuta Krueng dan Tanjong Masjid.

Keberadaan beberapa unit prasarana kesehatan tersebut dirasakan belum maksimal, karena tidak diimbangi dengan jumlah tenaga kesehatan yang memadai terutama dokter.

Jumlah Tenaga Kesehatan di Puskesmas/Pustu Kec. Samudera :

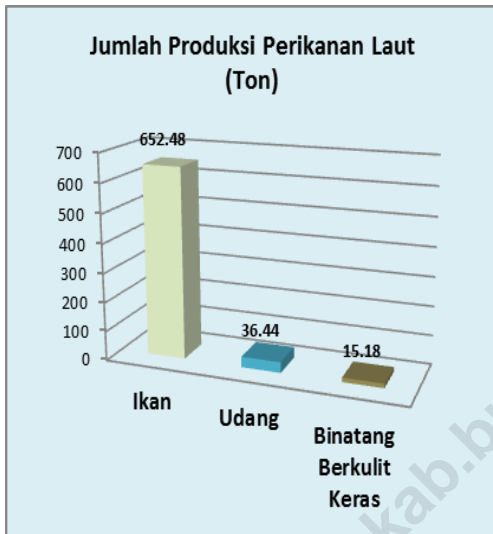


Jumlah Tenaga Kesehatan Menurut Fungsi di Kec. Samudera :

Tenaga Kesehatan	Jumlah
Dokter Umum	51
Dokter Gigi	1
Perawat	64
Bidan	89
Asisten Apoteker	5
Kesehatan Masyarakat	4
Sanitasi	1
Gizi	1
Rekam Medis	3

Kecamatan Samudera memiliki luas lahan sawah dengan pengairan setengah teknis seluas 1.435 Ha dan sawah dengan pengairan tadah hujan seluas 98 Ha.

Hasil Produksi Perikanan Laut Kecamatan Samudera :



Hasil Produksi Tambak Menurut Komoditi Kecamatan Samudera :

Jenis komoditi	Produksi (Ton)	Nilai Produksi (000)
Bandeng	223,5	2.595.768
Kakap	19,7	886.500
Mujahir	99,22	1.289.860
Udang Windu	58,56	3.513.745
Kepiting	27,56	1.378.000

Pada tahun 2013 produksi tertinggi untuk tanaman padi dan palawija adalah tanaman padi, yaitu 15.038,82 Ton dan produksi terendah adalah kedelai, yaitu 6,24 Ton. Sementara dari segi produktivitas, yang tertinggi adalah ubi kayu, yaitu 217,16 Kw/Ha dan yang terendah adalah kedelai (15,60 Kw/Ha).

Untuk tanaman hortikultura. Produksi tertinggi adalah ketimun, yaitu sebanyak 812,90 Ton dan produksi terendah adalah tomat (21,50 Ton). Sementara dari segi produktivitas, yang tertinggi adalah tomat, yaitu 107,50 Kw/Ha dan yang terendah juga cabe, yaitu 25,18 Kw/Ha.

Samudera merupakan salah satu kecamatan yang berbatasan dengan laut. Pada tahun 2013 kecamatan ini mampu memproduksi 652,48 ton ikan hasil perikanan laut senilai 11.587,806 juta rupiah. Selain ikan, komoditi lain juga ikut memberikan hasil yang cukup baik seperti Produksi udang laut yang mencapai 36,44 ton, dan binatang berkulit keras lainnya mencapai 15,18 ton.

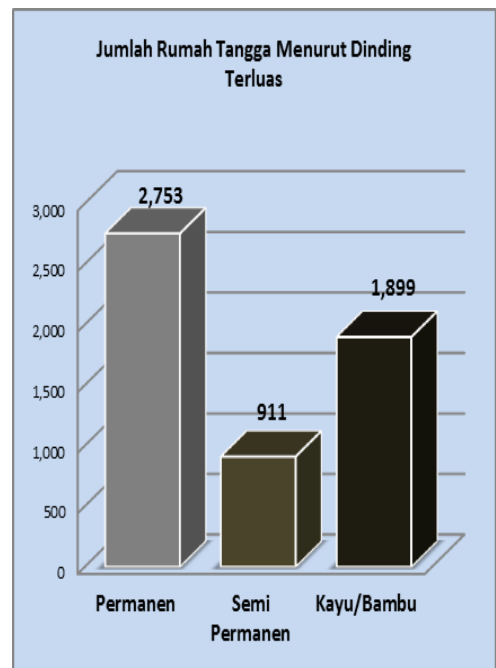
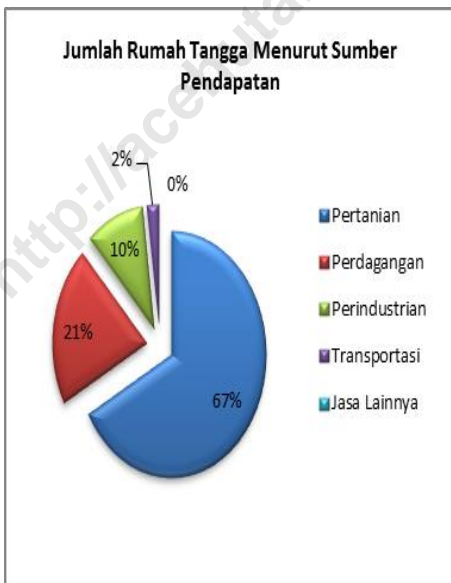
Sekitar 66,67 persen rumah tangga di Samudera pada tahun 2013 menggantungkan hidupnya dari sektor pertanian.

Ketenagakerjaan menyangkut dengan kegiatan ekonomi yang diperlukan bukan hanya bagi individu maupun perorangan, tetapi lebih kepada tujuan untuk memenuhi kebutuhan perekonomian bagi rumah tangga dan seluruh masyarakat secara keseluruhan.

Meningkatnya jumlah penduduk dan semakin banyaknya jumlah lulusan sekolah maupun perguruan tinggi tiap tahunnya, hendaknya tidak dibarengi dengan meningkatnya jumlah pengangguran. Hal ini tentunya perlu

menjadi perhatian serius bagi pemerintah dalam menyusun sebuah kebijakan.

Di Kecamatan Samudera pada tahun 2013, mayoritas penduduk memiliki sumber penghasilan dari sektor pertanian yaitu sebanyak 3.709 rumah tangga atau 66,67 persen dari jumlah seluruh rumah tangga. Sekitar 77,03 persen rumah tangga pertanian tersebut menggantungkan hidup di subsektor tanaman pangan.



LAMPIRAN

<http://acehutarakab.bps.go.id>

Tabel 1.1
Perkembangan Jumlah Penduduk Menurut Desa
2010 - 2013

Desa/ Gampong	2010	2011	2012	2013
(1)	(2)	(3)	(4)	(5)
1 Kitou	452	460	466	482
2 Paya Terbang	446	445	448	463
3 Tanjung Mesjid	683	688	699	723
4 Tanjung Awe	541	550	552	571
5 Tanjong Rengkam	497	491	501	518
6 Tanjung Hagu	369	365	372	385
7 Madan	523	526	525	543
8 Tanjung Baroh	204	203	213	220
9 Gampong Baro	267	264	271	280
10 Tanjong Kleng	366	362	368	381
11 Krueng Baro Lgh	428	434	440	455
12 Teupin Beulangan	496	500	508	525
13 Teupin Ara	465	464	471	487
14 Pusong	370	374	380	393
15 Mancang	1,312	1,324	1,343	1,389
16 Blang Kabu	564	570	580	600
17 Keude Geudong	1,218	1,220	1,228	1,270
18 Blang Peuria	1,588	1,589	1,605	1,660
19 Mns Asan	931	934	951	984
20 Murong	793	792	794	821
21 Pie	649	657	672	695

Lanjutan Tabel 1.1

	Desa/ Gampong	2010	2011	2012	2013
	(1)	(2)	(3)	(4)	(5)
22	Krueng Mate	406	375	387	400
23	Beuringen	504	495	507	524
24	Kuta Krueng	941	922	931	963
25	Kuta Glumpang	837	1,132	1,160	1,200
26	Meucat	826	696	707	731
27	Krueng Baro Blang Me	273	279	285	295
28	Ujong	735	742	758	784
29	Mesjid	302	305	312	323
30	Teungoh	436	432	429	561
31	Puuk	711	715	717	742
32	Pulo	196	202	208	215
33	Laga Baro	315	317	320	331
34	Matang Tunong	343	350	355	367
35	Keude Blang Mee	231	247	255	264
36	Matang Puntong	919	918	914	945
37	Lancang	177	178	181	187
38	Matang Ulim	455	456	472	488
39	Sawang	1,356	1,362	1,371	1,418
40	Blang Nibong	1,257	1,257	1,266	1,309
	Jumlah	24,389	24,592	24,922	25,892

Sumber : Registrasi Penduduk

Tabel 2.1
Jumlah *Dayah*/Pesantren dan Balai Pengajian Menurut Desa
2013

	Desa/ Gampong	<i>Dayah</i> / Pesantren	Balai Pengajian			Jumlah
			Tipe A	Tipe B	Tipe C	
	(1)	(2)	(3)	(4)	(5)	(6)
1	Kitou	-	-	-	2	2
2	Paya Terbang	-	-	2	1	3
3	Tanjung Mesjid	1	2	-	1	3
4	Tanjung Awe	-	-	-	1	1
5	Tanjong Rengkam	-	1	1	-	2
6	Tanjung Hagu	-	-	-	4	4
7	Madan	-	1	3	1	5
8	Tanjung Baroh	-	-	1	2	3
9	Gampong Baro	-	-	-	1	1
10	Tanjong Kleng	-	-	1	1	2
11	Krueng Baro Lgh	-	-	1	-	1
12	Teupin Beulangan	1	-	1	-	1
13	Teupin Ara	-	1	-	-	1
14	Pusong	-	-	-	1	1
15	Mancang	-	-	1	-	1
16	Blang Kabu	-	-	1	3	4
17	Keude Geudong	-	1	1	2	4
18	Blang Peuria	-	-	1	4	5
19	Mns Asan	-	1	1	1	3
20	Murong	-	1	2	1	4
21	Pie	1	-	-	4	4

Lanjutan Tabel 2.1

	Desa/ Gampong	Dayah/ Pesantren	Balai Pengajian			Jumlah
			Tipe A	Tipe B	Tipe C	
	(1)	(2)	(3)	(4)	(5)	(6)
22	Krueng Mate	-	-	1	2	3
23	Beuringen	-	-	1	2	3
24	Kuta Krueng	-	1	2	2	5
25	Kuta Glumpang	-	1	1	5	7
26	Meucat	-	-	2	5	7
27	Krueng Baro Blang Me	-	-	-	1	1
28	Ujong	-	-	-	2	2
29	Mesjid	-	-	-	2	2
30	Teungoh	-	1	1	1	3
31	Puuk	-	-	-	3	3
32	Pulo	-	-	-	-	0
33	Laga Baro	1	2	1	2	5
34	Matang Tunong	-	-	-	1	1
35	Keude Blang Mee	-	1	-	1	2
36	Matang Puntong	1	-	1	6	7
37	Lancang	-	-	-	1	1
38	Matang Ulim	-	-	1	1	2
39	Sawang	1	1	3	1	5
40	Blang Nibong	-	1	1	2	4
	Jumlah	6	16	32	70	118

Sumber : Dinas Syari'at Islam Kabupaten Aceh Utara

Tabel 3.1
Jumlah Pasar, Kios/Toko dan Kedai Makanan/Minuman
2013

	Desa/ Gampong	Pasar Dgn Bangunan		Kios/ Toko	Kedai Makan Minum
		Permanen	Tidak Permanen		
	(1)	(2)	(3)	(4)	(5)
1	Kitou	-	-	2	2
2	Paya Terbang	-	-	2	1
3	Tanjung Mesjid	1	-	51	9
4	Tanjung Awe	-	-	5	3
5	Tanjong Rengkam	-	-	1	-
6	Tanjung Hagu	-	-	1	1
7	Madan	-	-	1	1
8	Tanjung Baroh	-	-	-	-
9	Gampong Baro	-	-	1	1
10	Tanjong Kleng	-	-	2	-
11	Krueng Baro Lgh	-	-	2	-
12	Teupin Beulangan	-	-	3	1
13	Teupin Ara	-	-	3	-
14	Pusong	-	-	6	1
15	Mancang	-	-	27	11
16	Blang Kabu	-	-	2	1
17	Keude Geudong	2	1	525	24
18	Blang Peuria	-	-	26	9
19	Mns Asan	-	-	6	4
20	Murong	-	-	1	1
21	Pie	-	-	1	-

Lanjutan Tabel 3.1

	Desa/ Gampong	Pasar Dgn Bangunan		Kios/ Toko	Kedai Makan Minum
		Permanen	Tidak Permanen		
	(1)	(2)	(3)	(4)	(5)
22	Krueng Mate	-	-	2	2
23	Beuringen	-	-	2	1
24	Kuta Krueng	-	-	3	-
25	Kuta Glumpang	-	-	3	2
26	Meucat	-	-	6	3
27	Krueng Baro Blang Me	-	-	1	-
28	Ujong	-	-	1	-
29	Mesjid	-	-	1	2
30	Teungoh	-	-	1	-
31	Puuk	-	-	3	2
32	Pulo	-	-	2	-
33	Laga Baro	-	-	2	1
34	Matang Tunong	-	-	4	1
35	Keude Blang Mee	-	-	2	1
36	Matang Puntong	-	-	16	7
37	Lancang	-	-	1	-
38	Matang Ulim	-	-	2	1
39	Sawang	-	-	9	3
40	Blang Nibong	-	-	5	2
	Jumlah	3	1	734	98

Sumber : Koordinator Statistik Kecamatan

DATA

MENCERDASKAN BANGSA

<http://acehutarabps.go.id>



BADAN PUSAT STATISTIK KABUPATEN ACEH UTARA

Jl. Banda Aceh – Medan Km. 29.57 Desa Alue Dhuha No. 62-Landing Bookeukan Barat 24382

Telp/Fax : (0652) 31893

Homepage : <http://www.acehutarabps.go.id>

Email : bps111@bps.go.id, bpsacehutaras@yahoo.co.id